

Waterplan

**A1 Apeldoorn-Azelo**

km. 106700-109000

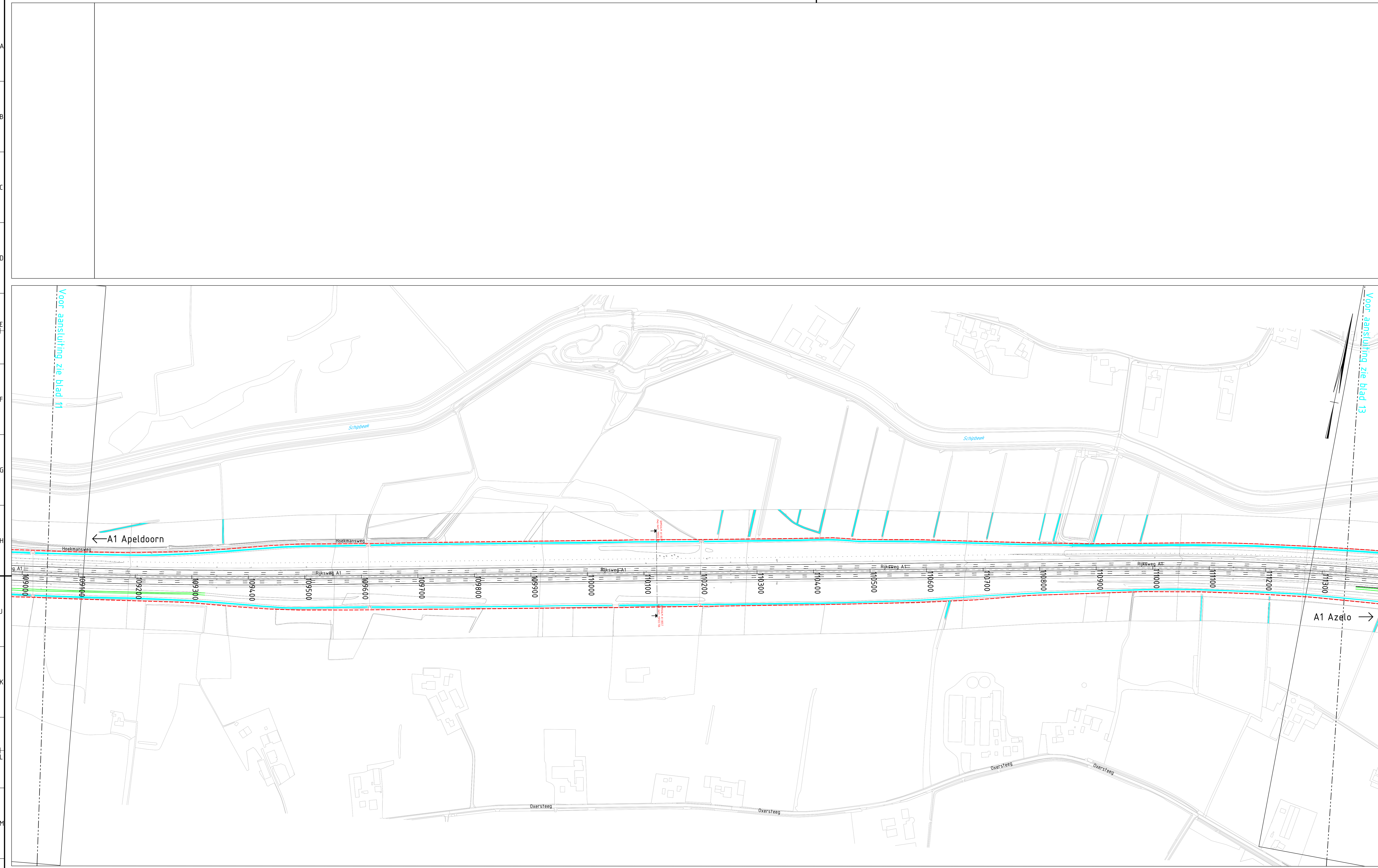
**Definitief**

kaartblad  
11 van 26

schaal 1:2500    formaat A0

Mei 2018

Rijkswaterstaat  
Ministerie van Infrastructuur en Waterstaat



Waterplan

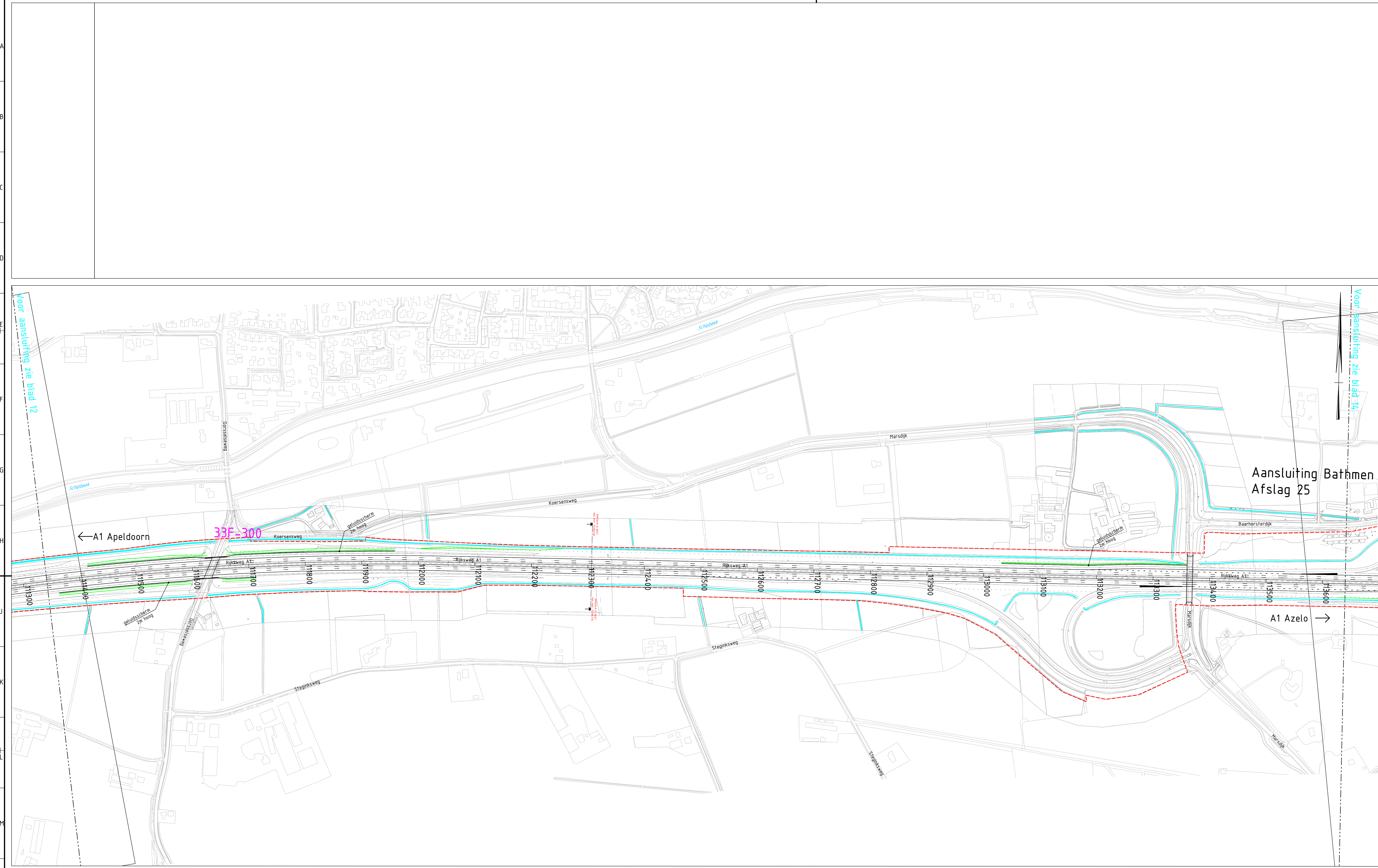
**A1 Apeldoorn-Azelo**

km. 109000-111300

**Definitief**

Rijkswaterstaat  
 Ministerie van Infrastructuur en Waterstaat

kaartblad  
 12 van 26  
 schaal 1:2500  
 formaat A0  
 Mei 2018



Voor aansluiting zie blad 12

Voor aansluiting zie blad 14

### Aansluiting Bathmen Afslag 25

← A1 Apeldoorn

33F-300

→ A1 Azelo

#### Legenda

- TB-grens
- nieuwe watergang met scheidinglijn leggercode
- nieuwe duiker met nummer
- waterberging met code en capaciteit
- BG-02 350 m3
- nieuwe verzameling HWA / IT-riool
- afwateringsvlak
- nieuwe grondwerklijn
- bestaande afvoertelling kolken ed.
- bestaande duiker
- watergang dempen
- bestaande watergang
- dempen droog vallende sloot greppel

Waterplan

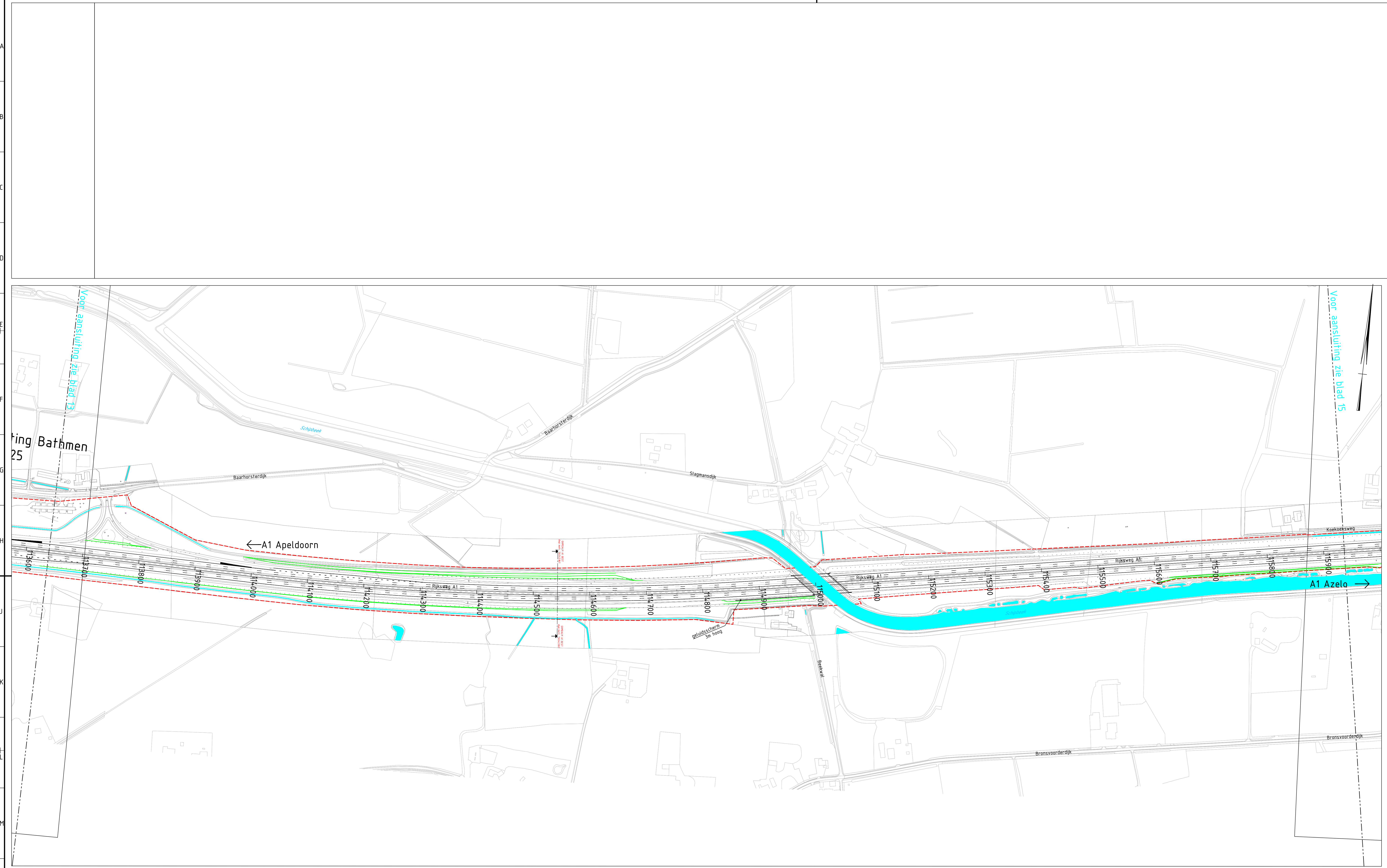
A1 Apeldoorn-Azelo

km. 111300-113600

Definitief

Rijkswaterstaat  
Ministerie van Infrastructuur en Waterstaat

kaartblad  
13 van 26  
schaal 1:2500  
formaat A0  
Mei 2018



**Legenda**

- TB-grens
- nieuwe watergang met scheidslijn leggercode
- nieuwe duiker met nummer
- waterberging met code en capaciteit
- BG-07, 350 m<sup>3</sup> nieuwe verzameling HWA / IT-riool
- afwateringsvlak
- nieuwe grondwerklijn
- bestaande afvoerleiding kolken ed.
- bestaande duiker
- watergang dempen
- bestaande watergang
- dempen droog vallende sloot greppel

**Waterplan**

**A1 Apeldoorn-Azelo**


km. 113600-115900

**Definitief**

kaartblad  
14 van 26

schaal 1:2500    formaat A0

Mei 2018

 Rijkswaterstaat  
Ministerie van Infrastructuur en Waterstaat



### Legenda


- - - TB-grens
- nieuwe watergang met scheidslijn leggercode
- nieuwe duiker met nummer
- waterberging met code en capaciteit
- nieuwe verzamelleiding HWA / IT-riool
- afwateringsvlak
- nieuwe grondwerkleijn
- bestaande afvoertleiding kolken ed.
- - - bestaande duiker
- watergang dempen
- bestaande watergang
- - - dempen droog vallende sloot greppel

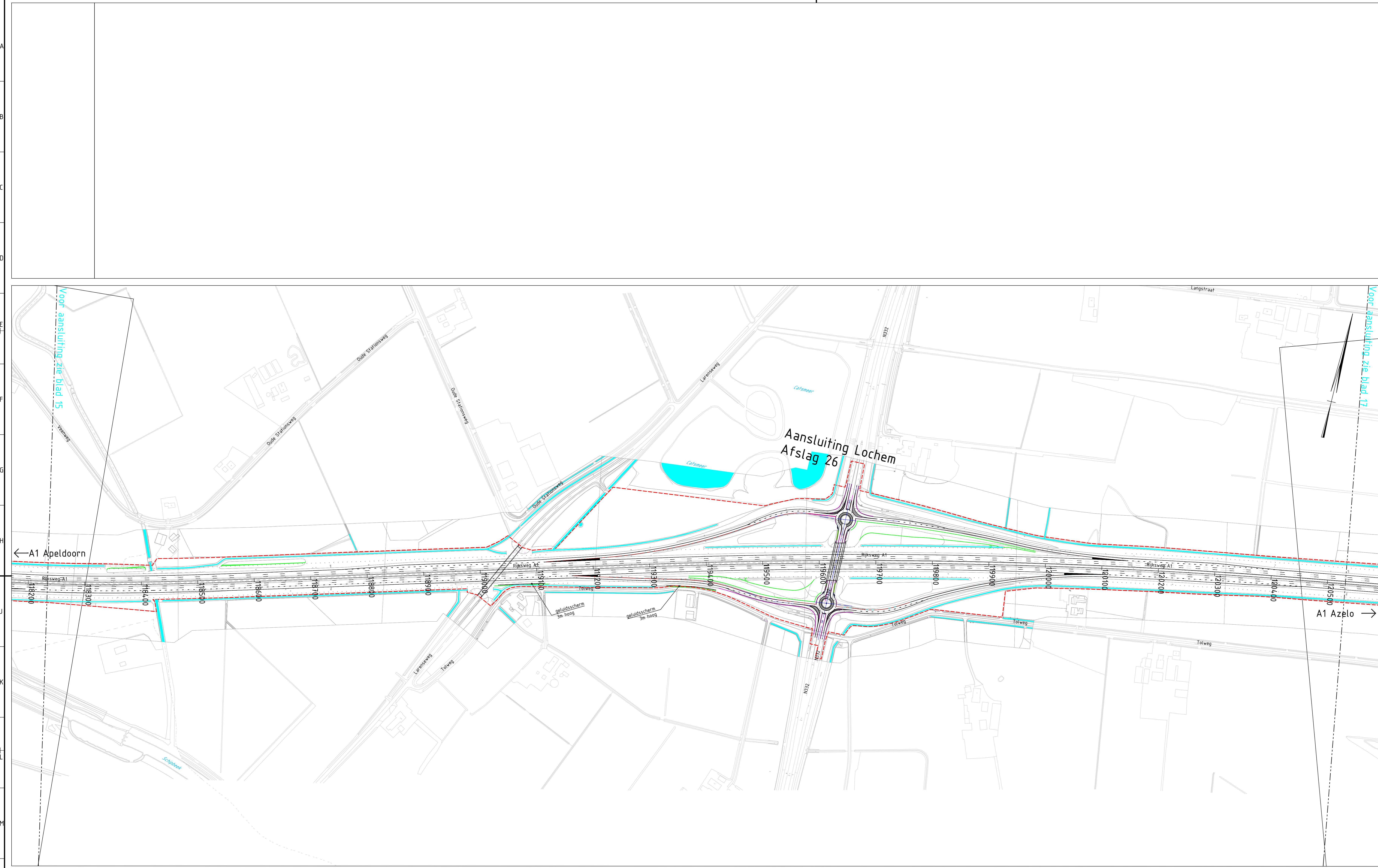
**Waterplan**

**A1 Apeldoorn-Azelo**

km. 115900-118200

**Definitief**

	kaartblad 15 van 26 schaal 1:2500 formaat A0 Mei 2018
---	---




**Waterplan**

**A1 Apeldoorn-Azelo**

km. 118200-120500

**Definitief**

 <p>Rijkswaterstaat Ministerie van Infrastructuur en Waterstaat</p>	<p>kaartblad 16 van 26</p> <p>schaal 1:2500    formaat A0</p> <p>Mei 2018</p>
--	---



**Legenda**

- TB-grens
- nieuwe watergang met scheidslijn leggercode
- nieuwe duiker met nummer
- waterberging met code en capaciteit
- DU-38
- 350 m<sup>3</sup>
- nieuwe verzamelleiding HWA / IT-riool
- afwateringslāk
- nieuwe grondwerklijn
- bestaande afvoertleiding kolken ed.
- bestaande duiker
- watergang dempen
- bestaande watergang
- dempen droog vallende sloot greppel

**Waterplan**

**A1 Apeldoorn-Azelo**

km. 120500-122800

**Definitief**

kaartblad  
17 van 26

schaal 1:2500    formaat A0

Mei 2018

**Rijkswaterstaat**  
Ministerie van Infrastructuur en Waterstaat



Voor aansluiting zie blad 17

Voor aansluiting zie blad 19

← A1 Apeldoorn

A1 Azelo →

### Legenda

- TB-grens
- nieuwe watergang met scheidslijn leggercode
- nieuwe duiker met nummer
- waterberging met code en capaciteit
- nieuwe verzamelleiding HWA / IT-riool
- afwateringsvlak
- nieuwe grondwerklijn
- bestaande afvoerleiding kolken ed.
- bestaande duiker
- watergang dempen
- bestaande watergang
- dempen droog vallende sloot greppel

DU-38

BG-02  
350 m<sup>3</sup>

Waterplan

A1 Apeldoorn-Azelo

km. 122800-125100

Definitief

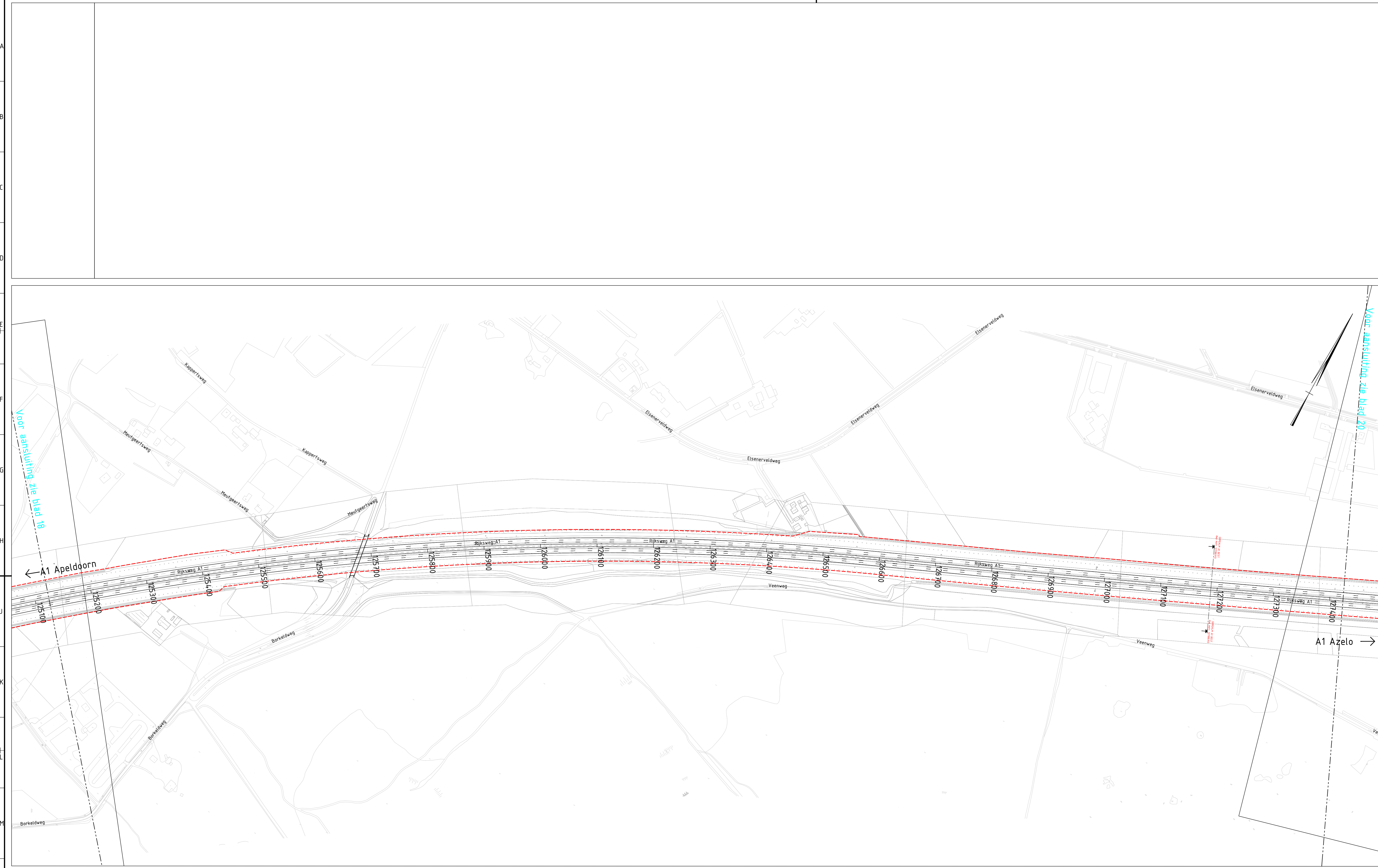
Rijkswaterstaat  
Ministerie van Infrastructuur en Waterstaat

kaartblad  
18 van 26

schaal 1:25000 formaat A0

Mei 2018





**Legenda**

- TB-grens
- nieuwe watergang met scheidinglijn leggercode
- nieuwe duiker met nummer
- waterberging met code en capaciteit
- nieuwe verzameling HWA / IT-riool
- afwateringsvlak
- nieuwe grondwerklijn
- bestaande afvoerleiding kolken ed.
- bestaande duiker
- watergang dempen
- bestaande watergang
- dempen droog vallende sloot greppel

**DU-38**

**BG-02**  
350 m<sup>3</sup>

**Waterplan**

**A1 Apeldoorn-Azelo**

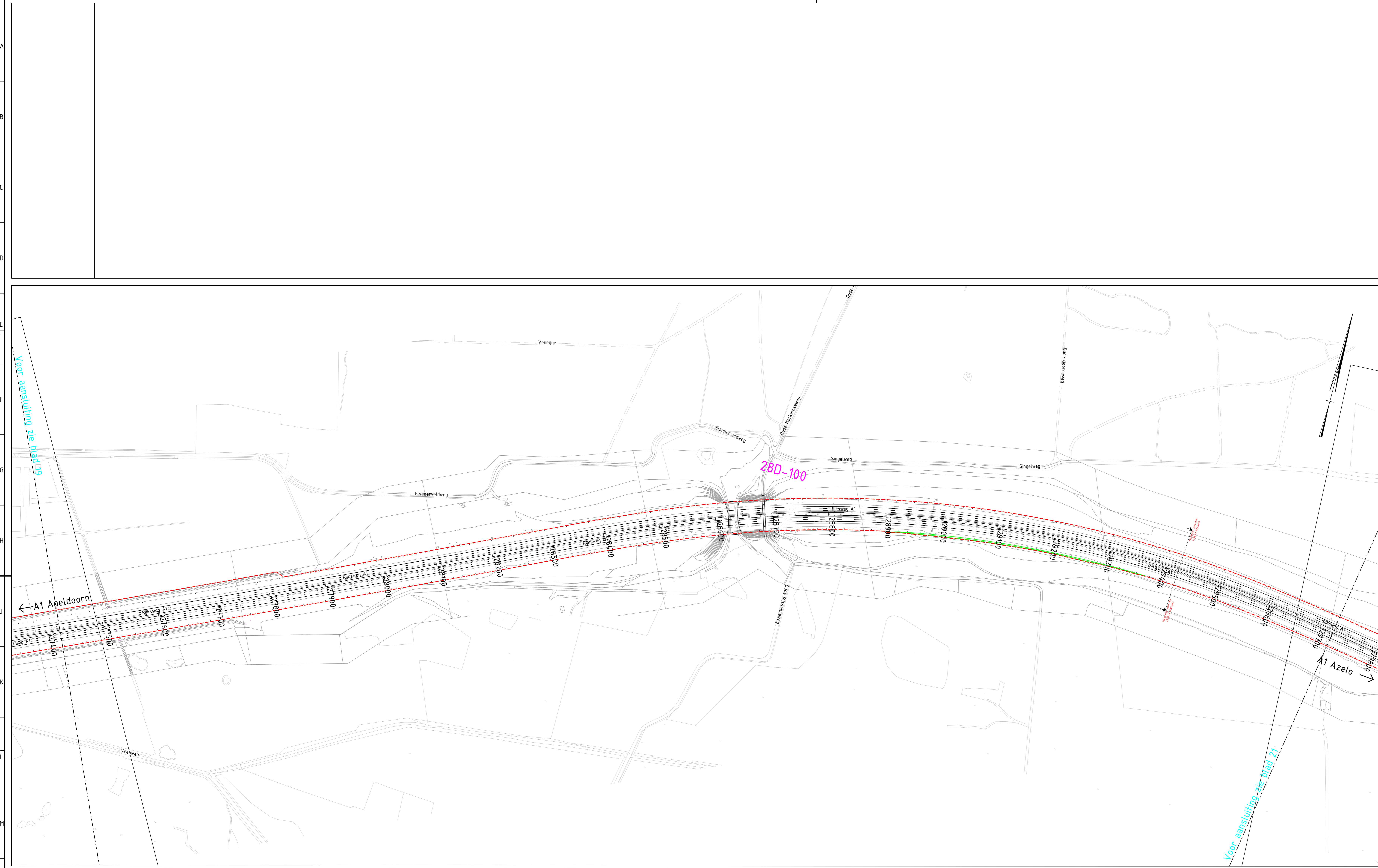
km. 125100-127400

**Definitief**

kaartblad  
19 van 26

schaal 1:25000 formaat A0

Mei 2018



**Waterplan**

**A1 Apeldoorn-Azelo**

km. 127400-129700

**Definitief**

kaartblad  
20 van 26

schaal 1:2500 formaat A0

Mei 2018

Rijkswaterstaat  
Ministerie van Infrastructuur en Waterstaat