





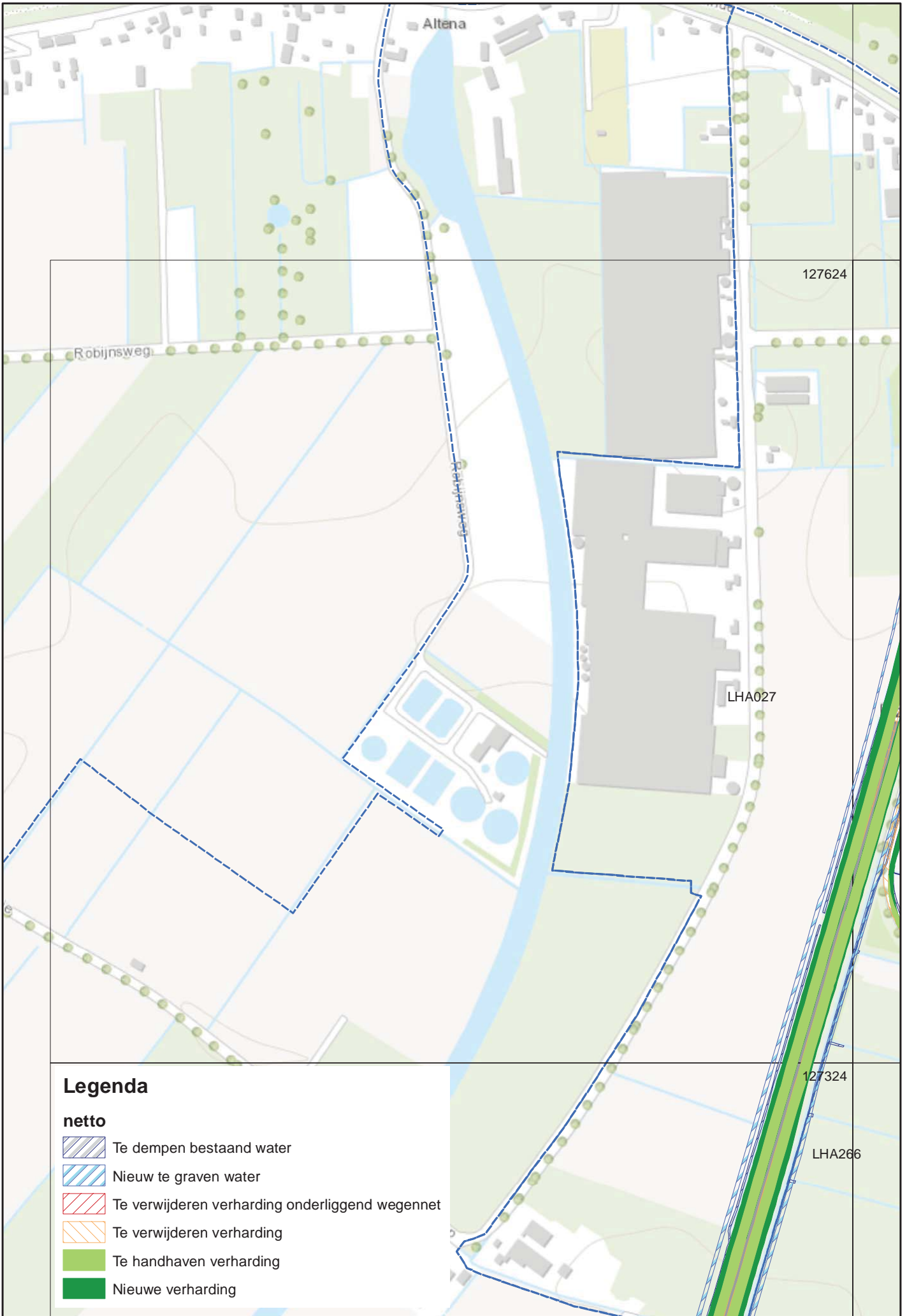


Legenda

netto

-  Te dempen bestaand water
-  Nieuw te graven water
-  Te verwijderen verharding onderliggend wegennet
-  Te verwijderen verharding
-  Te handhaven verharding
-  Nieuwe verharding



Altena

127624

Robijnsweg

Gevelsteeg







LHA027

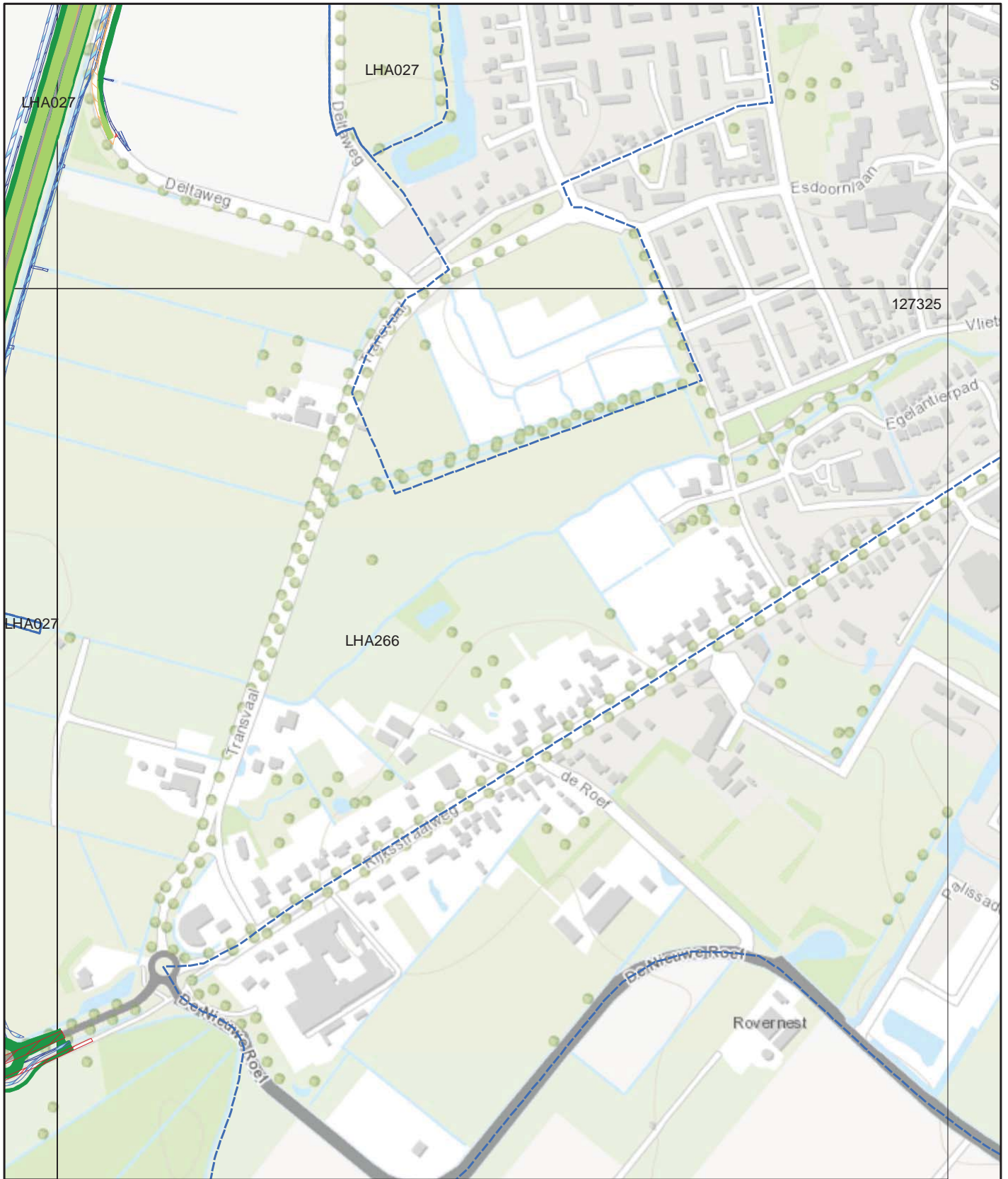
127324

LHA266

Legenda







netto

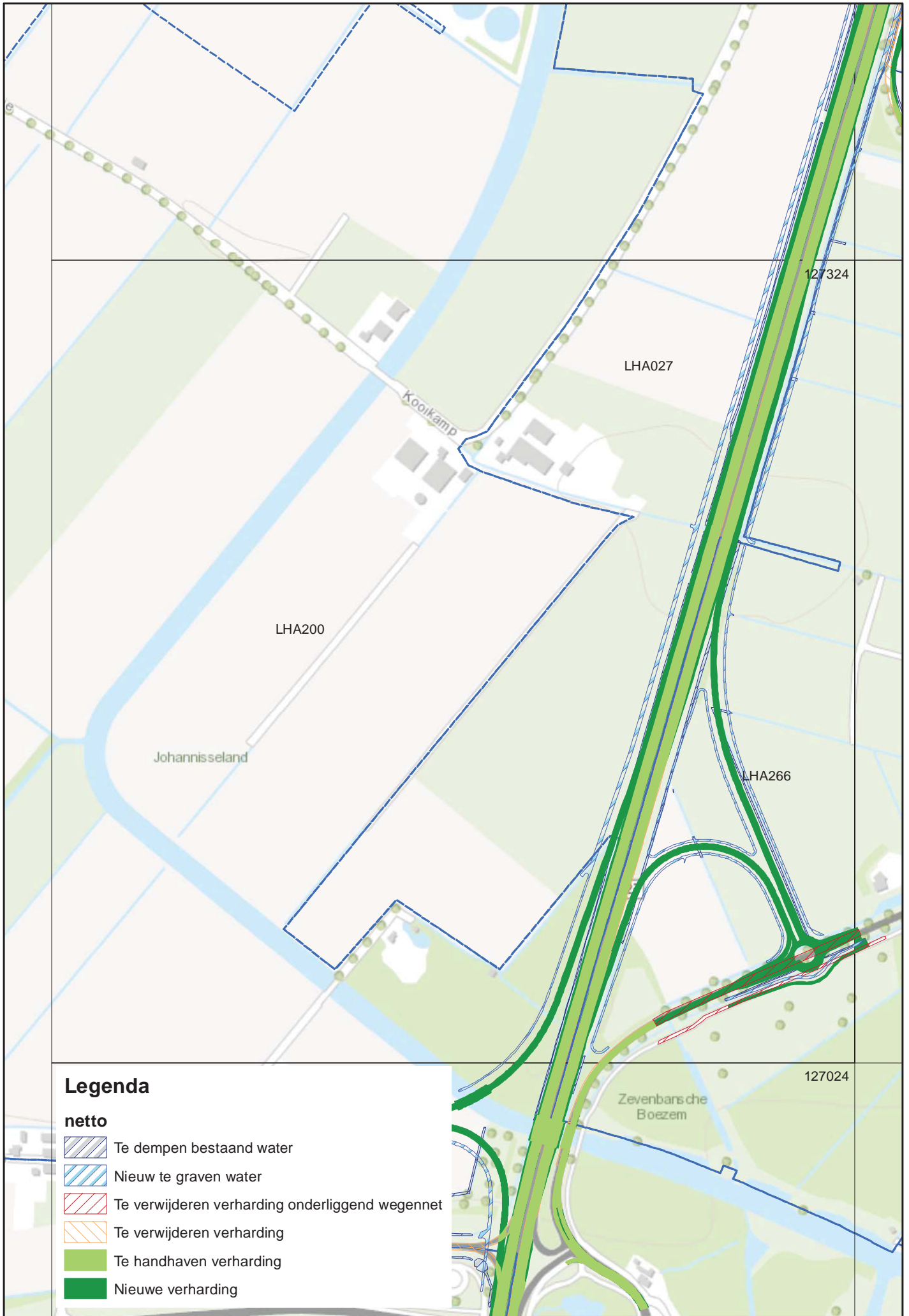
-  Te dempen bestaand water
-  Nieuw te graven water
-  Te verwijderen verharding onderliggend wegennet
-  Te verwijderen verharding
-  Te handhaven verharding
-  Nieuwe verharding

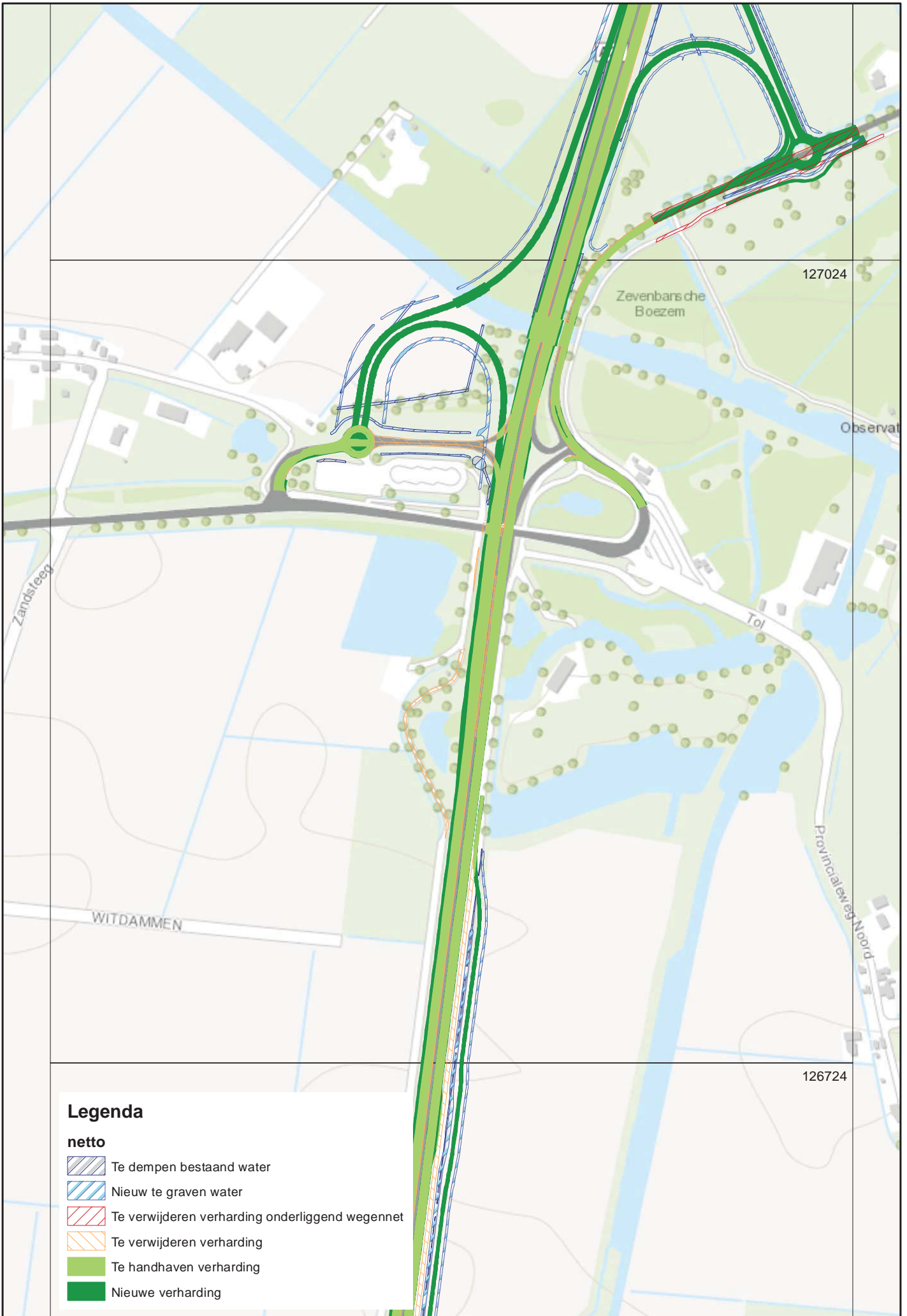


Legenda

netto







-  Te dempen bestaand water
-  Nieuw te graven water
-  Te verwijderen verharding onderliggend wegennet
-  Te verwijderen verharding
-  Te handhaven verharding
-  Nieuwe verharding





Legenda







netto

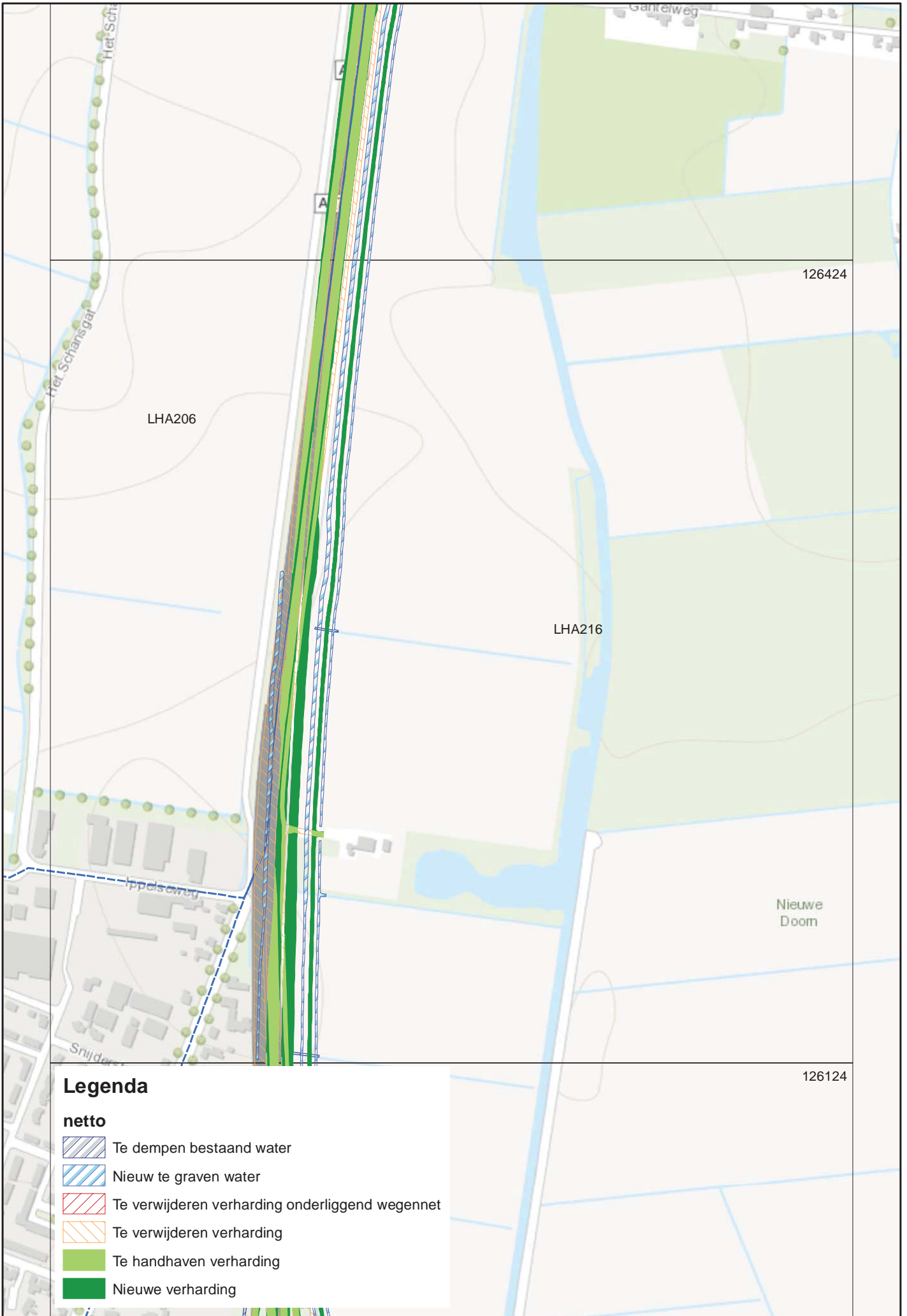
-  Te dempen bestaand water
-  Nieuw te graven water
-  Te verwijderen verharding onderliggend wegennet
-  Te verwijderen verharding
-  Te handhaven verharding
-  Nieuwe verharding



Legenda







netto

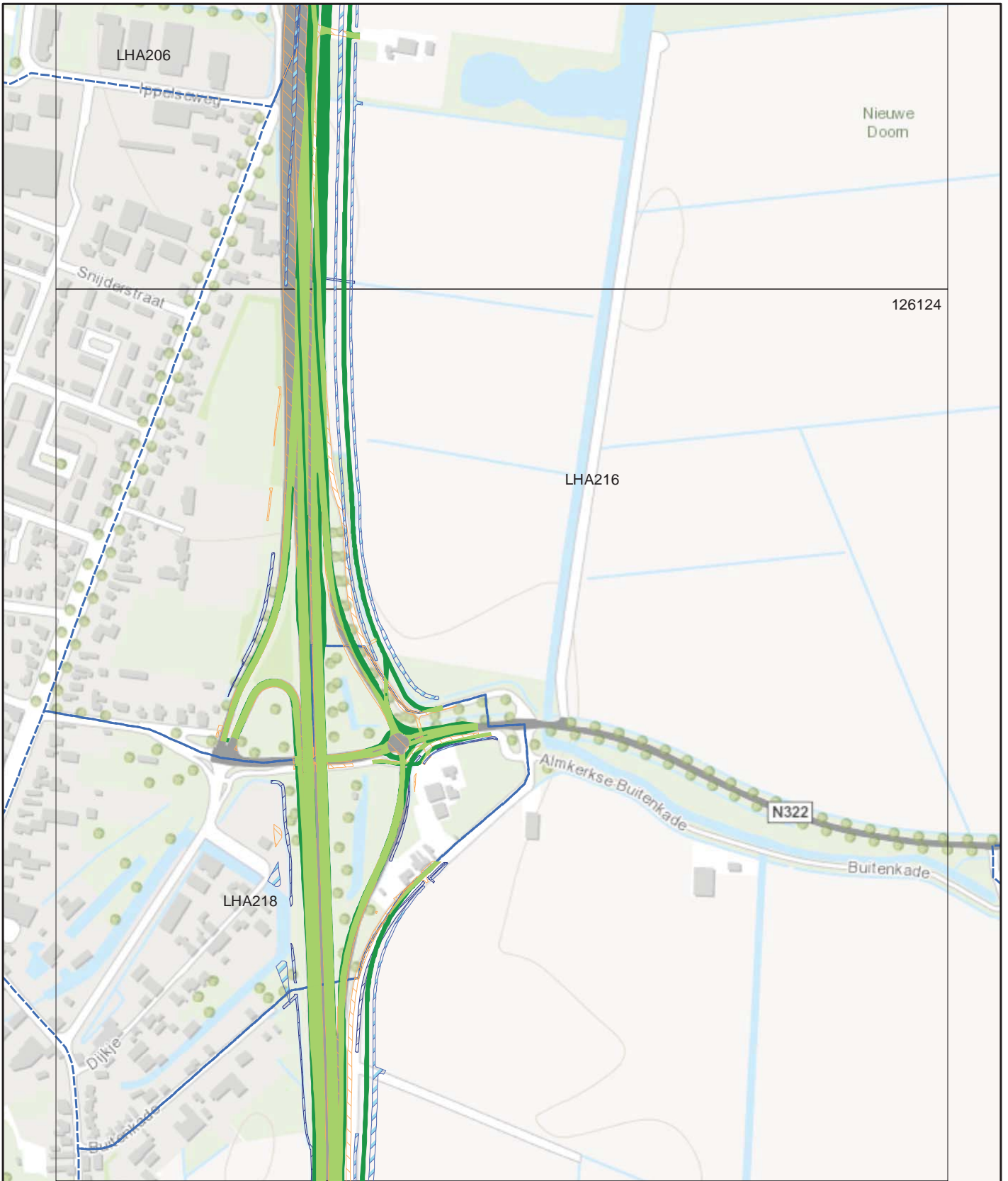
-  Te dempen bestaand water
-  Nieuw te graven water
-  Te verwijderen verharding onderliggend wegennet
-  Te verwijderen verharding
-  Te handhaven verharding
-  Nieuwe verharding



Legenda

netto

-  Te dempen bestaand water
-  Nieuw te graven water
-  Te verwijderen verharding onderliggend wegennet
-  Te verwijderen verharding
-  Te handhaven verharding
-  Nieuwe verharding



Nieuwe
Doom

126124

LHA216

LHA218







N322

Buitenkade

Almkerkse Buitenkade

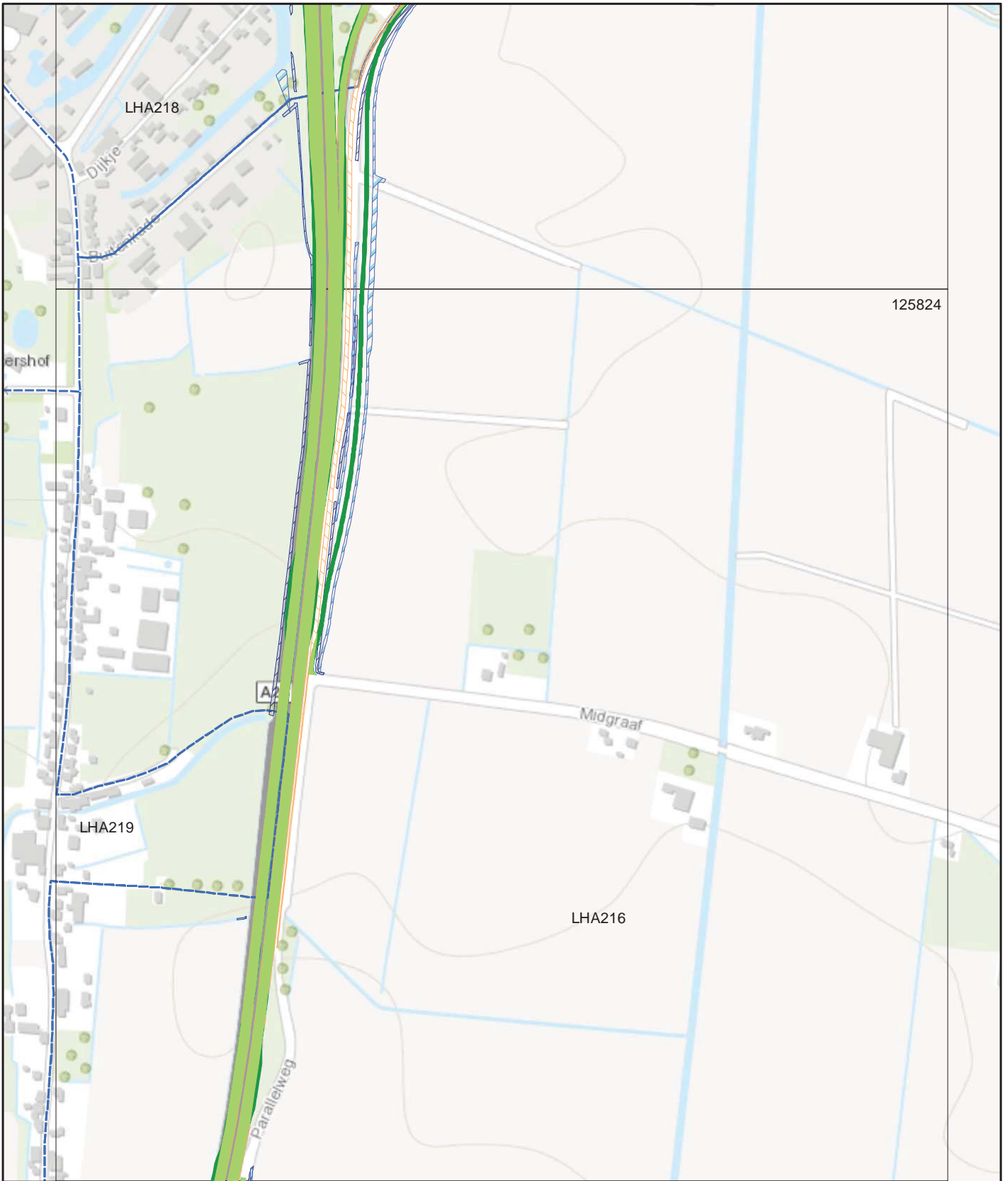
Legenda

netto

-  Te dempen bestaand water
-  Nieuw te graven water
-  Te verwijderen verharding onderliggend wegennet
-  Te verwijderen verharding
-  Te handhaven verharding
-  Nieuwe verharding







125824

LHA21



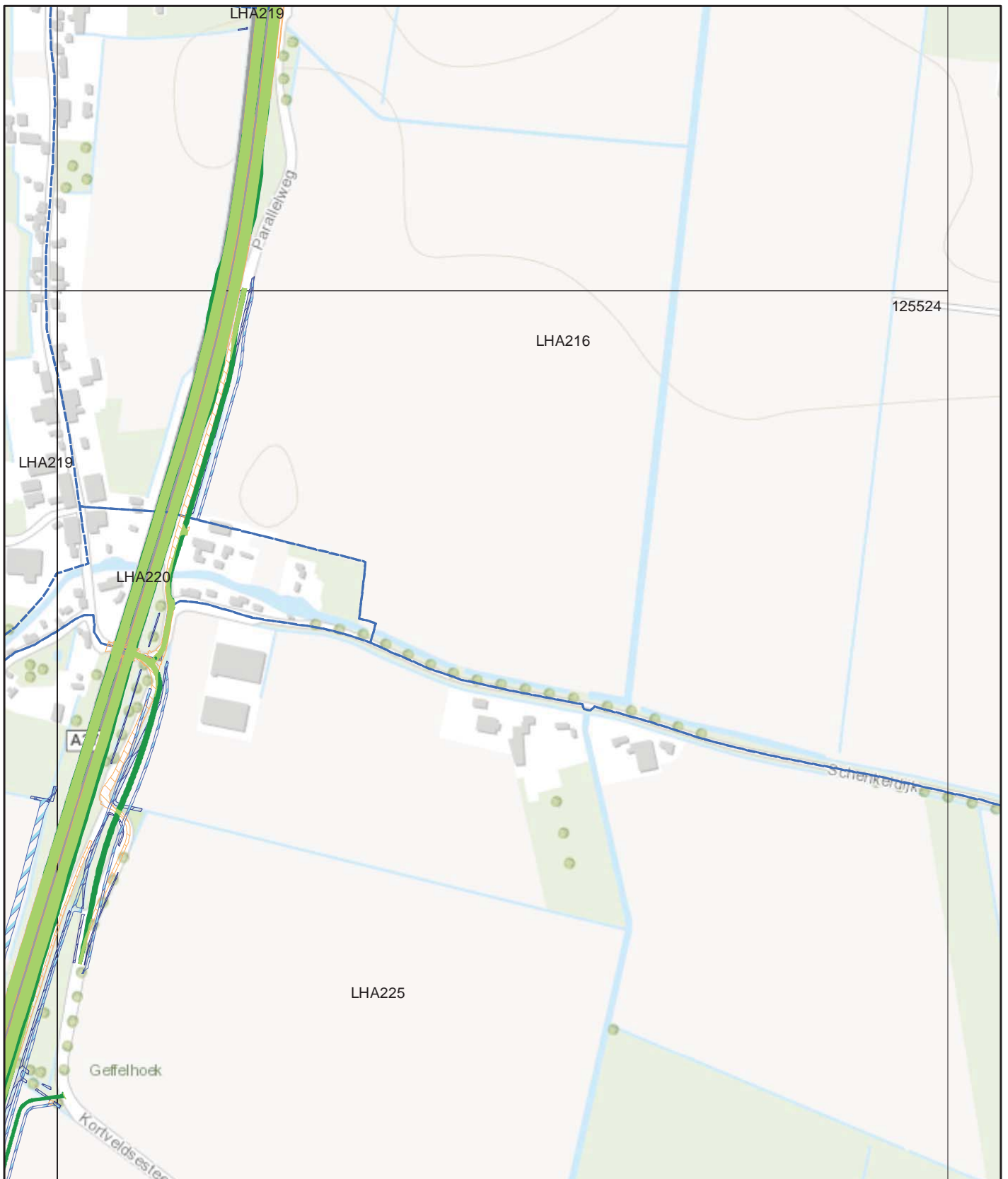
Legenda

netto

-  Te dempen bestaand water
-  Nieuw te graven water
-  Te verwijderen verharding onderliggend wegennet
-  Te verwijderen verharding
-  Te handhaven verharding
-  Nieuwe verharding







125824

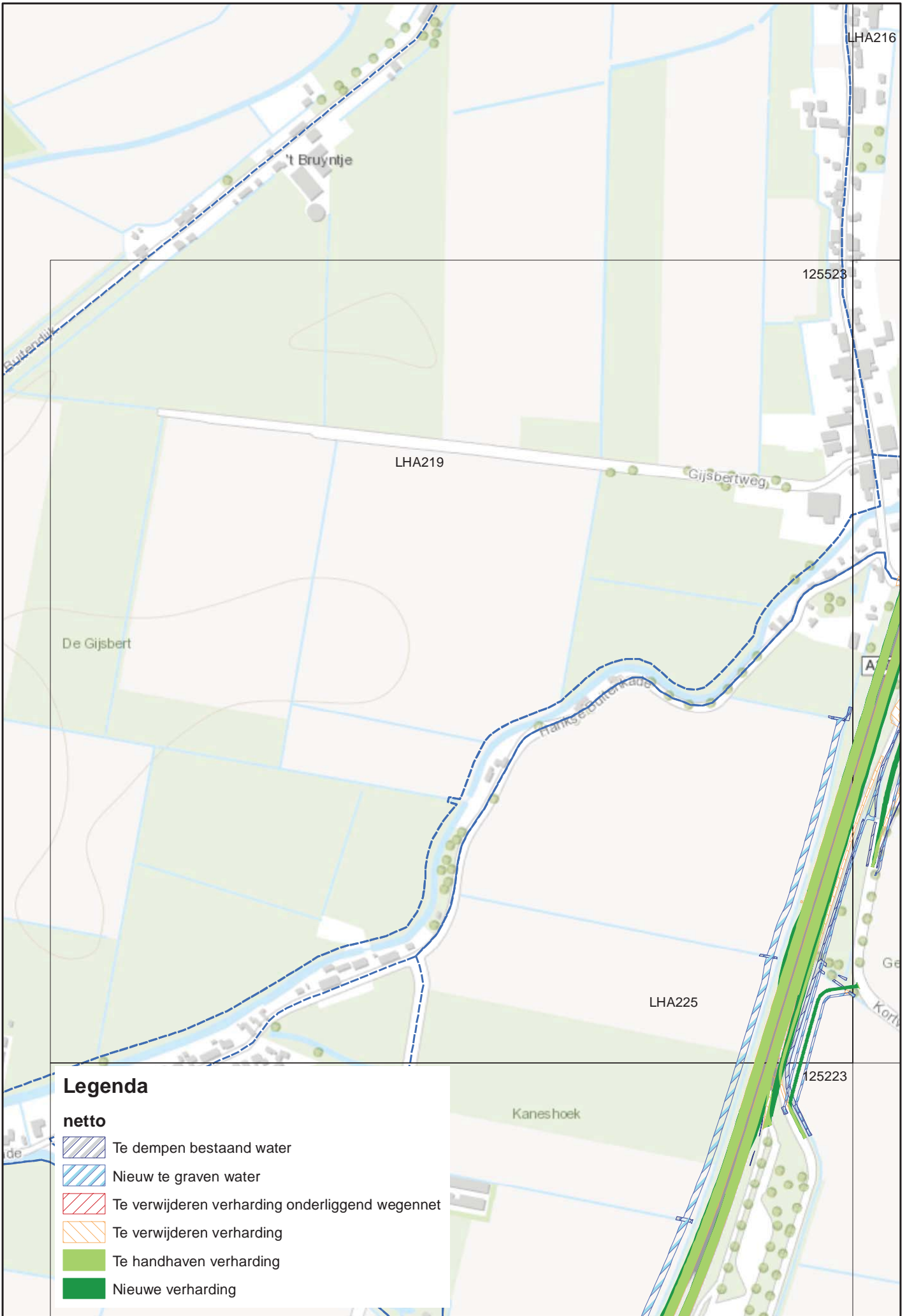
125524

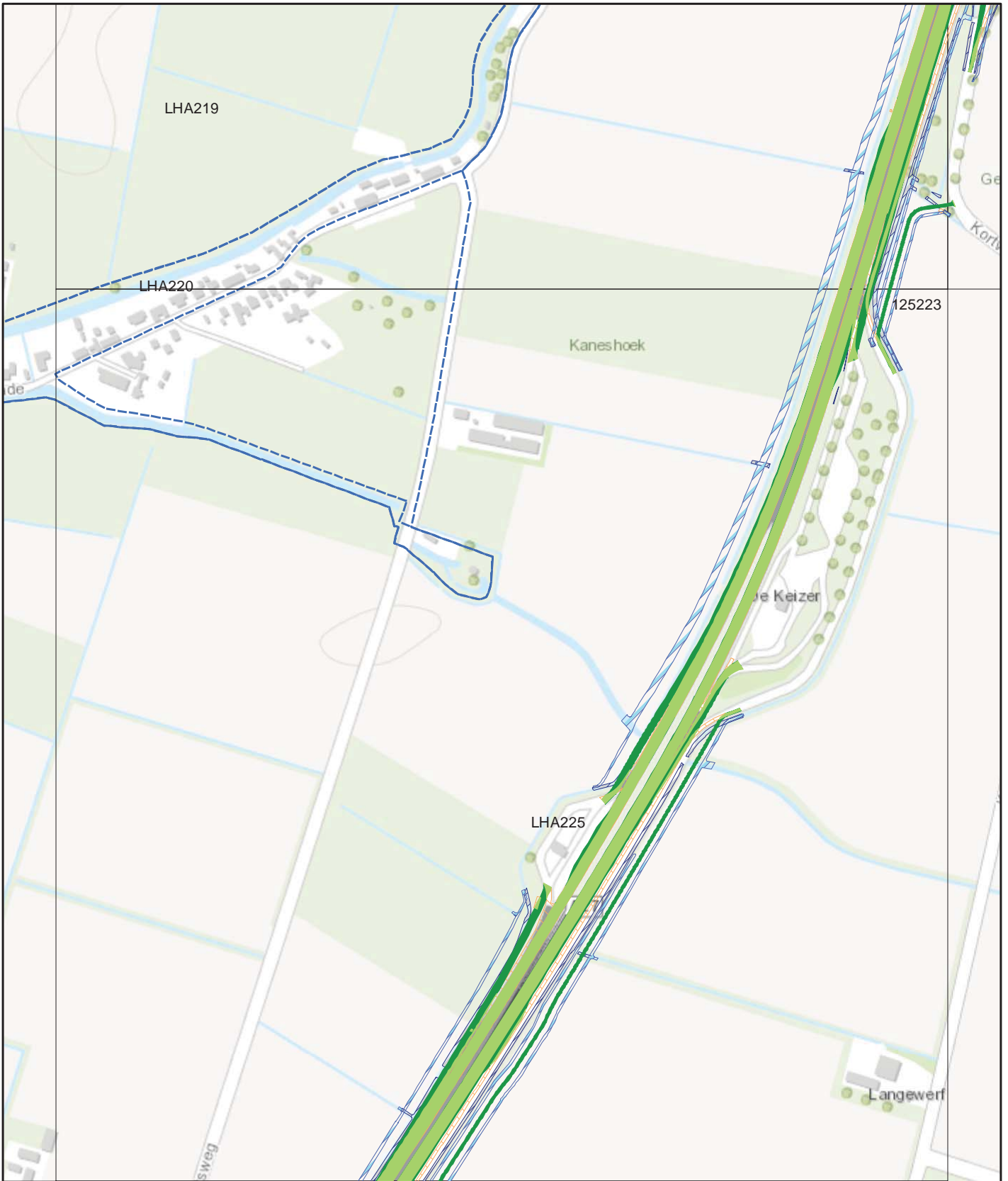


Legenda

netto







-  Te dempen bestaand water
-  Nieuw te graven water
-  Te verwijderen verharding onderliggend wegennet
-  Te verwijderen verharding
-  Te handhaven verharding
-  Nieuwe verharding



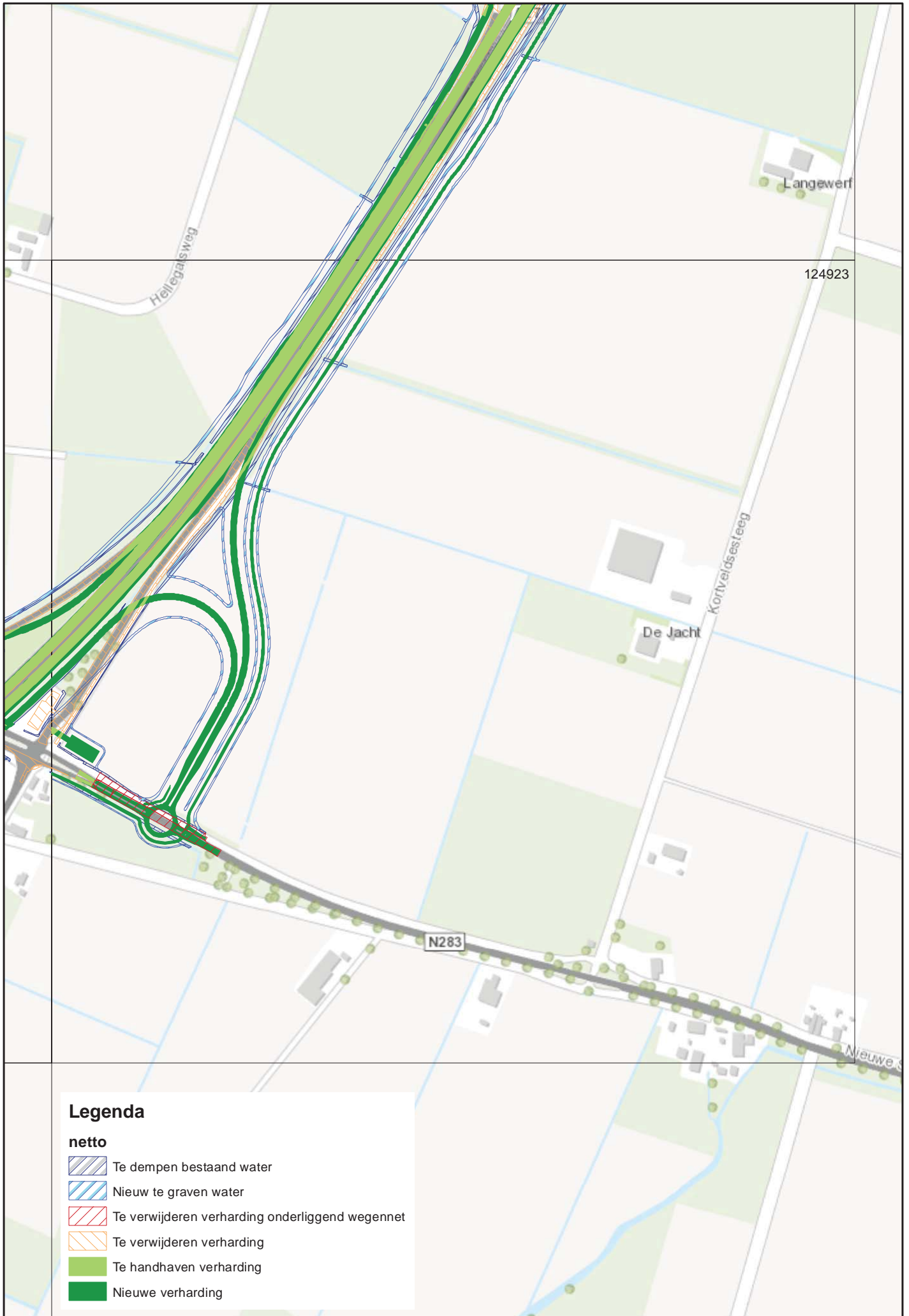


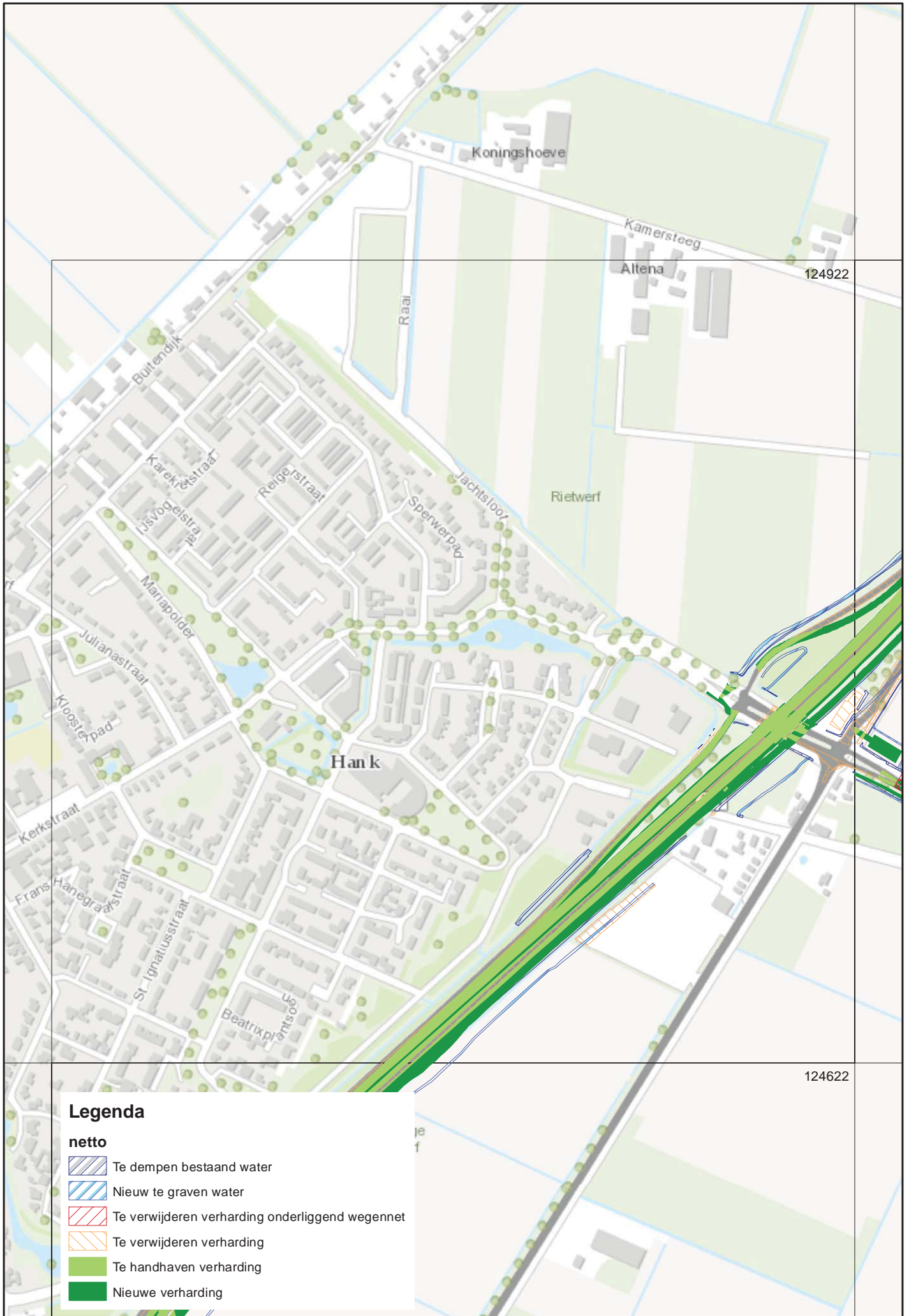
Legenda

netto

-  Te dempen bestaand water
-  Nieuw te graven water
-  Te verwijderen verharding onderliggend wegennet
-  Te verwijderen verharding
-  Te handhaven verharding
-  Nieuwe verharding

124923





Koningshoeve

Kamersteeg

Altena

124922

Raai

Rietwerf

Jachtsloot

Sperwerpad

Reigerstraat

Karekstraat

Isvogelstraat

Mariapolder

Julianastraat

Kloosterpad

Kerkstraat

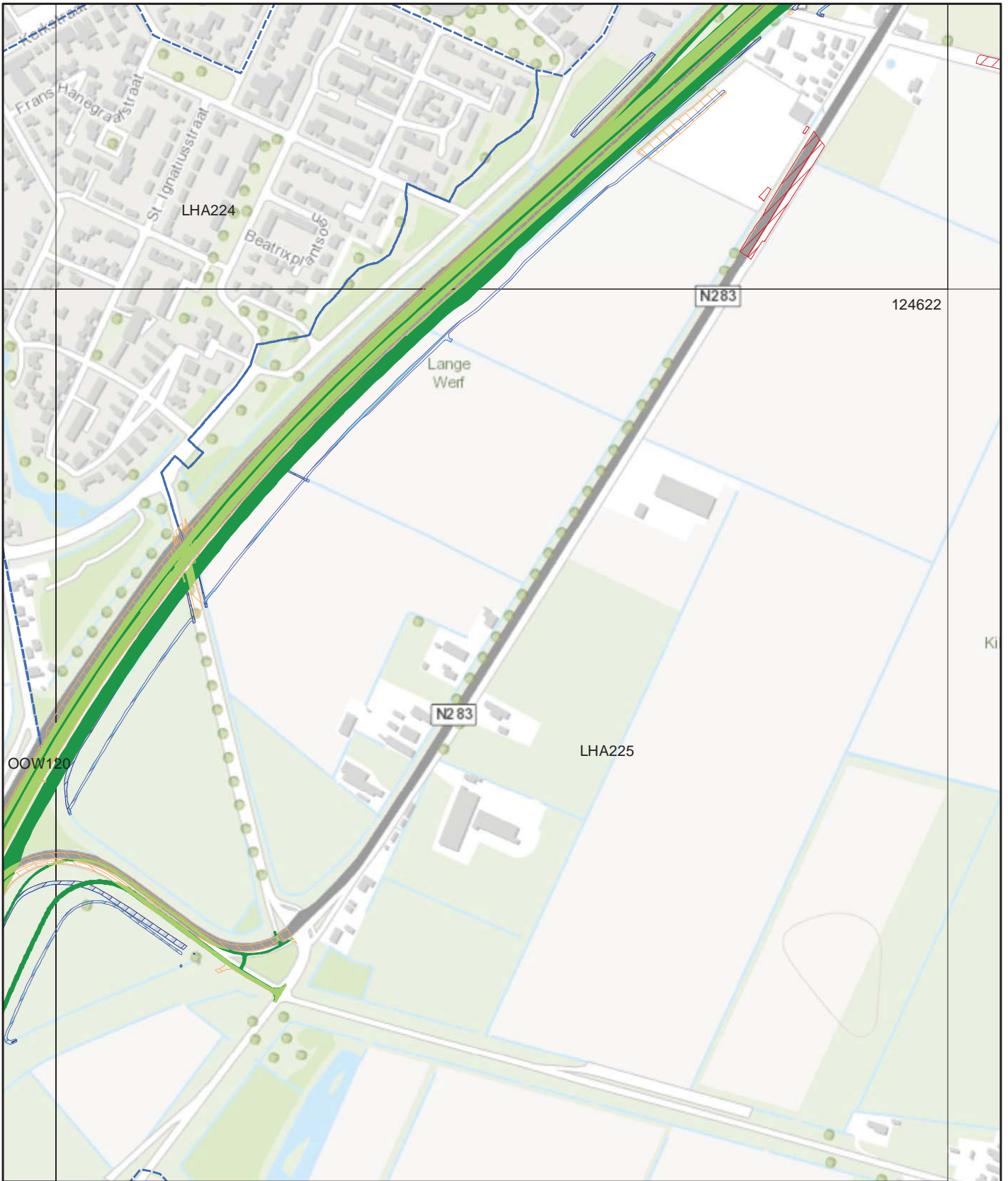
Frans Hanegraafstraat

St. Ignatiusstraat

Hank







Beatrixplein

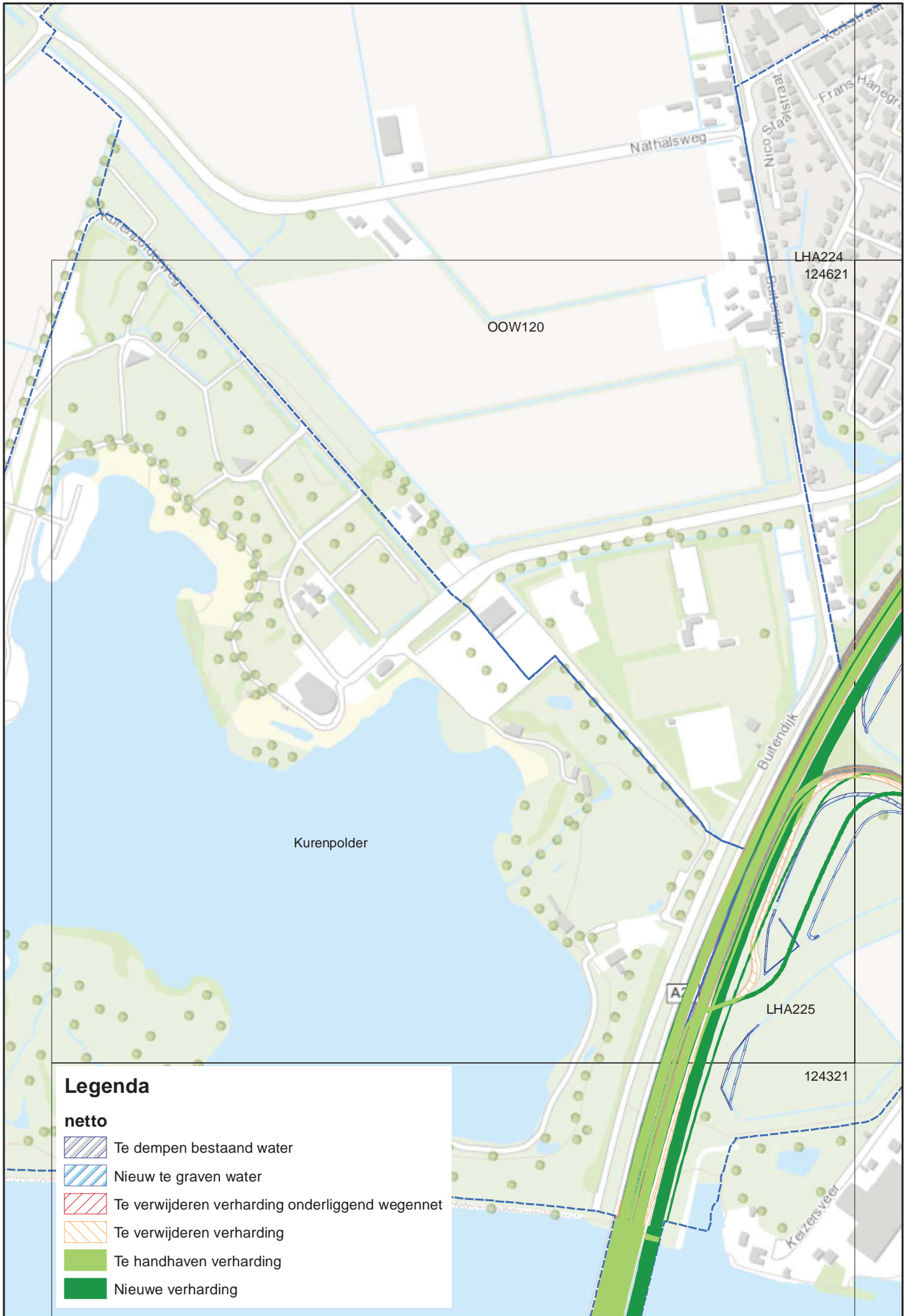
124622



Legenda







netto

-  Te dempen bestaand water
-  Nieuw te graven water
-  Te verwijderen verharding onderliggend wegennet
-  Te verwijderen verharding
-  Te handhaven verharding
-  Nieuwe verharding



Legenda







netto

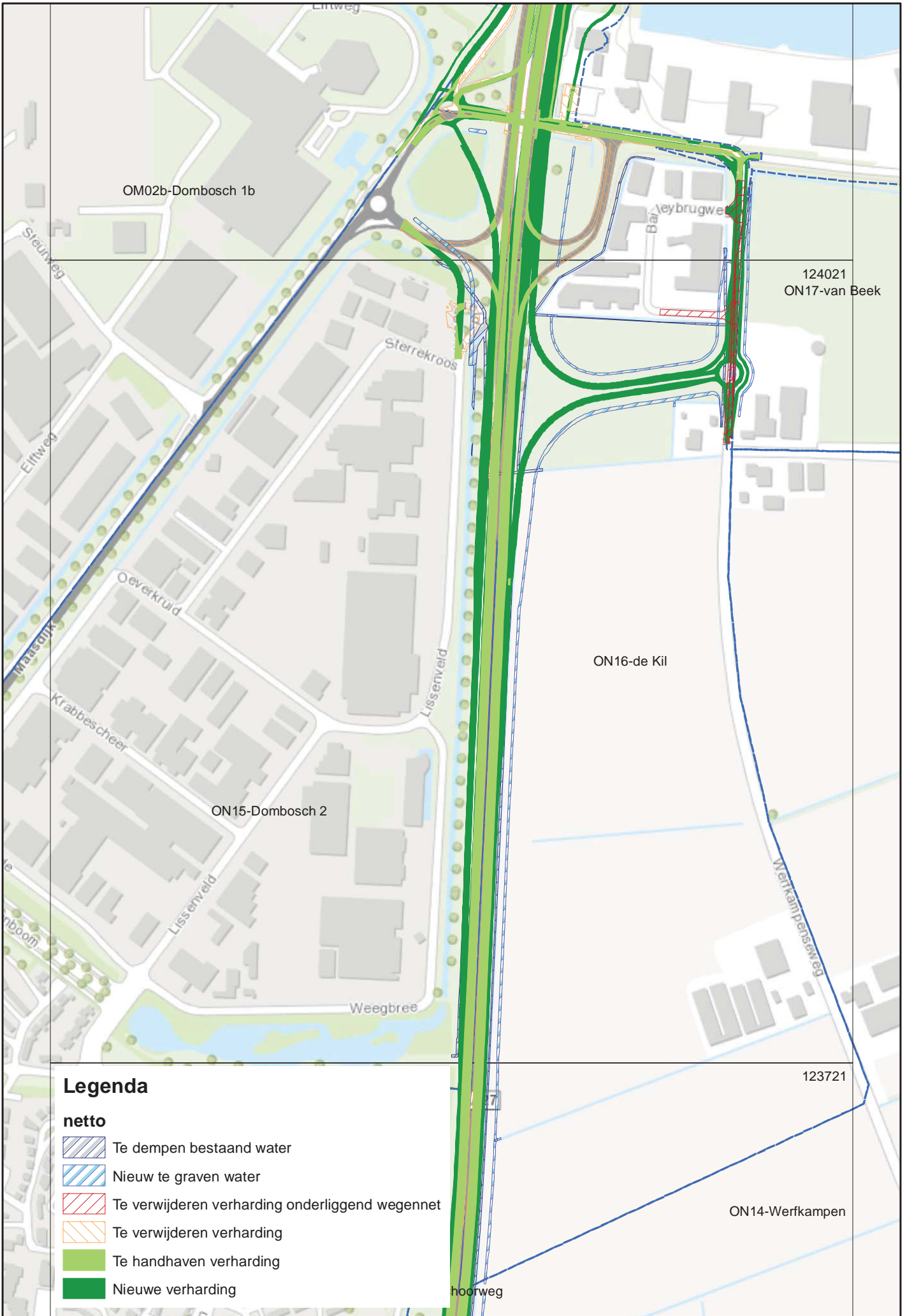
-  Te dempen bestaand water
-  Nieuw te graven water
-  Te verwijderen verharding onderliggend wegennet
-  Te verwijderen verharding
-  Te handhaven verharding
-  Nieuwe verharding



Legenda







netto

-  Te dempen bestaand water
-  Nieuw te graven water
-  Te verwijderen verharding onderliggend wegennet
-  Te verwijderen verharding
-  Te handhaven verharding
-  Nieuwe verharding



Legenda

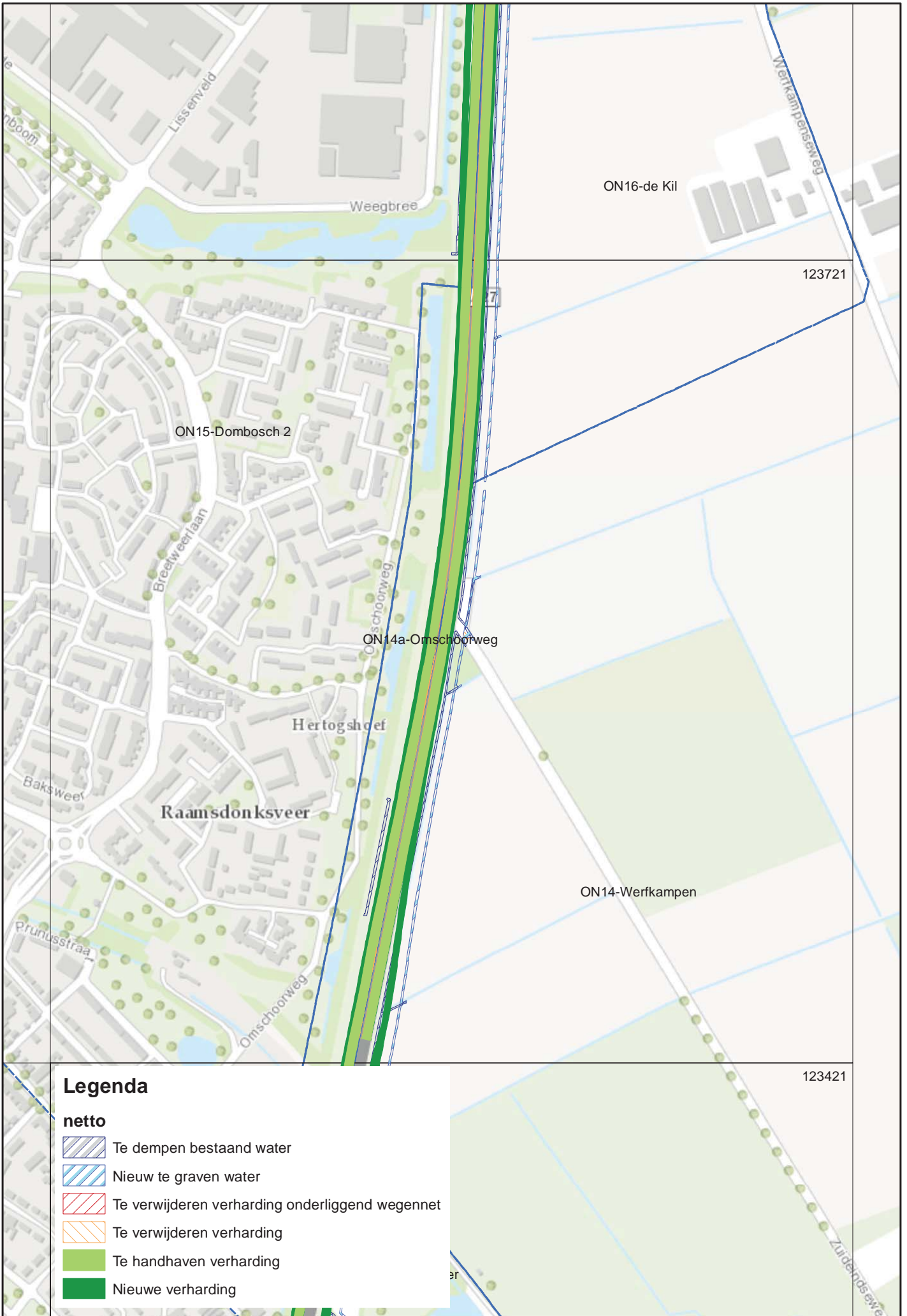
netto

-  Te dempen bestaand water
-  Nieuw te graven water
-  Te verwijderen verharding onderliggend wegennet
-  Te verwijderen verharding
-  Te handhaven verharding
-  Nieuwe verharding

123721

ON14-Werfkampen

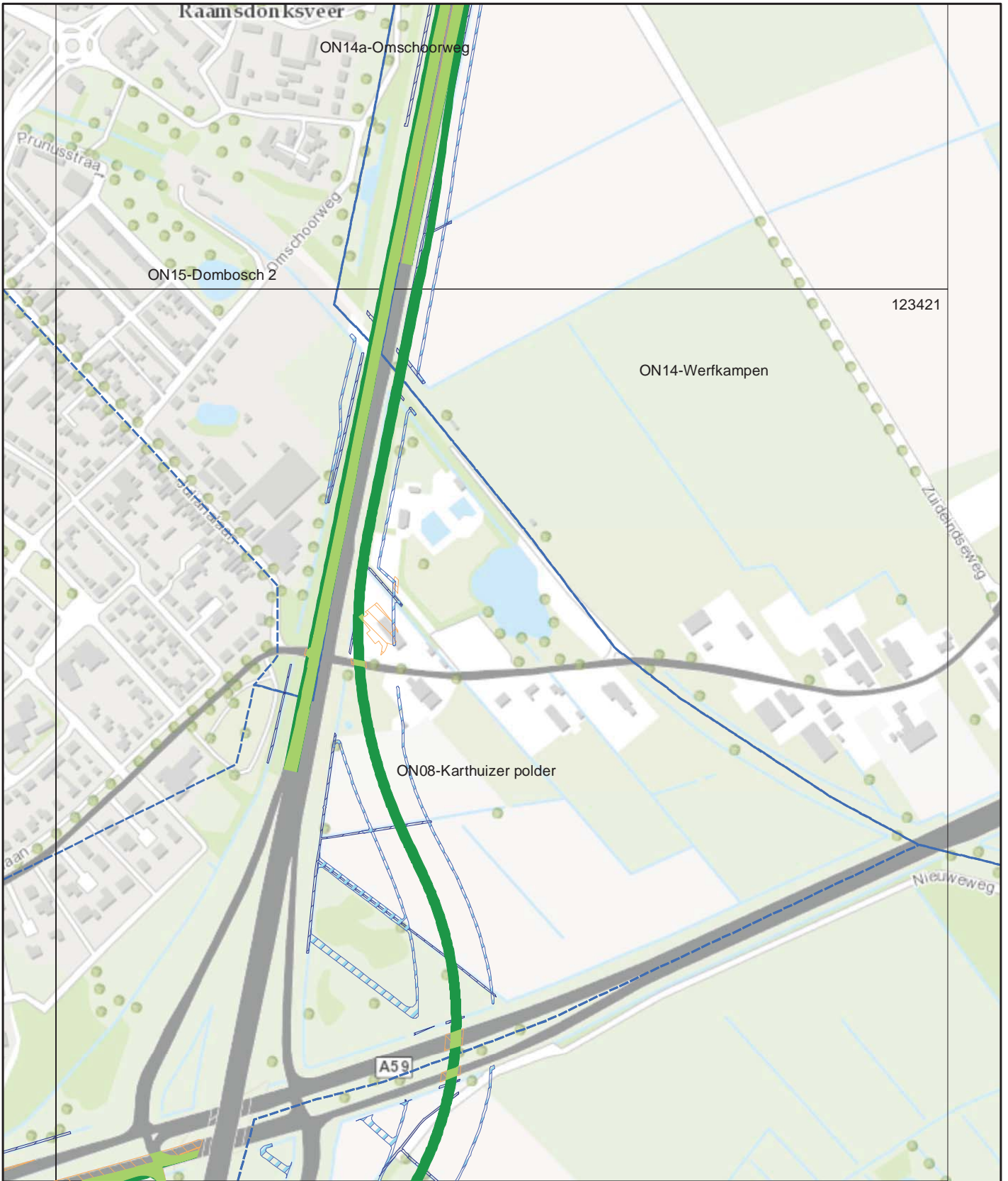
hoorweg



Legenda







netto

- Te dempen bestaand water
- Nieuw te graven water
- Te verwijderen verharding onderliggend wegennet
- Te verwijderen verharding
- Te handhaven verharding
- Nieuwe verharding

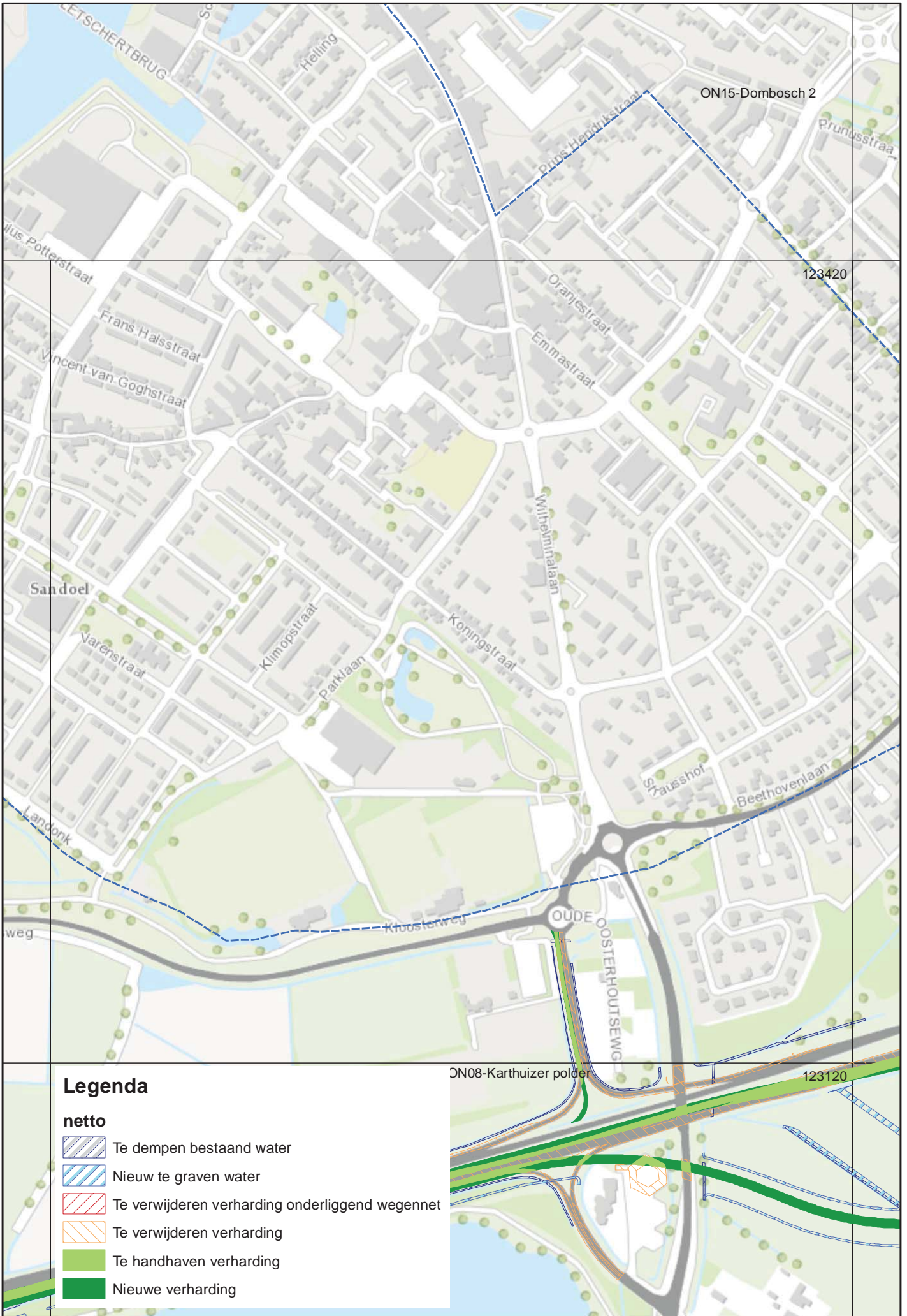


Legenda

netto







-  Te dempen bestaand water
-  Nieuw te graven water
-  Te verwijderen verharding onderliggend wegennet
-  Te verwijderen verharding
-  Te handhaven verharding
-  Nieuwe verharding

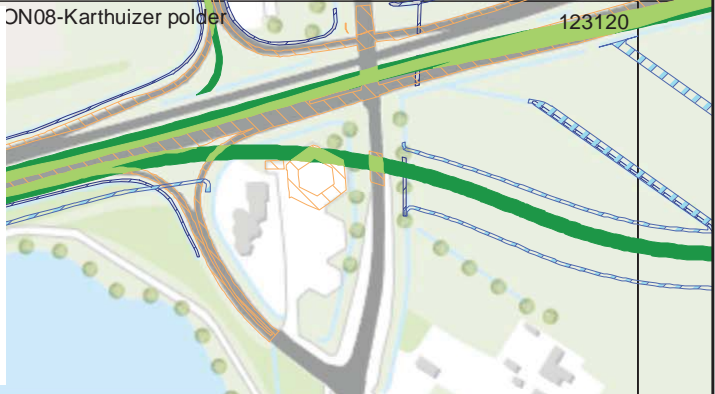


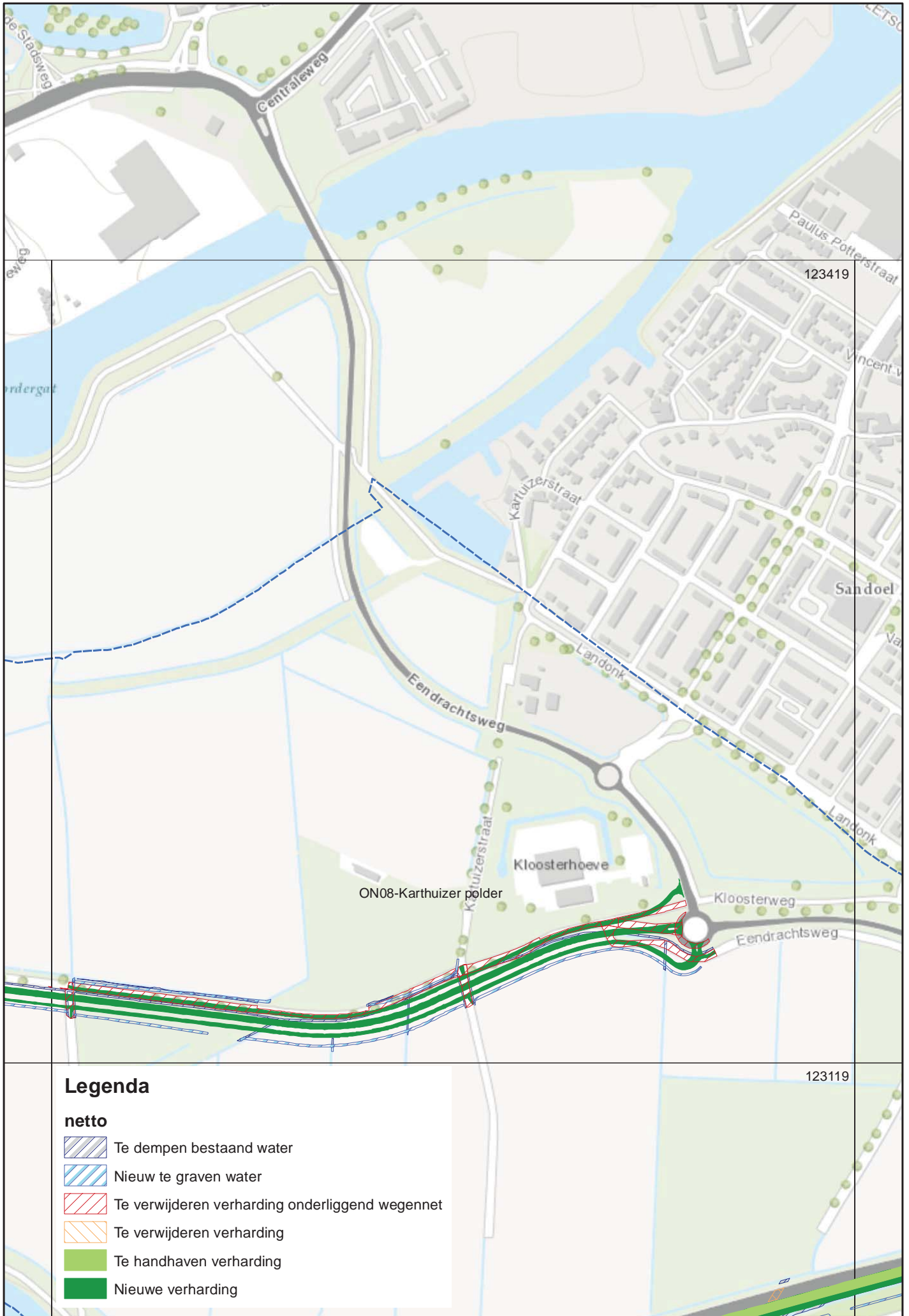


Legenda

netto







-  Te dempen bestaand water
-  Nieuw te graven water
-  Te verwijderen verharding onderliggend wegennet
-  Te verwijderen verharding
-  Te handhaven verharding
-  Nieuwe verharding

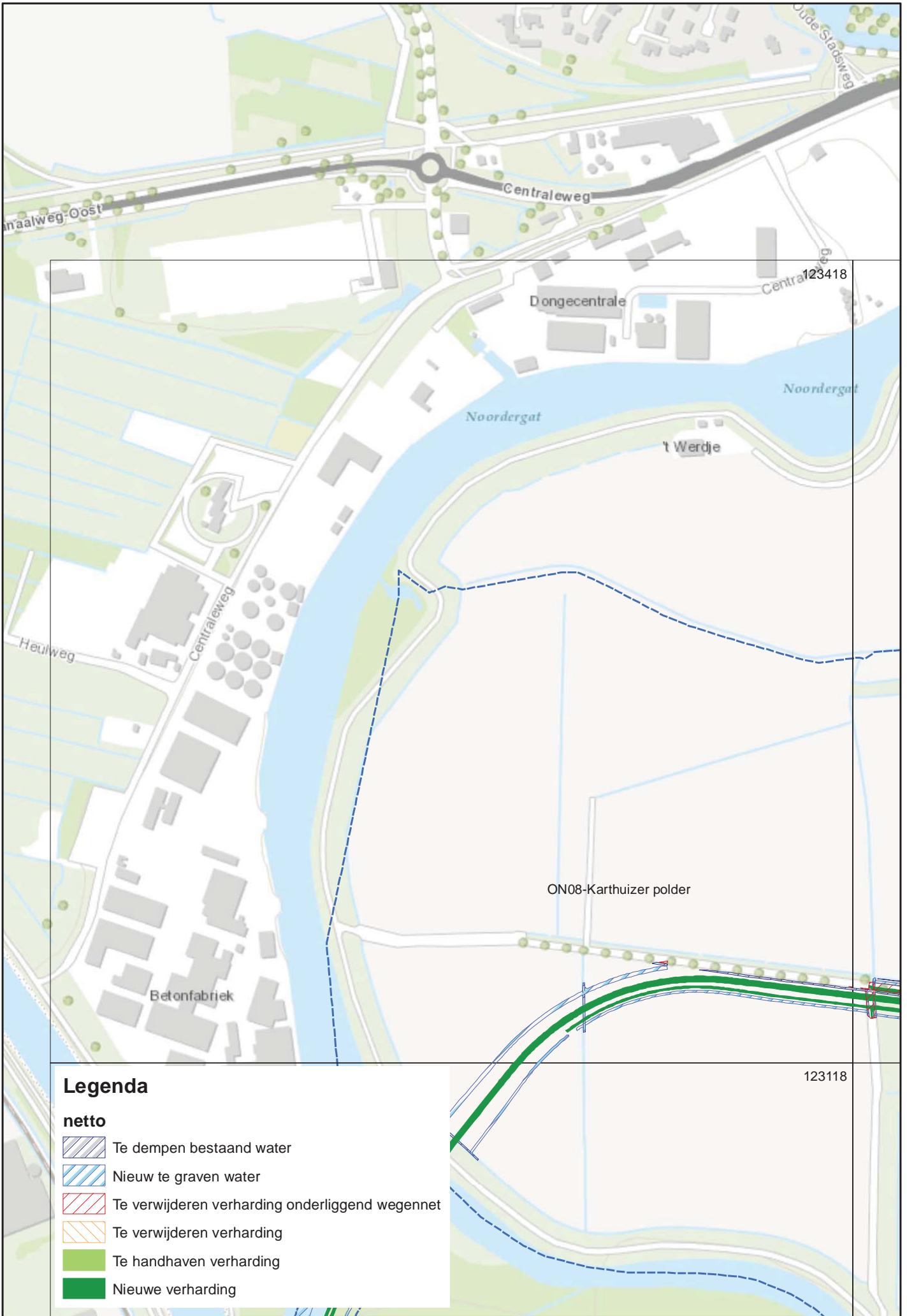




Legenda







netto

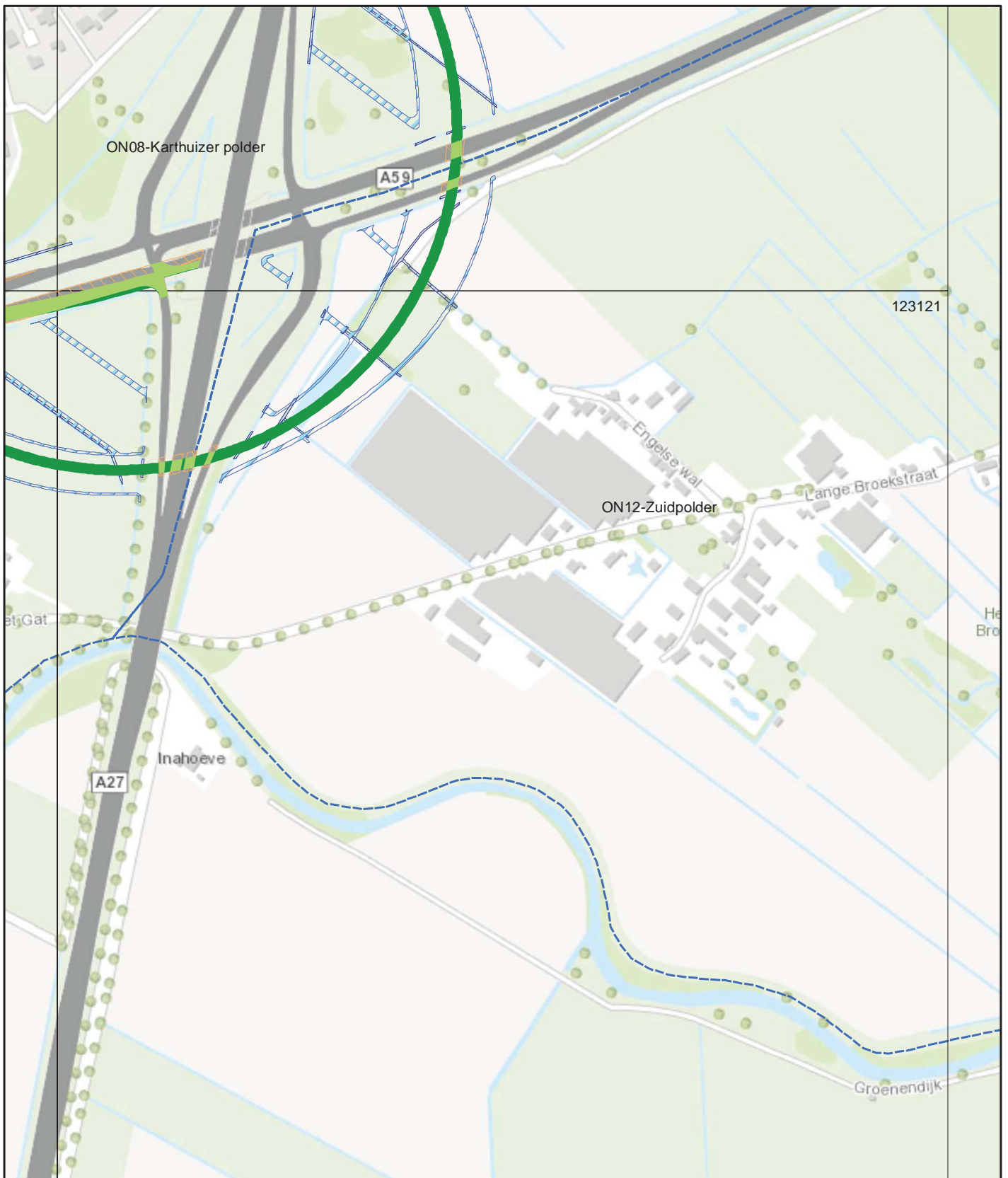
-  Te dempen bestaand water
-  Nieuw te graven water
-  Te verwijderen verharding onderliggend wegennet
-  Te verwijderen verharding
-  Te handhaven verharding
-  Nieuwe verharding



Legenda







netto

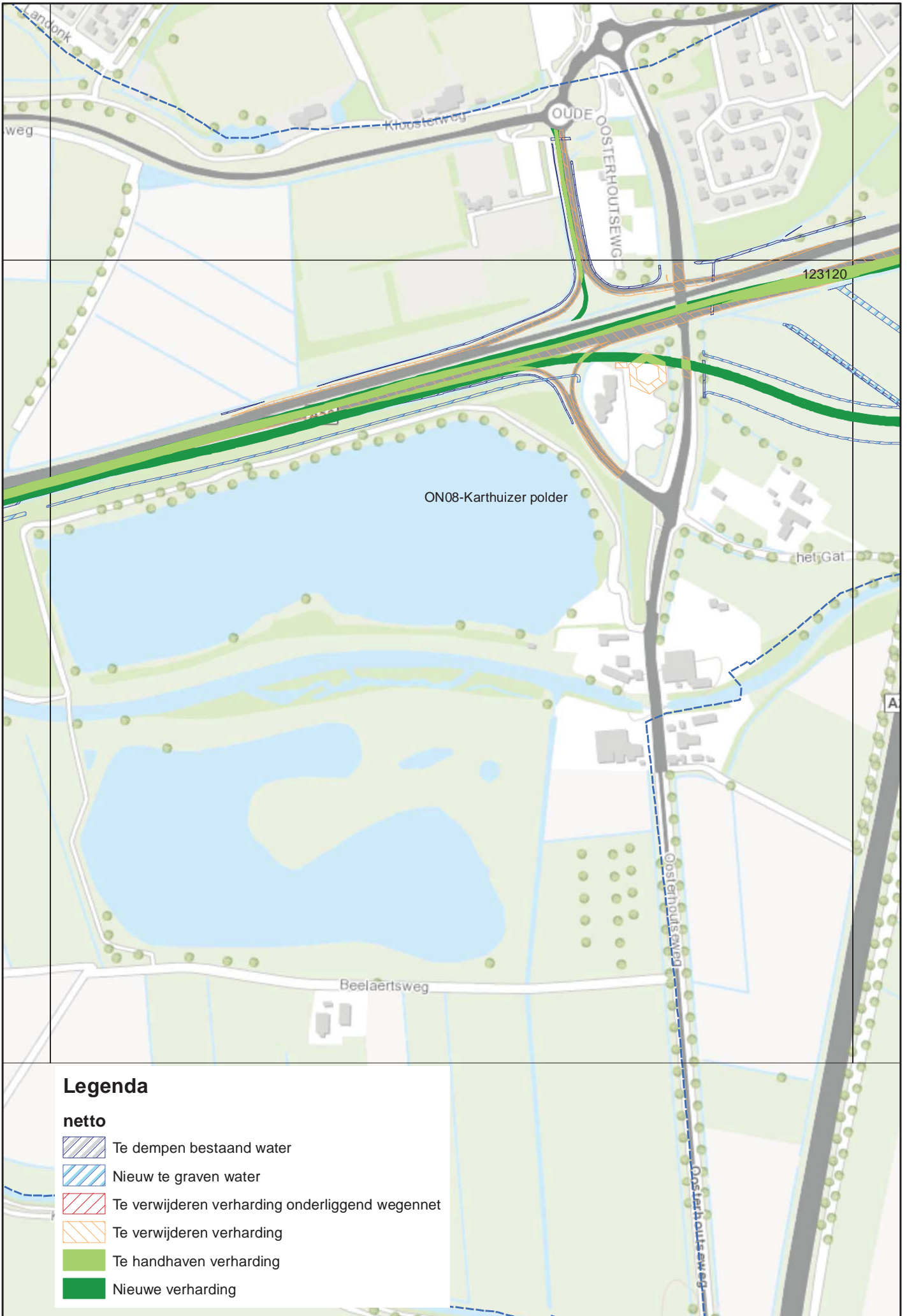
-  Te dempen bestaand water
-  Nieuw te graven water
-  Te verwijderen verharding onderliggend wegennet
-  Te verwijderen verharding
-  Te handhaven verharding
-  Nieuwe verharding



Legenda







netto

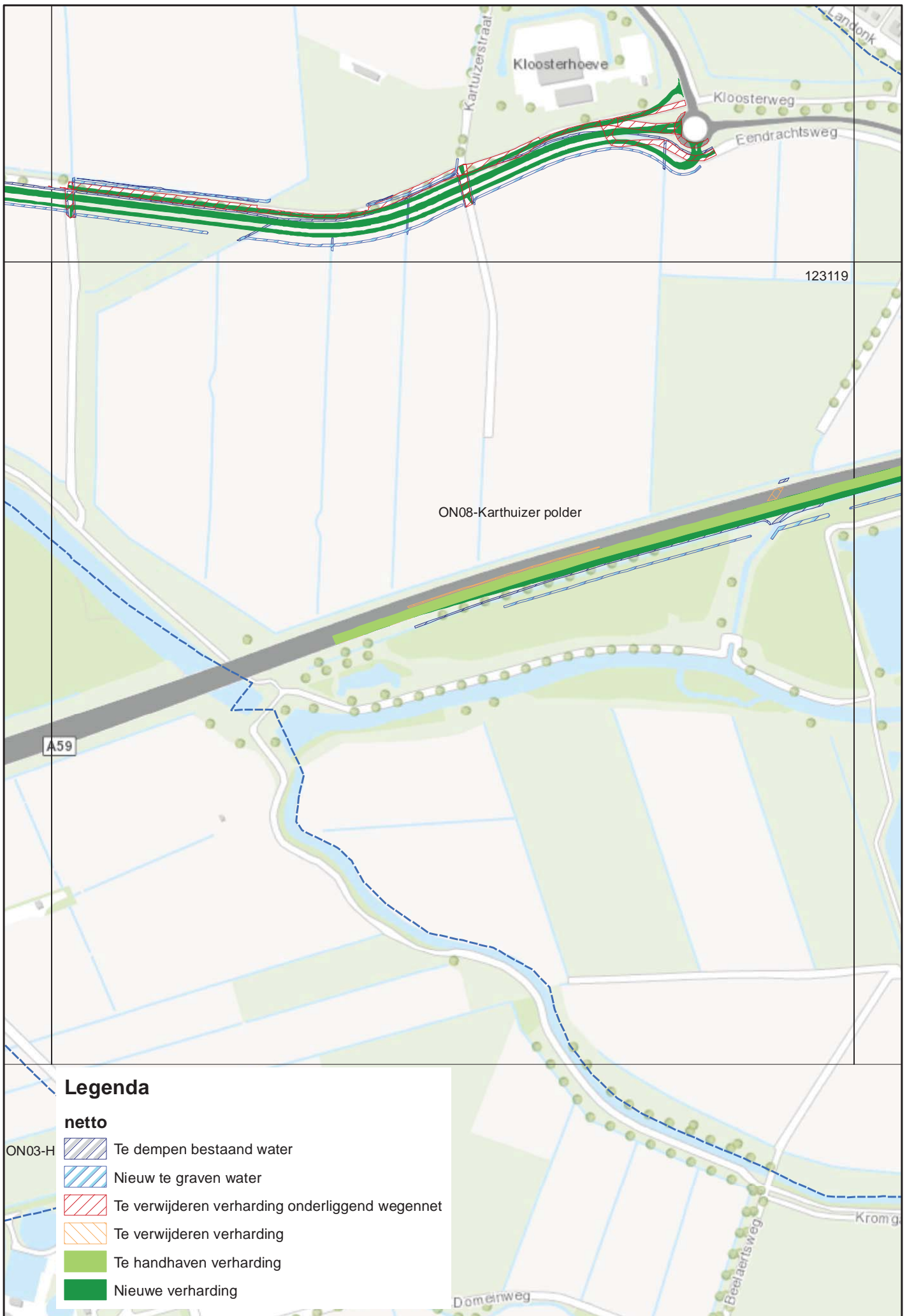
-  Te dempen bestaand water
-  Nieuw te graven water
-  Te verwijderen verharding onderliggend wegennet
-  Te verwijderen verharding
-  Te handhaven verharding
-  Nieuwe verharding



Legenda

netto







-  Te dempen bestaand water
-  Nieuw te graven water
-  Te verwijderen verharding onderliggend wegennet
-  Te verwijderen verharding
-  Te handhaven verharding
-  Nieuwe verharding





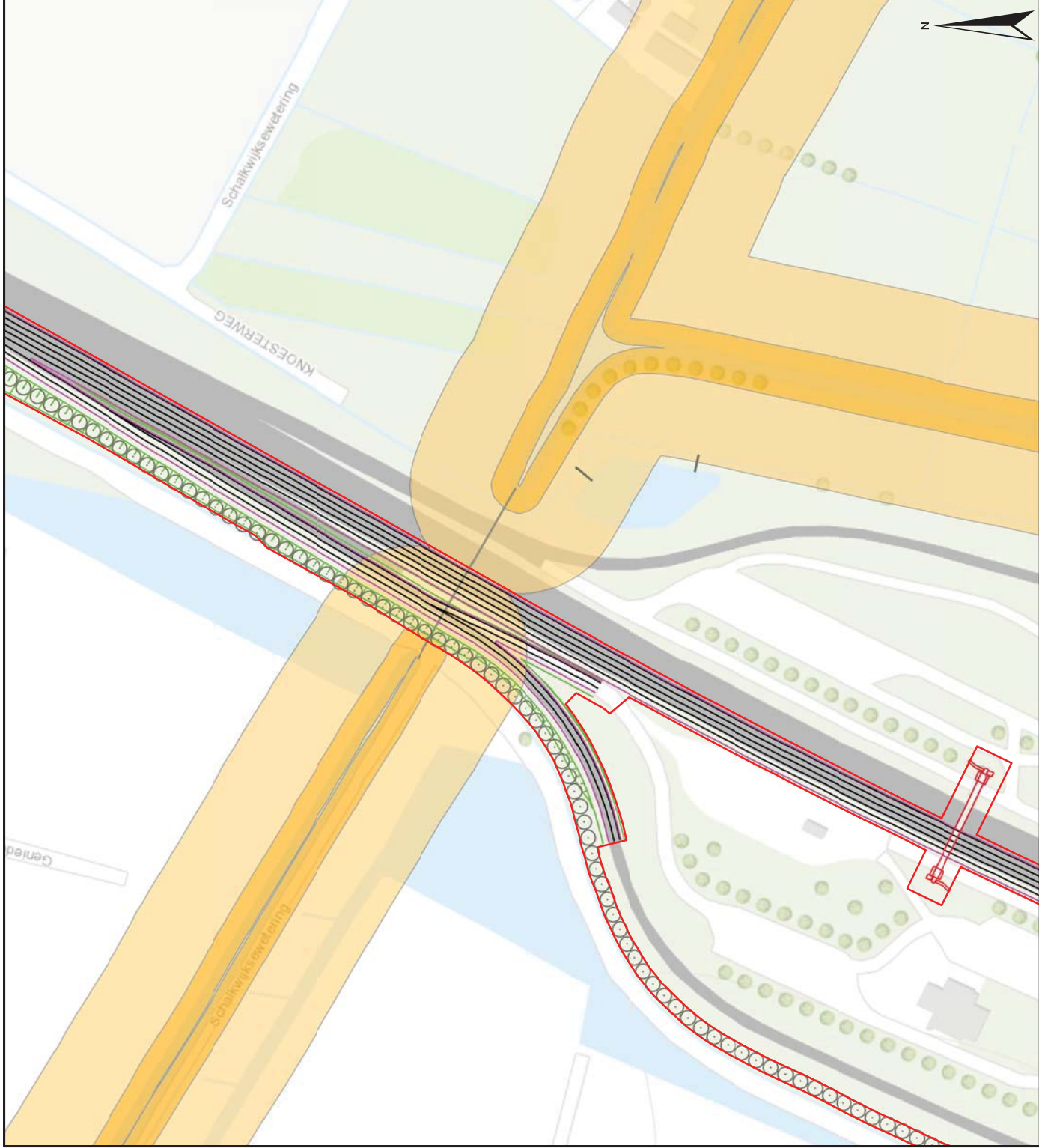
Legenda

netto

-  Te dempen bestaand water
-  Nieuw te graven water
-  Te verwijderen verharding onderliggend wegennet
-  Te verwijderen verharding
-  Te handhaven verharding
-  Nieuwe verharding



Bijlage 7 detailtekeningen wegontwerp ter plaatse van waterkeringen



Legenda

— Tracégrens 2016

Zonering Primaire Waterkeringen

■ Kernzone

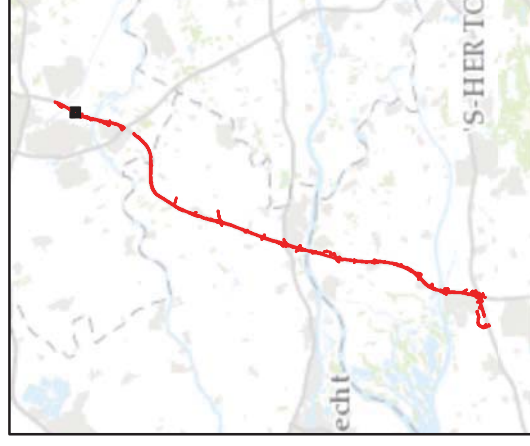
■ Beschermingszone

■ Buitenbeschermingszone

Zonering Secundaire Waterkeringen

■ Kernzone

■ Beschermingszone



Datum 22-04-2016
 Formaat A4 liggend
 Schaal 1 : 3500

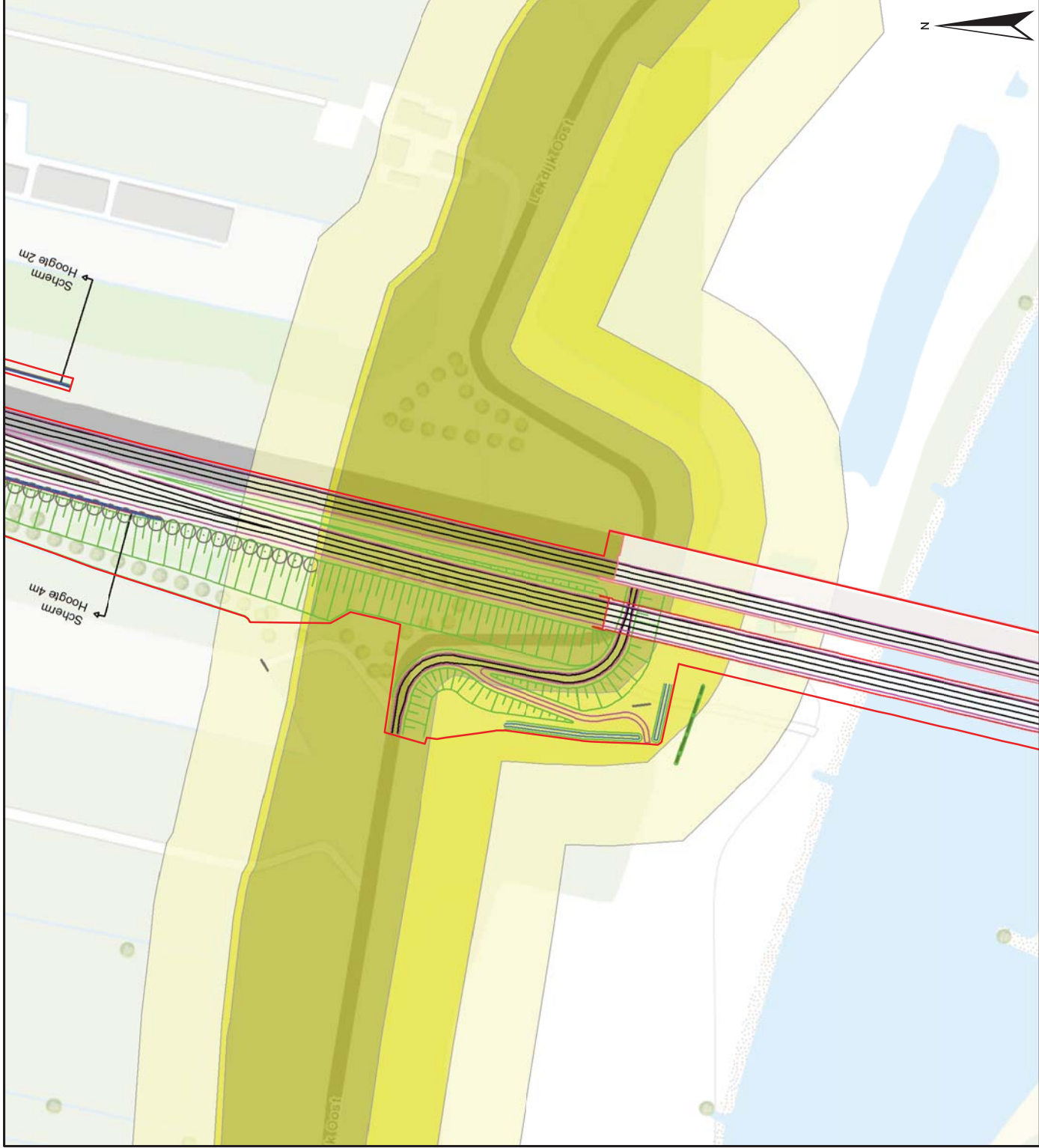


Uitsnede kruising Inpassend ontwerp
 met waterkering
 Schalkwijksewetering, Houten



Status Vrijgave

Doc.nr.



Legenda

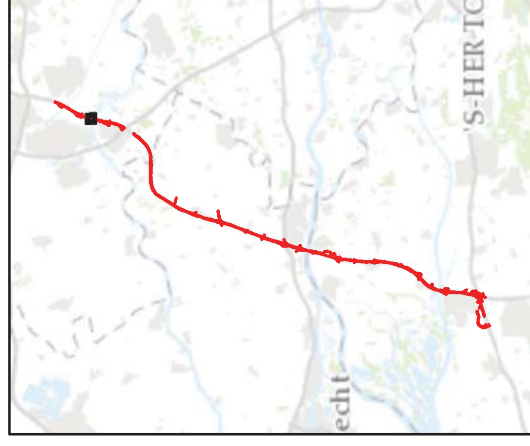
— Tracégrens 2016

Zonering Primaire Waterkeringen

- Kernzone
- Beschermingszone
- Buitenbeschermingszone

Zonering Secundaire Waterkeringen

- Kernzone
- Beschermingszone



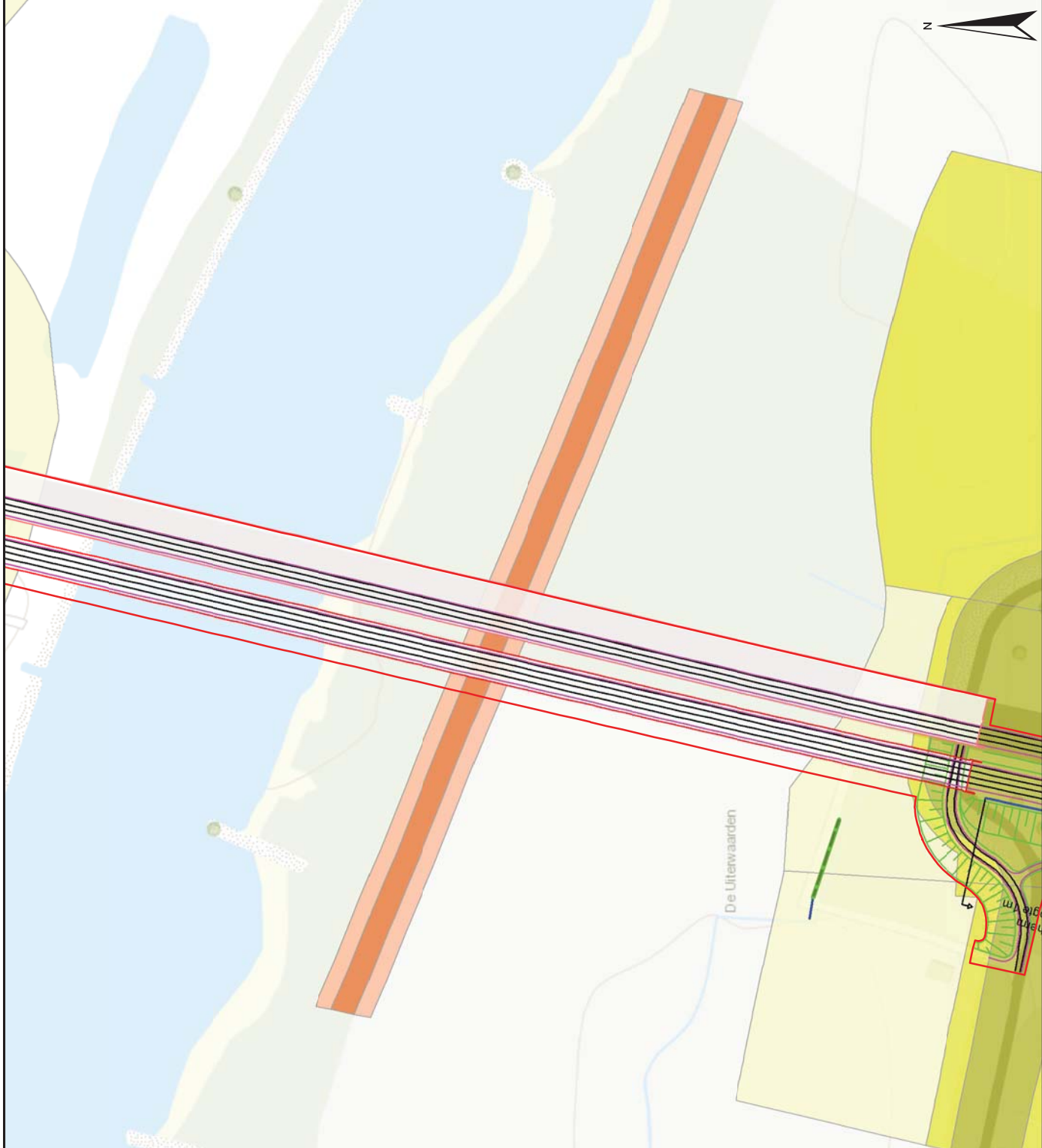
Datum 22-04-2016
 Formaat A4 liggend
 Schaal 1 : 3500

Uitsnede kruising Inpassend ontwerp
 met waterkering
 Lek, Vianen Noord



Status Vrijgave

Doc.nr.



Legenda

— Tracégrens 2016

Zonering Primaire Waterkeringen

■ Kernzone

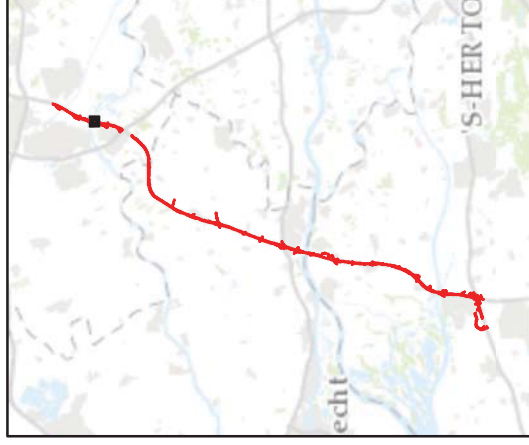
■ Beschermingszone

■ Buitenbeschermingszone

Zonering Secundaire Waterkeringen

■ Kernzone

■ Beschermingszone



flow
 Datum 22-04-2016
 Formaat A4 liggend
 Schaal 1 : 3500

Uitsnede kruising Inpassend ontwerp
 met waterkering
 Lek, Vianen Midden



Status Vrijgave

Doc.nr.

Legenda

— Tracégrens 2016

Zonering Primaire Waterkeringen

■ Kernzone

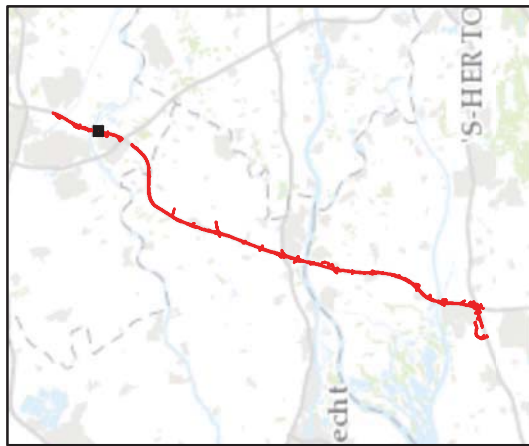
■ Beschermingszone

■ Buitenbeschermingszone

Zonering Secundaire Waterkeringen

■ Kernzone

■ Beschermingszone



Datum 22-04-2016
Formaat A4 liggend
Schaal 1 : 3500

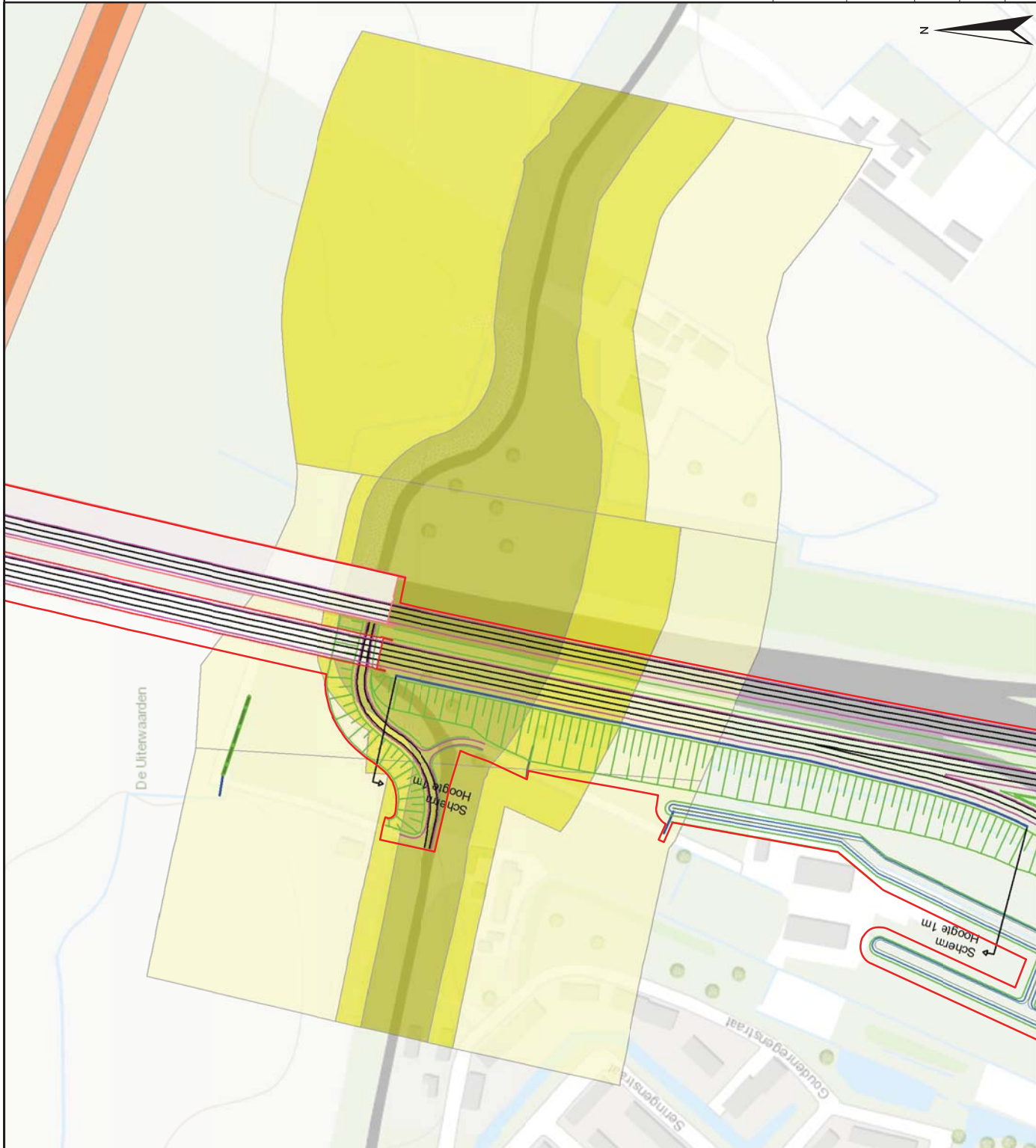


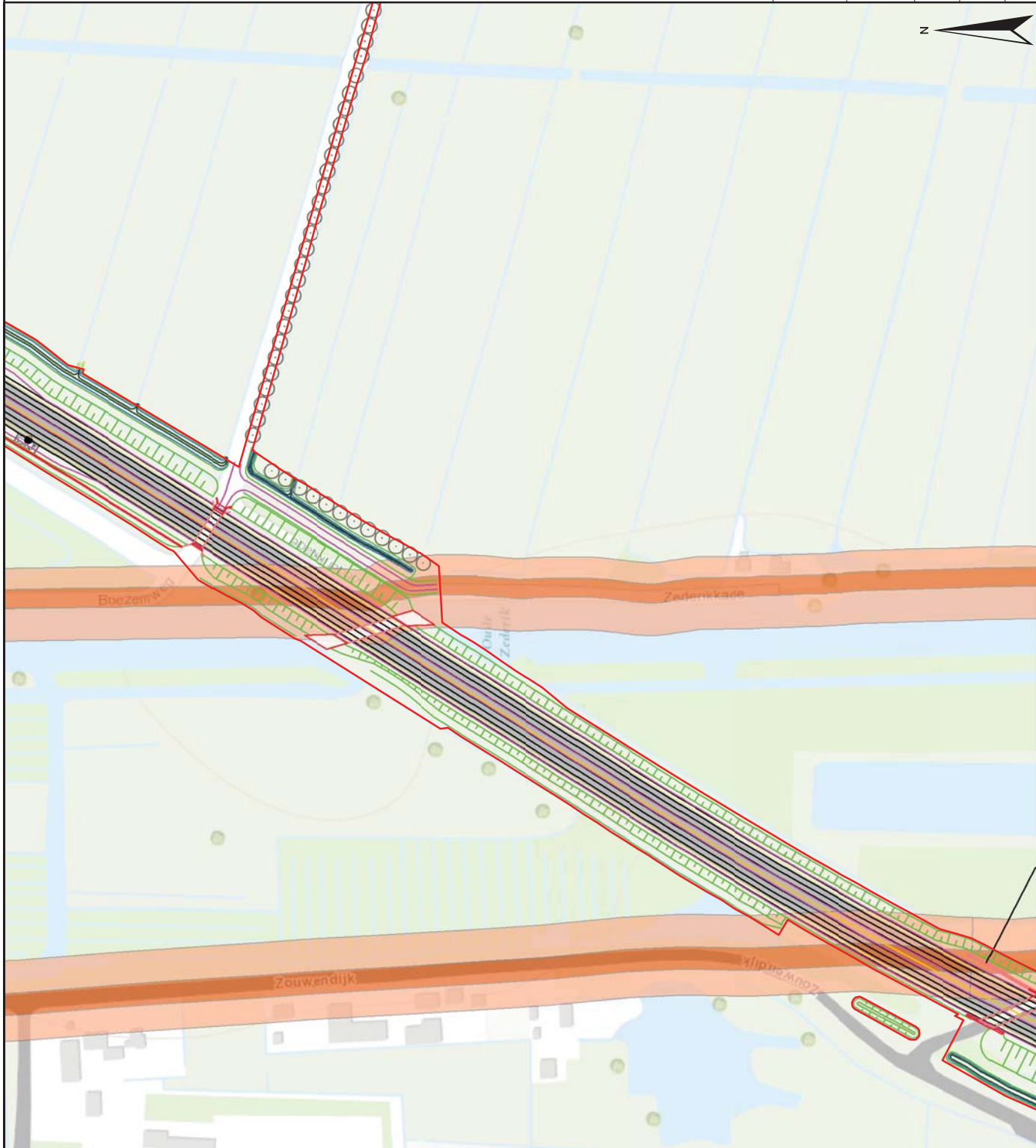
Uitsnede kruising Inpassend ontwerp
met waterkering
Lek, Vianen Zuid



Status Vrijgave

Doc.nr.





Legenda

— Tracégrens 2016

Zonering Primaire Waterkeringen

■ Kernzone

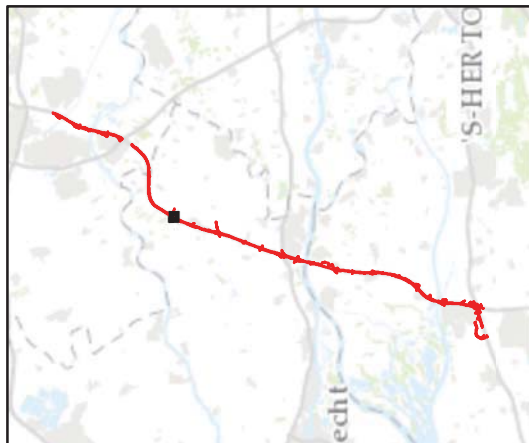
■ Beschermingszone

■ Buitenbeschermingszone

Zonering Secundaire Waterkeringen

■ Kernzone

■ Beschermingszone



Datum 22-04-2016
 Formaat A4 liggend
 Schaal 1 : 3500

Uitsnede kruising Inpassend ontwerp
 met waterkering
 Oude Zederik, Meerkerk Oost



Status

Vrijgave

Doc.nr.

Legenda

— Tracégrens 2016

Zonering Primaire Waterkeringen

■ Kernzone

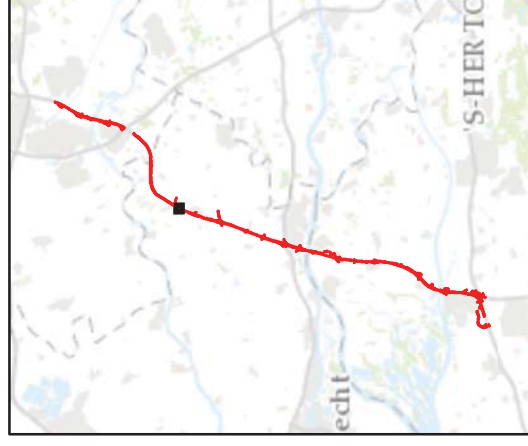
■ Beschermingszone

■ Buitenbeschermingszone

Zonering Secundaire Waterkeringen

■ Kernzone

■ Beschermingszone



Datum 22-04-2016
Formaat A4 liggend
Schaal 1 : 3500



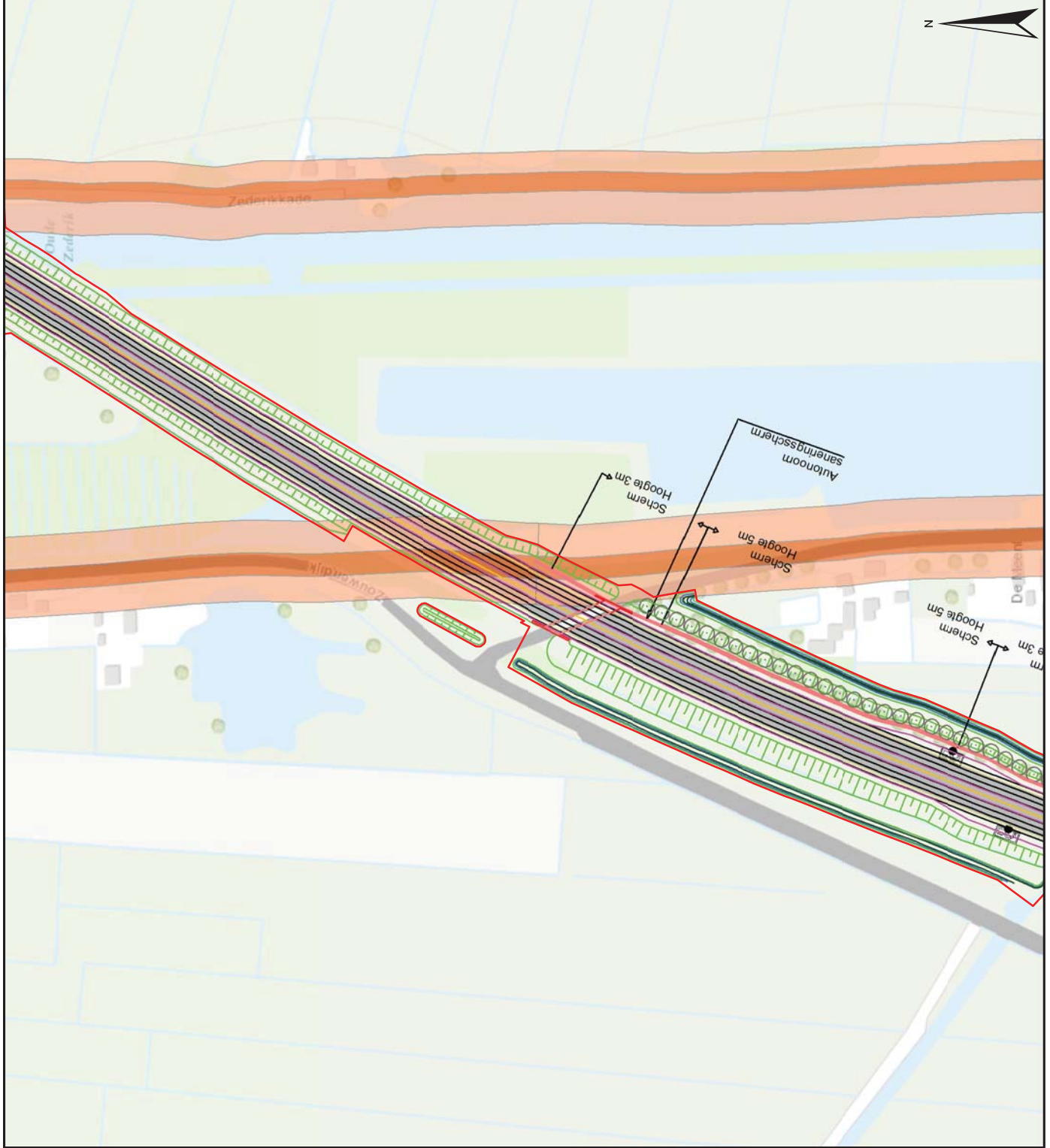
Uitsnede kruising Inpassend ontwerp
met waterkering
Oude Zederik, Meerkerk West



Status

Vrijgave

Doc.nr.



Legenda

— Tracégrens 2016

Zonering Primaire Waterkeringen

■ Kernzone

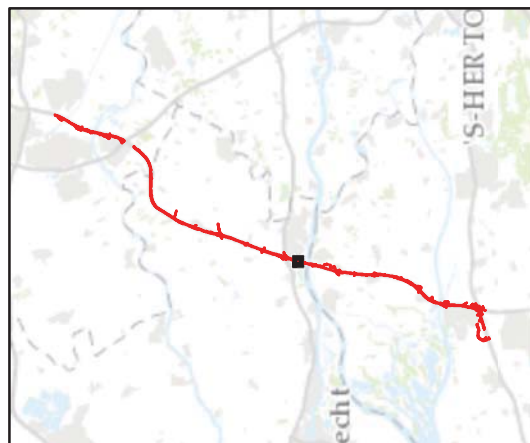
■ Beschermingszone

■ Buitenbeschermingszone

Zonering Secundaire Waterkeringen

■ Kernzone

■ Beschermingszone



Datum 22-04-2016
Formaat A4 liggend
Schaal 1 : 3500



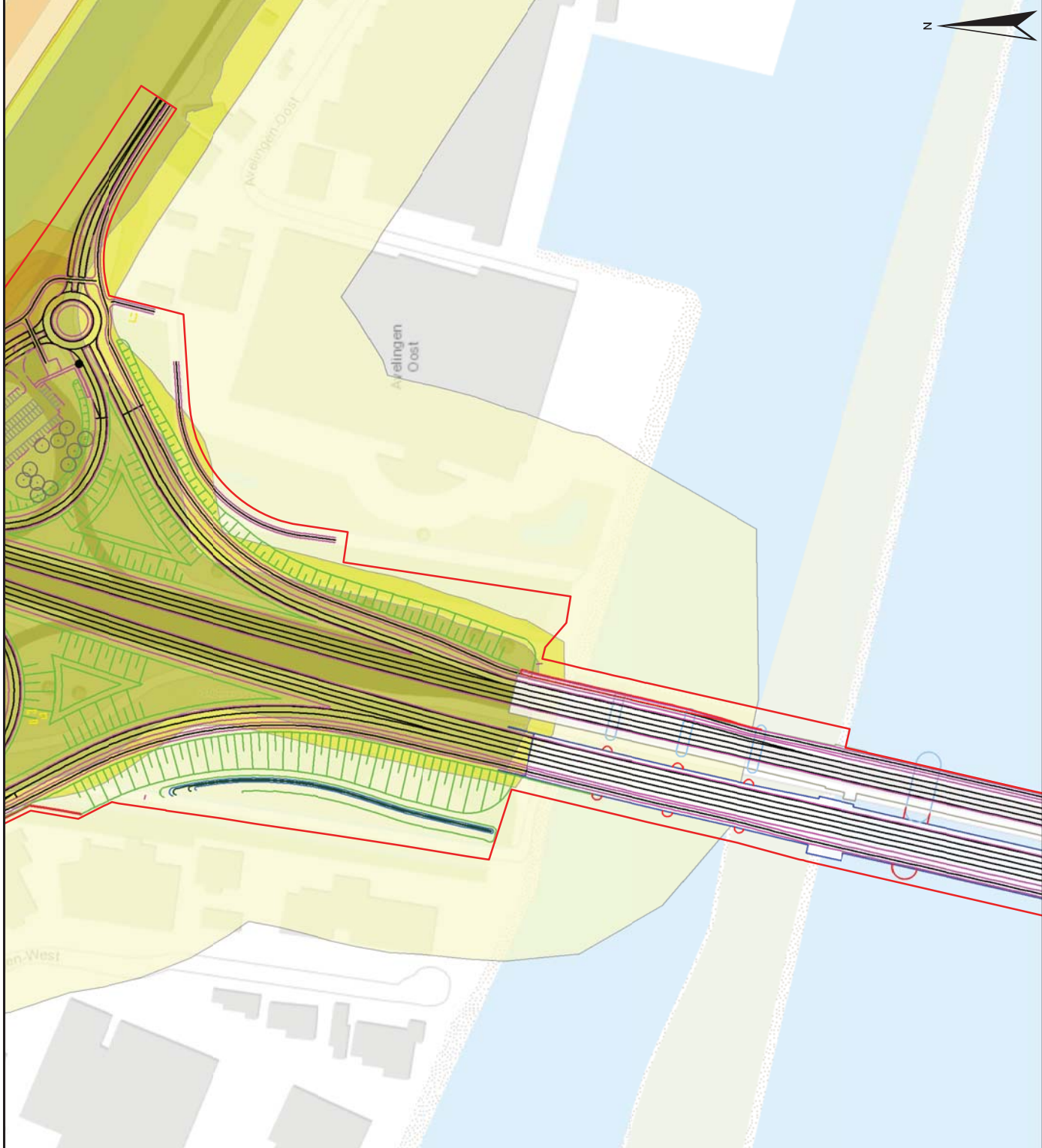
Uitsnede kruising Inpassend ontwerp
met waterkering
Kanaal van Steenenhoek, Gorinchem



Status Vrijgave

Doc.nr.





Legenda

— Tracégrens 2016

Zonering Primaire Waterkeringen

■ Kernzone

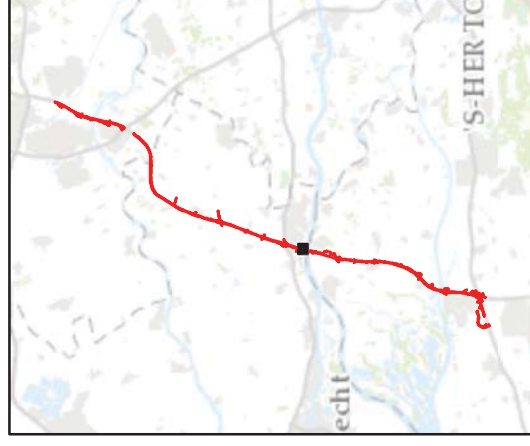
■ Beschermingszone

■ Buitenbeschermingszone

Zonering Secundaire Waterkeringen

■ Kernzone

■ Beschermingszone



Datum 22-04-2016
 Formaat A4 liggend
 Schaal 1 : 3500

Uitsnede kruising Inpassend ontwerp
 met waterkering
 Boven Merwede, Gorinchem



Status Vrijgave

Doc.nr.

Legenda

— Tracégrens 2016

Zonering Primaire Waterkeringen

■ Kernzone

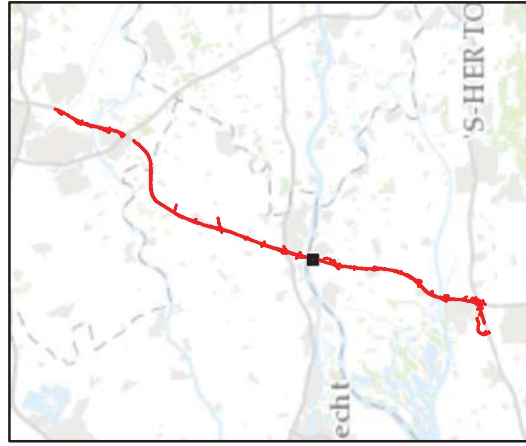
■ Beschermingszone

■ Buitenbeschermingszone

Zonering Secundaire Waterkeringen

■ Kernzone

■ Beschermingszone



Datum 22-04-2016
Formaat A4 liggend
Schaal 1 : 3500

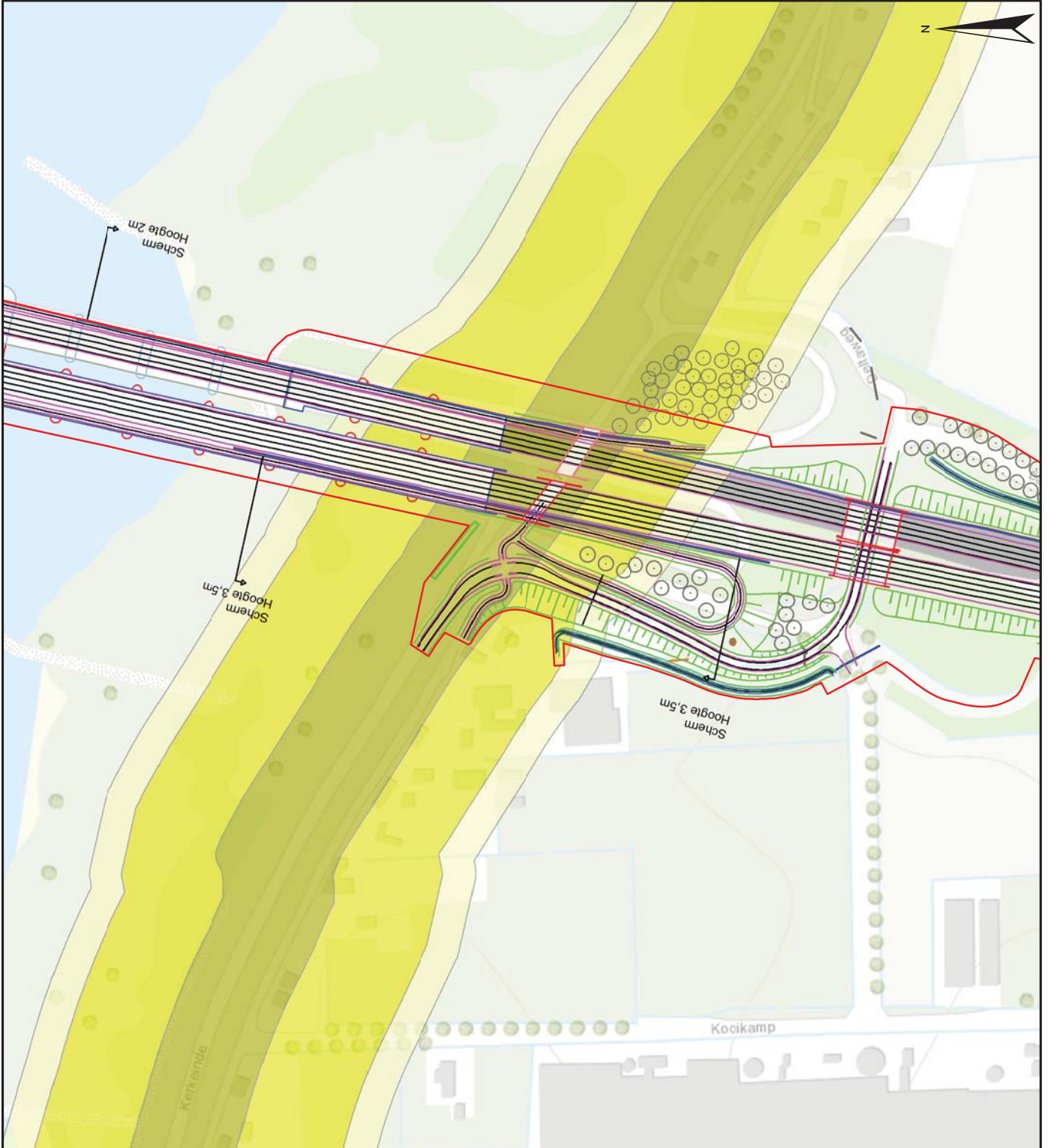


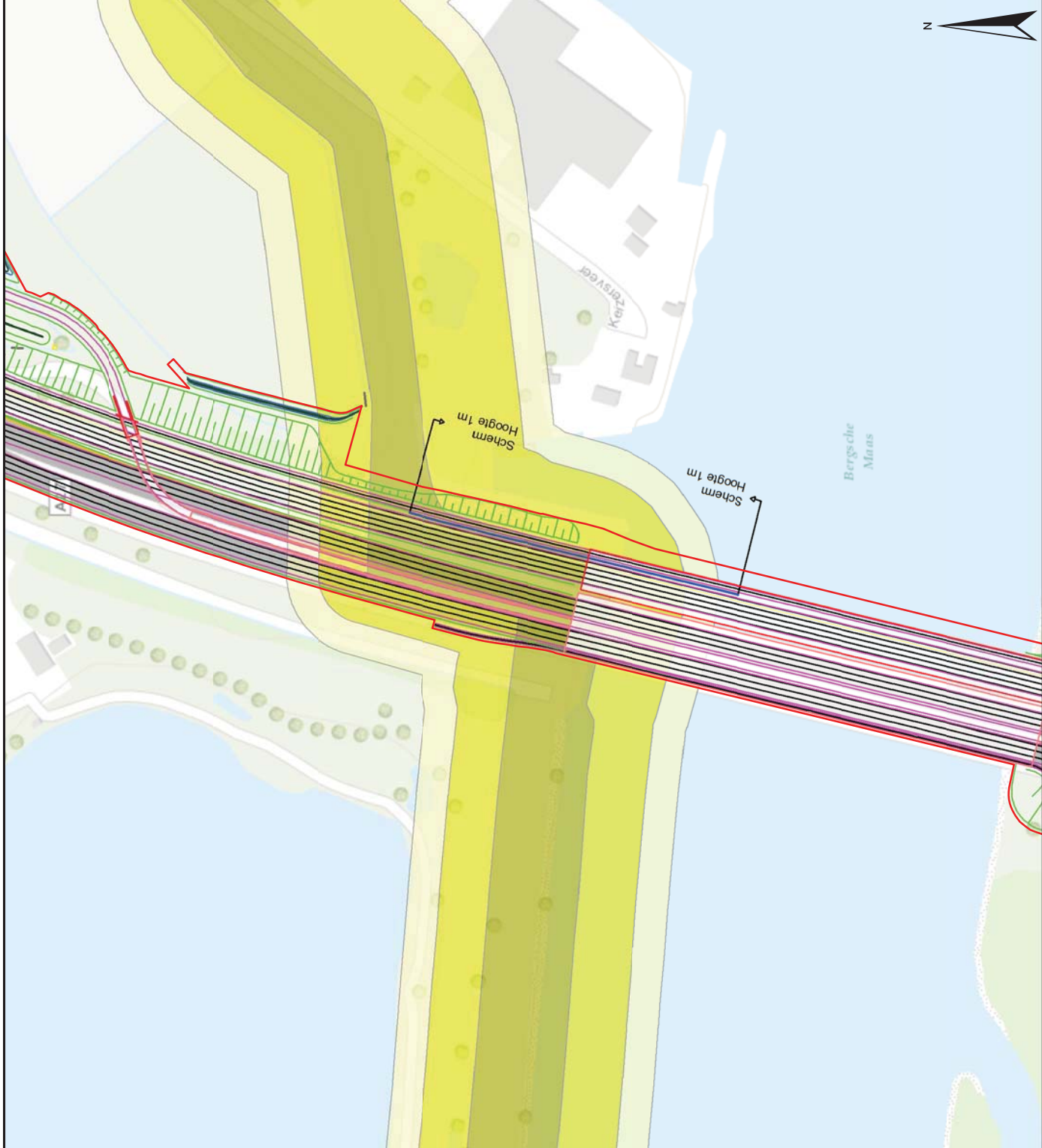
Uitsnede kruising Inpassend ontwerp
met waterkering
Boven Merwede, Sleeuwijk



Status Vrijgave

Doc.nr.





Legenda

— Tracégrens 2016

Zonering Primaire Waterkeringen

■ Kernzone

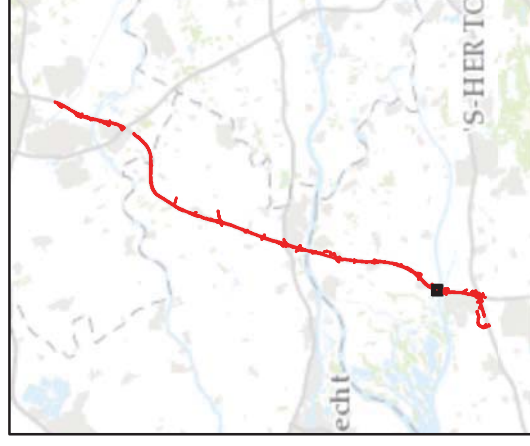
■ Beschermingszone

■ Buitenbeschermingszone

Zonering Secundaire Waterkeringen

■ Kernzone

■ Beschermingszone



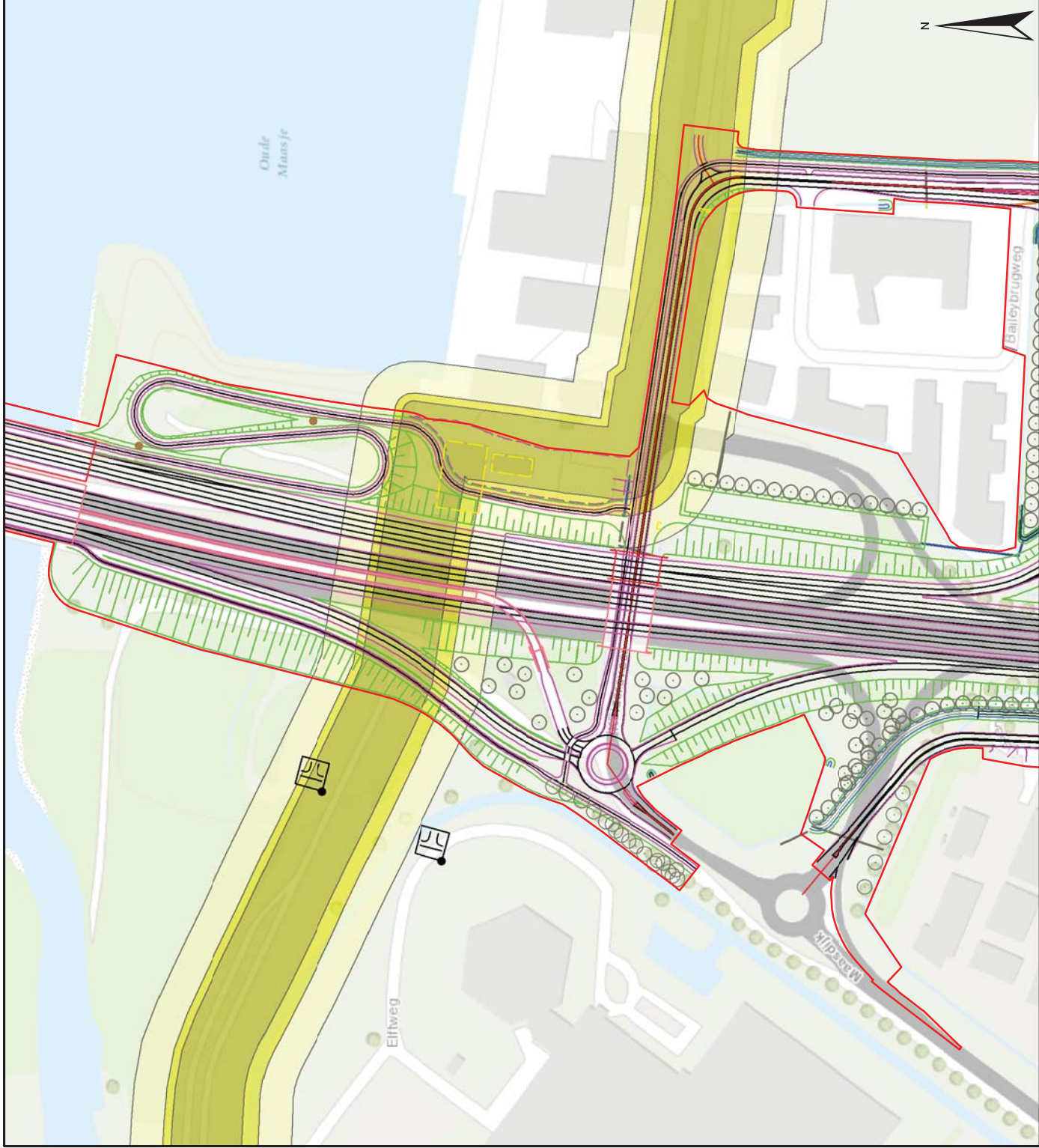
Datum 22-04-2016
 Formaat A4 liggend
 Schaal 1 : 3500

Uitsnede kruising Inpassend ontwerp
 met waterkering
 Bergsche Maas, Hank



Status Vrijgave

Doc.nr.



Legenda

— Tracégrens 2016

Zonering Primaire Waterkeringen

■ Kernzone

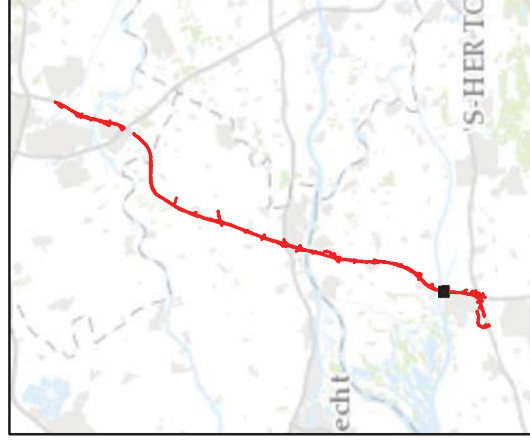
■ Beschermingszone

■ Buitenbeschermingszone

Zonering Secundaire Waterkeringen

■ Kernzone

■ Beschermingszone



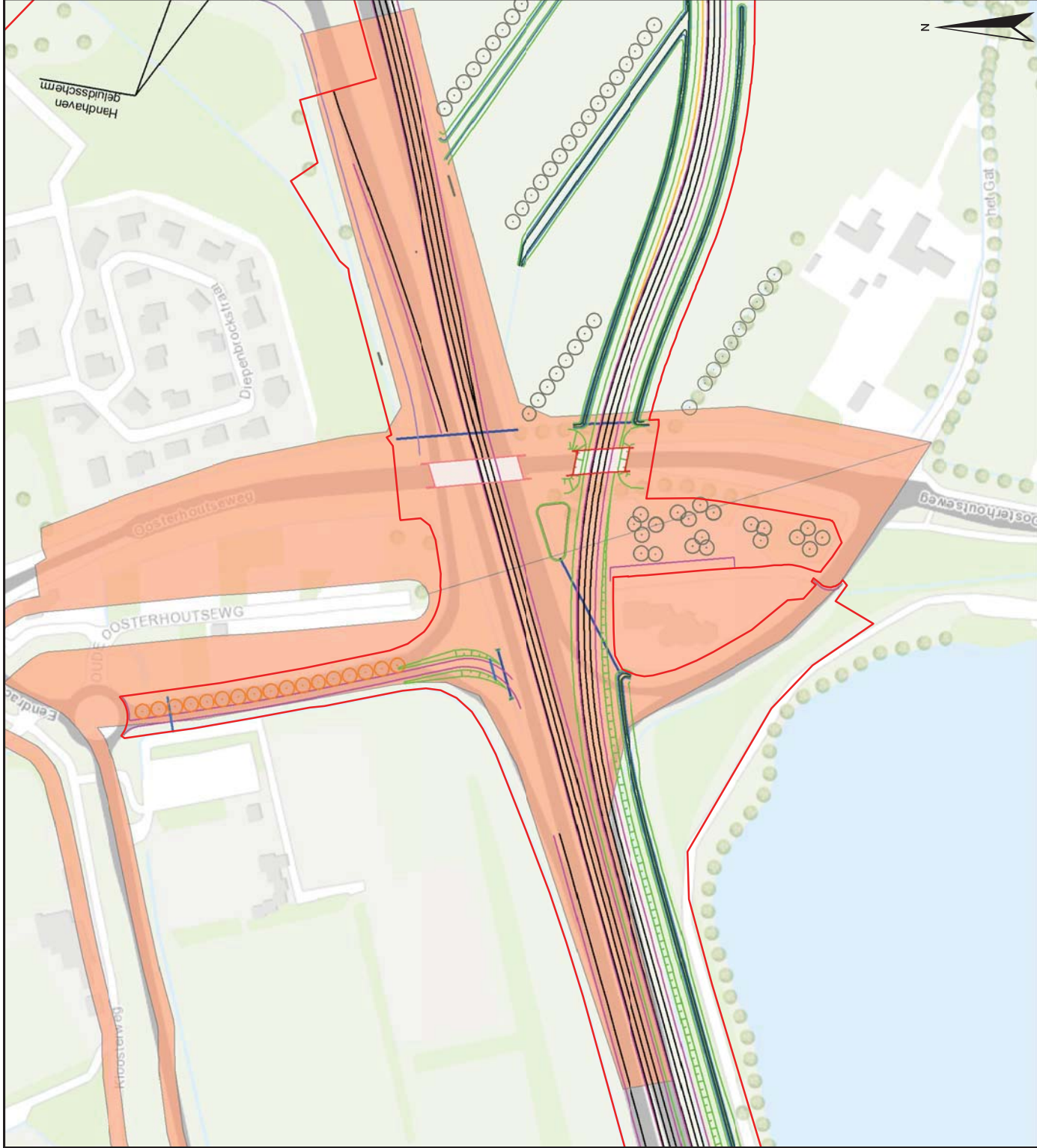
flow
 Datum 22-04-2016
 Formaat A4 liggend
 Schaal 1 : 3500

Uitsnede kruising Inpassend ontwerp
 met waterkering
 Bergsche Maas, Raamsdonksveer



Status Vrijgave

Doc.nr.



Legenda

— Tracégrens 2016

Zonering Primaire Waterkeringen

■ Kernzone

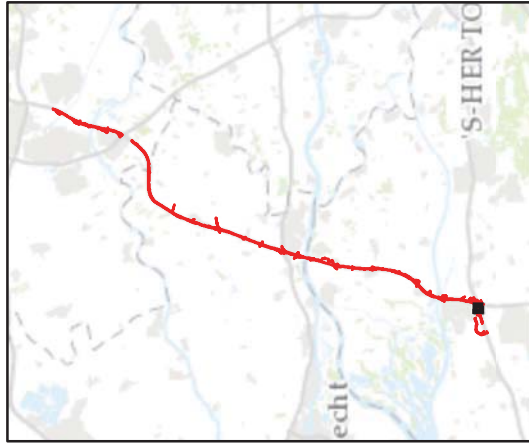
■ Beschermingszone

■ Buitenbeschermingszone

Zonering Secundaire Waterkeringen

■ Kernzone

■ Beschermingszone



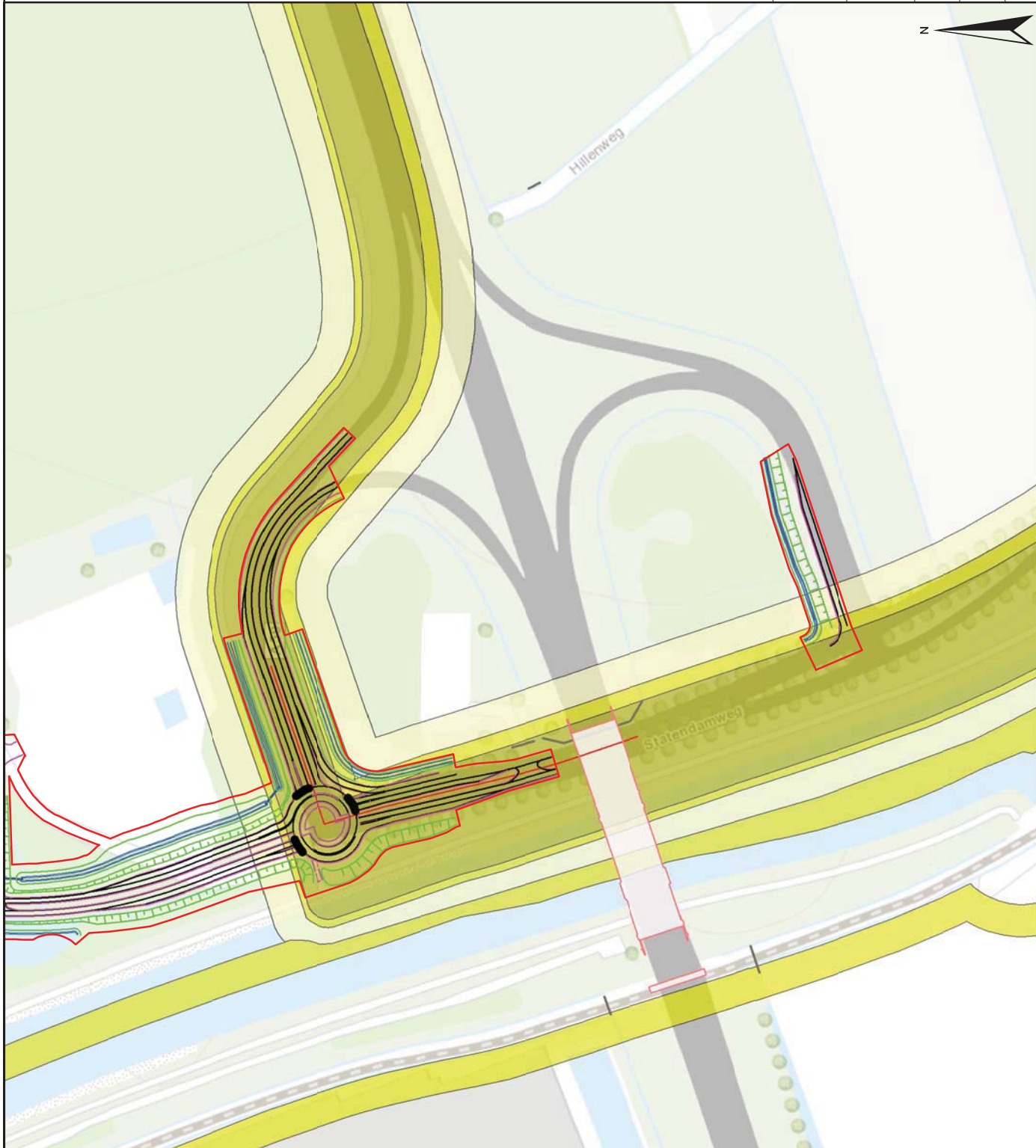
flow
 Datum 22-04-2016
 Formaat A4 liggend
 Schaal 1 : 3500

Uitsnede kruising Inpassend ontwerp
 met waterkering
 Eendrachtspolderdijk, Raamsdonksveer A59



Status Vrijgave

Doc.nr.



Legenda

— Tracégrens 2016

Zonering Primaire Waterkeringen

■ Kernzone

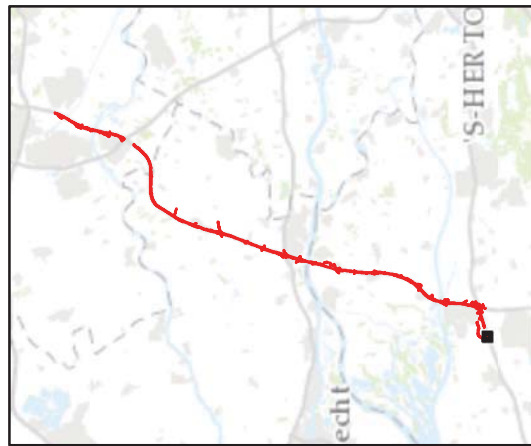
■ Beschermingszone

■ Buitenbeschermingszone

Zonering Secundaire Waterkeringen

■ Kernzone

■ Beschermingszone



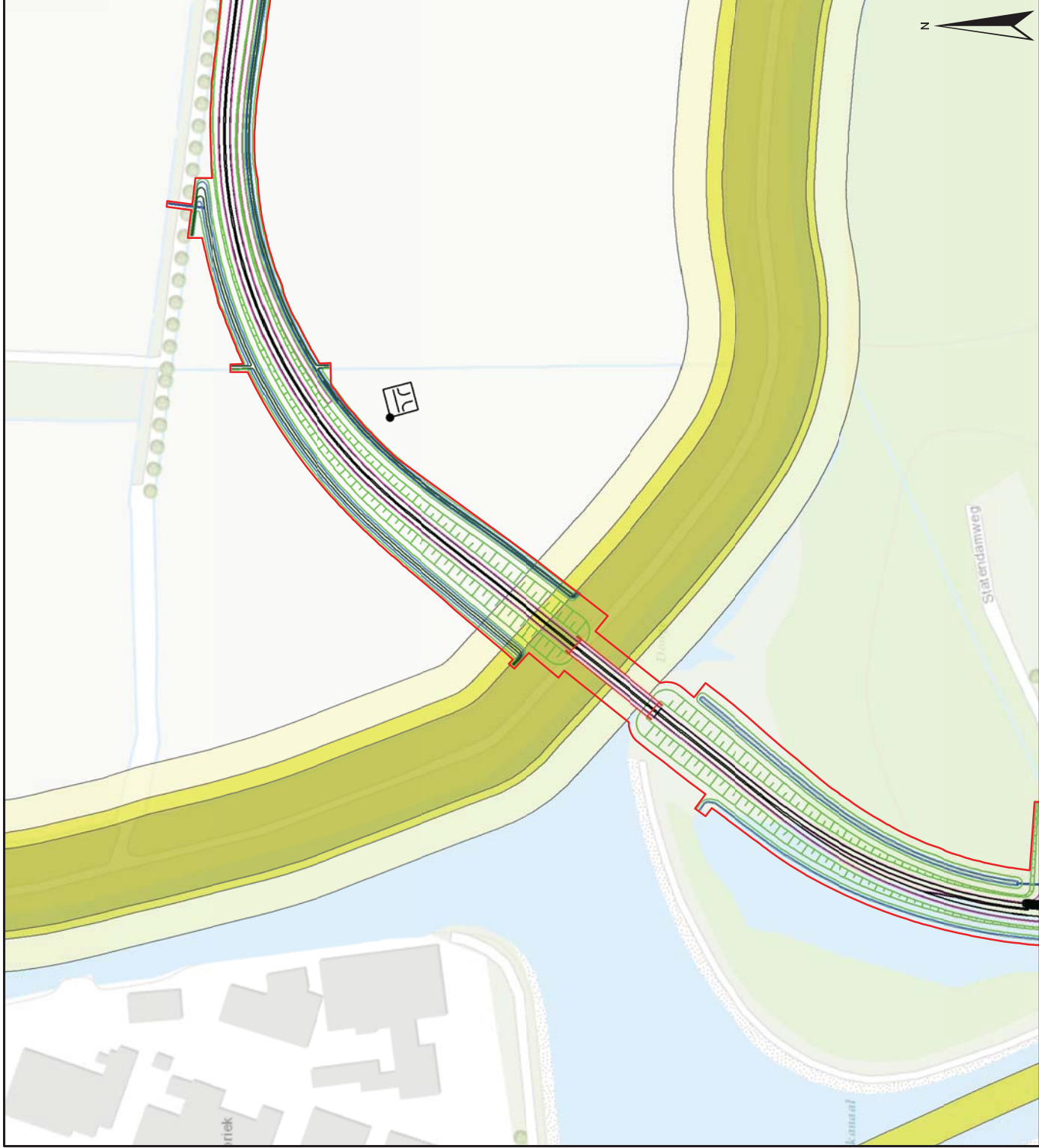
Datum 22-04-2016
 Formaat A4 liggend
 Schaal 1 : 3500

Uitsnede kruising Inpassend ontwerp
 met waterkering
 Wilhelminkanaal, Raamsdonksveer Zuid



Status Vrijgave

Doc.nr.



Legenda

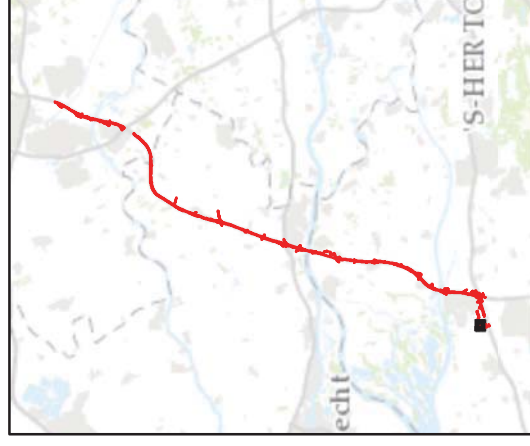
— Tracégrens 2016

Zonering Primaire Waterkeringen

- Kernzone
- Beschermingszone
- Buitenbeschermingszone

Zonering Secundaire Waterkeringen

- Kernzone
- Beschermingszone

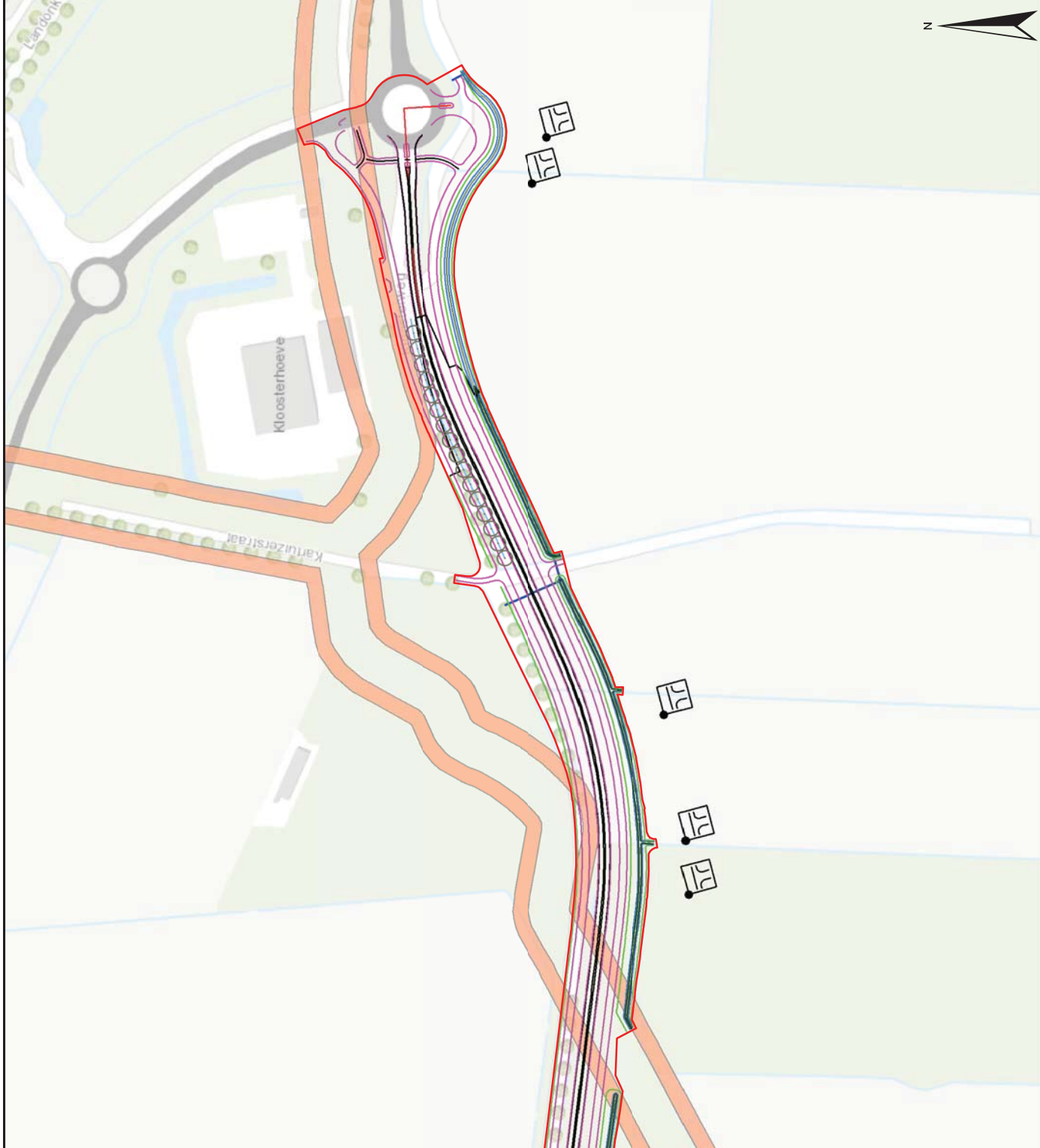


Datum 22-04-2016
 Formaat A4 liggend
 Schaal 1 : 3500

Uitsnede kruising Inpassend ontwerp
 met waterkering
 Wilhelminkanaal, Raamsdonksveer Noord



Status	Vrijgave
Doc.nr.	



Legenda

— Tracégrens 2016

Zonering Primaire Waterkeringen

■ Kernzone

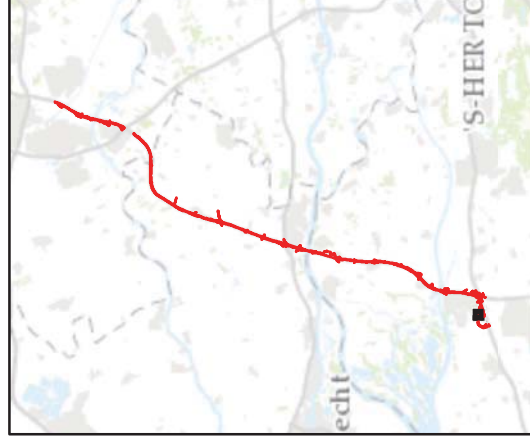
■ Beschermingszone

■ Buitenbeschermingszone

Zonering Secundaire Waterkeringen

■ Kernzone

■ Beschermingszone



Datum 22-04-2016
 Formaat A4 liggend
 Schaal 1 : 3500

Uitsnede kruising Inpassend ontwerp
 met waterkering
 Eendrachtspolderdijk, Raamsdonksveer

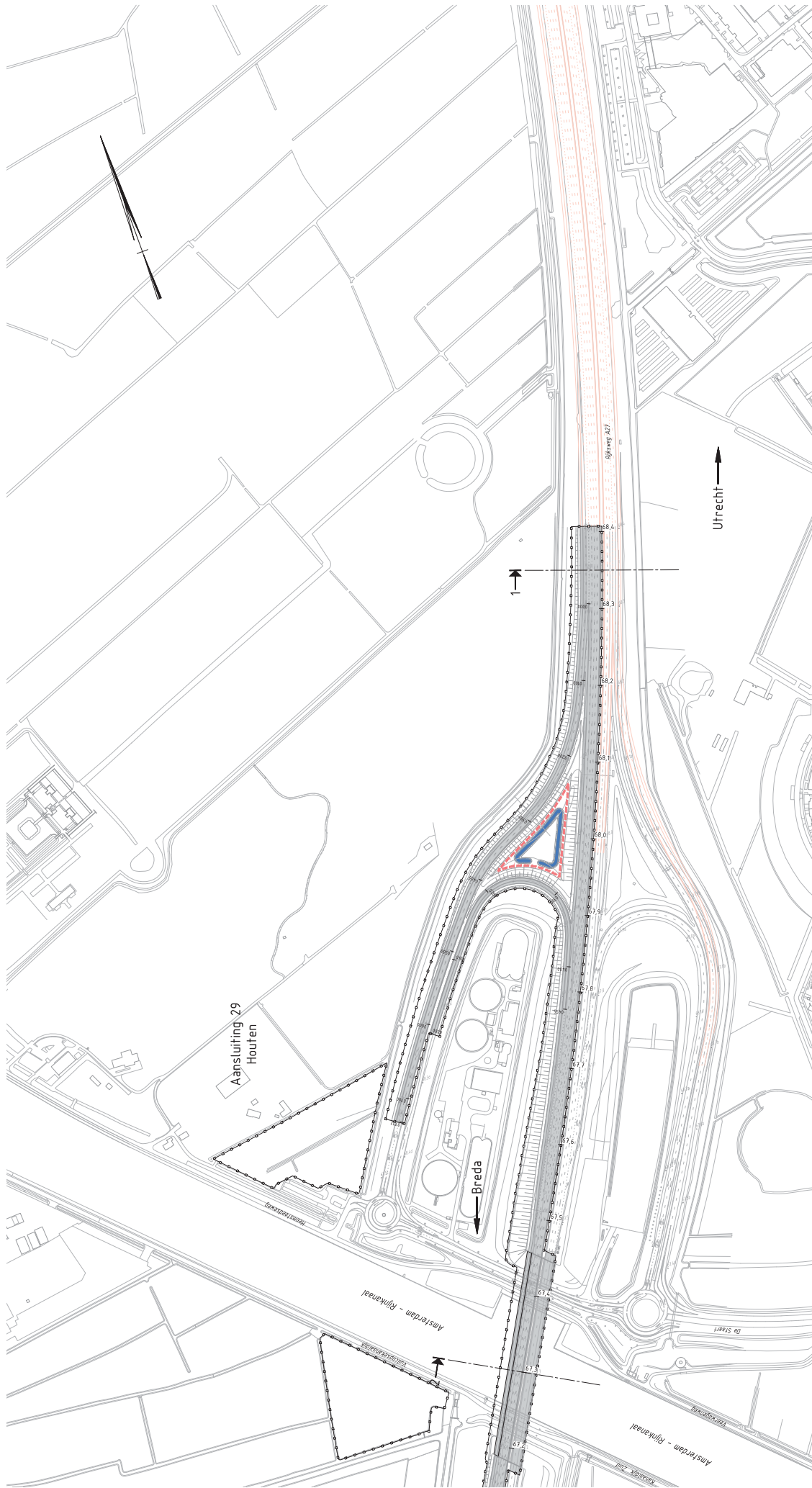


Status Vrijgave

Doc.nr.



Bijlage 8 Overzichtstekeningen onderhoudsstroken watergangen



Legenda dwarsprofiel

	Ontwerp Tracébesluit grens
	Bestaande situatie
	Nieuwe situatie
	Nieuwe spijlstrook
	Nieuwe waterlijn
	Bestaand kunstwerk
	Nieuw / aan te passen kunstwerk
	Nieuw geluidsscherm
	Bestaande verhogering
	Nieuwe verhogering gedeeltdel
	Nieuwe verhogering barrier

Legenda situatie

Overeen:

	Ontwerp Tracébesluit grens
	Bestaande situatie
	Autonome ontwikkeling
	Nieuwe situatie
	Nieuwe spijlstrook
	Nieuwe kerende constructie
	Onderhoudspalen

Naar/ingevulden:

	Verkeersdoelende - zone afgeheining
	Bestaand / nieuw kunstwerk
	Nieuw water
	Bestaand water


Legenda situatie

Overeen:

	Verkeersdoelende - zone afgeheining
	Bestaand / nieuw kunstwerk
	Nieuw water
	Bestaand water

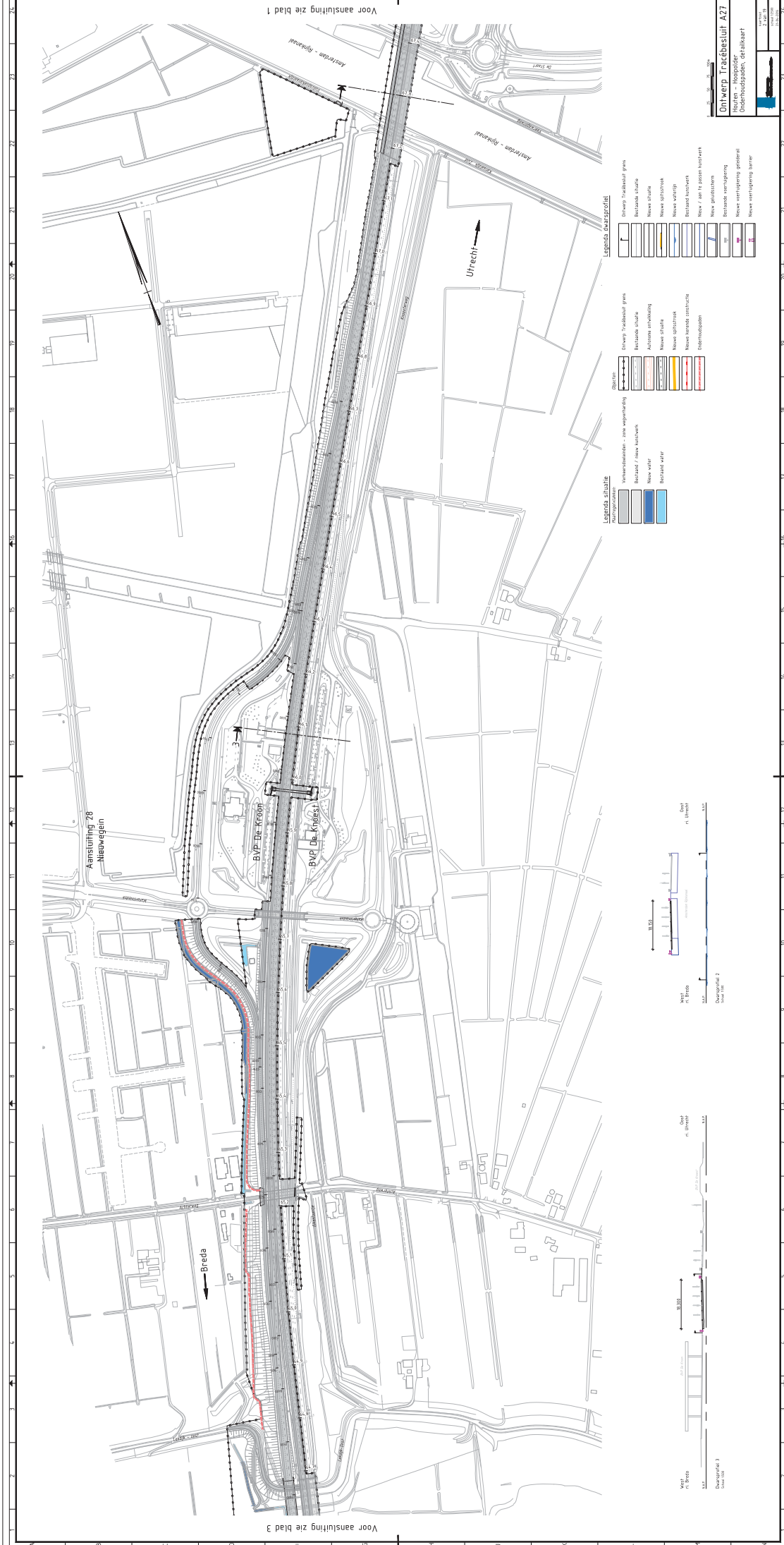
Naar/ingevulden:

	Verkeersdoelende - zone afgeheining
	Bestaand / nieuw kunstwerk
	Nieuw water
	Bestaand water



Ontwerp Tracébesluit A27
Houten - Hooipolder
Onderhoudspalen, derfalkaart

Maatstaf
1:4000
1:4000
1:4000



Voor aansluiting zie blad 1

Voor aansluiting zie blad 3

Aanstuifing Z8
Nieuwegein

BVP De Kroon

BVP De Kroeg

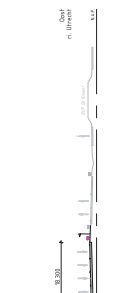
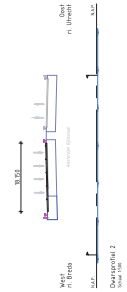
Breda

Utrecht

- Legenda overzichtsplan**
- Overleg Traditioneel grins
 - Bestaande sluis
 - Nieuwe sluisdeks
 - Nieuwe schuifdeks
 - Nieuwe waterloop
 - Bestaand waterloop
 - Nieuw / aan te maken waterloop
 - Nieuw gebiedsplan
 - Bestaande ontgraving
 - Nieuwe ontgraving (interieur)
 - Nieuwe ontgraving (exterieur)
 - Nieuwe verhoging barrière

- Overleg**
- Overleg Traditioneel grins
 - Bestaande sluisdeks
 - Aankomende ontgraving
 - Nieuwe sluisdeks
 - Nieuwe waterloop
 - Nieuwe terreinstructuur
 - Ontgrondingsplan

- Legenda situatie**
- ontgrondingsplan**
- Ontgrondingsplan - zone verplanting
 - Bestaand / nieuw landschap
 - Nieuw water
 - Bestaand water



Ontwerp: Tracébesluit A27

1:1000

3/2016

1:1000

1:1000

1:1000

1:1000

1:1000

1:1000

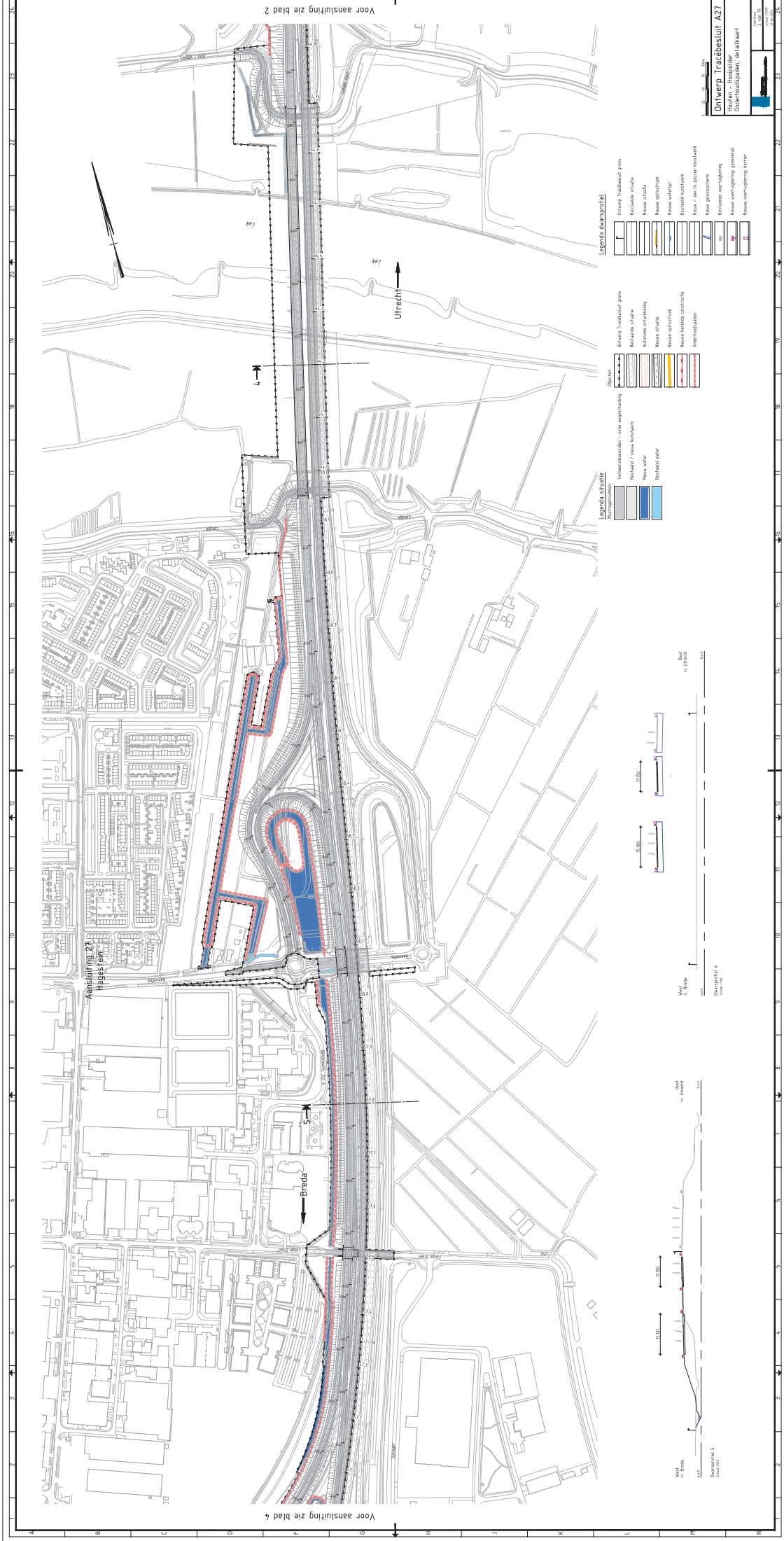
1:1000

1:1000

1:1000

1:1000

1:1000



Voor aansluiting zie blad 2

Voor aansluiting zie blad 4

- Legenda: Overstroomingsgebied**
- Overstroomingsgebied
 - Bestaande situatie
 - Nieuwe situatie
 - Nieuwe afsluitwerk
 - Nieuwe waterloop
 - Bestaand afsluitwerk
 - Nieuw / ook te maken afsluitwerk
 - Nieuw gebied
 - Bestaande verharding
 - Nieuwe verharding
 - Nieuwe verharding

- Legenda: Stroom**
- Overstroomingsgebied
 - Bestaande situatie
 - Nieuwe situatie
 - Nieuwe afsluitwerk
 - Nieuwe waterloop
 - Bestaand afsluitwerk
 - Nieuw / ook te maken afsluitwerk
 - Nieuw gebied
 - Bestaande verharding
 - Nieuwe verharding
 - Nieuwe verharding

- Legenda: Stroom**
- Nieuw gebied
 - Bestaande verharding
 - Nieuwe verharding
 - Nieuwe verharding

- Legenda: Stroom**
- Nieuw gebied
 - Bestaande verharding
 - Nieuwe verharding
 - Nieuwe verharding

- Legenda: Stroom**
- Nieuw gebied
 - Bestaande verharding
 - Nieuwe verharding
 - Nieuwe verharding

- Legenda: Stroom**
- Nieuw gebied
 - Bestaande verharding
 - Nieuwe verharding
 - Nieuwe verharding

- Legenda: Stroom**
- Nieuw gebied
 - Bestaande verharding
 - Nieuwe verharding
 - Nieuwe verharding

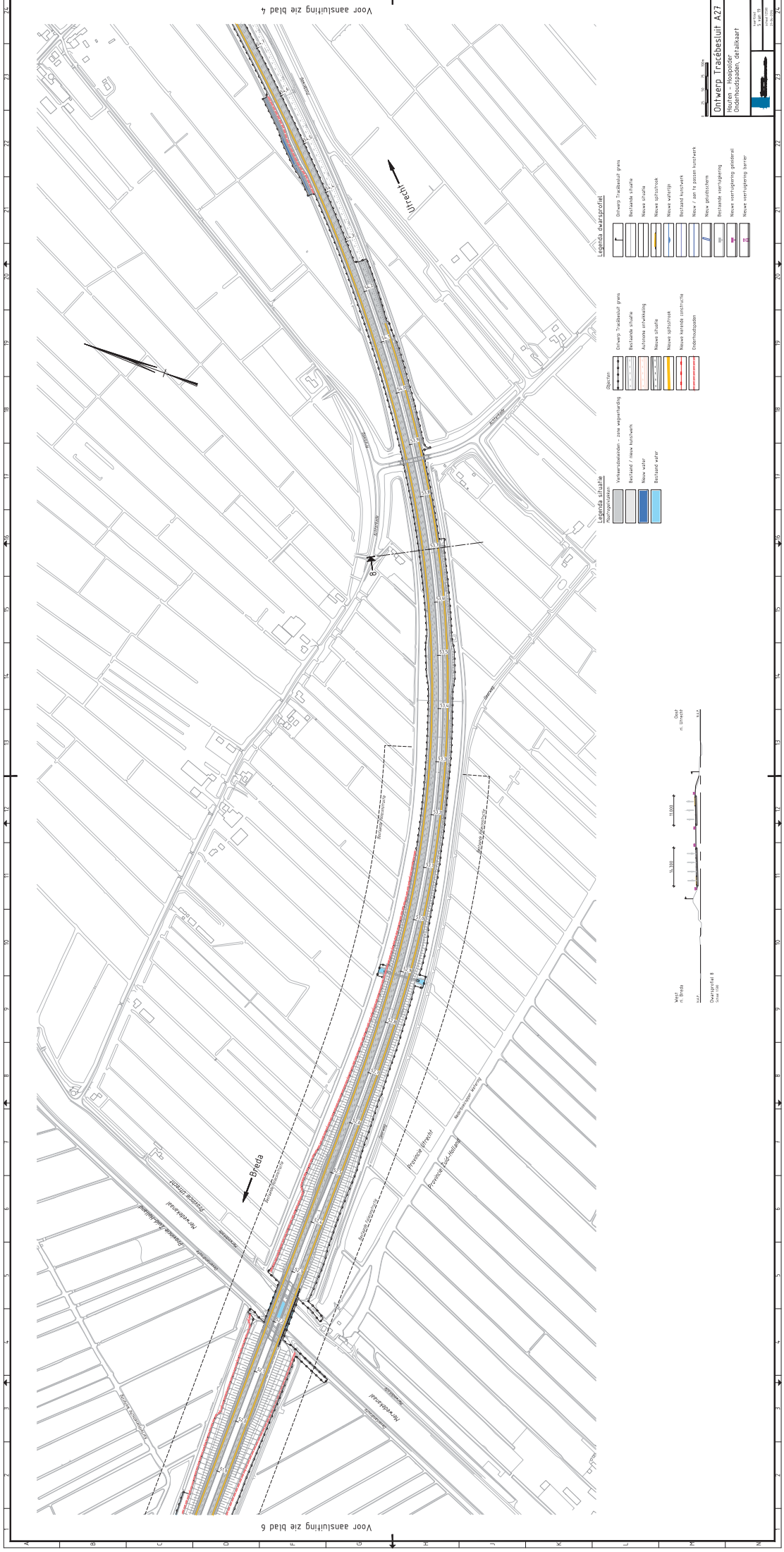
- Legenda: Stroom**
- Nieuw gebied
 - Bestaande verharding
 - Nieuwe verharding
 - Nieuwe verharding

- Legenda: Stroom**
- Nieuw gebied
 - Bestaande verharding
 - Nieuwe verharding
 - Nieuwe verharding

- Legenda: Stroom**
- Nieuw gebied
 - Bestaande verharding
 - Nieuwe verharding
 - Nieuwe verharding

Ontwerp: Tracébesluit A27
 Nieuw ontwerp van de tracébesluit A27
 Oudebesluit A27

Ontwerp: Tracébesluit A27
 Nieuw ontwerp van de tracébesluit A27
 Oudebesluit A27



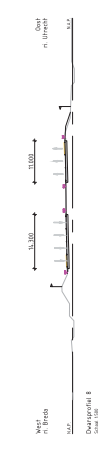
Voor aansluiting zie blad 4

Voor aansluiting zie blad 6

- Legenda: Overstroomingsgebied**
- Overstroomingsgebied
 - Bestaande situatie
 - Nieuwe situatie
 - Nieuwe afsluiting
 - Nieuwe walsteep
 - Bestaand boortwerk
 - Nieuw / ook te maken boortwerk
 - Nieuw polderdeken
 - Bestaande verhoging
 - Nieuwe verhoging
 - Nieuwe verhoging met draad

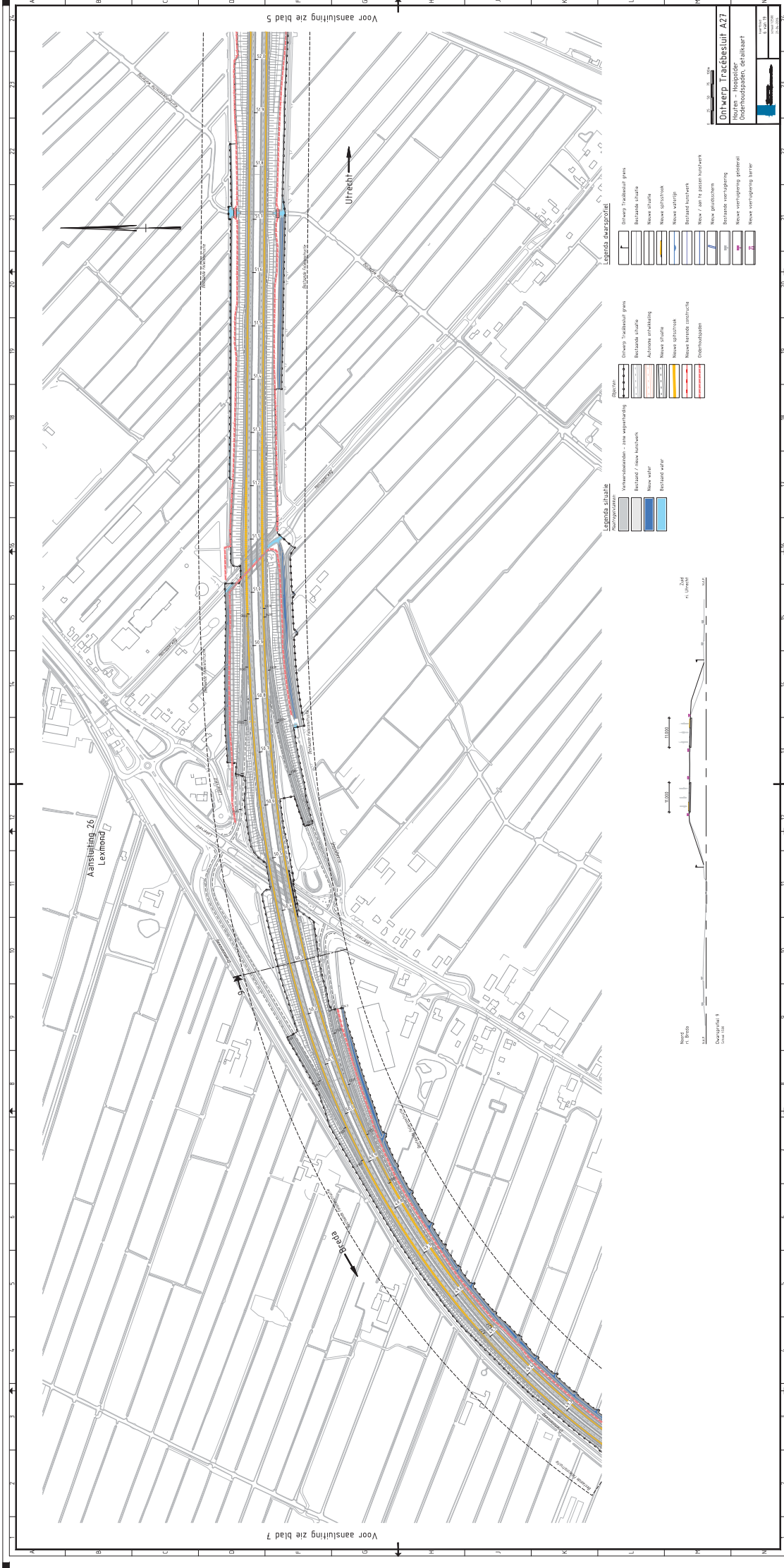
- Legenda: Situatie**
- Overstroomingsgebied
 - Bestaande situatie
 - Nieuwe situatie
 - Nieuwe afsluiting
 - Nieuwe walsteep
 - Nieuwe boortwerk constructie
 - Polderdeken

- Legenda: Situatie**
- Verhoogingsniveau - zone verhoging
 - Bestaand / nieuw boortwerk
 - Nieuw water
 - Bestaand water



Ontwerp: Tracébesluit A27
 Nieuw polderdeken met draad
 Overstroomingsgebied, detailaart

3 van 10
 1:1000



Voor aansluiting zie blad 7

Voor aansluiting zie blad 5

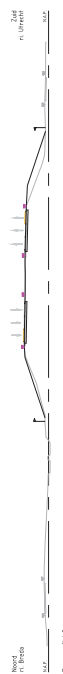
Breda

Utrecht

Aansluiting 26
Lexmond

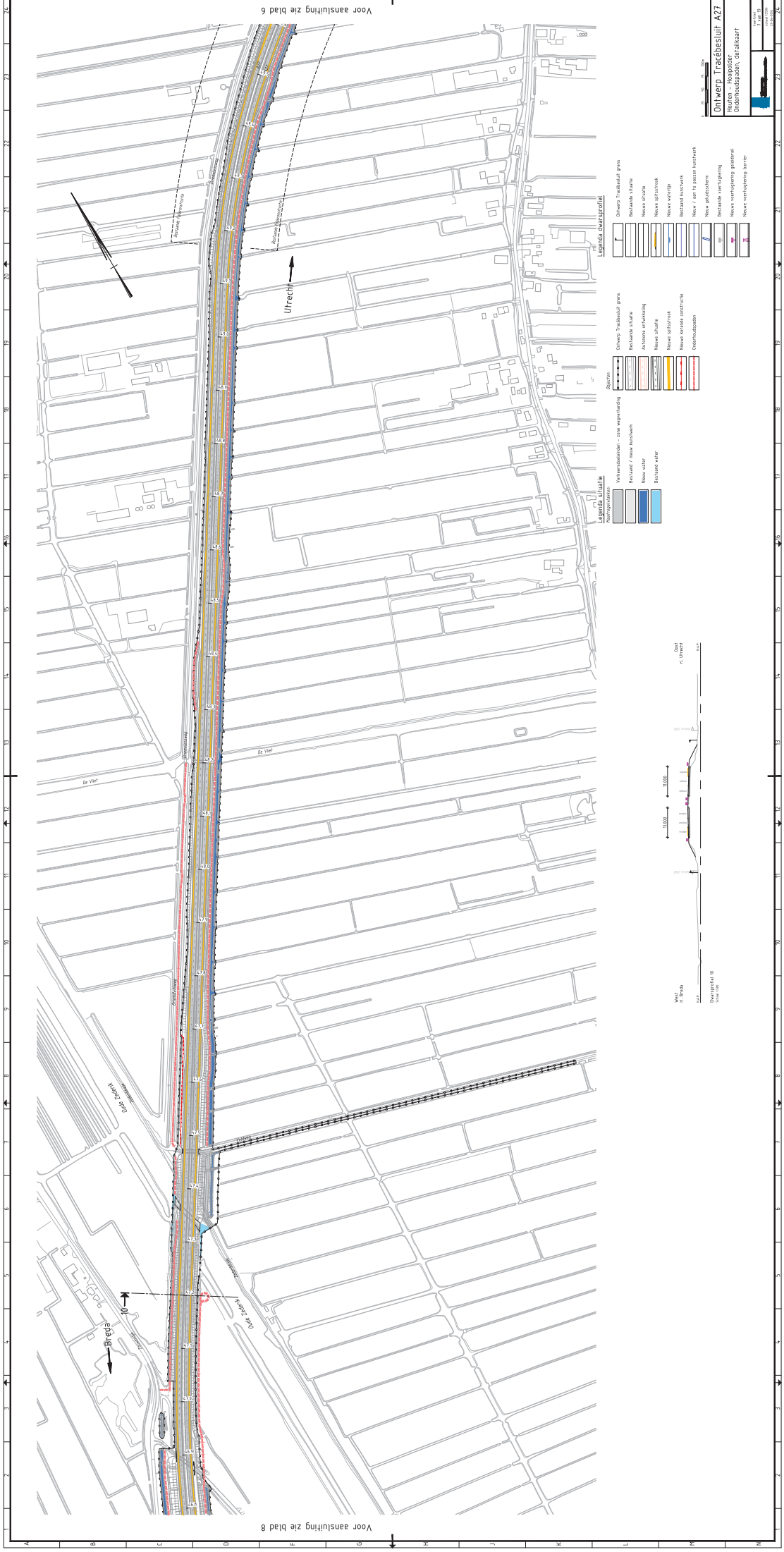
- Legenda oeverprofiel**
- Uwvrij Tracébesluit grun
 - Bestaande dijke
 - Nieuwe dijke
 - Nieuwe oeverwal
 - Nieuwe oeverwal met oeverbescherming
 - Nieuwe oeverwal met oeverbescherming en oeverversterking
 - Nieuwe oeverwal met oeverbescherming en oeverversterking en oeververhoging
 - Nieuwe oeverwal met oeverbescherming en oeverversterking en oeververhoging en oeververhoging
 - Nieuw oeverwal met oeverbescherming
 - Nieuw oeverwal met oeverbescherming en oeverversterking
 - Nieuw oeverwal met oeverbescherming en oeverversterking en oeververhoging
 - Nieuw oeverwal met oeverbescherming en oeverversterking en oeververhoging en oeververhoging

- Legenda situatie**
- Nieuw water
 - Nieuw water met oeverbescherming
 - Nieuw water met oeverbescherming en oeverversterking
 - Nieuw water met oeverbescherming en oeverversterking en oeververhoging
 - Nieuw water met oeverbescherming en oeverversterking en oeververhoging en oeververhoging
 - Nieuw water met oeverbescherming
 - Nieuw water met oeverbescherming en oeverversterking
 - Nieuw water met oeverbescherming en oeverversterking en oeververhoging
 - Nieuw water met oeverbescherming en oeverversterking en oeververhoging en oeververhoging



Ontwerp Tracébesluit A27
 Nieuw water met oeverbescherming
 Nieuw water met oeverbescherming en oeverversterking
 Nieuw water met oeverbescherming en oeverversterking en oeververhoging
 Nieuw water met oeverbescherming en oeverversterking en oeververhoging en oeververhoging

Maatstab 1:1000
 Datum 2010



Voor aansluiting zie blad 6

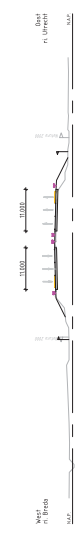
Voor aansluiting zie blad 8



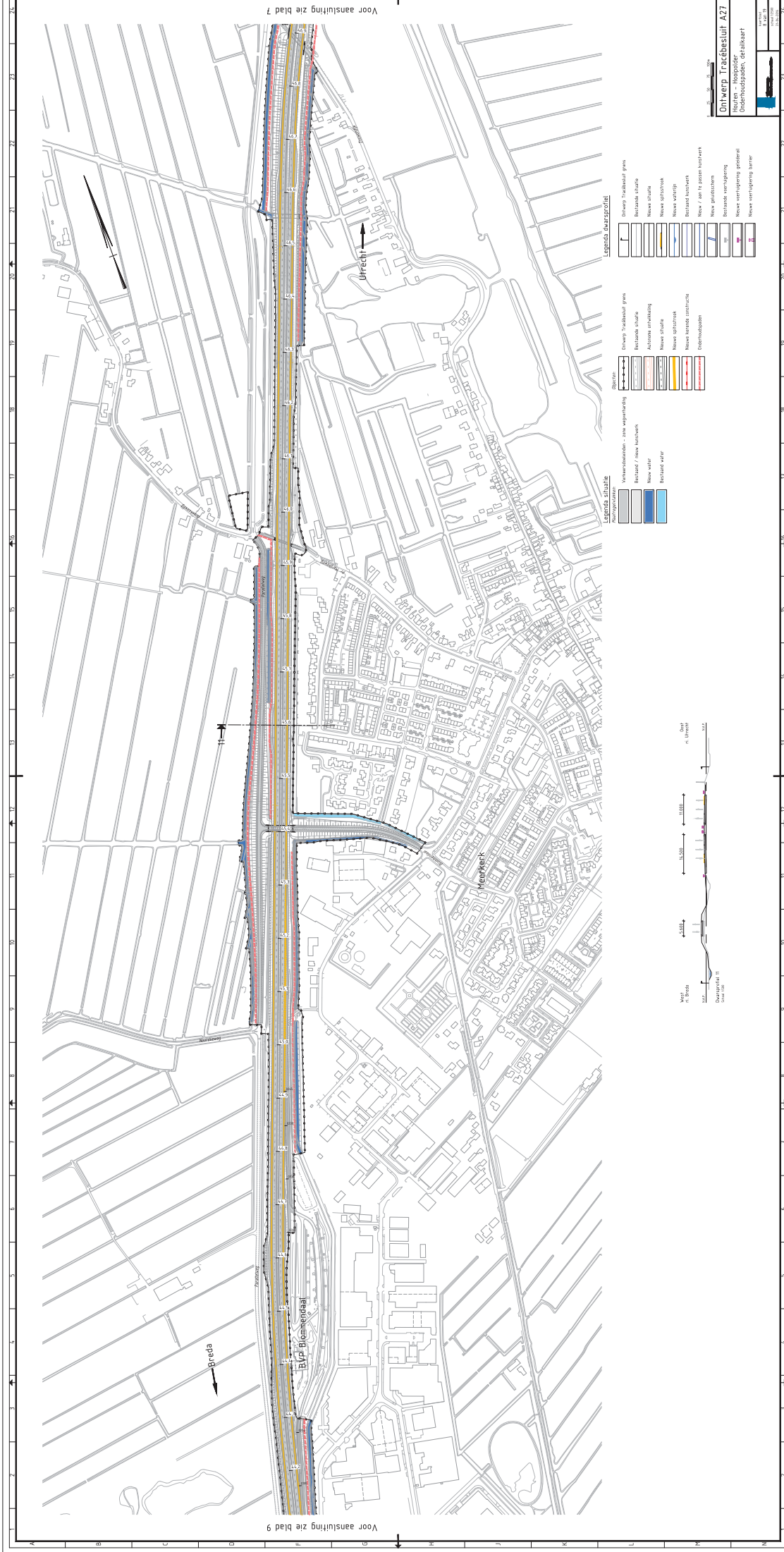
Utrecht

Breda

- Legend 1**
 - Overweg / Traveestuit gsm
 - Bestaande stads
 - Nieuwe stads
 - Nieuwe afsluitwerk
 - Nieuwe waterloop
 - Bestaand waterloop
 - Nieuw / aan te maken waterloop
 - Nieuw polderdeem
 - Bestaande oeverversterking
 - Nieuw oeverversterking
 - Nieuw oeverversterking polderdeem
 - Nieuw oeverversterking terrein
- Legend 2**
 - Overweg / Traveestuit gsm
 - Bestaande stads
 - Afsluitwerk oeverversterking
 - Nieuwe stads
 - Nieuwe afsluitwerk
 - Nieuwe terrein oeverversterking
 - Oeverversterking
- Legend 3**
 - Versterkingsplan - zone oeverversterking
 - Bestaand / nieuw waterloop
 - Nieuw water
 - Bestaand water



Uitwerp Traveestuit A27
Opdrachtgever: [naam]
Onderaansluiting: de llaaaf
3/1/2014



Voor aansluiting zie blad 9

Voor aansluiting zie blad 7

Legenda (overzichtsplan)

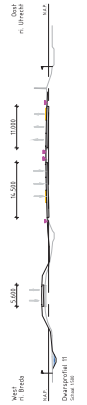
[Symbol]	Overweg / Toekomstige grins
[Symbol]	Bestaande staats
[Symbol]	Nieuwe staats
[Symbol]	Nieuwe afsluitrook
[Symbol]	Nieuwe waterloop
[Symbol]	Bestaand waterloop
[Symbol]	Nieuw / aan te maken waterloop
[Symbol]	Nieuw polderklein
[Symbol]	Bestaande oeververhoging
[Symbol]	Nieuwe oeververhoging (intermediair)
[Symbol]	Nieuwe oeververhoging (definitief)
[Symbol]	Nieuwe oeververhoging (barrage)

Legenda (detaillering)

[Symbol]	Overweg / Toekomstige grins
[Symbol]	Bestaande staats
[Symbol]	Aankomende oeververhoging
[Symbol]	Nieuwe staats
[Symbol]	Nieuwe afsluitrook
[Symbol]	Nieuwe bestaand constructie
[Symbol]	Overloopconstructie

Legenda (staats)

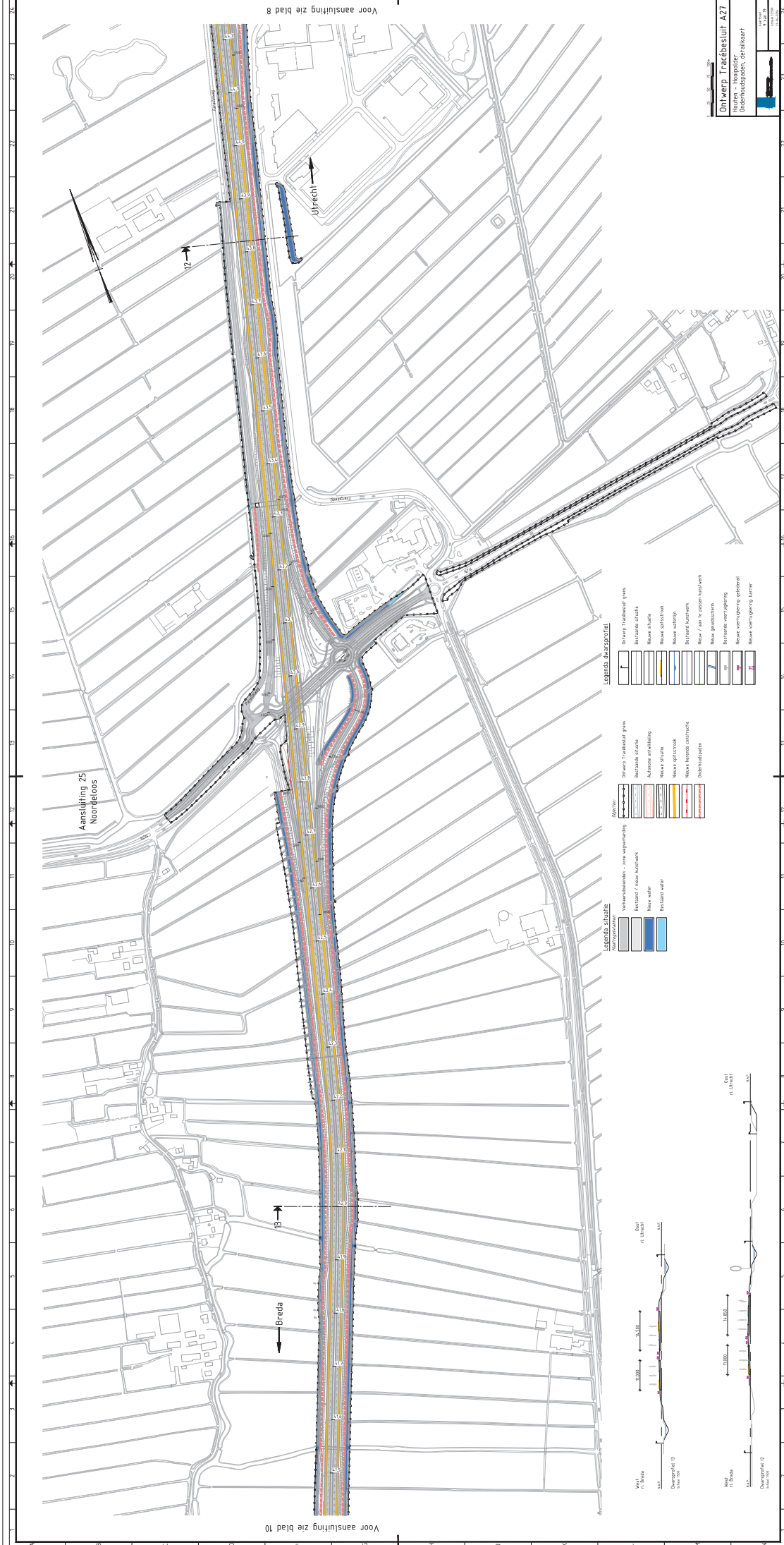
[Symbol]	Verrekenstaats - zone oeververhoging
[Symbol]	Bestaand / Nieuw waterloop
[Symbol]	Nieuw water
[Symbol]	Bestaand water



Ontwerp Trefbesluit A27
 Nieuwe oeververhoging (intermediair)
 Oeververhoging (definitief)



3:1000
 1:1000
 1:5000



Voor aansluiting zie blad 10

Voor aansluiting zie blad 8

Breda

Utrecht

Aansluiting 25
Noordtoegangs

Legenda overgrond

[Symbol]	Overleg Tracébesluit plan
[Symbol]	Bestaande situatie
[Symbol]	Nieuw tracé
[Symbol]	Nieuw oprijstrook
[Symbol]	Nieuw uitrijstrook
[Symbol]	Bestaand netwerk
[Symbol]	Nieuw / aan te passen netwerk
[Symbol]	Nieuw aansluiten
[Symbol]	Bestaande verrijping
[Symbol]	Nieuw verrijping algemeen
[Symbol]	Nieuw verrijping knooppunt

Legenda ondergrond


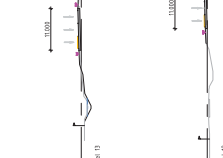
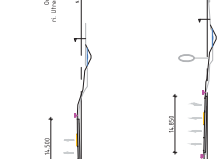
[Symbol]	Overleg Tracébesluit plan
[Symbol]	Bestaande situatie
[Symbol]	Nieuw tracé
[Symbol]	Nieuw oprijstrook
[Symbol]	Nieuw uitrijstrook
[Symbol]	Bestaand netwerk
[Symbol]	Nieuw / aan te passen netwerk
[Symbol]	Nieuw aansluiten
[Symbol]	Bestaande verrijping
[Symbol]	Nieuw verrijping algemeen
[Symbol]	Nieuw verrijping knooppunt

Legenda afwatering

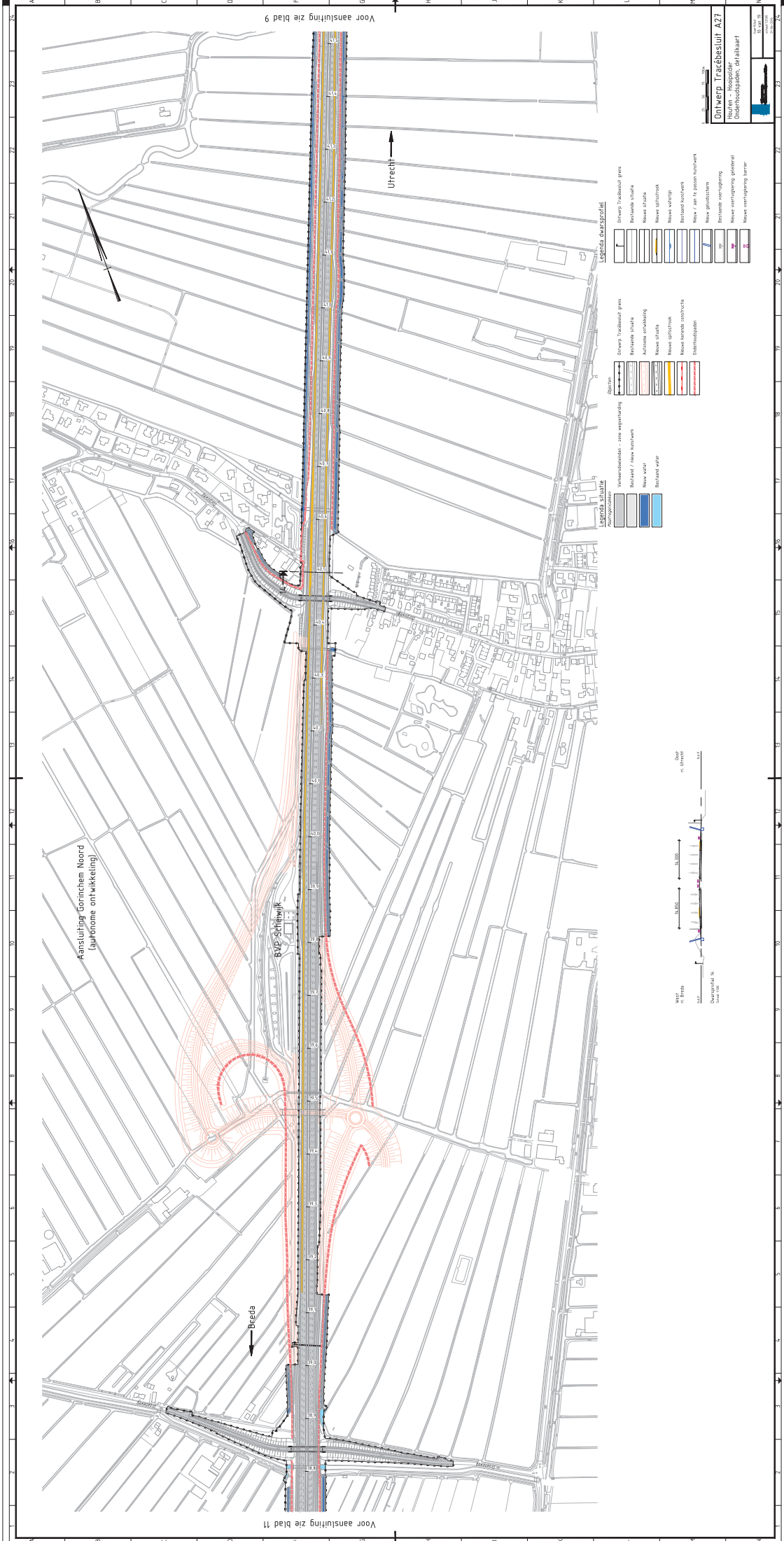
[Symbol]	Veranderingsvlak - zone verrijping
[Symbol]	Bestaand / nieuw netwerk
[Symbol]	Nieuw water
[Symbol]	Bestaand water

Legenda overgrond

[Symbol]	Overleg Tracébesluit plan
[Symbol]	Bestaande situatie
[Symbol]	Nieuw tracé
[Symbol]	Nieuw oprijstrook
[Symbol]	Nieuw uitrijstrook
[Symbol]	Bestaand netwerk
[Symbol]	Nieuw / aan te passen netwerk
[Symbol]	Nieuw aansluiten
[Symbol]	Bestaande verrijping
[Symbol]	Nieuw verrijping algemeen
[Symbol]	Nieuw verrijping knooppunt



Ontwerp Tracébesluit A27
 Ontwerp Tracébesluit
 Oudehoopdijk, de Haai
 1:25000
 3/2014



Voor aansluiting zie blad 11

Voor aansluiting zie blad 9

Aansluiting Gorinchem Noord
(autonome ontwikkeling)

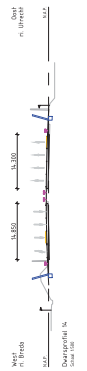
Beleda

Utrecht

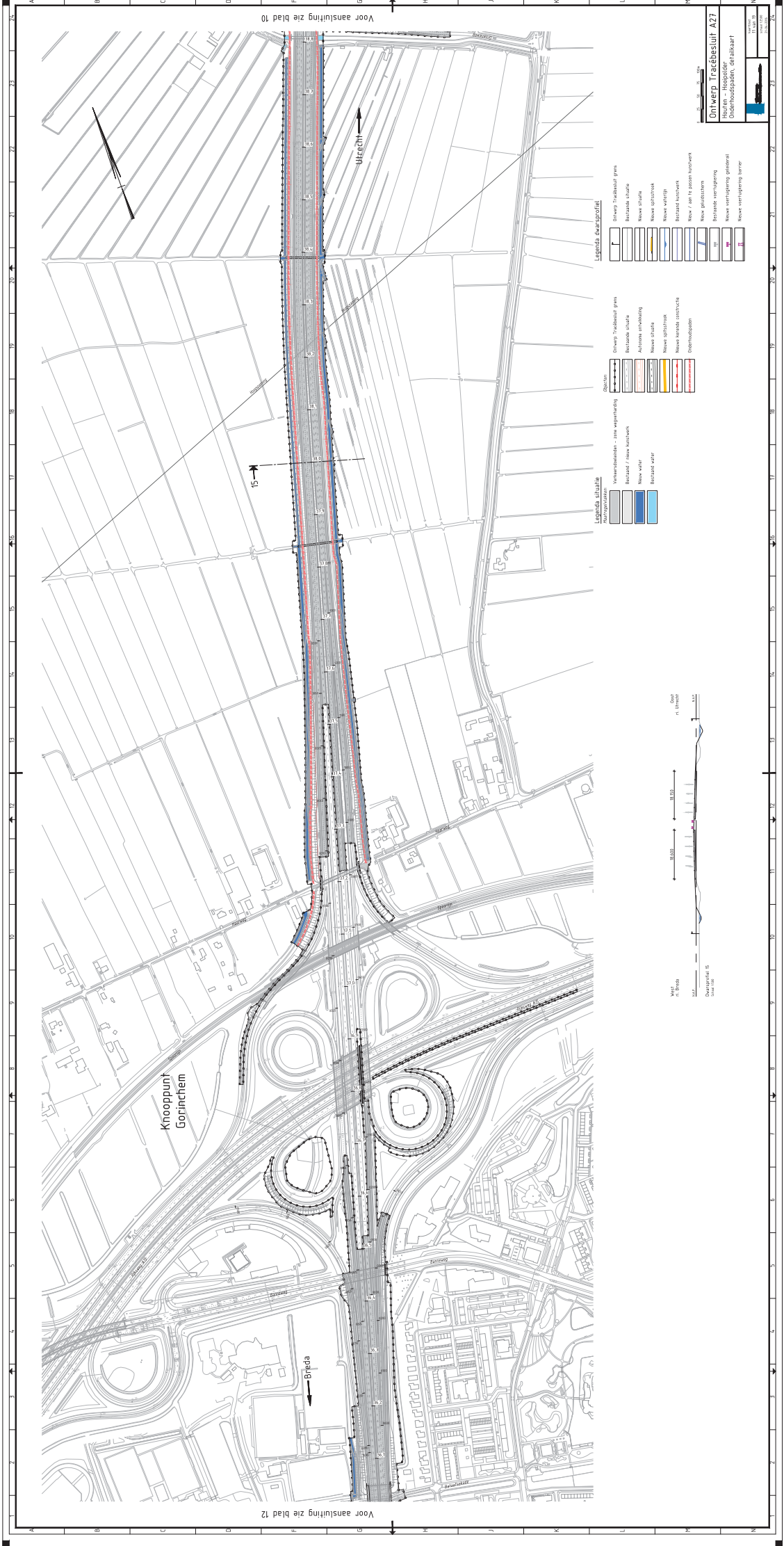
- Legenda overgroen**
- Overweg Traditieel groen
 - Bestaande struik
 - Nieuw struik
 - Nieuw grasstrook
 - Nieuw waterloop
 - Bestaand bosveld
 - Nieuw / ook te planten bosveld
 - Nieuw plantsoen
 - Bestaande verplanting
 - Nieuw verplanting plantsoen
 - Nieuw verplanting terrein

- Overweg**
- Overweg Traditieel groen
 - Bestaande struik
 - Autonome ontwikkeling
 - Nieuw struik
 - Nieuw grasstrook
 - Nieuw terrein constructie
 - Groenstrook

- Legenda silhouet**
- overweg**
- Vermeesterplan - zone verplanting
 - Bestaand / nieuw water
 - Nieuw water
 - Bestaand water

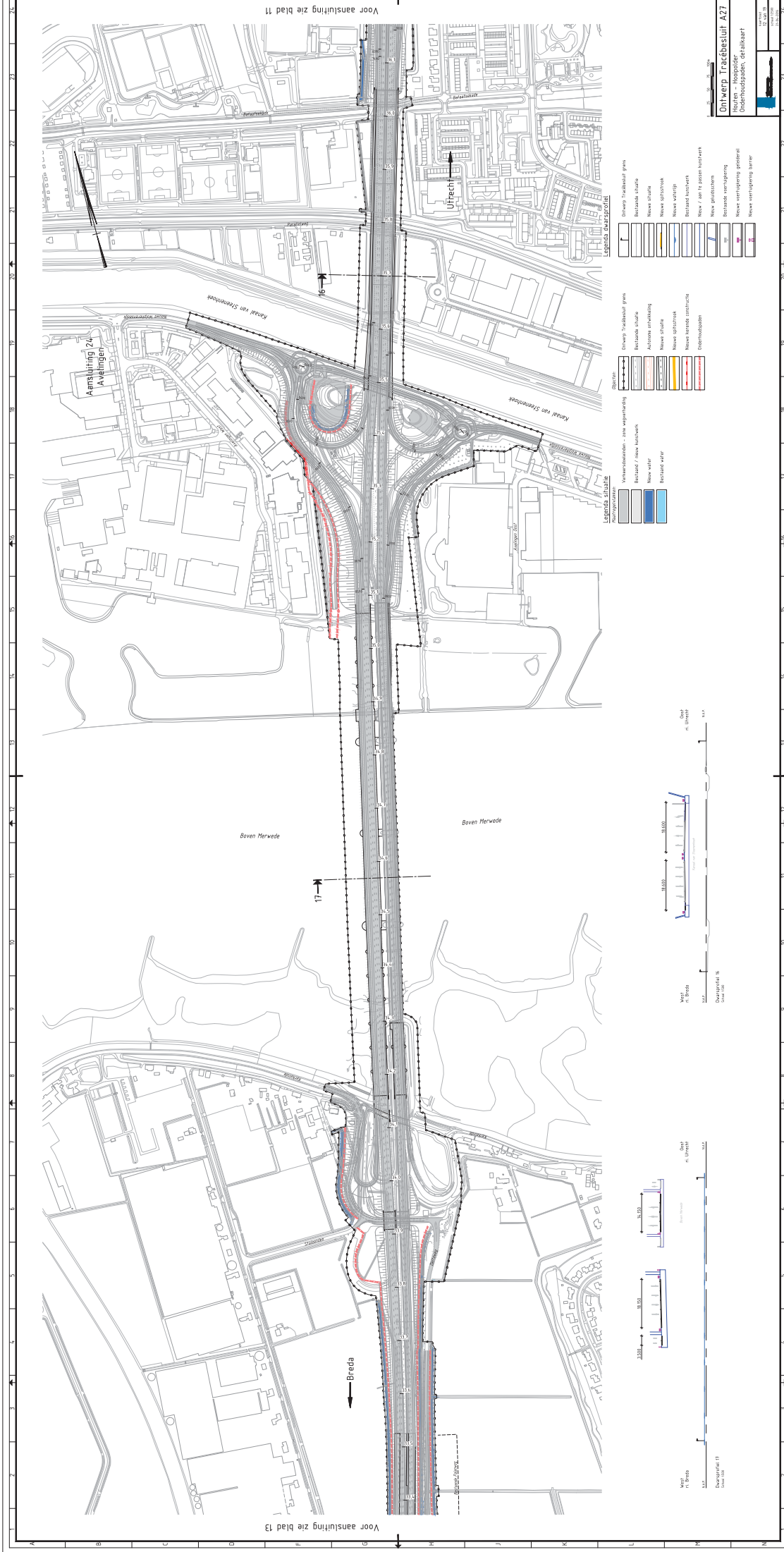


Ontwerp Tracébesluit A27
 Nieuw tracé van de A27
 Oudebaan, de Huislaar
 Oudebaan, de Huislaar



- Legenda aandragprofiel**
- Gravel / Tracébesluit grm
 - Bestaande staats
 - Nieuwe staats
 - Nieuwe afschot
 - Nieuwe afschot
 - Bestaand houtwerk
 - Nieuw / oud h. beton houtwerk
 - Nieuw beton
 - Bestaand verrijping
 - Nieuw verrijping pleister
 - Nieuw verrijping beton
- Legenda situatie**
- Verrekenbare - zone verrijping
 - Bestaand / nieuw houtwerk
 - Nieuw water
 - Bestaand water
- Legenda**
- Gravel / Tracébesluit grm
 - Bestaande staats
 - Afschot inrichting
 - Nieuwe staats
 - Nieuwe afschot
 - Nieuw beton constructie
 - Overloopzone





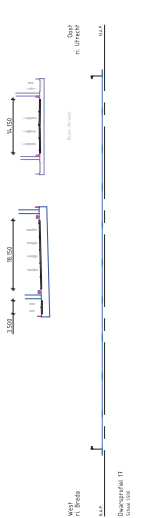
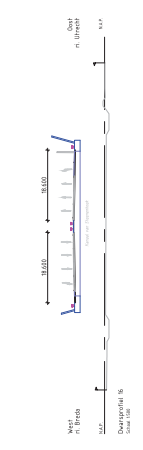
Voor aansluiting zie blad 13

Voor aansluiting zie blad 11

- Legenda Overstroomings**
- Overstroomingsgrens
 - Bestaande situatie
 - Nieuwe situatie
 - Nieuwe afsluitrook
 - Nieuwe afsluitrook
 - Bestaand houtwerk
 - Nieuw / ook te maken houtwerk
 - Nieuw gemaalstroom
 - Bestaande verhoging polderwater
 - Nieuwe verhoging polderwater
 - Oude bodenprofiel, getalibaar
 - Nieuwe verhoging binnenv

- Legenda Stadsdele**
- Vermeerdereinde - zone verandering
 - Bestaand / nieuw houtwerk
 - Nieuw water
 - Bestaand water

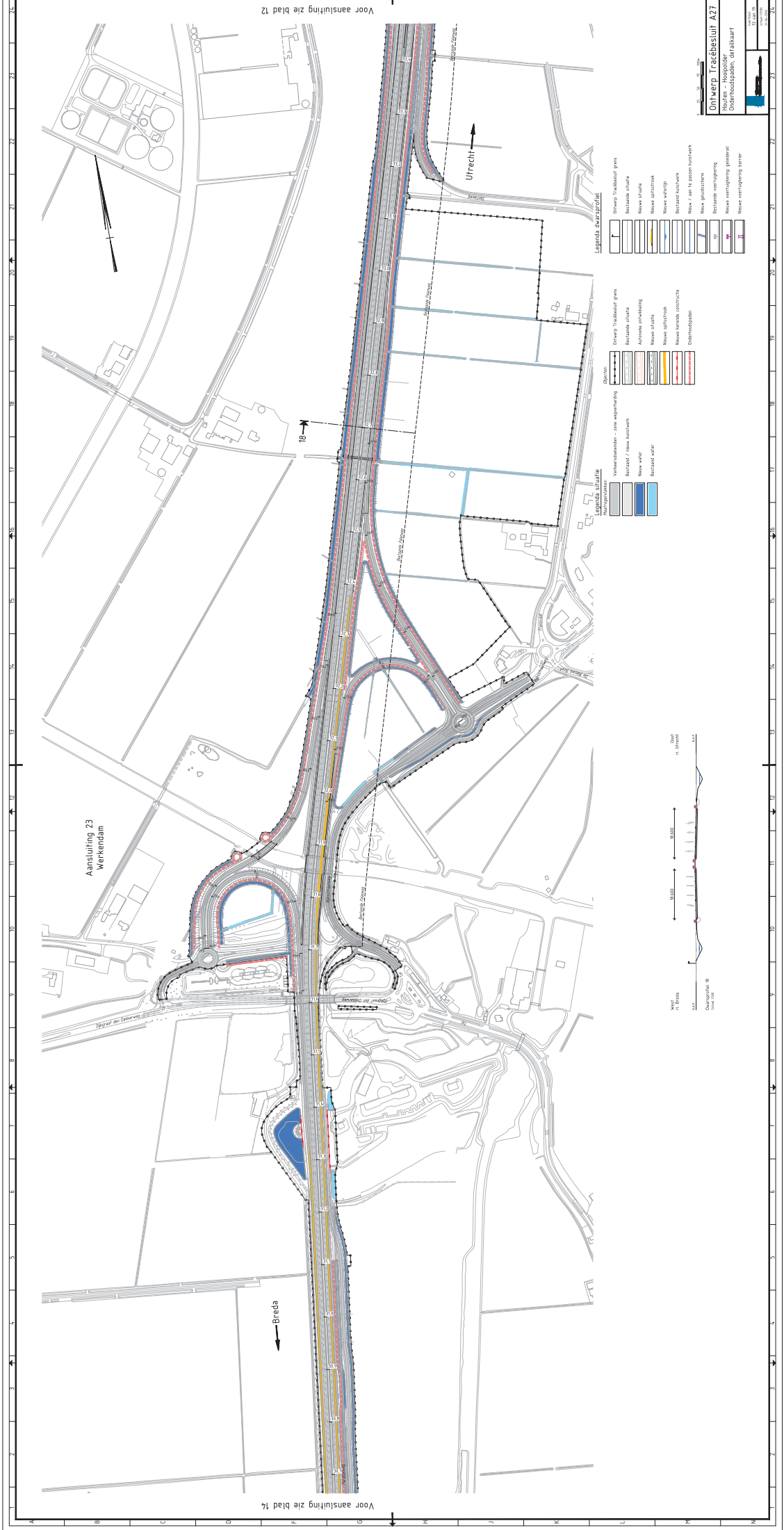
- Legenda Overstroomings**
- Overstroomingsgrens
 - Bestaande situatie
 - Nieuwe situatie
 - Nieuwe afsluitrook
 - Nieuwe afsluitrook
 - Bestaand houtwerk
 - Nieuw / ook te maken houtwerk
 - Nieuw gemaalstroom
 - Bestaande verhoging polderwater
 - Nieuwe verhoging polderwater
 - Oude bodenprofiel, getalibaar
 - Nieuwe verhoging binnenv



Ontwerp: Tracébesluit A27

Nieuwe verhoging polderwater
Oude bodenprofiel, getalibaar
Nieuwe verhoging binnenv

1:1000
12-10-2010
1:1000
12-10-2010



Voor aansluiting zie blad 14

Voor aansluiting zie blad 12

Aansluiting 23
Werkendam

Breda

Utrecht

Legenda overloopprofiel

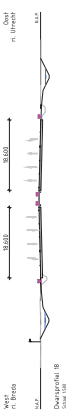
[Symbol]	Overloop Tracébesluit grins
[Symbol]	Bereikbaarheids
[Symbol]	Nieuwe situatie
[Symbol]	Nieuwe afsluitstrook
[Symbol]	Nieuwe afsluitstrook
[Symbol]	Bereikbaarheids
[Symbol]	Nieuw / ook te maken constructie
[Symbol]	Nieuw constructie
[Symbol]	Bereikbaarheids
[Symbol]	Nieuw verhogingsprofiel
[Symbol]	Nieuw verhogingsprofiel
[Symbol]	Nieuw verhogingsprofiel

Legenda situatie

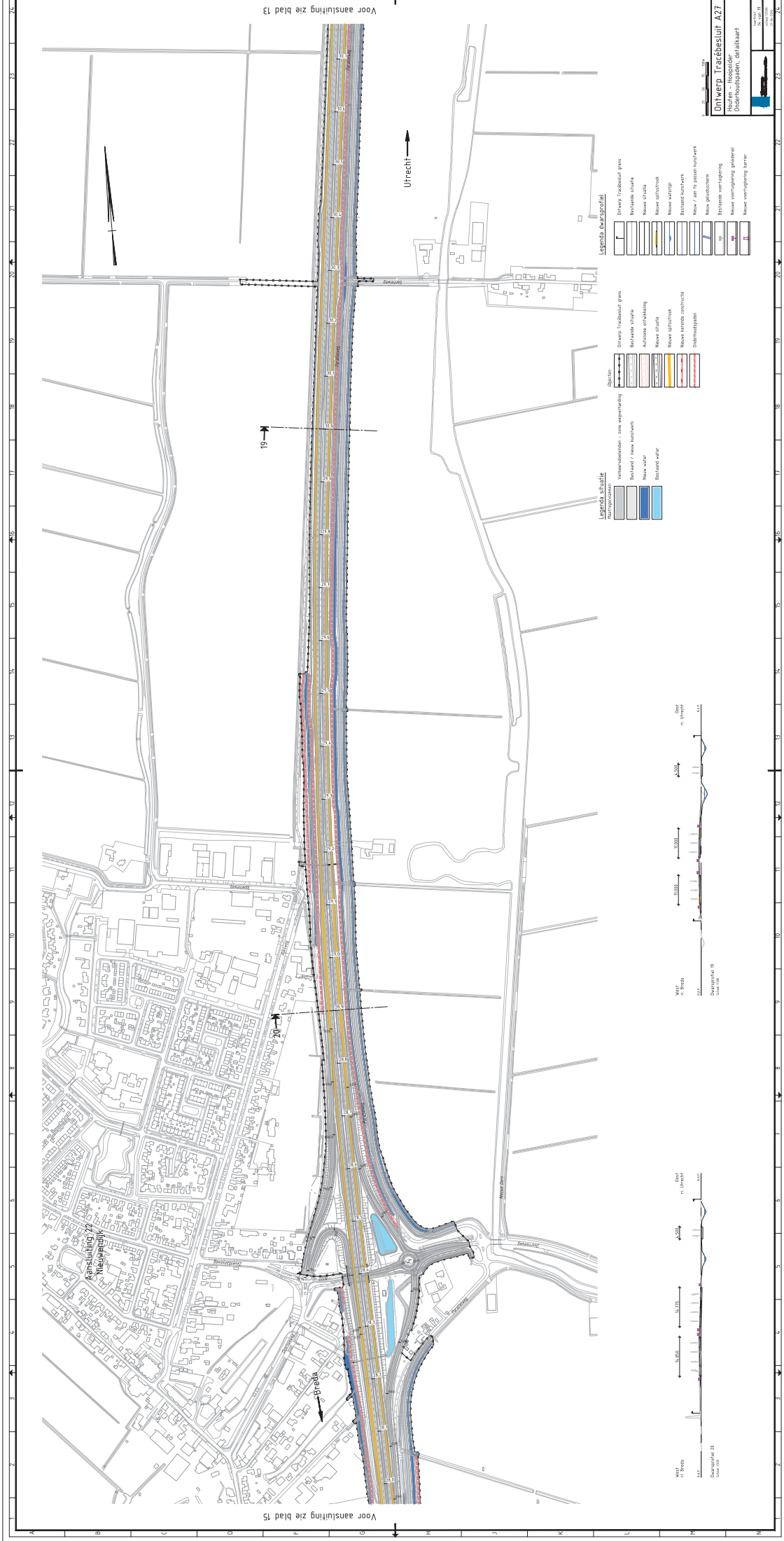
[Symbol]	Overloop Tracébesluit grins
[Symbol]	Bereikbaarheids
[Symbol]	Afsluitstrook
[Symbol]	Nieuwe situatie
[Symbol]	Nieuwe afsluitstrook
[Symbol]	Nieuwe bereikbaarheids
[Symbol]	Overloopprofiel

Legenda situatie

[Symbol]	Verhoogingsprofiel - zone verhogingsprofiel
[Symbol]	Bereikbaarheids / Nieuw constructie
[Symbol]	Nieuw water
[Symbol]	Bereikbaarheids water



Ontwerp Tracébesluit A27
 Ontwerp Tracébesluit A27
 Oudebaan, de llaar
 1:1000
 11/06/08



Voor aansluiting zie blad 13

Voor aansluiting zie blad 15

Utrecht →

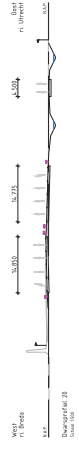
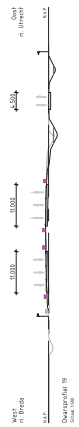
19 →

15 →

- Legenda overgroenheid**
- Overweg Traditieel groen
 - Bestaande struik
 - Nieuwe struik
 - Nieuwe struikstrook
 - Nieuwe waterrijp
 - Bestaand bosveld
 - Nieuw / op te zetten bosveld
 - Nieuw gebiedsplan
 - Bestaande ontgroening
 - Nieuwe ontgroening gebiedsplan
 - Nieuwe ontgroening gebiedsplan
 - Nieuwe ontgroening terrein

- Overweg**
- Overweg Traditieel groen
 - Bestaande struik
 - Aankomende ontgroening
 - Nieuwe struik
 - Nieuwe struikstrook
 - Nieuwe terreinstructuur
 - Ontgroening

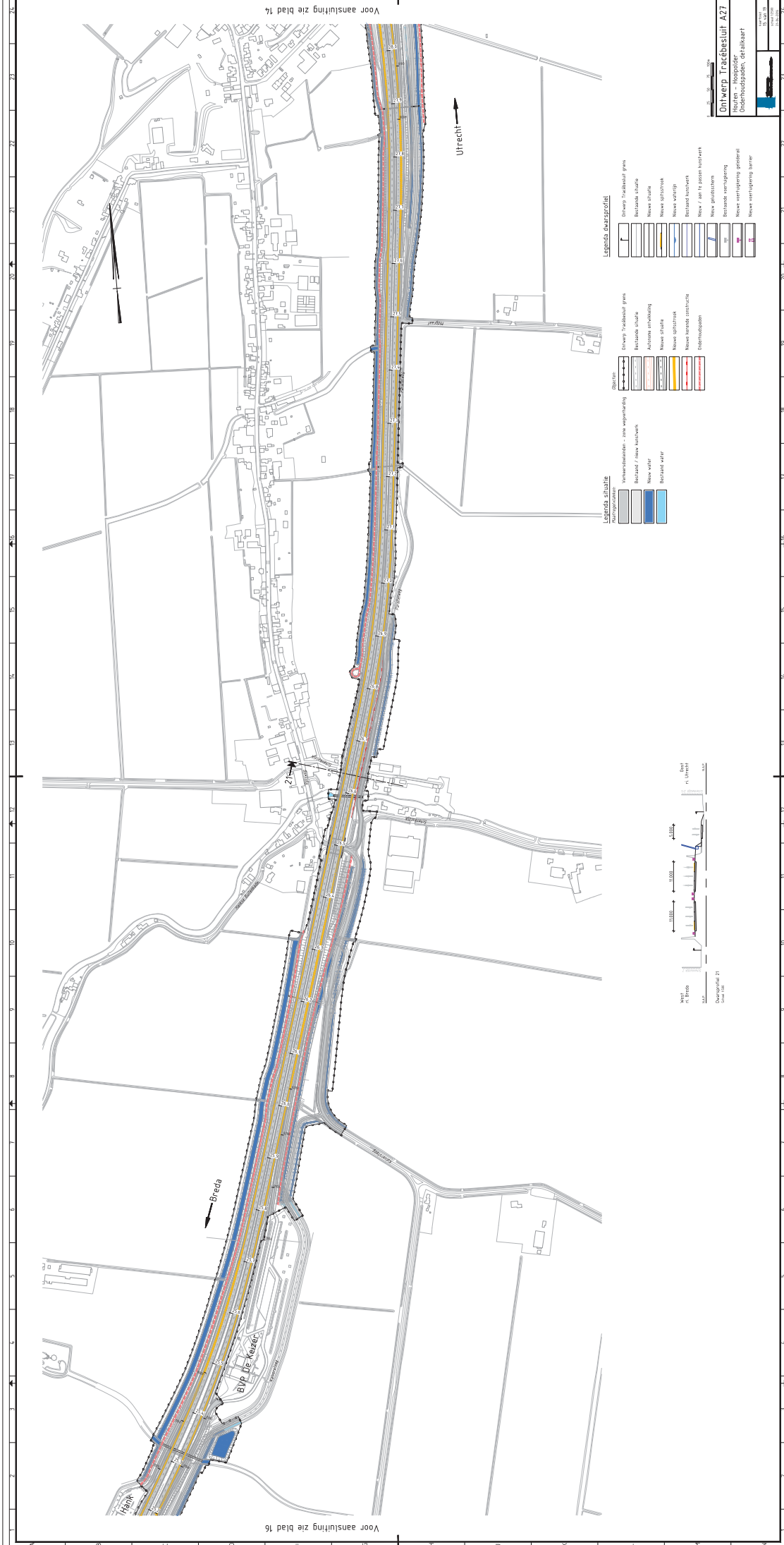
- Legenda siltstade**
- Vermeerdereiland - zone verplanting
 - Bestaand / nieuw waterwerk
 - Nieuw water
 - Bestaand water



Ontwerp Tracébesluit A27

Nieuw gebiedsplan
 Ontgroening gebiedsplan
 Ontgroening terrein

1:1000
 1:1000
 1:1000



Ontwerp Tracébesluit A27
 Nieuw tracé van de A27
 Oudeboezemingen, detailaart

1:500
 15.000
 10.000
 5.000

Legenda situatie
 Aanpakplan

- Vernieuwingsplan - zone verplaatsing
- Bestand / nieuw kolkwerk
- Nieuw water
- Bestand water

Legenda overloopprofiel

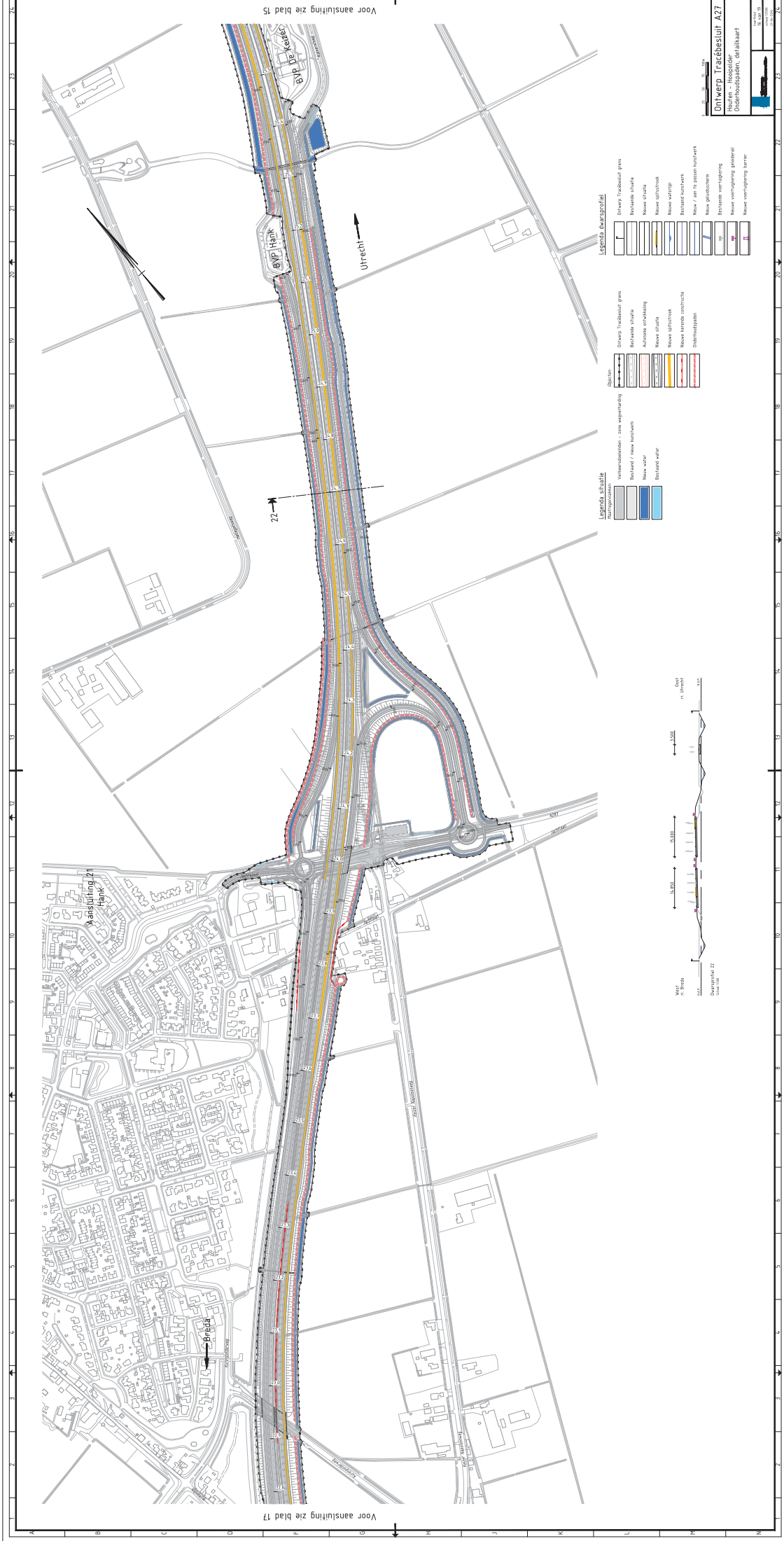
- Overloop Tracébesluit grins
- Bestand situatie
- Nieuwe situatie
- Nieuwe afsluitrook
- Nieuwe waterrijp
- Bestand waterrijp
- Nieuw / oud 1:2, 2:1, 3:1, 4:1, 5:1, 6:1, 7:1, 8:1, 9:1, 10:1
- Nieuw gemaal/steen
- Bestand oeververhoging
- Nieuwe oeververhoging (nieuwe)
- Nieuwe oeververhoging (oud)

Overloop

- Overloop Tracébesluit grins
- Bestand situatie
- Afsluitrook inrichting
- Nieuwe situatie
- Nieuwe afsluitrook
- Nieuwe bestands constructie
- Overloopbevoegd




Overloop A27
 Detailaart
 1:500



Voor aansluiting zie blad 17

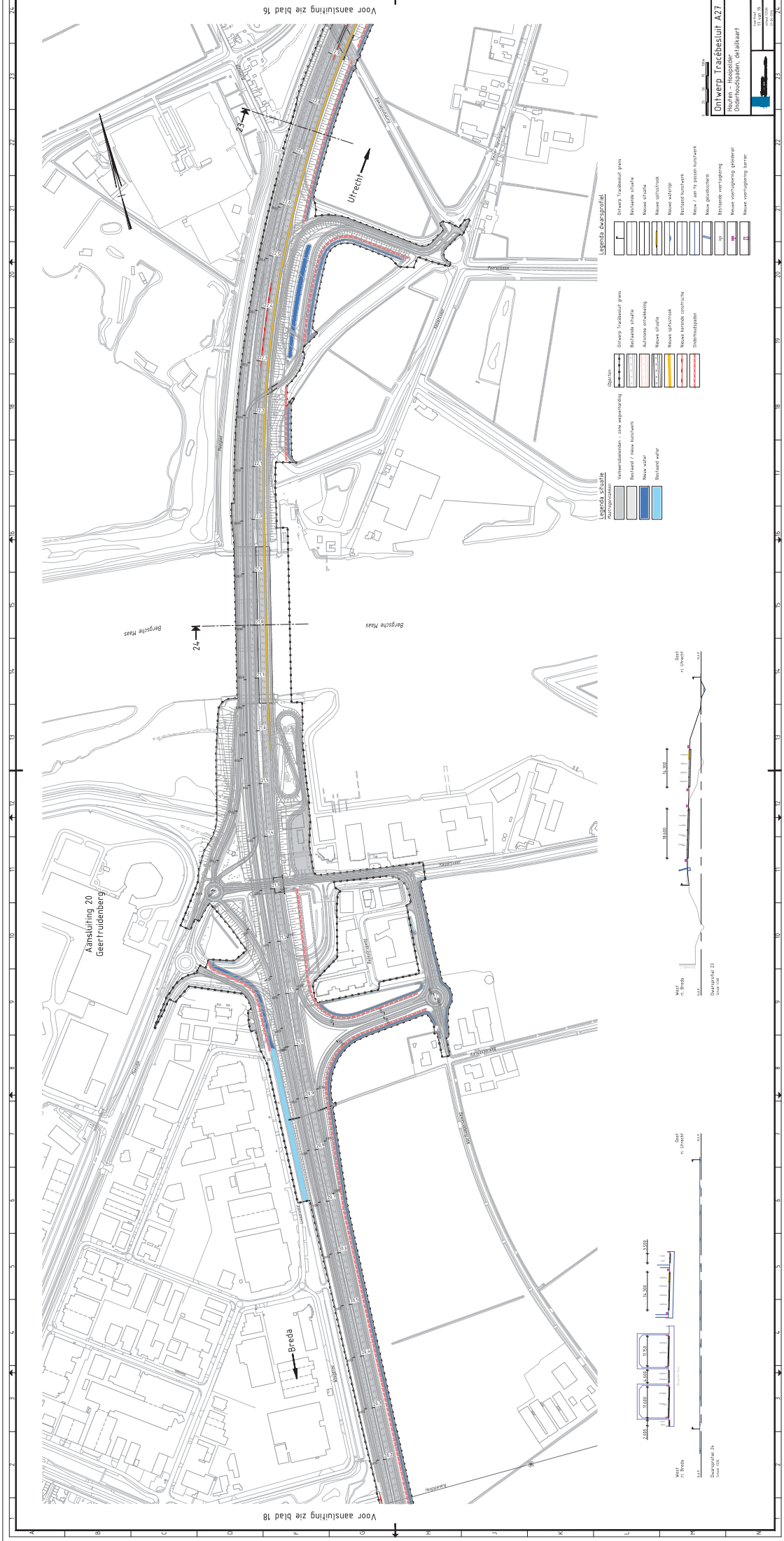
Voor aansluiting zie blad 15

- Legenda situatie**
- Vernieuwde/ - toe verharding
 - Beleids / nieuw kalkwerk
 - Nieuw water
 - Beleids water
- Legenda draagprofiel**
- Overweg / Tracébeleggras
 - Beleids steek
 - Nieuw steek
 - Nieuw afsluitrook
 - Nieuw waterloop
 - Beleids waterloop
 - Nieuw / aan te maken waterloop
 - Nieuw gemaal
 - Beleids ontgraving
 - Nieuw verhoging pleister
 - Beleids verhoging pleister
 - Nieuw verhoging barier



Ontwerp Tracébesluit A27
 Ontwerp van de tracébesluit A27
 Oudeboordijk, de llaar

1:1000
 1:1000
 1:1000



Voor aansluiting zie blad 18

Voor aansluiting zie blad 16

Aansluiting 20
Geertruidenberg

Breda

Utrecht

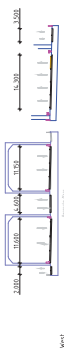
Bergsche Maas

Bergsche Maas

- Legenda: Overstapingsprofiel**
- Overweg Toekomstig grins
 - Bestaande staats
 - Nieuwe staats
 - Nieuwe afsluitstrook
 - Nieuwe afsluitstrook
 - Bestaand boortroch
 - Nieuw / ook te maken boortroch
 - Nieuw boortroch
 - Bestaande overweging
 - Nieuwe overweging (nieuwe)
 - Nieuwe overweging (bruggen)

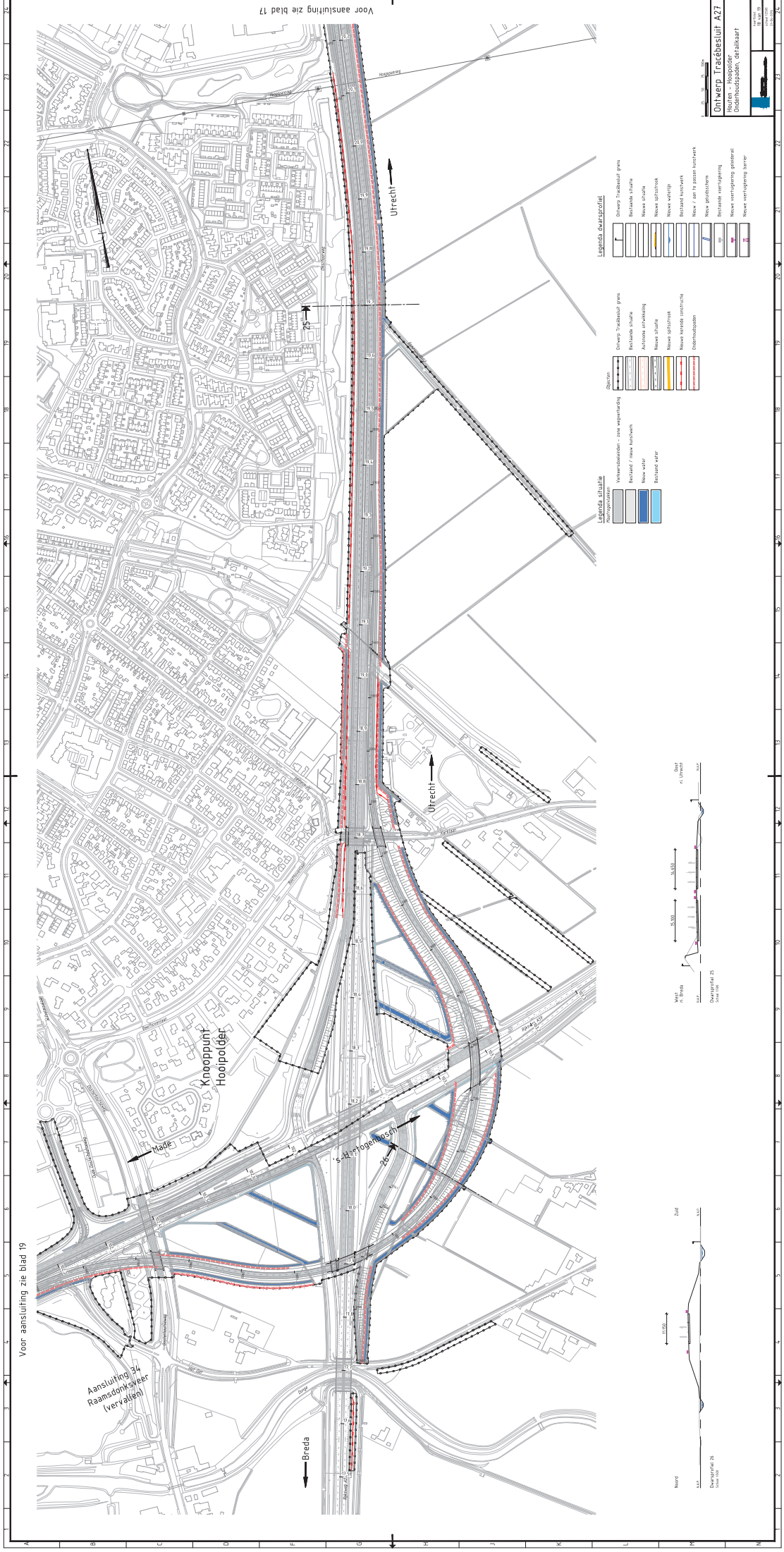
- Legenda: Situatie**
- Overweg Toekomstig grins
 - Bestaande staats
 - Afsluiting inrichting
 - Nieuwe staats
 - Nieuwe afsluitstrook
 - Nieuwe boortroch constructie
 - Overstapingsprofiel

- Legenda: Situatie**
- Verkeerswaaier - zone verandering
 - Bestaand / nieuw taludwal
 - Nieuw water
 - Bestaand water



Ontwerp: Trajectbesluit A27
 Nieuw ontwerp van de afsluiting
 Oude afsluiting, de afsluiting





Voor aansluiting zie blad 19

Voor aansluiting zie blad 17

Breda

Utrecht

Knooppunt Hoopolder

Wade

Aansluiting 24 Raamsdonksveer (vervallen)

Scherflogensch

Legenda silhouetten

Legenda overgangsfase

Legenda overgangsfase

Legenda overgangsfase

Legenda overgangsfase

Legenda overgangsfase

Legenda overgangsfase

Legenda overgangsfase

Legenda overgangsfase

Legenda overgangsfase

Legenda overgangsfase

Legenda overgangsfase

Legenda overgangsfase

Legenda overgangsfase

Legenda overgangsfase

Legenda overgangsfase

Legenda overgangsfase

Legenda overgangsfase

Legenda overgangsfase

Legenda overgangsfase

Legenda overgangsfase

Legenda overgangsfase

Legenda overgangsfase

Legenda overgangsfase

Legenda overgangsfase

Legenda overgangsfase

Legenda overgangsfase

Legenda overgangsfase

Legenda overgangsfase

Legenda overgangsfase

Legenda overgangsfase

Legenda overgangsfase

Legenda overgangsfase

Legenda overgangsfase

Legenda overgangsfase

Legenda overgangsfase

Legenda overgangsfase

Legenda overgangsfase

Legenda overgangsfase

Legenda overgangsfase

Legenda overgangsfase

Legenda overgangsfase

Legenda overgangsfase

Legenda overgangsfase

Legenda overgangsfase

Legenda overgangsfase

Legenda overgangsfase

Legenda overgangsfase

Utrecht

Breda

Utrecht

Breda

Utrecht

Breda

Utrecht

Breda

Utrecht

Breda

Utrecht

Breda

Utrecht

Breda

Utrecht

Breda

Utrecht

Breda

Utrecht

Breda

Utrecht

Breda

Utrecht

Breda

Utrecht

Breda

Utrecht

Breda

Utrecht

Breda

Utrecht

Breda

Utrecht

Breda

Utrecht

Breda

Utrecht

Breda

Utrecht

Breda

Utrecht

Breda

Utrecht

Breda

Utrecht

Breda

Utrecht

Breda

Utrecht

Breda

Utrecht

Breda

Utrecht

Breda

Utrecht

Breda

Utrecht

Breda

Utrecht

Breda

Utrecht

Breda

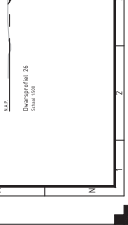
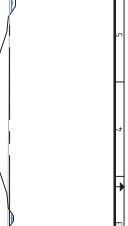

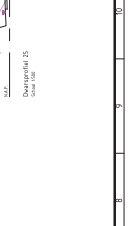
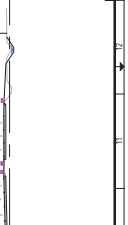

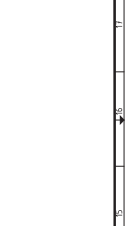
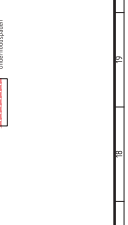
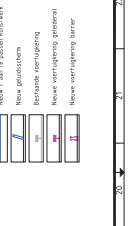
Utrecht

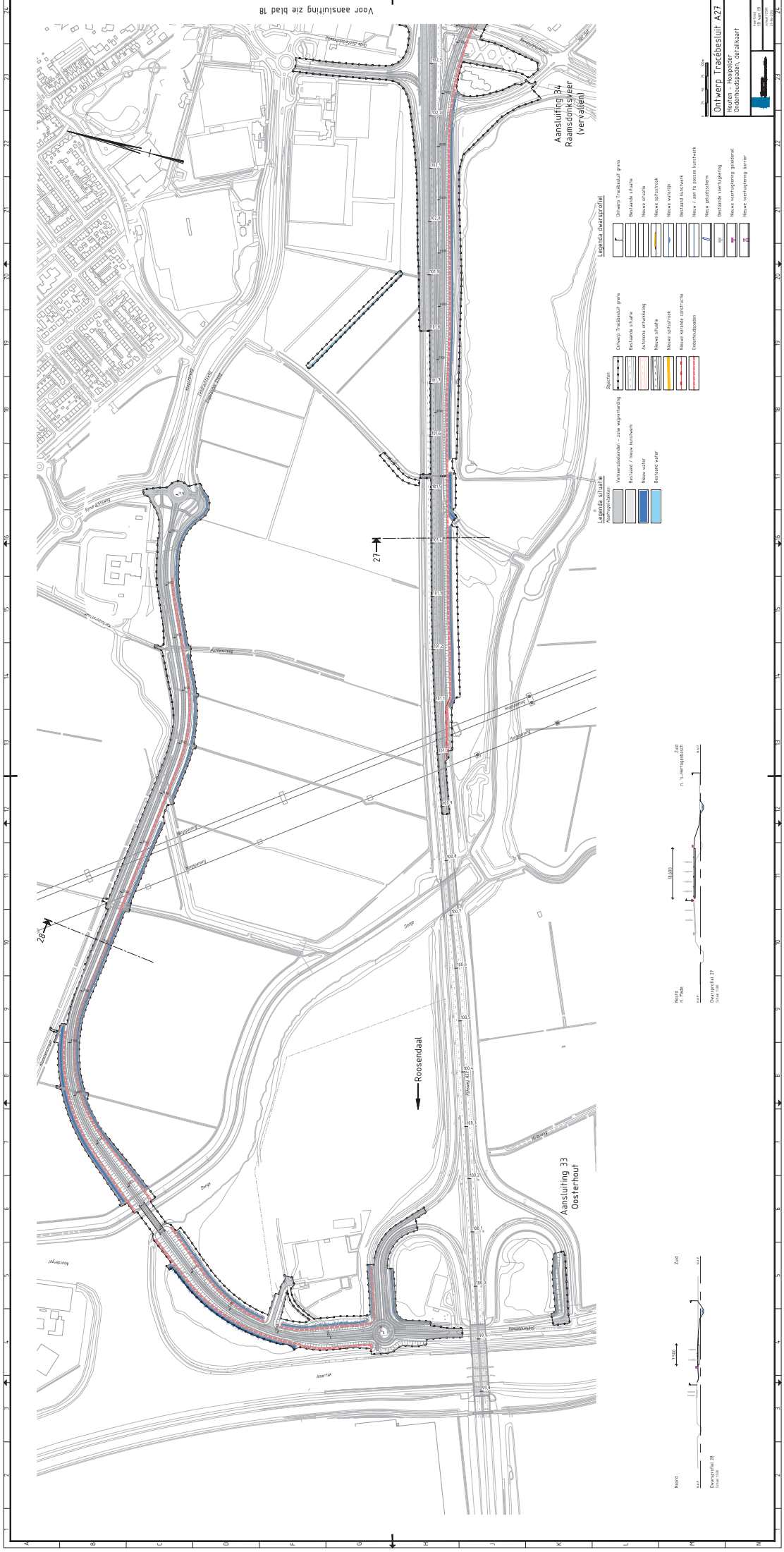
Breda

Utrecht

Breda

Ontwerp Tracébesluit A27
 Nieuw tracé met
 Oudebaanplan, detailaart





Voor aansluiting zie blad 18

Aansluiting 34
Raamsdonsveer
(verrijden)

Aansluiting 33
Oosterhout

Rosendaal

28

27

N
1
2
3
4
5
6
7
8
9
10
11
12
13
14
15
16
17
18
19
20
21
22
23
24
25
26
27
28
29
30
31
32
33
34
35
36
37
38
39
40
41
42
43
44
45
46
47
48
49
50
51
52
53
54
55
56
57
58
59
60
61
62
63
64
65
66
67
68
69
70
71
72
73
74
75
76
77
78
79
80
81
82
83
84
85
86
87
88
89
90
91
92
93
94
95
96
97
98
99
100

1
2
3
4
5
6
7
8
9
10
11
12
13
14
15
16
17
18
19
20
21
22
23
24
25
26
27
28
29
30
31
32
33
34
35
36
37
38
39
40
41
42
43
44
45
46
47
48
49
50
51
52
53
54
55
56
57
58
59
60
61
62
63
64
65
66
67
68
69
70
71
72
73
74
75
76
77
78
79
80
81
82
83
84
85
86
87
88
89
90
91
92
93
94
95
96
97
98
99
100

1
2
3
4
5
6
7
8
9
10
11
12
13
14
15
16
17
18
19
20
21
22
23
24
25
26
27
28
29
30
31
32
33
34
35
36
37
38
39
40
41
42
43
44
45
46
47
48
49
50
51
52
53
54
55
56
57
58
59
60
61
62
63
64
65
66
67
68
69
70
71
72
73
74
75
76
77
78
79
80
81
82
83
84
85
86
87
88
89
90
91
92
93
94
95
96
97
98
99
100

1
2
3
4
5
6
7
8
9
10
11
12
13
14
15
16
17
18
19
20
21
22
23
24
25
26
27
28
29
30
31
32
33
34
35
36
37
38
39
40
41
42
43
44
45
46
47
48
49
50
51
52
53
54
55
56
57
58
59
60
61
62
63
64
65
66
67
68
69
70
71
72
73
74
75
76
77
78
79
80
81
82
83
84
85
86
87
88
89
90
91
92
93
94
95
96
97
98
99
100

- Legenda situatie**
- Vervangingsvlak - zone verbetering
 - Beleids- / nieuw tracé
 - Nieuw water
 - Beleids water

- Legenda**
- Graven / Traanloop grins
 - Beleids stak
 - Nieuw stak
 - Nieuw afsluitrak
 - Nieuw walsteep
 - Beleids walsteep
 - Nieuw / oud h. p. aan walsteep
 - Nieuw peilstrook
 - Beleids oeververhoging
 - Nieuw oeververhoging piniel
 - Oudeoeververhoging, detailaaf
 - Nieuw oeververhoging barier

- Legenda**
- Graven / Traanloop grins
 - Beleids stak
 - Afsluiting omkering
 - Nieuw stak
 - Nieuw afsluitrak
 - Nieuw h. p. aan walsteep
 - Oeververhoging



Ontwerp: Traanbesluit A27
 Nieuw oeververhoging
 Oudeoeververhoging, detailaaf

28
 27
 26
 25
 24
 23
 22
 21
 20
 19
 18
 17
 16
 15
 14
 13
 12
 11
 10
 9
 8
 7
 6
 5
 4
 3
 2
 1

28
 27
 26
 25
 24
 23
 22
 21
 20
 19
 18
 17
 16
 15
 14
 13
 12
 11
 10
 9
 8
 7
 6
 5
 4
 3
 2
 1

28
 27
 26
 25
 24
 23
 22
 21
 20
 19
 18
 17
 16
 15
 14
 13
 12
 11
 10
 9
 8
 7
 6
 5
 4
 3
 2
 1