

**Legenda**

- Onderzoeksgebieden autonome sanering
- Rijksweg

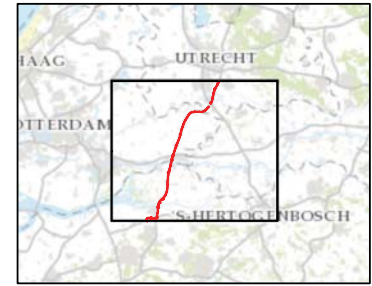
Datum: 08-04-2016  
 Formaat: A3 liggend  
 Schaal: 1:140.000

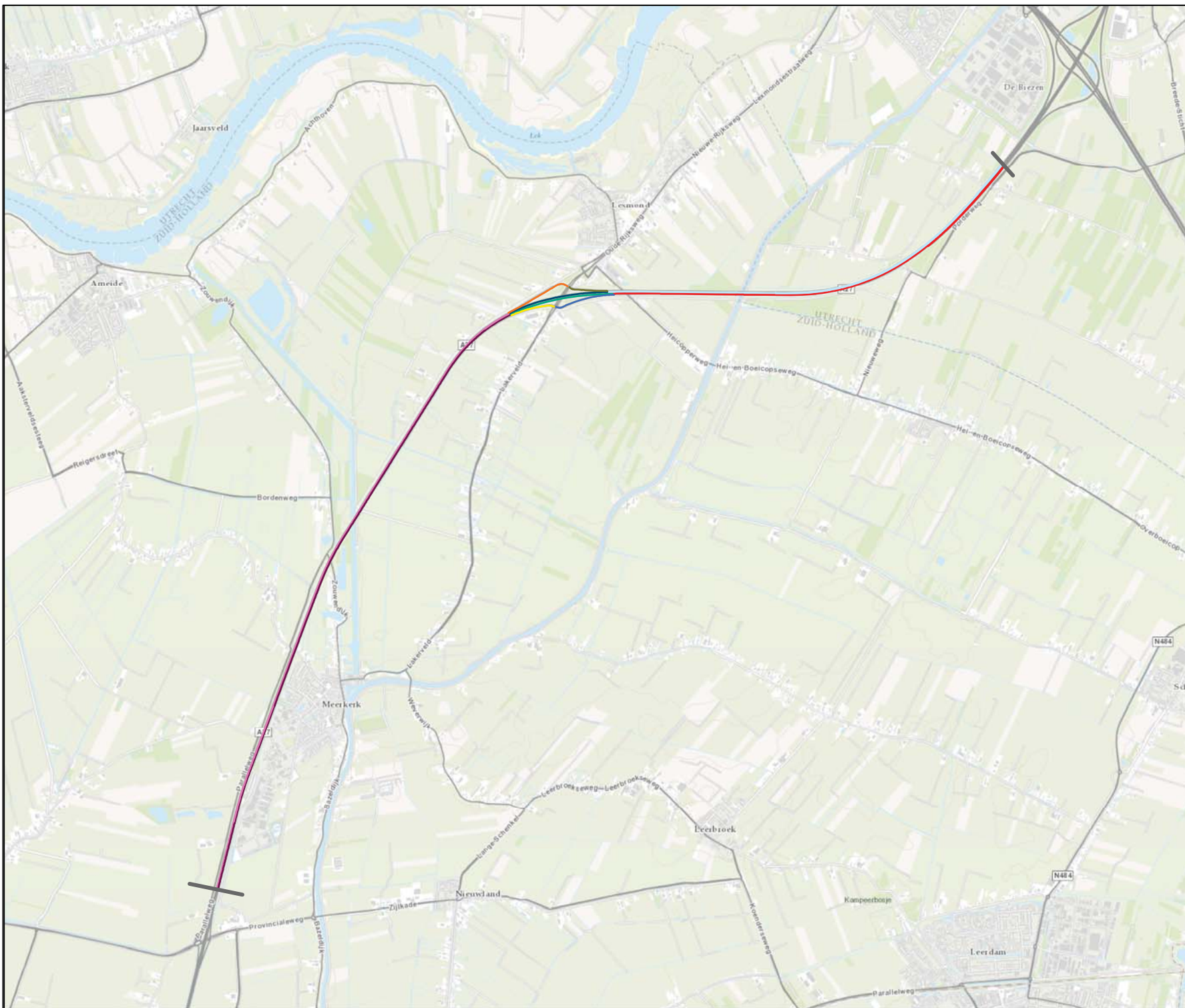
**Akoestisch onderzoek Saneringsplan  
A27 Houten - Hooipolder**

**Overzicht onderzoeksgebieden autonome sanering**

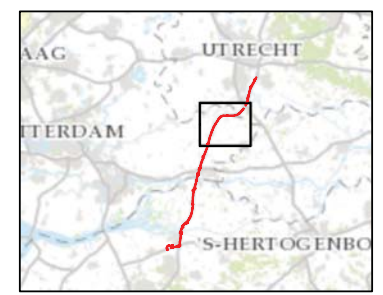
0 4500 9000 m

Kaartblad 1
Blad 1 van 1





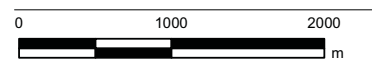
- Legenda**
- Onderzoeksgedebied autonome sanering
  - Rijksweg
- Rijlijnnr**
- 1
  - 2
  - 3
  - 4
  - 5
  - 6
  - 7
  - 8
  - 9
  - 10

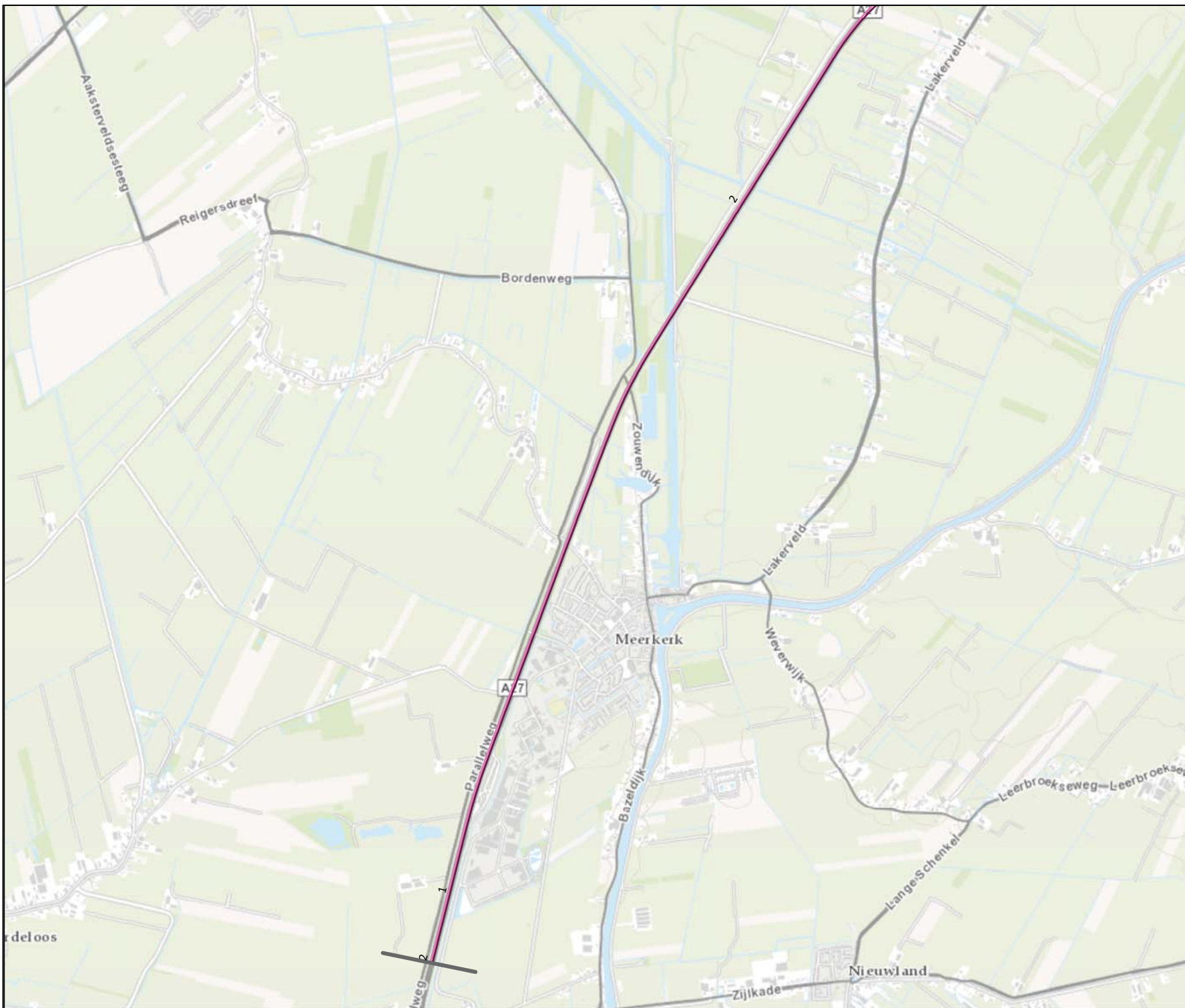


Datum: 11-04-2016  
 Formaat: A3 liggend  
 Schaal: 1:35.000

Akoestisch onderzoek OSP  
 A27 Houten - Hooipolder

Overzicht indeling in rijlijnen



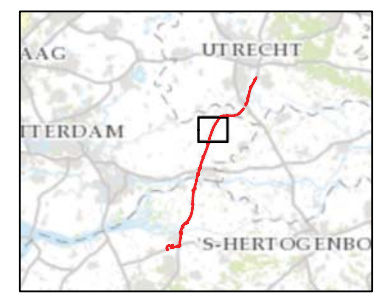


### Legenda

- Onderzoeksg gebied autonome sanering
- Rijksweg

### Rijlijnr

- 1
- 2
- 3
- 4
- 5
- 6
- 7
- 8
- 9
- 10

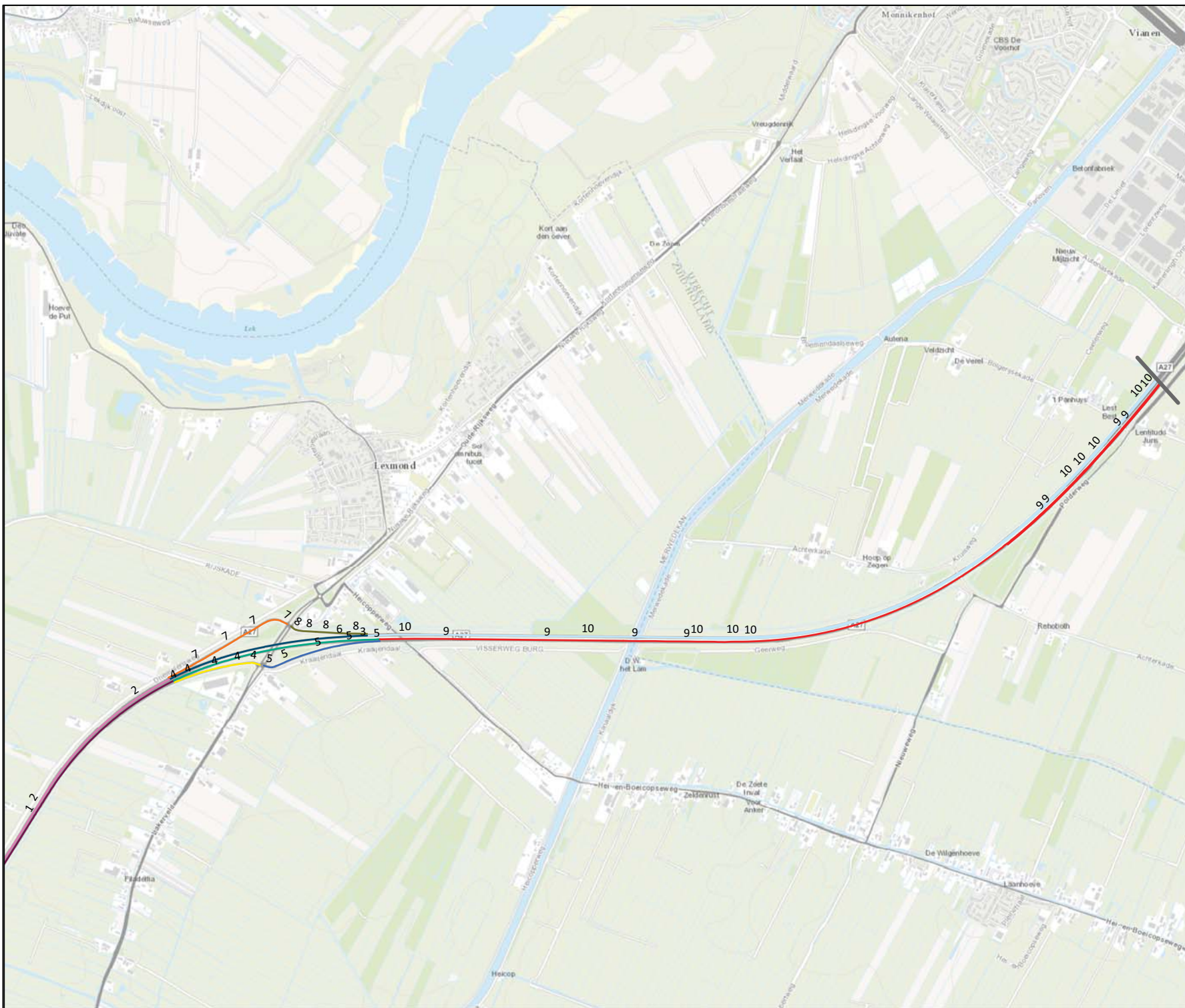


Datum: 11-04-2016  
 Formaat: A3 liggend  
 Schaal: 1:20.000

Akoestisch onderzoek OSP  
 A27 Houten - Hooipolder

Overzicht indeling in rijlijnen



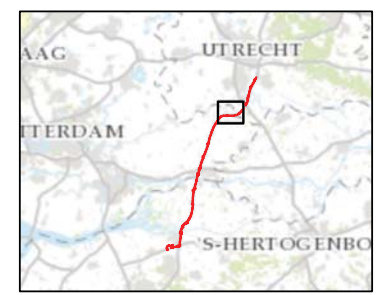


### Legenda

- Onderzoeksbied autonome sanering
- Rijksweg

### Rijlijn nr

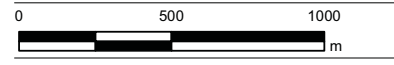
- 1
- 2
- 3
- 4
- 5
- 6
- 7
- 8
- 9
- 10

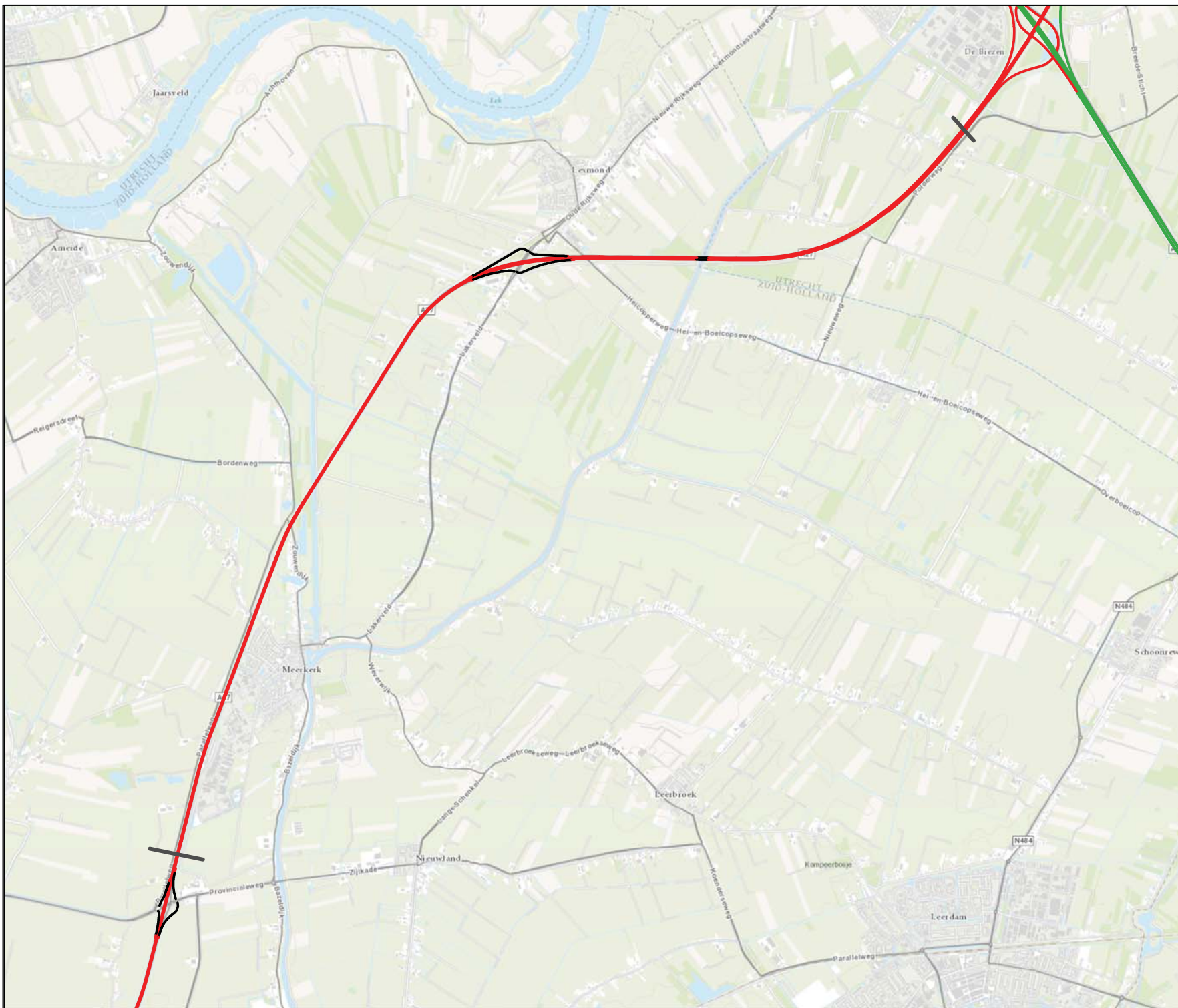


Datum: 11-04-2016  
 Formaat: A3 liggend  
 Schaal: 1:17.500

**flow2**  
 Akoestisch onderzoek OSP  
 A27 Houten - Hooipolder

Overzicht indeling in rijlijnen





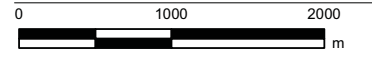
- Legenda**
-  Onderzoeksgebied autonome sanering
  - Wegdekverharding**
  -  Fijn tweelaags ZOAB
  -  Fijngebeemd beton
  -  Dicht Asfalt Beton
  -  Tweelaags ZOAB
  -  ZOAB

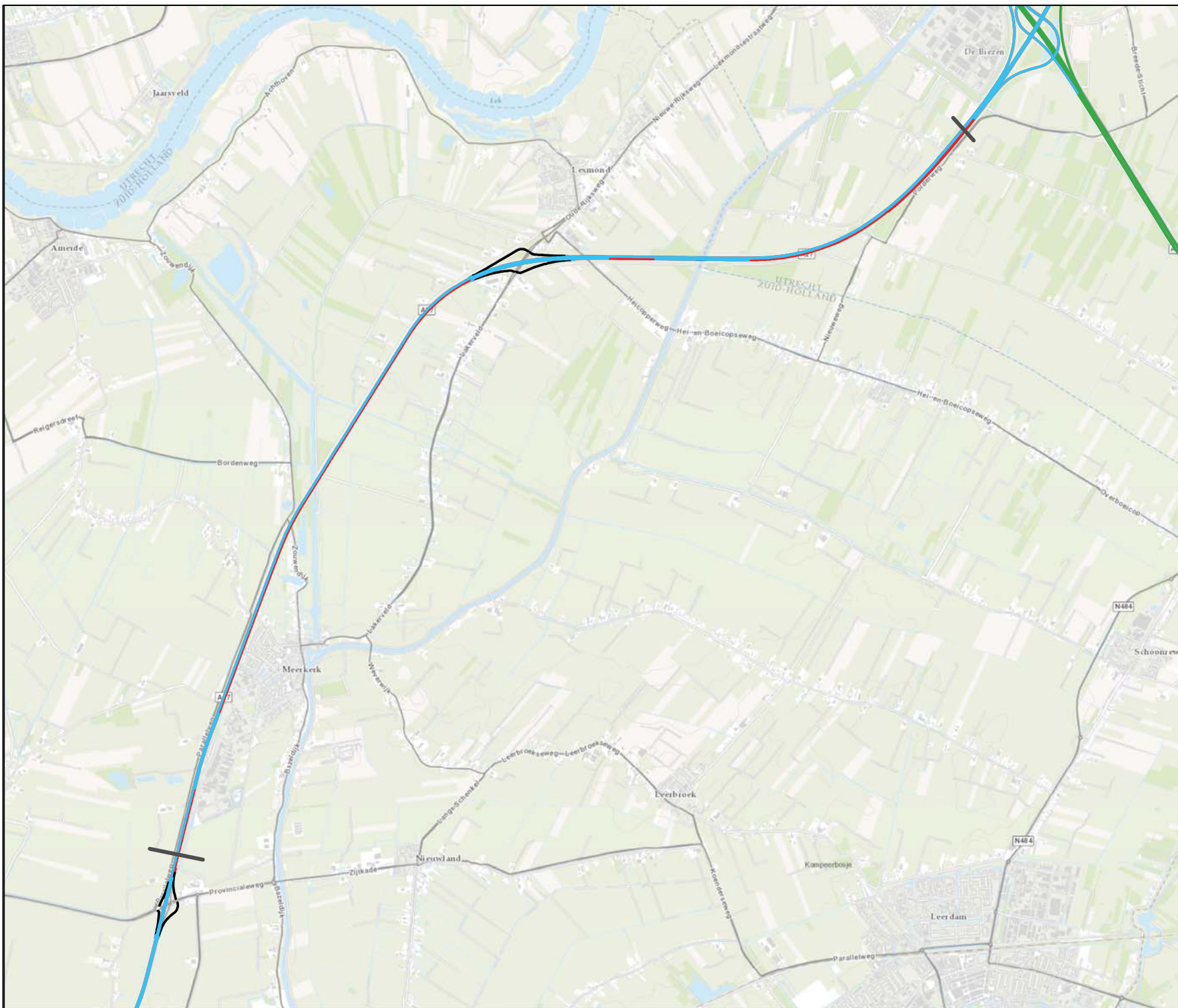


Datum: 11-04-2016  
 Formaat: A3 liggend  
 Schaal: 1:35.000

Akoestisch onderzoek OSP  
 A27 Houten - Hooipolder

Overzicht wegdekverhardingen  
 (registersituatie)





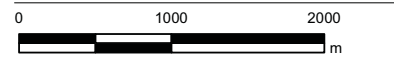
- Legenda**
- Onderzoeksgebied autonome sanering
  - Wegdekverharding**
    - Fijn tweelaags ZOAB
    - Fijngbezemd beton
    - Dicht Asfalt Beton
    - Tweelaags ZOAB
    - ZOAB
    - Tweelaags ZOAB bronmaatregel

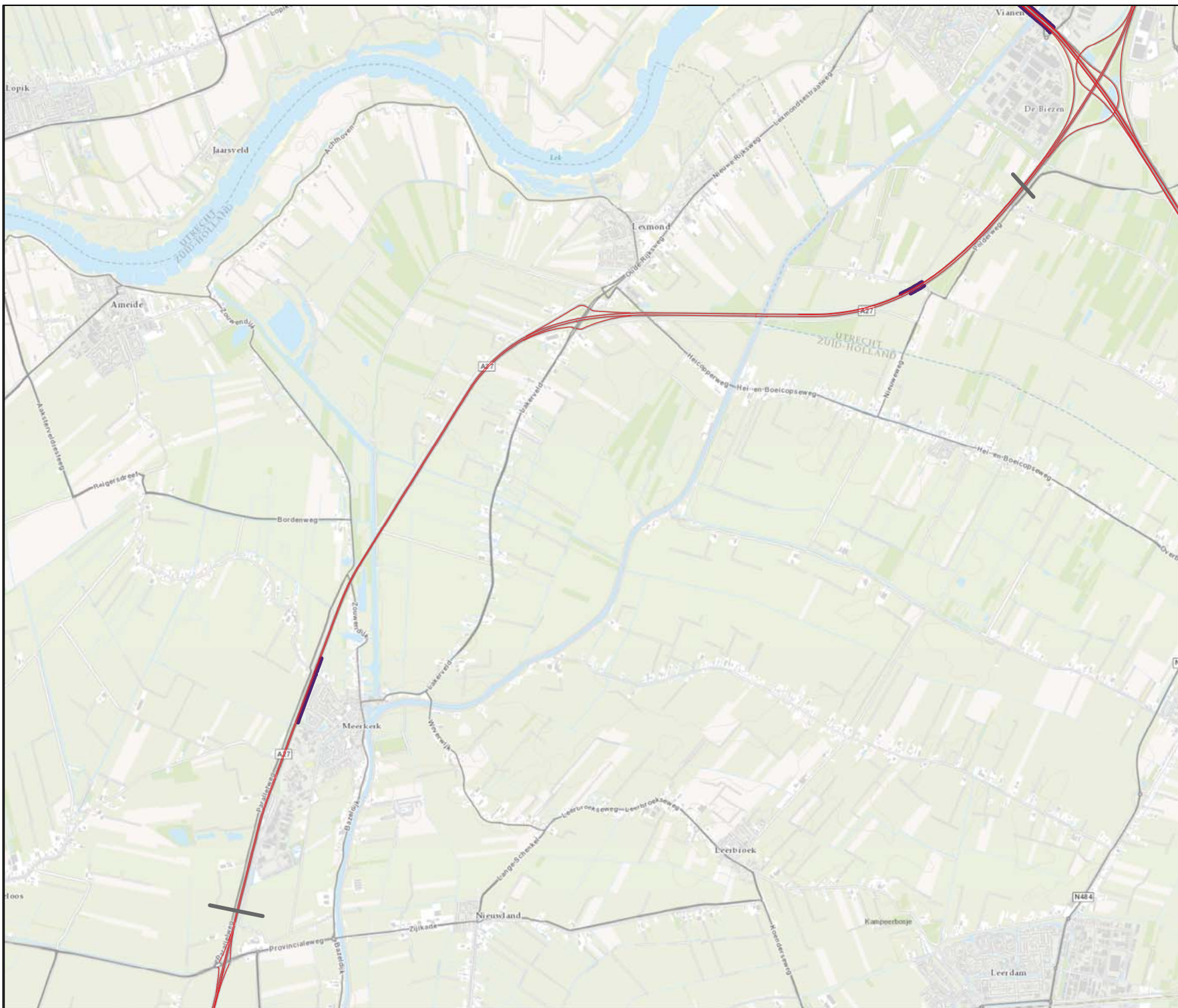


Datum: 11-04-2016  
 Formaat: A3 liggend  
 Schaal: 1:35.000

**Akoestisch onderzoek Saneringsplan  
 A27 Houten - Hooipolder**

Overzicht wegdekverhardingen met  
 tweelaags ZOAB bronmaatregel uit OTB





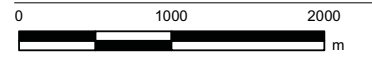
- Legenda**
- Onderzoeksgebied autonome sanering
  - Rijksweg
  - Bestaande afschermdende voorzieningen

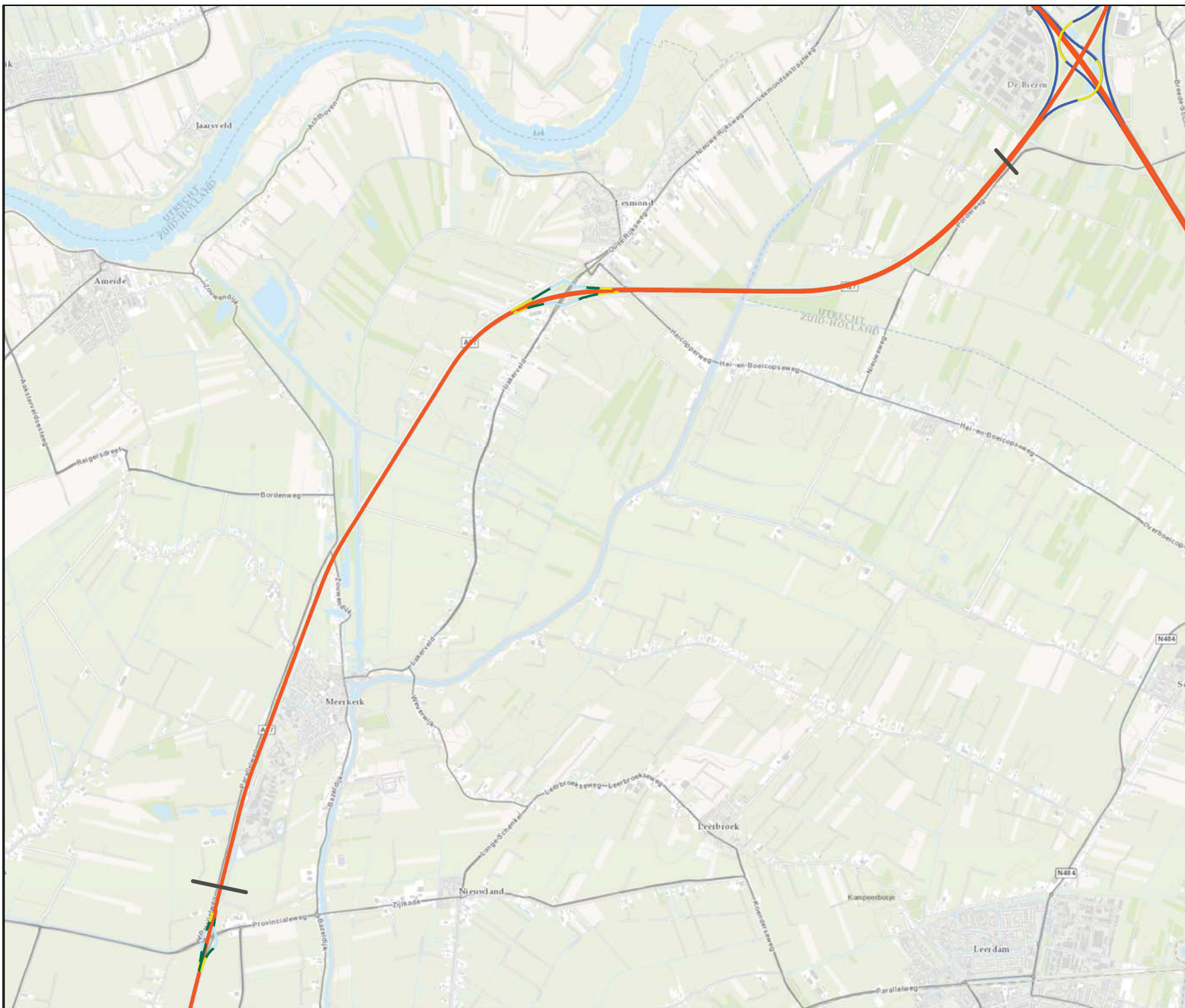


Datum: 08-04-2016  
 Formaat: A3 liggend  
 Schaal: 1:35.000

**Akoestisch onderzoek OSP  
 A27 Houten - Hooipolder**

**Overzicht bestaande afschermdende  
 voorzieningen**





- Legenda**
- Onderzoeksgebied autonome sanering
- Rijsnelheid (model)**
- 50, 50, 50
  - 60, 60, 60
  - 65, 65, 65
  - 70, 70, 70
  - 80, 80, 75
  - 100, 90, 85
  - 115, 100, 90




Datum: 11-04-2016  
 Formaat: A3 liggend  
 Schaal: 1:35.000

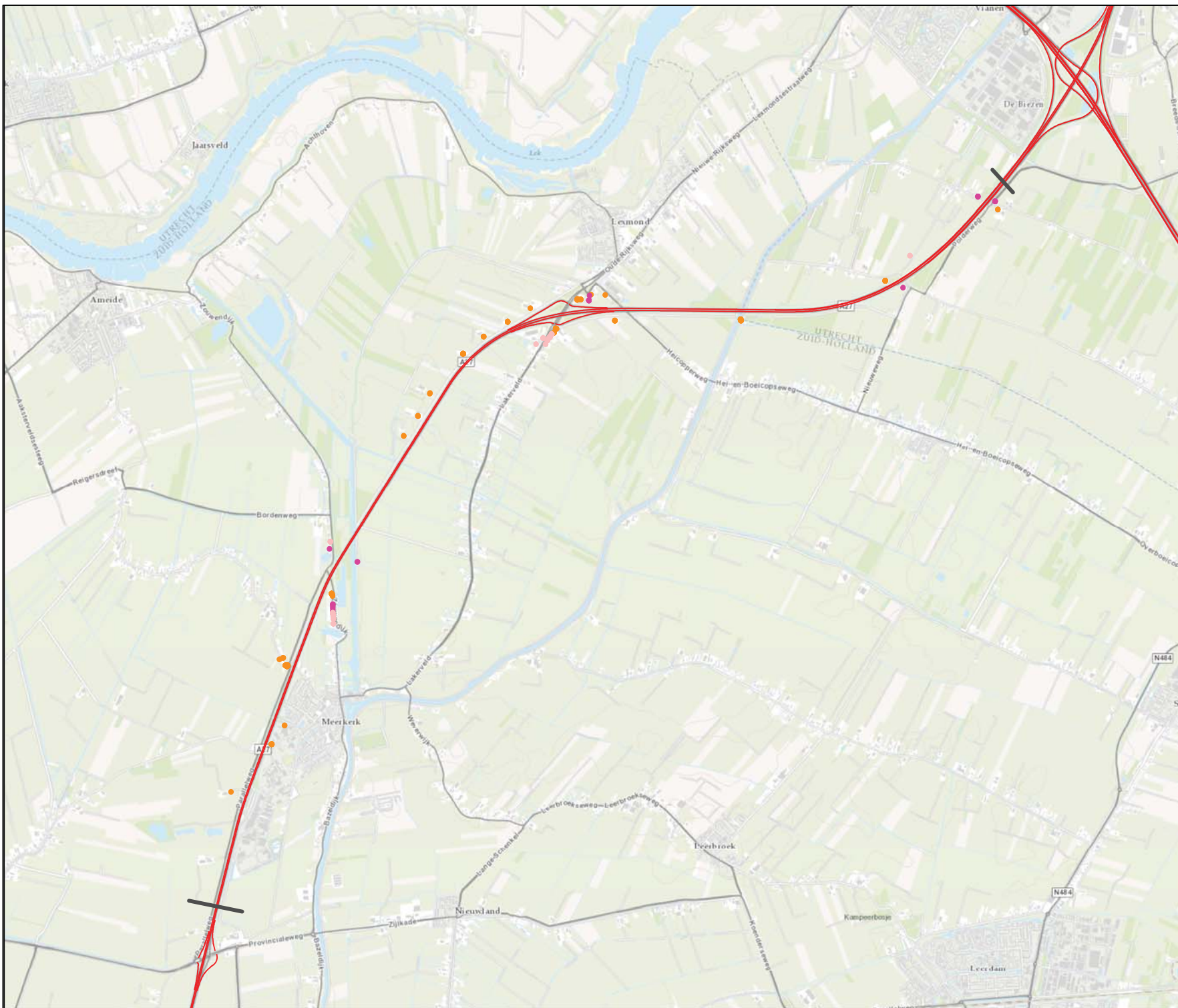


Akoestisch onderzoek Saneringsplan  
 A27 Houten - Hooipolder

Overzicht rijnsnelheden (rijnsnelheid model)







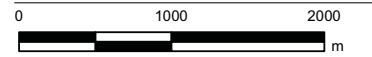
- ### Legenda
- Onderzoeksgebied autonome sanering
  - San A
  - San A en B
  - San B
  - Rijksweg

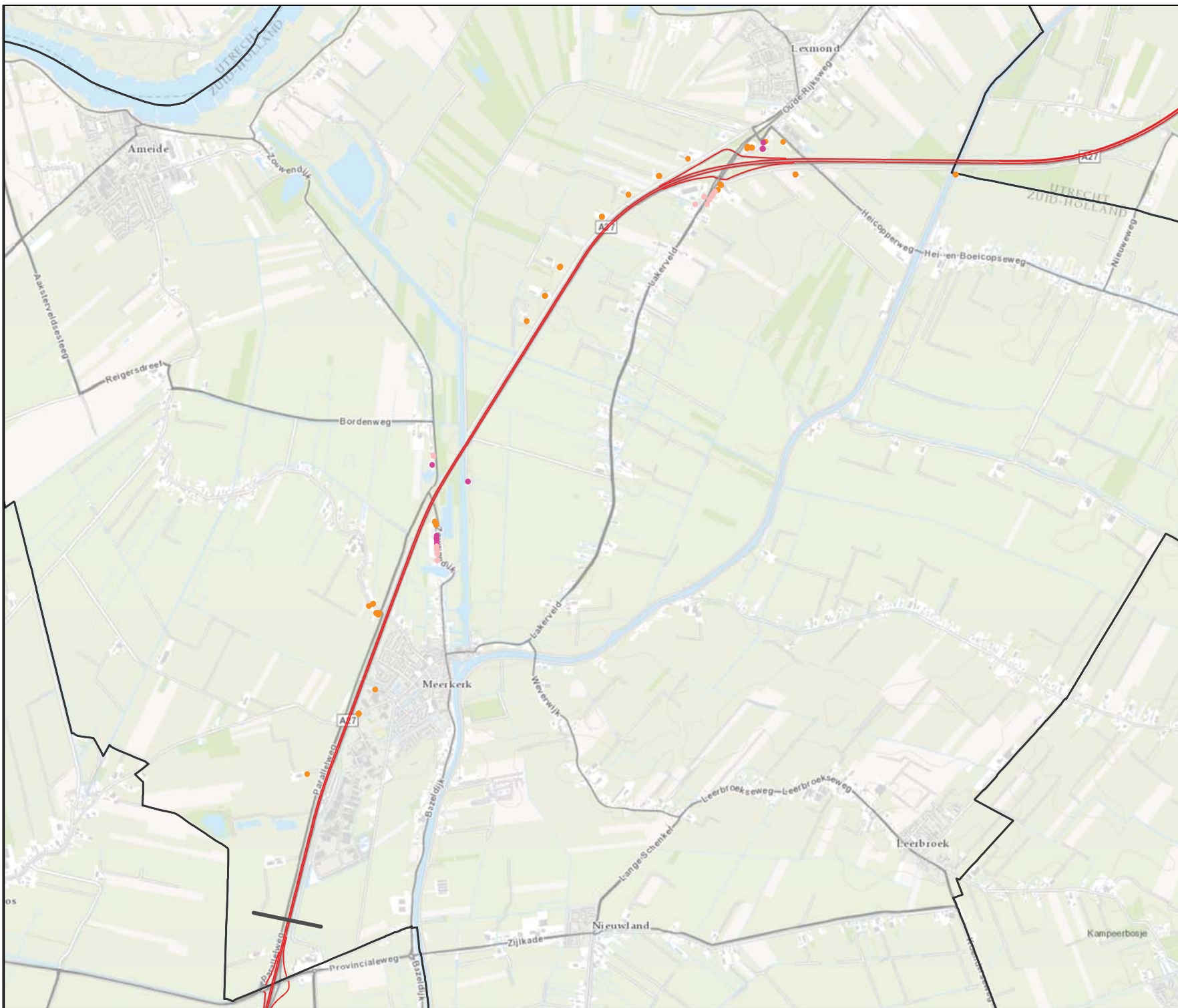


Datum: 11-04-2016  
 Formaat: A3 liggend  
 Schaal: 1:35.000

Akoestisch onderzoek OSP  
 A27 Houten - Hooipolder

Overzicht saneringsobjecten





### Legenda

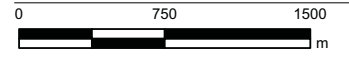
- Onderzoeksgebied autonome sanering
- San A
- San A en B
- San B
- Rijksweg
- Gemeentegrens

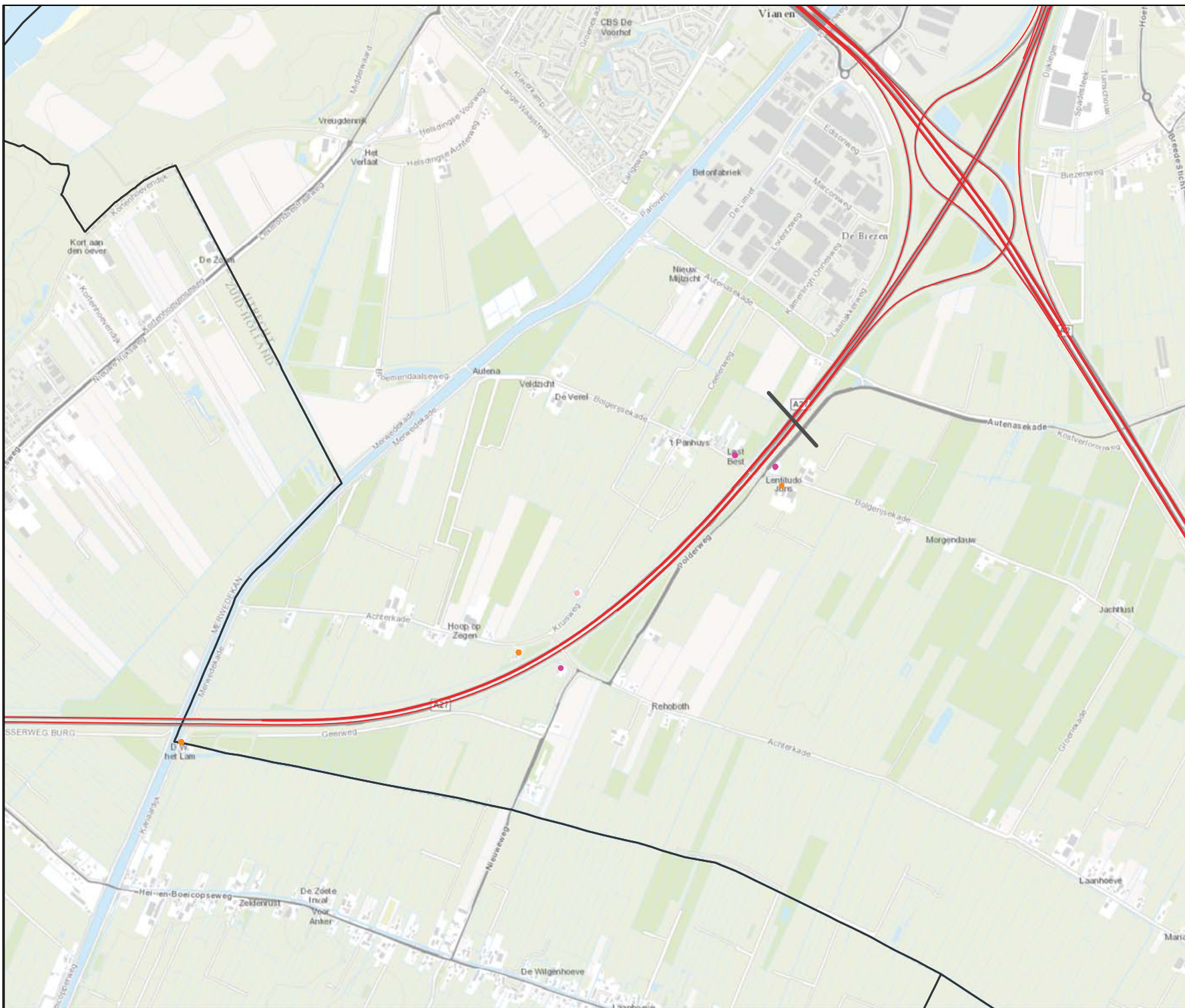








Datum: 11-04-2016  
 Formaat: A3 liggend  
 Schaal: 1:27.500

Akoestisch onderzoek OSP  
 A27 Houten - Hooipolder


Overzicht saneringsobjecten binnen de  
 gemeente Zederik





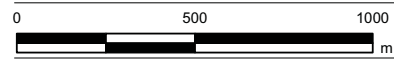
- ### Legenda
-  Onderzoeksgebied autonome sanering
  -  San A
  -  San A en B
  -  San B
  -  Rijksweg
  -  Gemeentegrens

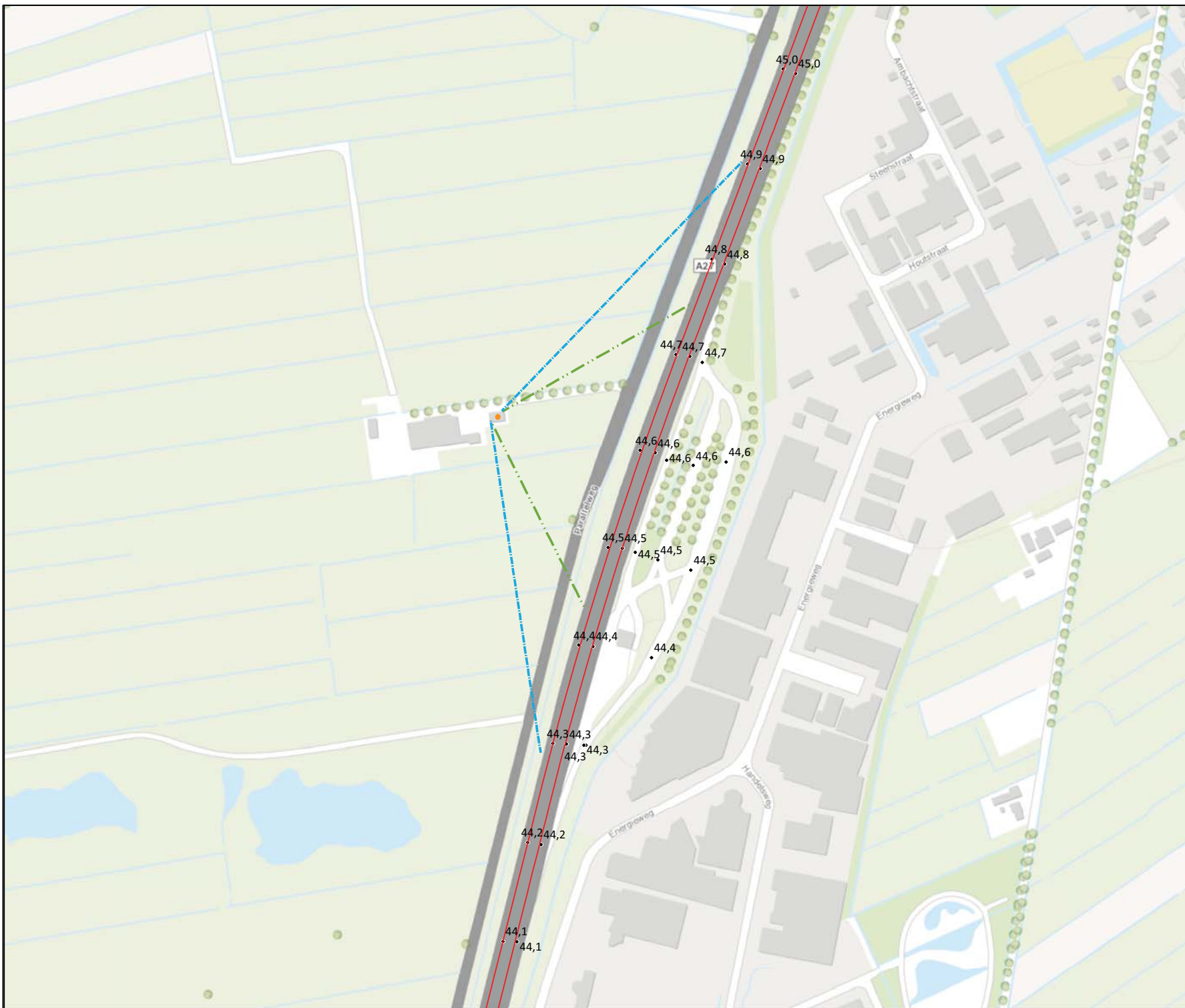



 Datum: 11-04-2016  
 Formaat: A3 liggend  
 Schaal: 1:15.000

**Akoestisch onderzoek OSP**  
**A27 Houten - Hooipolder**

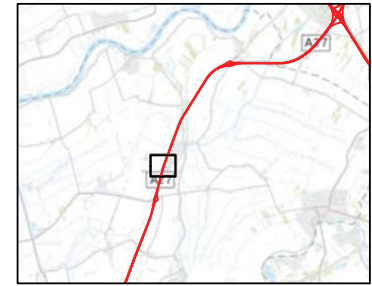
**Overzicht saneringsobjecten binnen de gemeente Vianen**





**Legenda**

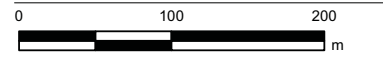
- San B
- Rijksweg
- - - 1d zichthoek
- - - 2d zichthoek
- Kilometrerings

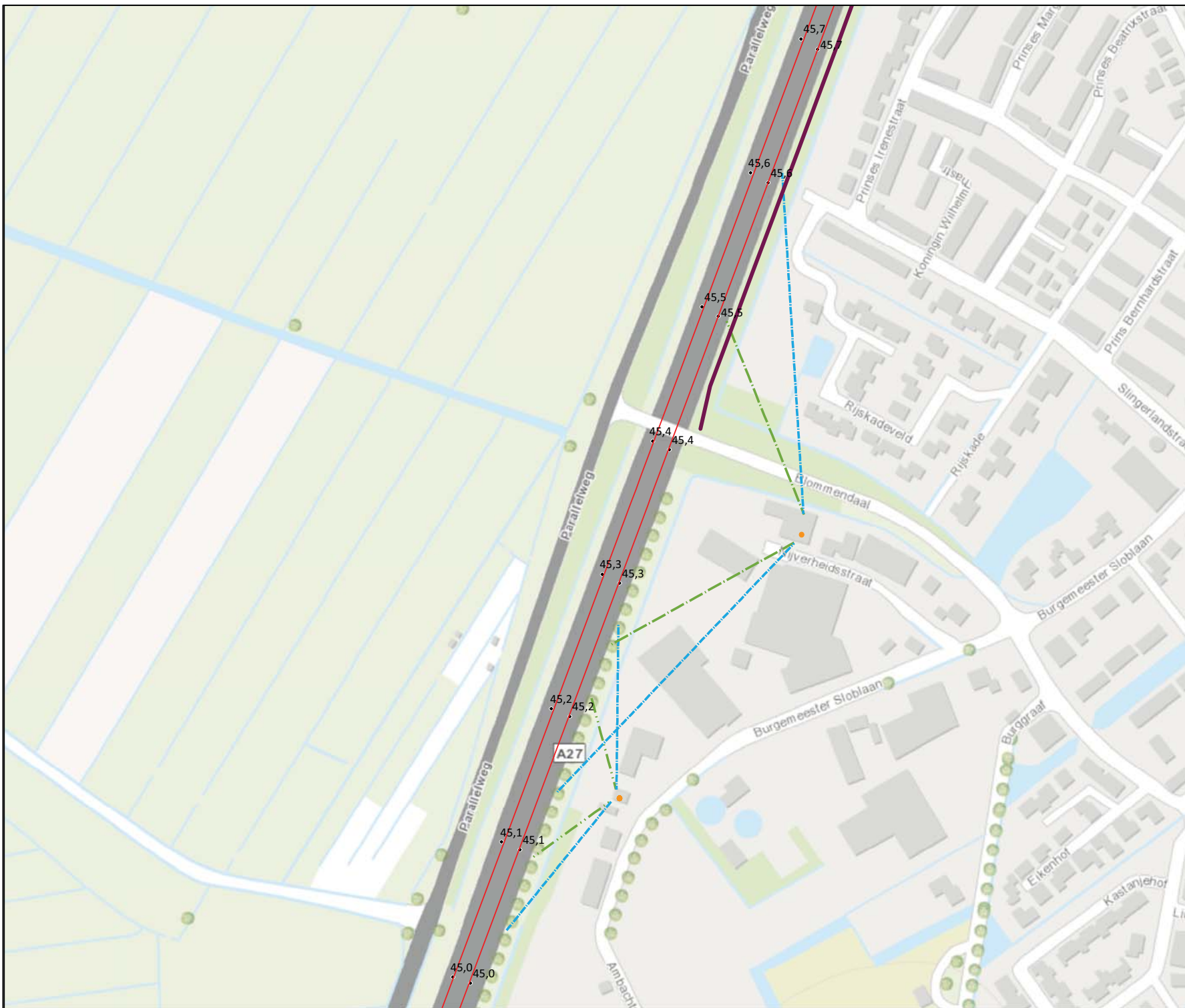


Datum: 12-04-2016  
 Formaat: A3 liggend  
 Schaal: 1:3.500

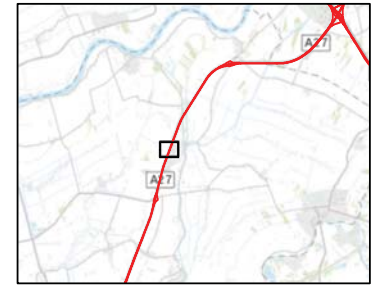
**Akoestisch onderzoek Saneringsplan  
 A27 Houten - Hooipolder**

**Clustering saneringsobject cluster  
 Parallelweg 1B, Meerkerk**





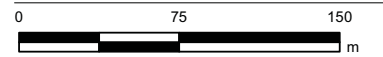
- ### Legenda
- San B
  - Rijksweg
  - Bestaande afscherpende voorzieningen
  - - - 1d zichthoek
  - - - 2d zichthoek
  - Kilometrerings

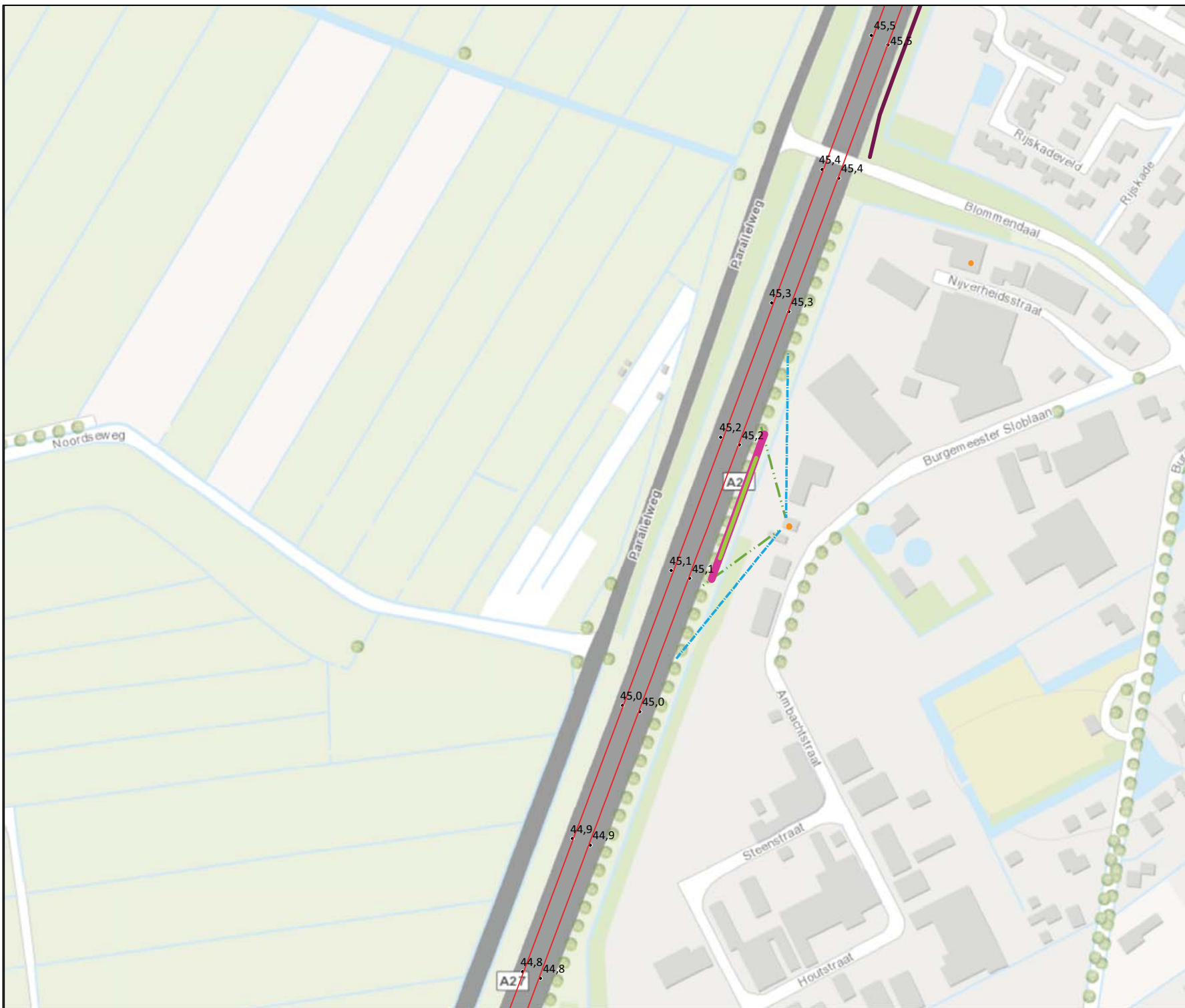


Datum: 12-04-2016  
 Formaat: A3 liggend  
 Schaal: 1:2.500

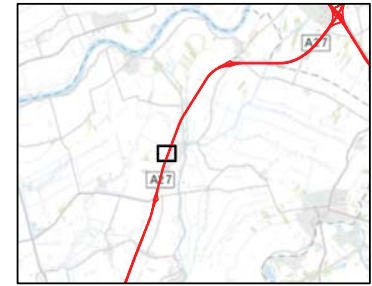
Akoestisch onderzoek Saneringsplan  
 A27 Houten - Hooipolder

Clustering saneringsobjecten clusters  
 Ambachtstr en Nijverheidsstr Meerkerk





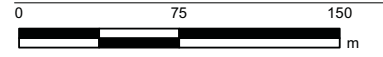
- ### Legenda
- San B
  - Rijksweg
  - Bestaande afschermende voorzieningen
  - Maatregelvariant 7.4.2-B
  - Maatregelvariant 7.4.2-A
  - - - 1d zichthoek
  - - - 2d zichthoek
  - Kilometrering



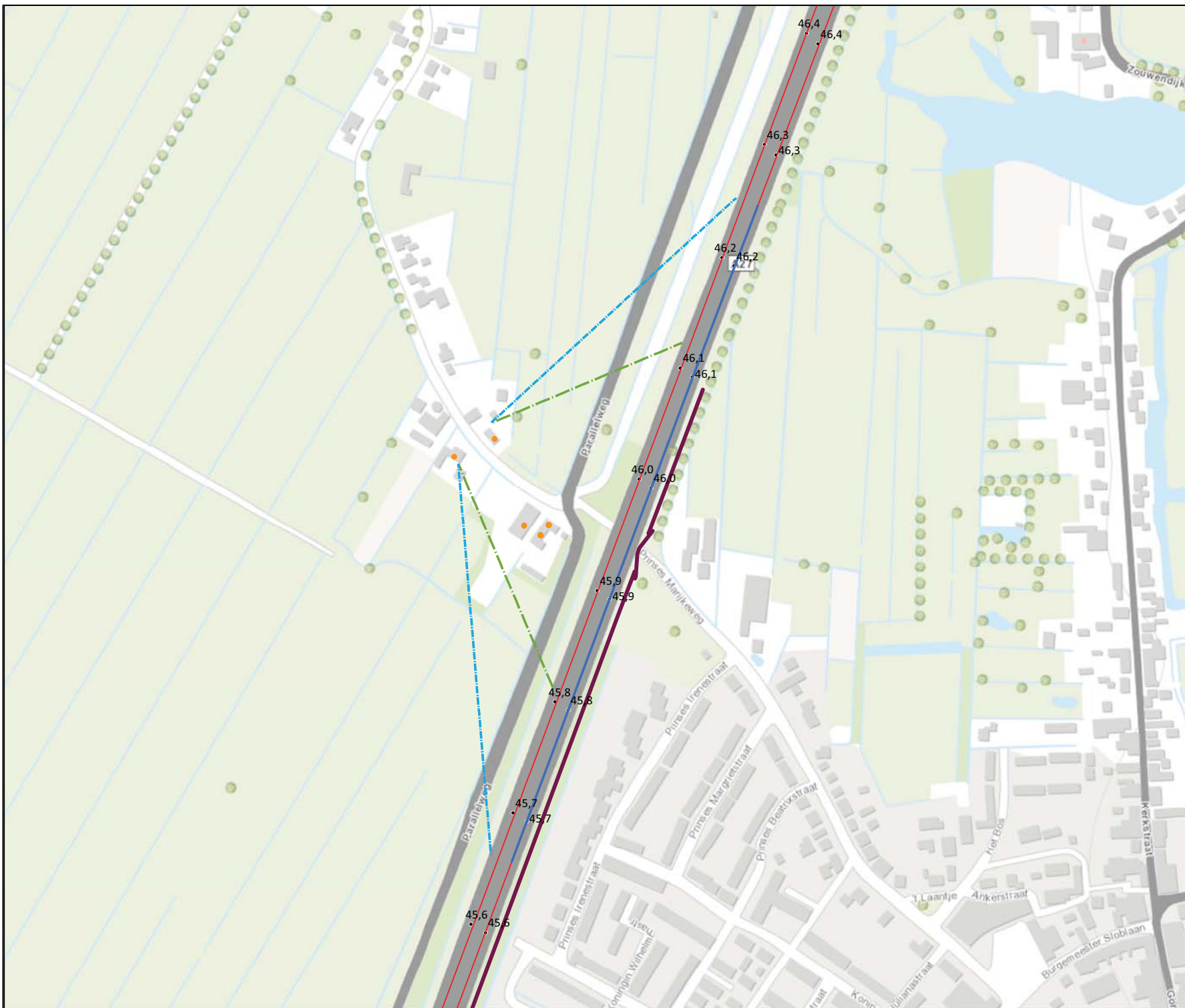
Datum: 12-04-2016  
 Formaat: A3 liggend  
 Schaal: 1:2.500

Akoestisch onderzoek Saneringsplan  
 A27 Houten - Hooipolder

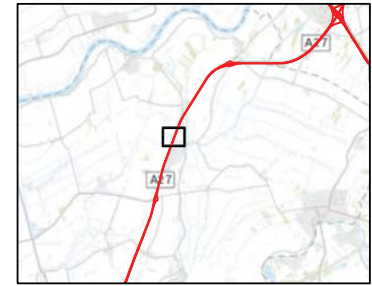
Schermmaatregelen cluster  
 Ambachtsstraat Meerkerk







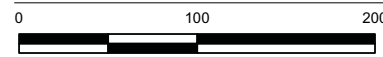
- ### Legenda
- San B
  - Rijksweg
  - Bestaande afschermende voorzieningen
  - Maatregelvariant 7.6.1-A
  - - - 1d zichthoek
  - - - 2d zichthoek
  - Kilometrering



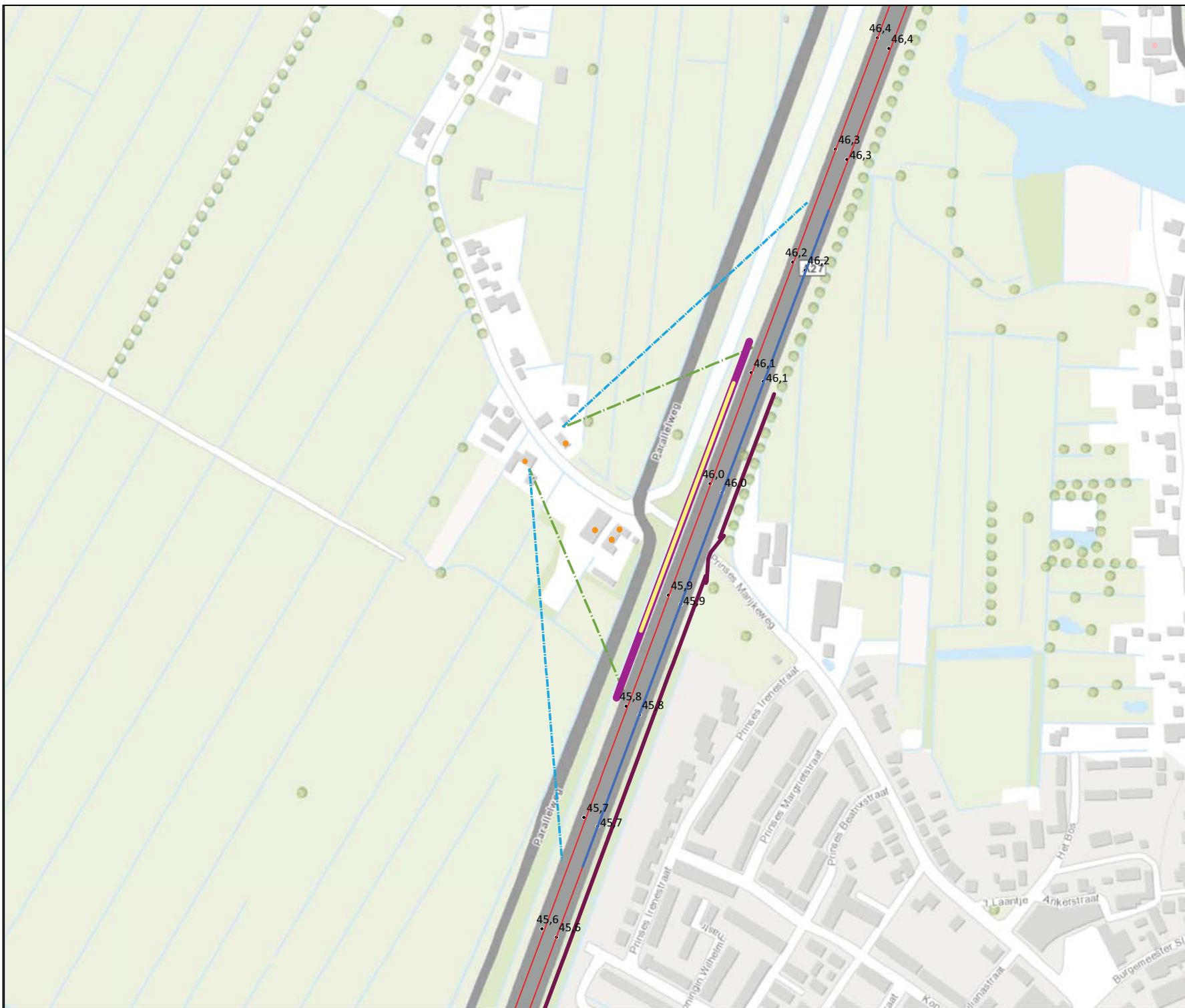
Datum: 12-04-2016  
 Formaat: A3 liggend  
 Schaal: 1:3.000

**Akoestisch onderzoek Saneringsplan  
 A27 Houten - Hooipolder**

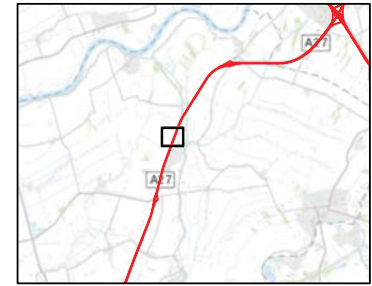
**Overzicht bronmaatregel cluster  
 Broekseweg, Meerkerk**







- ### Legenda
- San B
  - Rijksweg
  - Bestaande afschermbende voorzieningen
  - Maatregelvariant 7.6.1-A
  - Maatregelvariant 7.6.2-A
  - Maatregelvariant 7.6.2-B
  - - - 1d zichthoek
  - - - 2d zichthoek
  - Kilometrerings

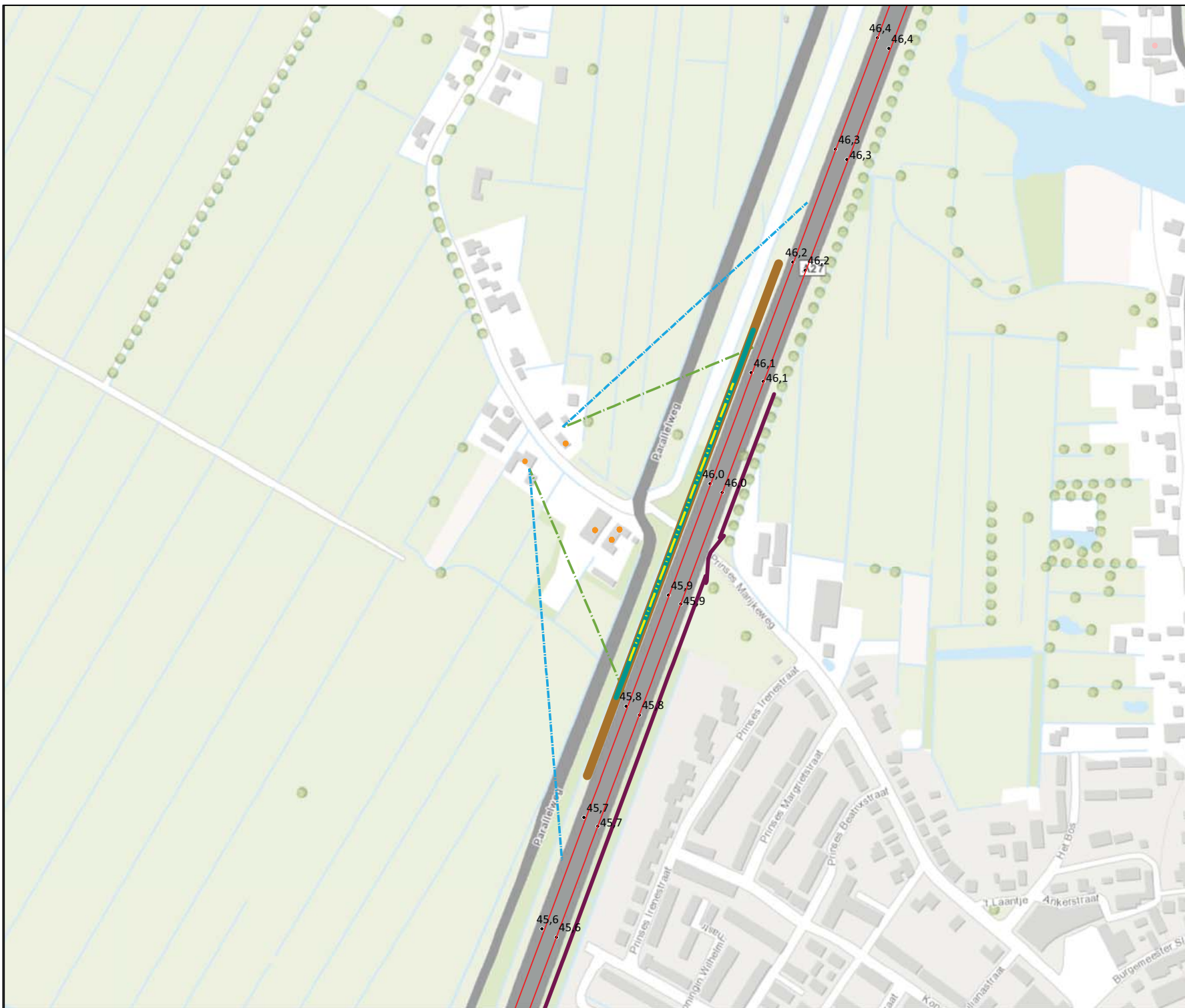


Datum: 12-04-2016  
 Formaat: A3 liggend  
 Schaal: 1:3.000

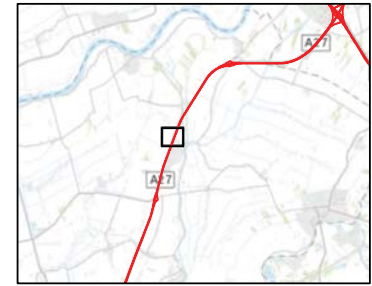
**Akoestisch onderzoek Saneringsplan  
 A27 Houten - Hooipolder**

**Overzicht bron- en schermmaatregelen  
 cluster Broekseweg, Meerkerk**





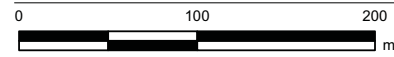
- ### Legenda
- San B
  - Rijksweg
  - Bestaande afschermende voorzieningen
  - Maatregelvariant 7.6.2-C
  - Maatregelvariant 7.6.2-D
  - Maatregelvariant 7.6.2-E
  - - - 1d zichthoek
  - - - 2d zichthoek
  - Kilometrering

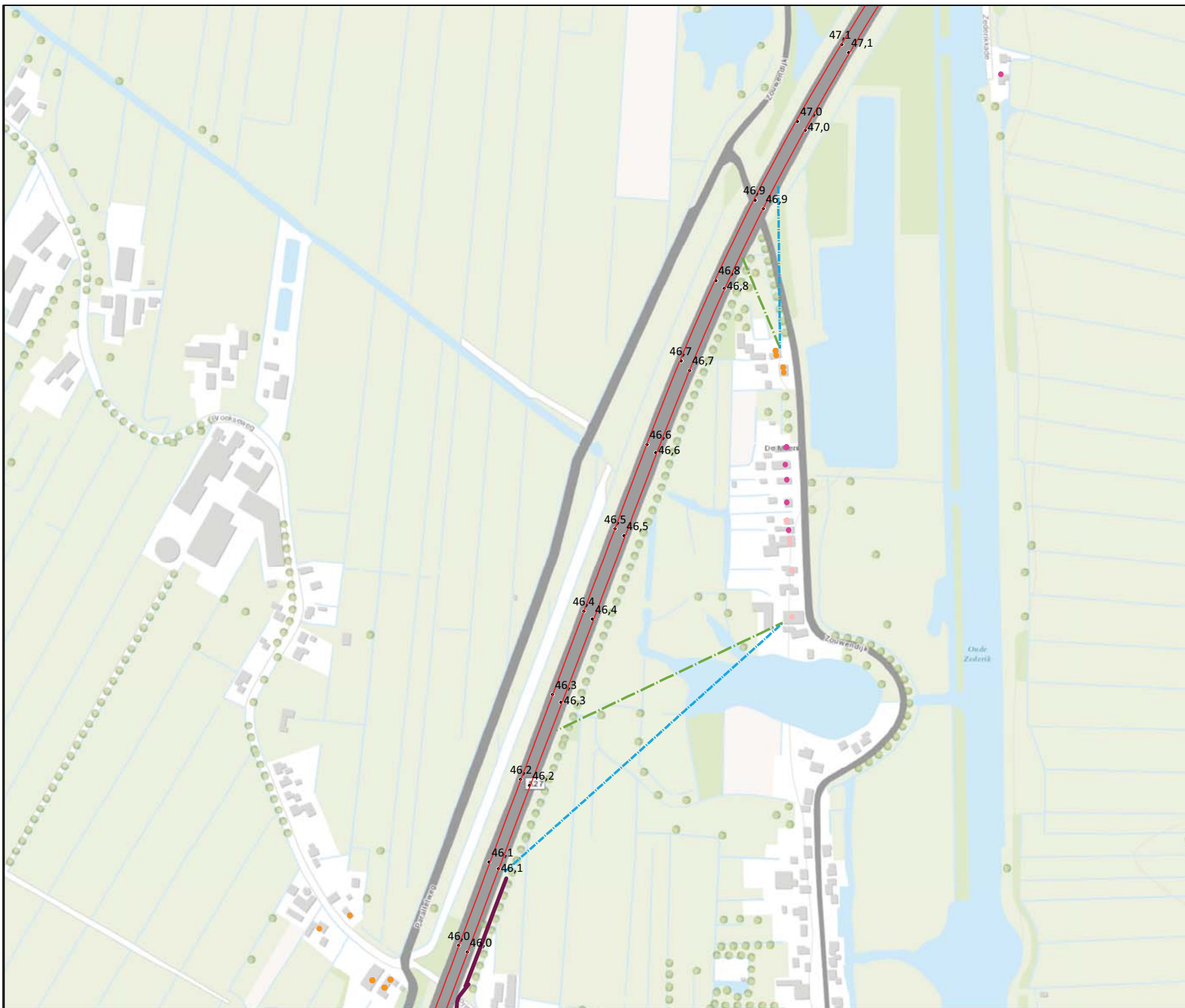


Datum: 12-04-2016  
 Formaat: A3 liggend  
 Schaal: 1:3.000

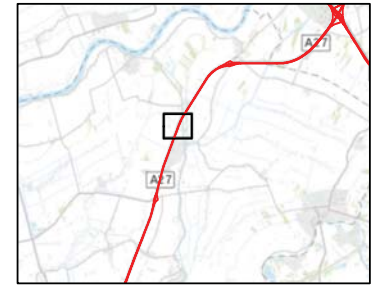
**Akoestisch onderzoek Saneringsplan  
 A27 Houten - Hooipolder**

**Overzicht schermmaatregelen cluster  
 Broekseweg, Meerkerk**





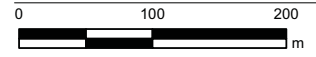
- ### Legenda
- San A
  - San A en B
  - San B
  - Rijksweg
  - Bestaande afschermende voorzieningen
  - - - 1d zichthoek
  - - - 2d zichthoek
  - Kilometrering



Datum: 12-04-2016  
 Formaat: A3 liggend  
 Schaal: 1:4.000

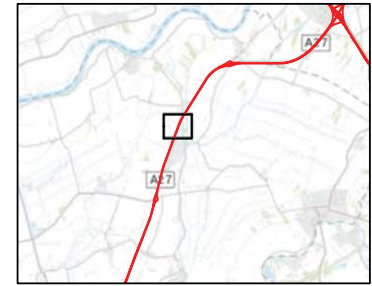
Akoestisch onderzoek OSP  
 A27 Houten - Hooipolder

Clustering saneringsobjecten cluster  
 Zouwendijk Oost, Meerkerk





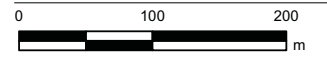
- ### Legenda
- San A
  - San A en B
  - San B
  - Rijksweg
  - Bestaande afschermende voorzieningen
  - Maatregelvariant 7.7.1-A
  - - - 1d zichthoek
  - - - 2d zichthoek
  - Kilometring

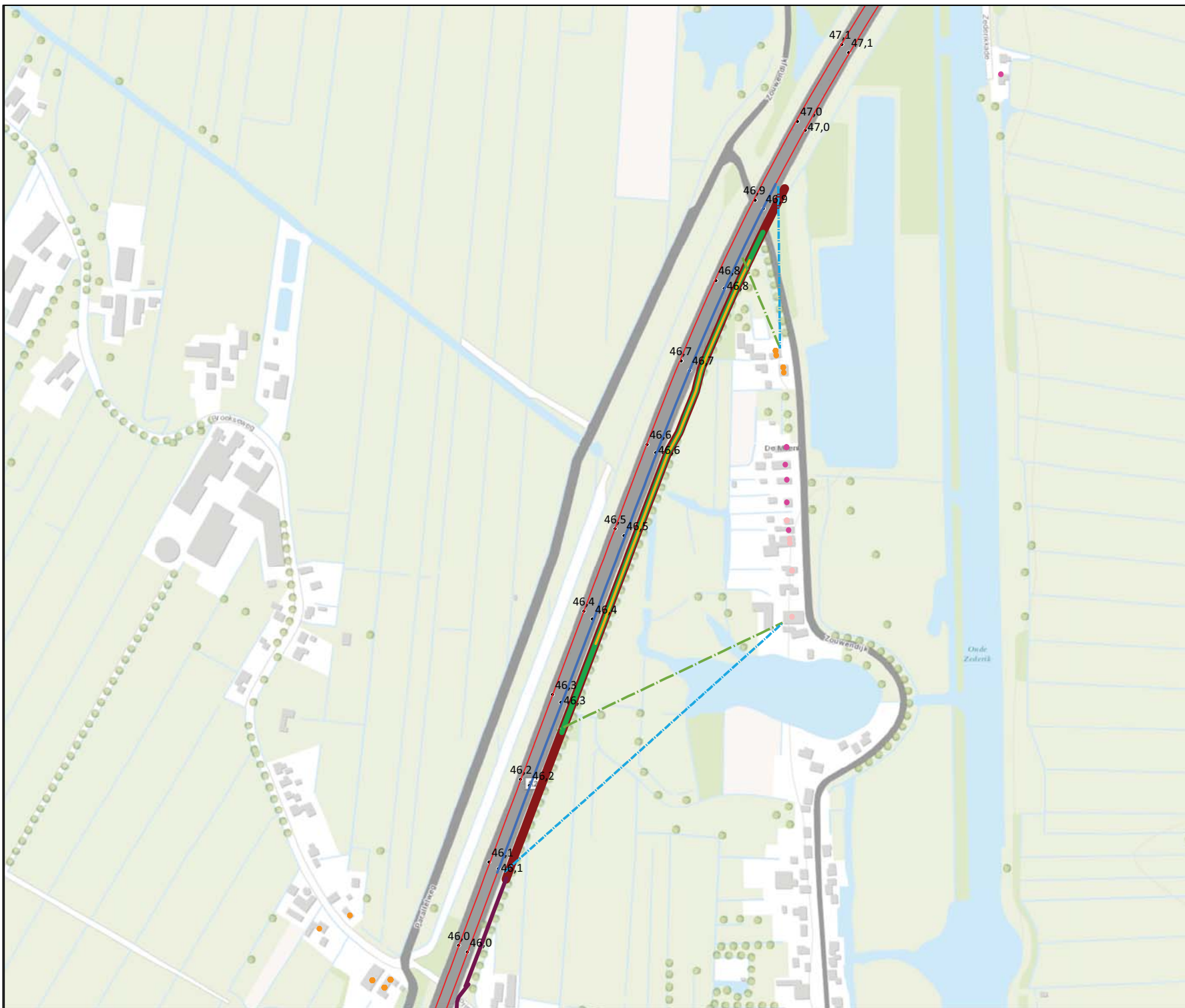


Datum: 12-04-2016  
 Formaat: A3 liggend  
 Schaal: 1:4.000

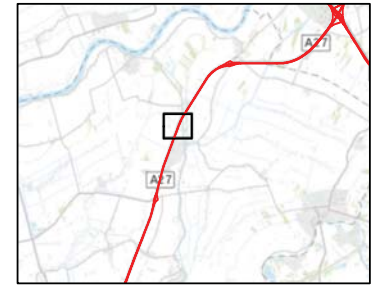
Akoestisch onderzoek OSP  
 A27 Houten - Hooipolder

Overzicht bronmaatregel cluster  
 Zouwendijk Oost, Meerkerk





- ### Legenda
- San A
  - San A en B
  - San B
  - Rijksweg
  - Bestaande afschermende voorzieningen
  - Maatregelvariant 7.7.1-A
  - Maatregelvariant 7.7.2-C
  - Maatregelvariant 7.7.2-B
  - Maatregelvariant 7.7.2-A
  - - - 1d zichthoek
  - - - 2d zichthoek
  - Kilometrering



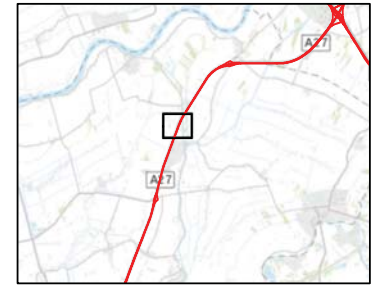
Datum: 12-04-2016  
 Formaat: A3 liggend  
 Schaal: 1:4.000

**Akoestisch onderzoek OSP  
A27 Houten - Hooipolder**






- ### Legenda
- San A
  - San A en B
  - San B
  - Rijksweg
  - Bestaande afschermende voorzieningen
  - Maatregelvariant 7.7.2-D
  - Maatregelvariant 7.7.2-E
  - - - 1d zichthoek
  - - - 2d zichthoek
  - Kilometreering

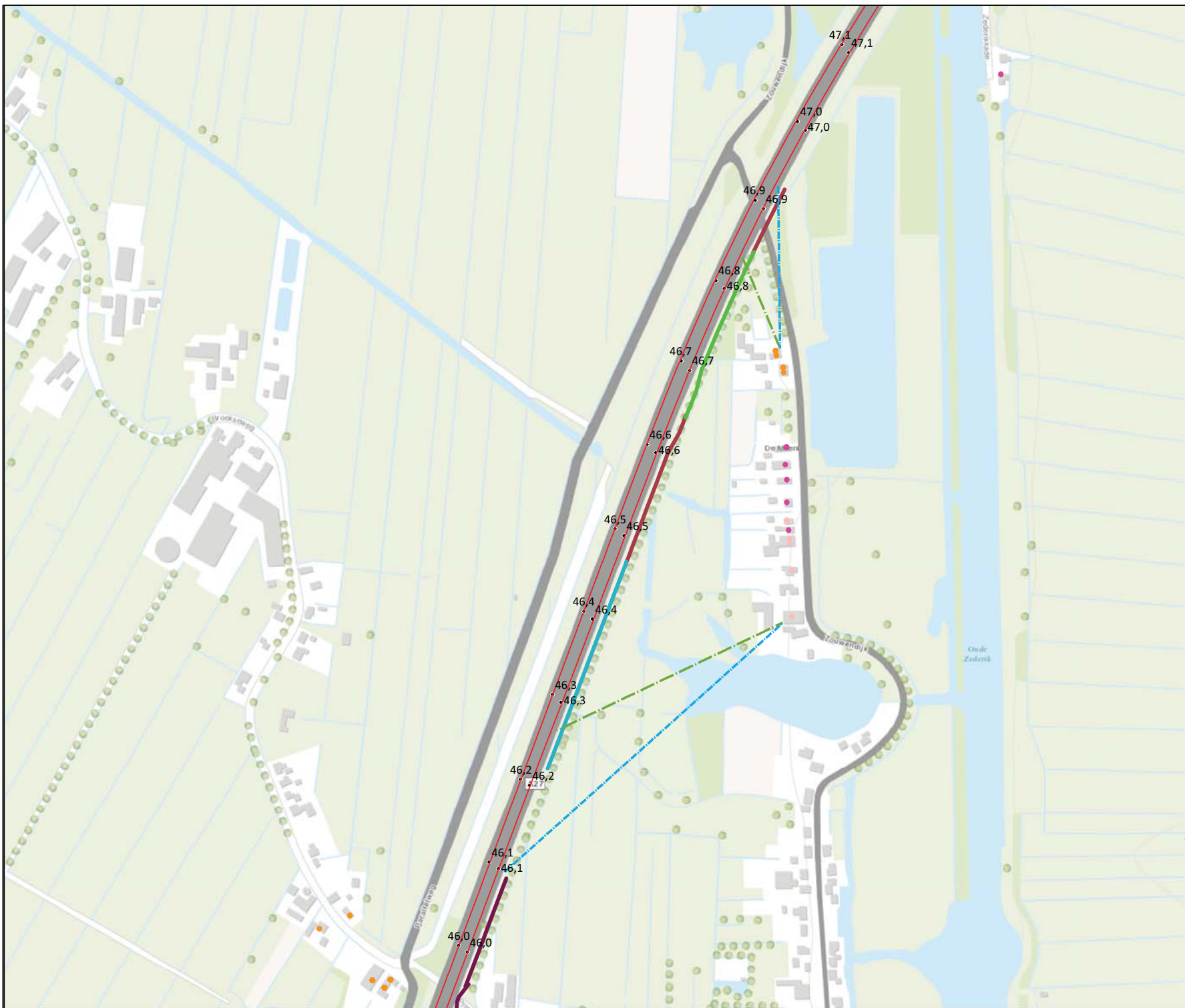


Datum: 12-04-2016  
 Formaat: A3 liggend  
 Schaal: 1:4.000

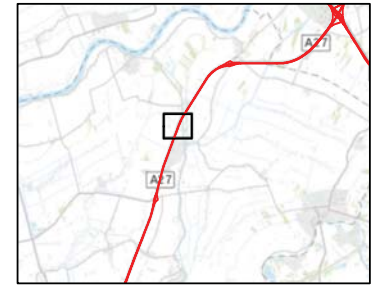
Akoestisch onderzoek OSP  
 A27 Houten - Hooipolder

Overzicht schermmaatregelen  
 cluster Zouwendijk Oost, Meerkerk






- ### Legenda
- San A
  - San A en B
  - San B
  - Rijksweg
  - Bestaande afschermende voorzieningen
- #### Maatregelvariant 7.7.2-F
- 2m hoog
  - 3m hoog
  - 5m hoog
  - - - 1d zichthoek
  - - - 2d zichthoek
  - Kilometrering

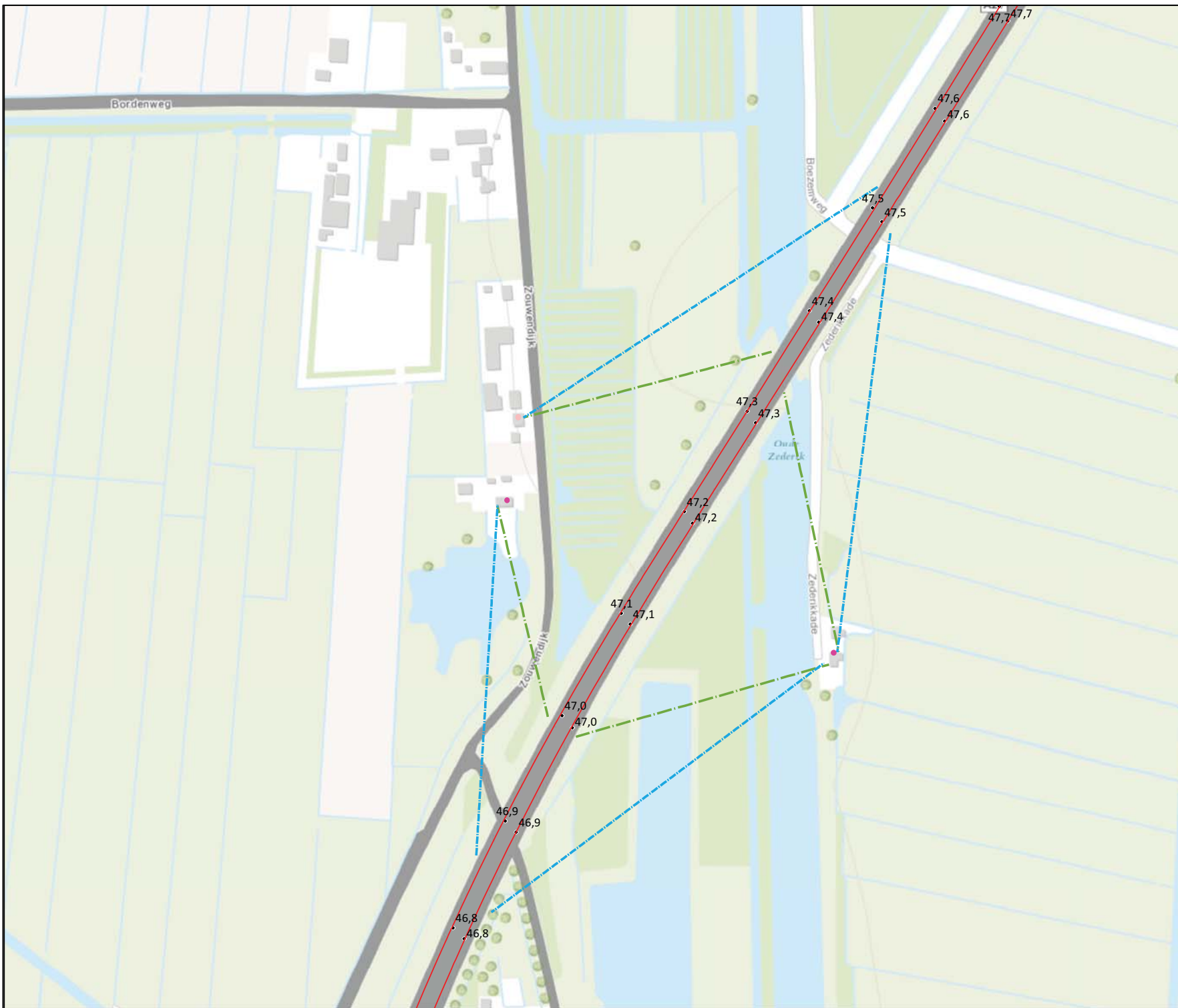


Datum: 12-04-2016  
 Formaat: A3 liggend  
 Schaal: 1:4.000

### Akoestisch onderzoek OSP A27 Houten - Hooipolder

#### Overzicht optimalisatie schermmaatregel cluster Zouwendijk Oost, Meerkerk





### Legenda

- San A
- San A en B
- Rijksweg
- - - 1d zichthoek
- - - 2d zichthoek
- Kilometrerig

---

Datum: 12-04-2016  
 Formaat: A3 liggend  
 Schaal: 1:3.000

---

**Akoestisch onderzoek OSP  
 A27 Houten - Hooipolder**

---

**Clustering saneringsobjecten clusters  
 Zouwendijk West en Zederikskade**

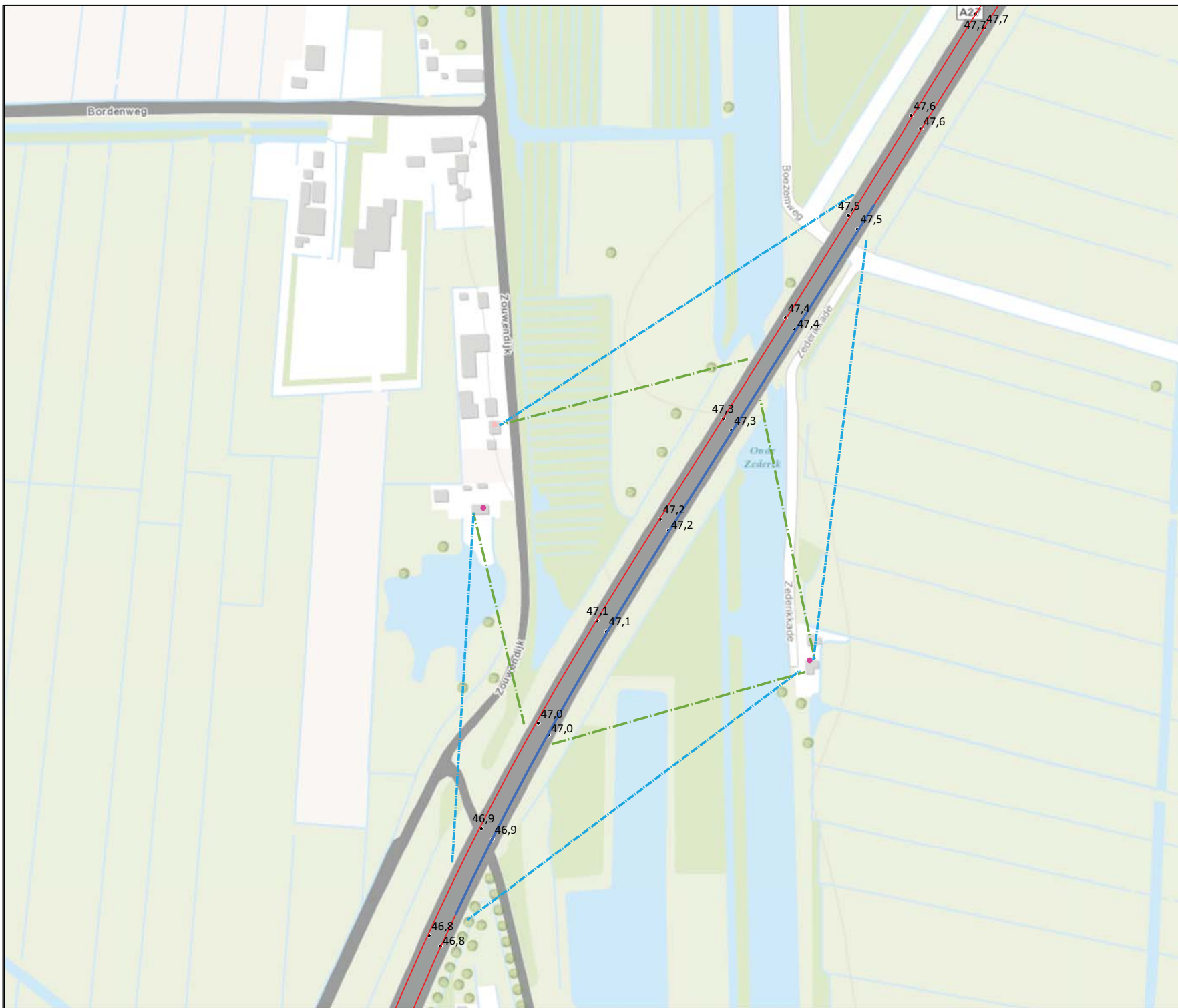
---

0 100 200  
m

Kaartblad 19

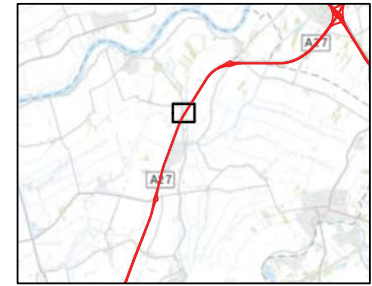
Blad 1 van 1





### Legenda

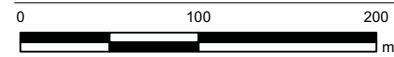
- San A
- San A en B
- Rijksweg
- Maatregelvariant 7.8.1-A
- - - 1d zichthoek
- - - 2d zichthoek
- Kilometering

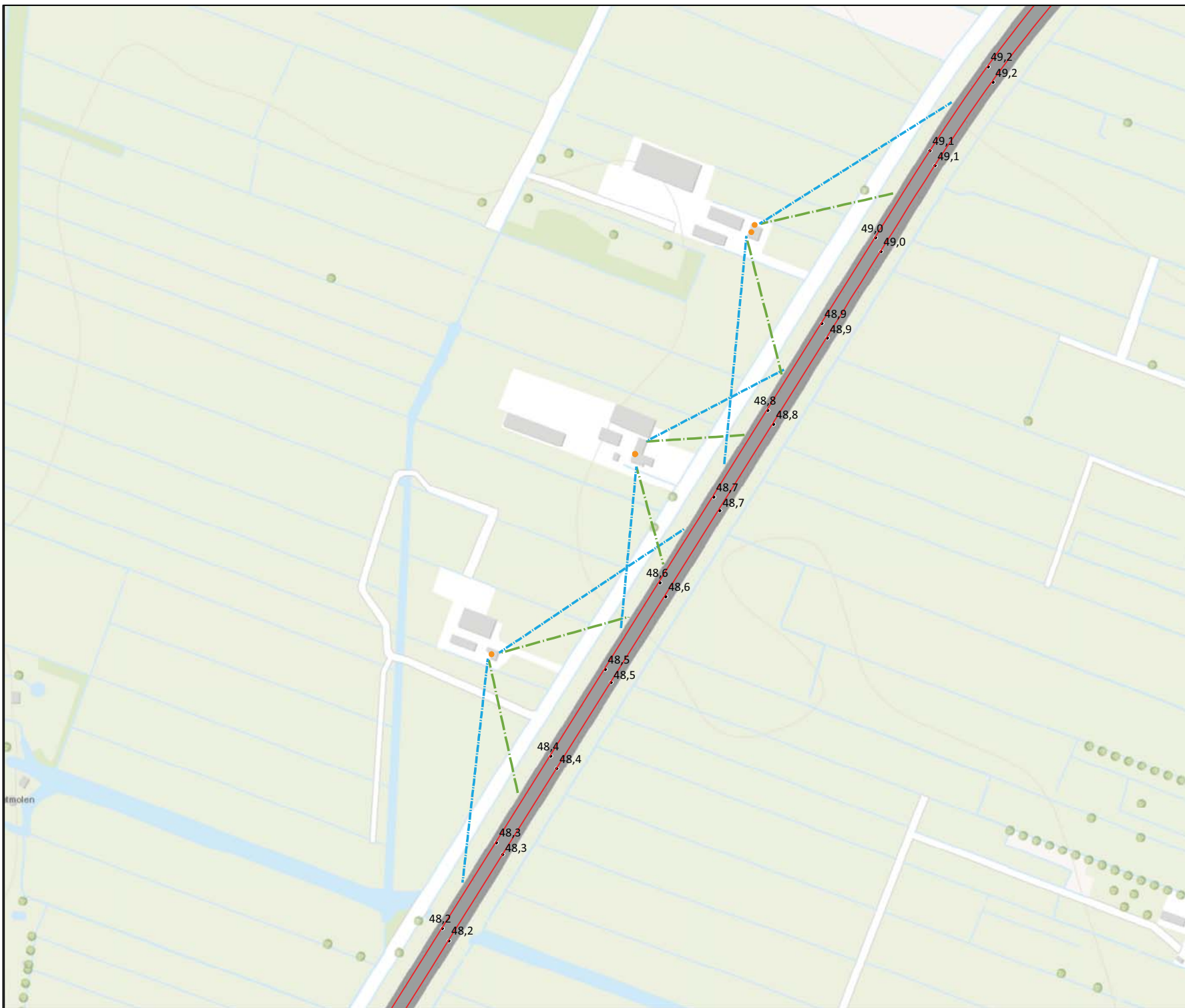



 Datum: 12-04-2016  
 Formaat: A3 liggend  
 Schaal: 1:3.000

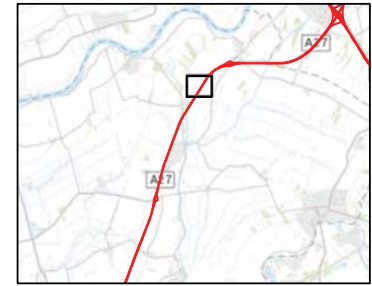
**Akoestisch onderzoek OSP  
 A27 Houten - Hooipolder**

**Overzicht bronmaatregel clusters  
 Zouwendijk West en Zederikkade**






- ### Legenda
- San B
  - Rijksweg
  - · - · 1d zichthoek
  - - - - 2d zichthoek
  - Kilometrering

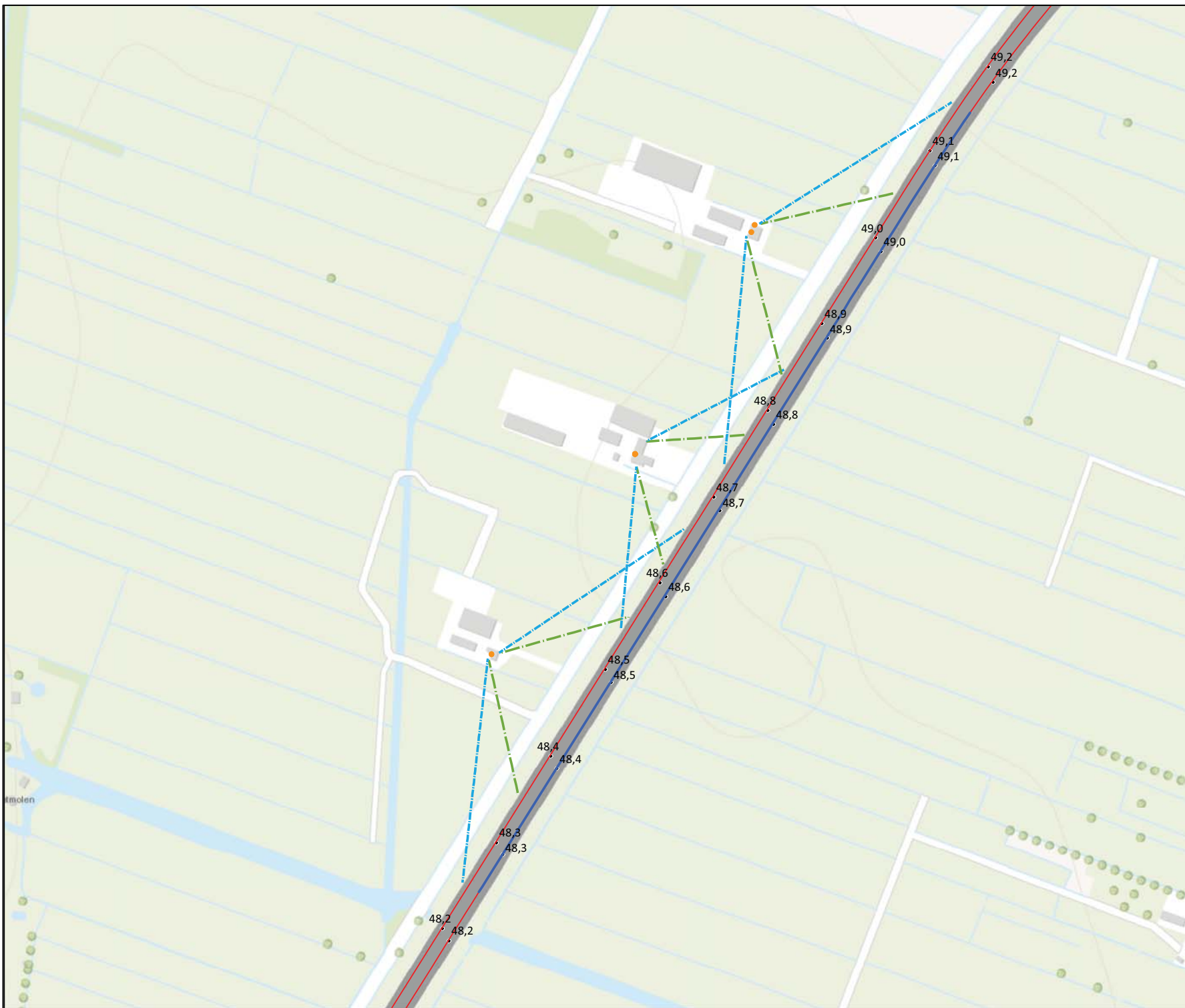


Datum: 12-04-2016  
 Formaat: A3 liggend  
 Schaal: 1:3.500

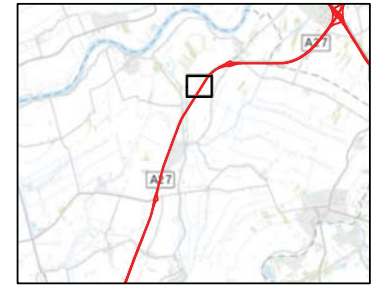
Akoestisch onderzoek OSP  
 A27 Houten - Hooipolder

Clustering saneringsobjecten clusters  
 Driemolensweg 19, 17, 15, 15A, Lexmond





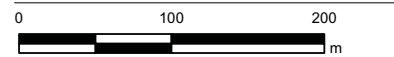
- ### Legenda
- San B
  - Rijksweg
  - Maatregelvariant 7.9.1-A
  - - - 1d zichthoek
  - - - 2d zichthoek
  - Kilometrering

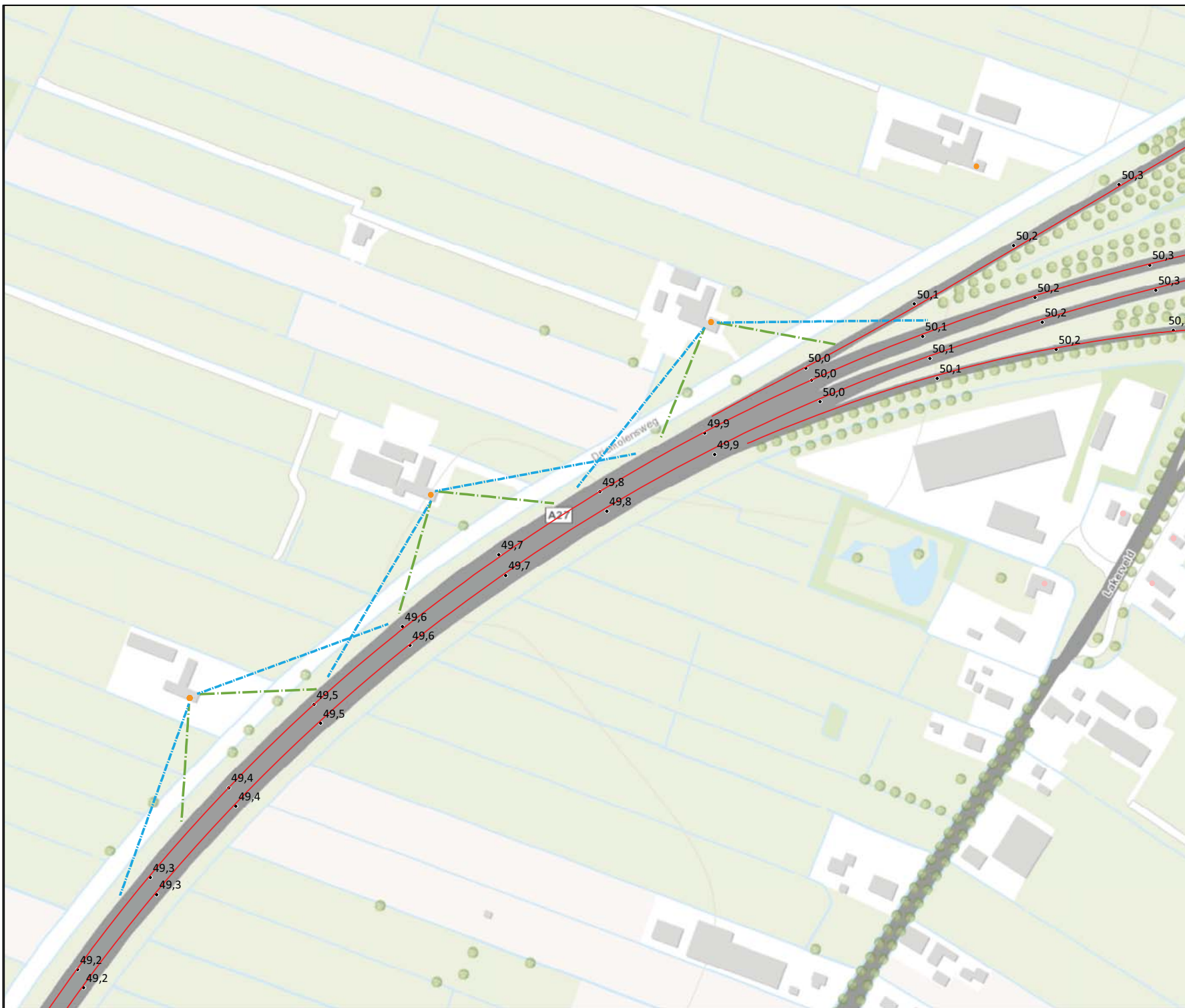


Datum: 12-04-2016  
 Formaat: A3 liggend  
 Schaal: 1:3.500

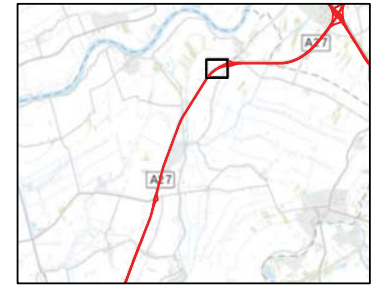
Akoestisch onderzoek OSP  
 A27 Houten - Hooipolder

Overzicht bronmaatregel clusters  
 Driemolensweg 19, 17, 15, 15A, Lexmond





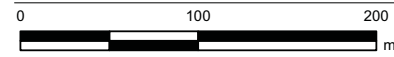
- ### Legenda
- San A
  - San B
  - Rijksweg
  - · - · 1d zichthoek
  - - - - 2d zichthoek
  - Kilometrering

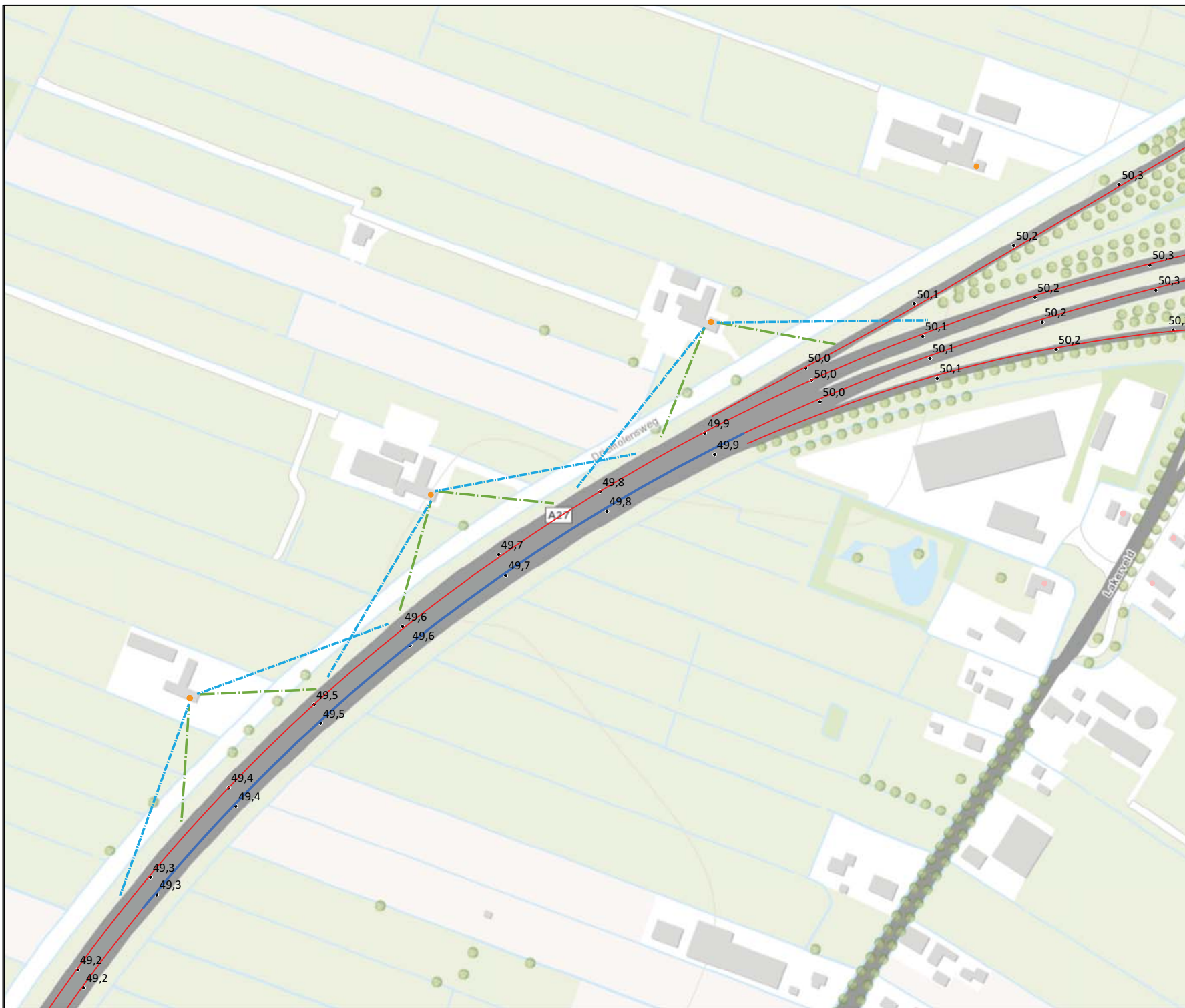


Datum: 12-04-2016  
 Formaat: A3 liggend  
 Schaal: 1:3.000

Akoestisch onderzoek OSP  
 A27 Houten - Hooipolder

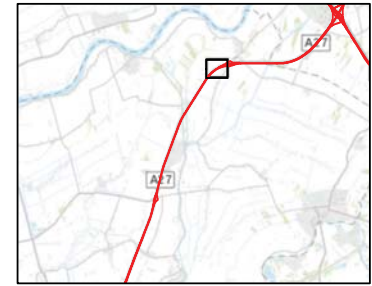
Clustering saneringsobjecten clusters  
 Driemolensweg 13, 11, 9, Lexmond





**Legenda**

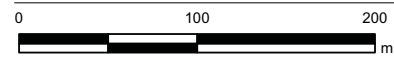
- San A
- San B
- Rijksweg
- Maatregelvariant 7.10.1-A
- - - 1d zichthoek
- - - 2d zichthoek
- Kilometreering

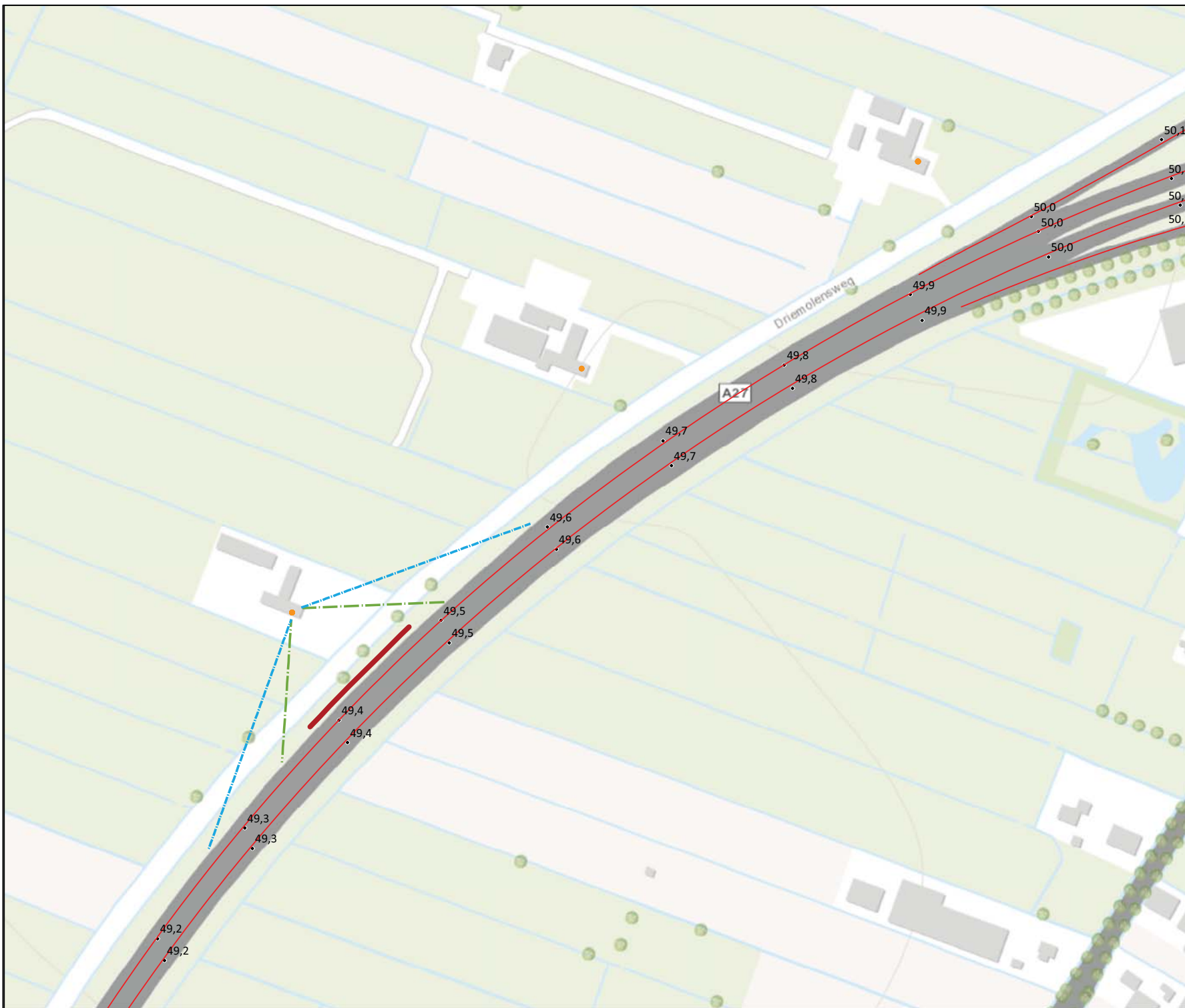


Datum: 12-04-2016  
 Formaat: A3 liggend  
 Schaal: 1:3.000

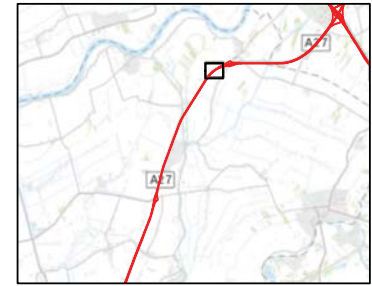
Akoestisch onderzoek OSP  
 A27 Houten - Hooipolder

Overzicht bronmaatregel clusters  
 Driemolensweg 13, 11, 9 Lexmond





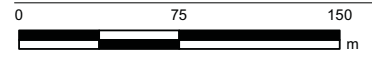
- ### Legenda
- San B
  - Rijksweg
  - Maatregelvariant 7.10.2-A
  - 1d zichthoek
  - 2d zichthoek
  - Kilometrering

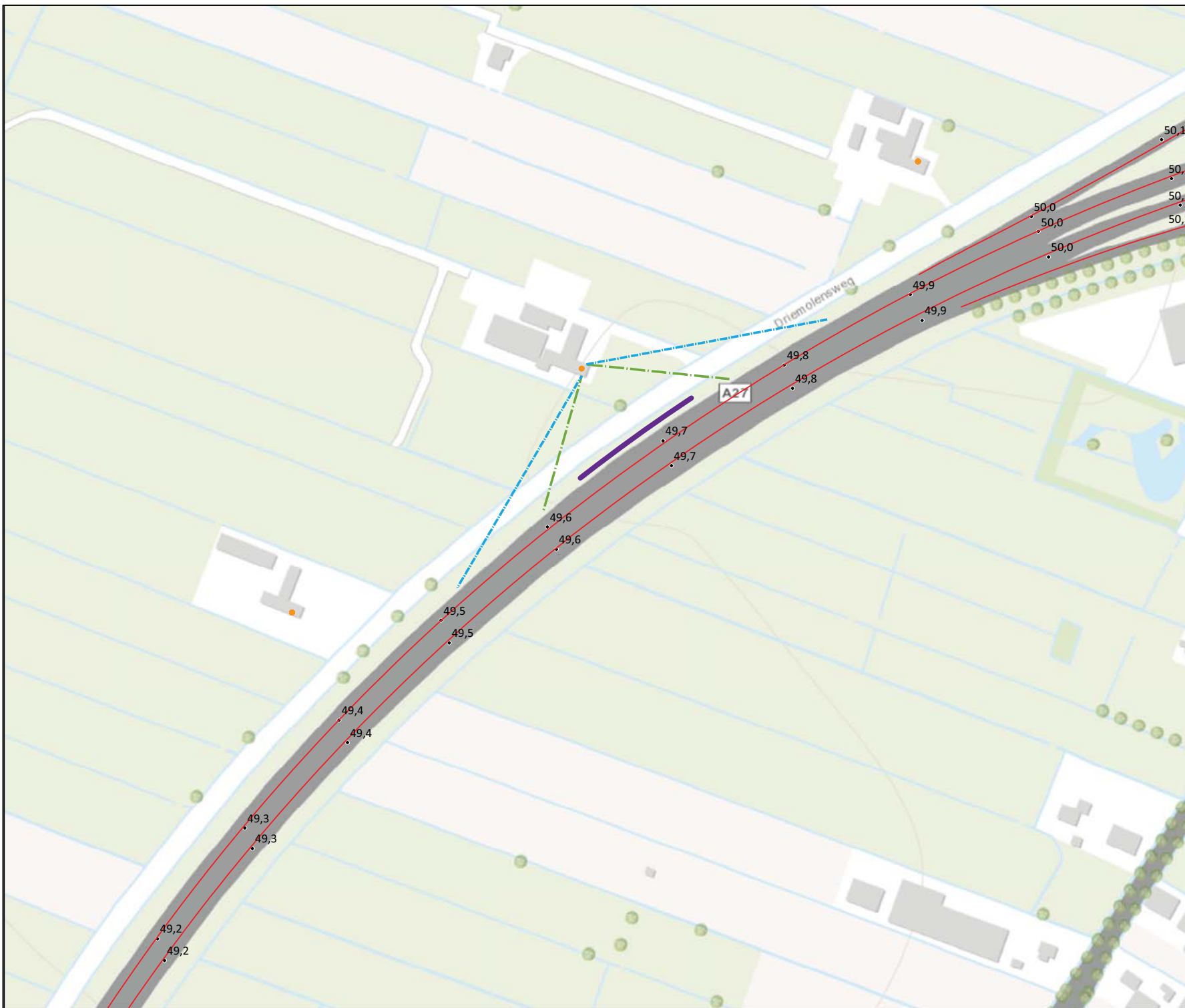


Datum: 12-04-2016  
 Formaat: A3 liggend  
 Schaal: 1:2.500

Akoestisch onderzoek OSP  
 A27 Houten - Hooipolder

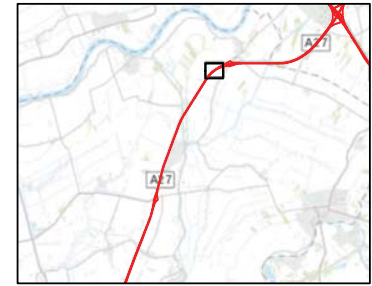
Overzicht schermmaatregel cluster  
 Driemolensweg 13 Lexmond





### Legenda

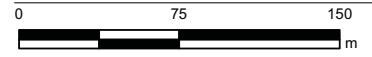
- San B
- Rijksweg
- Maatregelvariant 7.10.3-A
- - - 1d zichthoek
- - - 2d zichthoek
- Kilometrerig

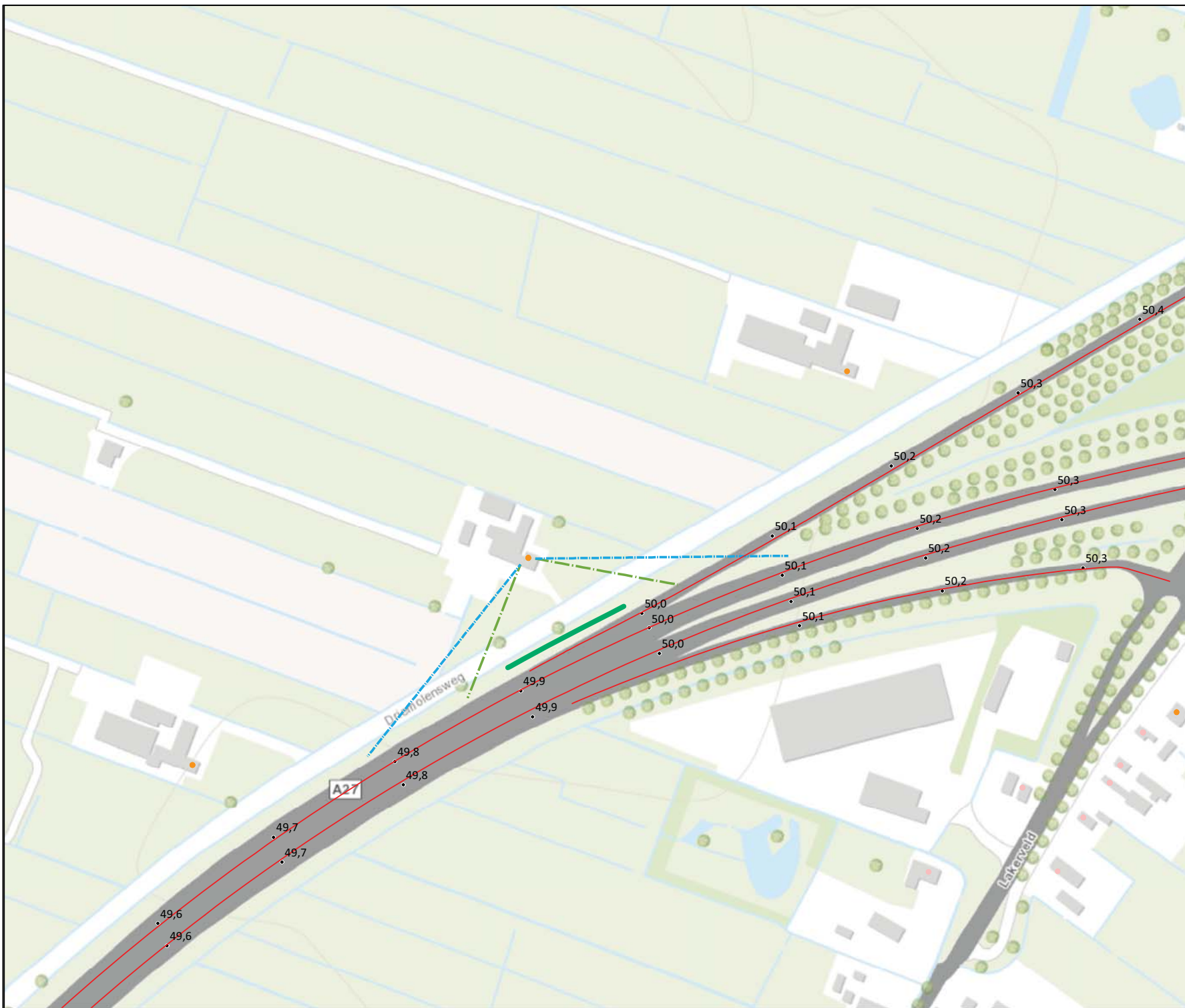


Datum: 12-04-2016  
 Formaat: A3 liggend  
 Schaal: 1:2.500

Akoestisch onderzoek OSP  
 A27 Houten - Hooipolder

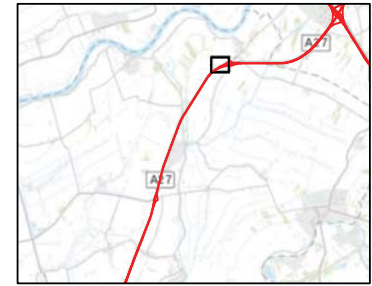
Overzicht schermmaatregel cluster  
 Driemolensweg 11 Lexmond





**Legenda**

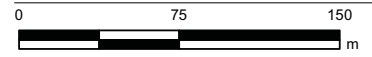
- San A
- San B
- Rijksweg
- Maatregelvariant 7.10.4-A
- - - 1d zichthoek
- - - 2d zichthoek
- Kilometreering



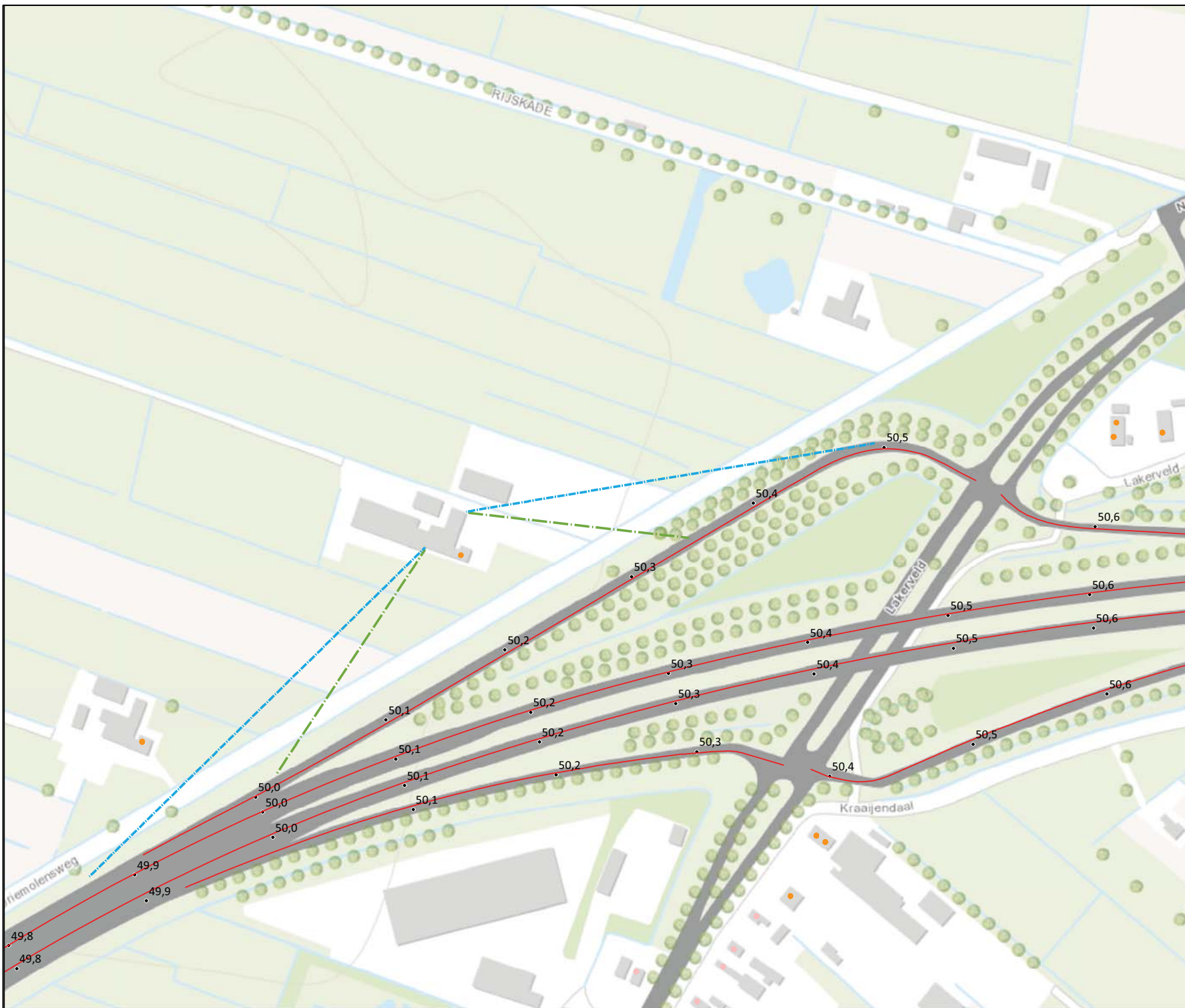
Datum: 12-04-2016  
 Formaat: A3 liggend  
 Schaal: 1:2.500

Akoestisch onderzoek OSP  
 A27 Houten - Hooipolder

Overzicht schermmaatregel cluster  
 Driemolensweg 9 Lexmond

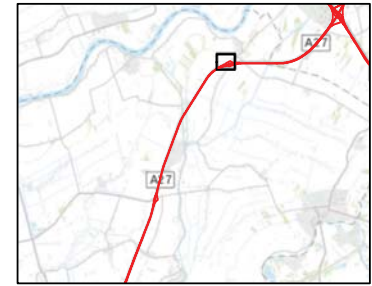






**Legenda**

- San A
- San B
- Rijksweg
- - - 1d zichthoek
- - - 2d zichthoek
- Kilometrerig



Datum: 12-04-2016  
 Formaat: A3 liggend  
 Schaal: 1:2.500

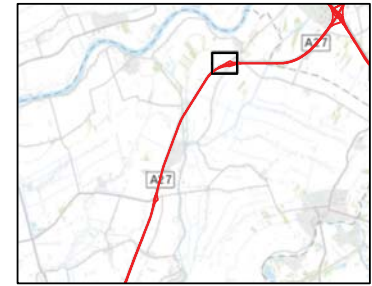
Akoestisch onderzoek OSP  
 A27 Houten - Hooipolder

Clustering saneringsobject cluster  
 Driemolensweg 7, Lexmond





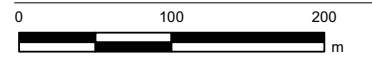
- ### Legenda
- San A
  - San A en B
  - San B
  - Rijksweg
  - - - 1d zichthoek
  - - - 2d zichthoek
  - Kilometring



Datum: 12-04-2016  
 Formaat: A3 liggend  
 Schaal: 1:3.500

Akoestisch onderzoek OSP  
 A27 Houten - Hooipolder

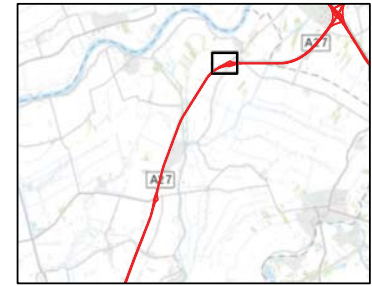
Clustering saneringsobjecten cluster  
 Lexmond Zuid





**Legenda**

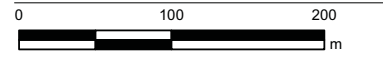
- San A
- San A en B
- San B
- Rijksweg
- Maatregelvariant 7.12.2-A
- Maatregelvariant 7.12.2-B
- Maatregelvariant 7.12.2-C**
- 2 meter
- 3 meter
- - - 1d zichthoek
- - - 2d zichthoek
- Kilometreering

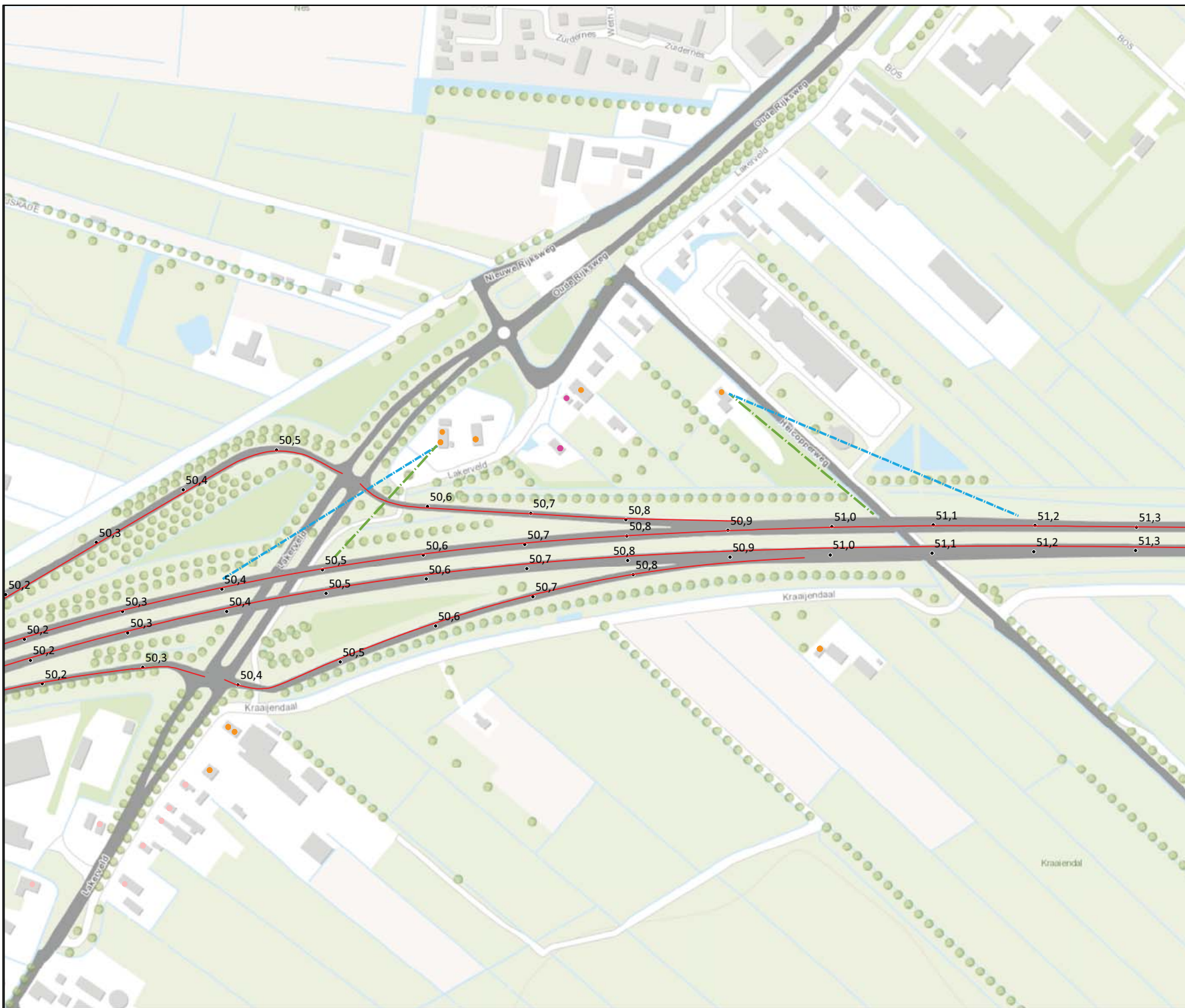


Datum: 12-04-2016  
 Formaat: A3 liggend  
 Schaal: 1:3.500

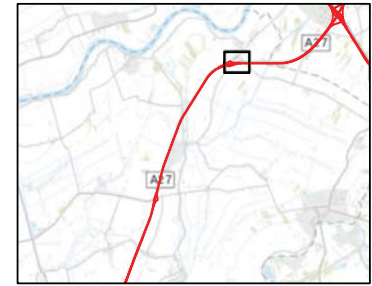
Akoestisch onderzoek OSP  
 A27 Houten - Hooipolder

Overzicht schermmaatregelen cluster  
 Lexmond Zuid





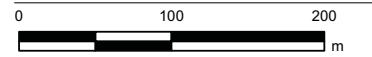
- ### Legenda
- San A
  - San A en B
  - San B
  - Rijksweg
  - - - 1d zichthoek
  - - - 2d zichthoek
  - Kilometrerig

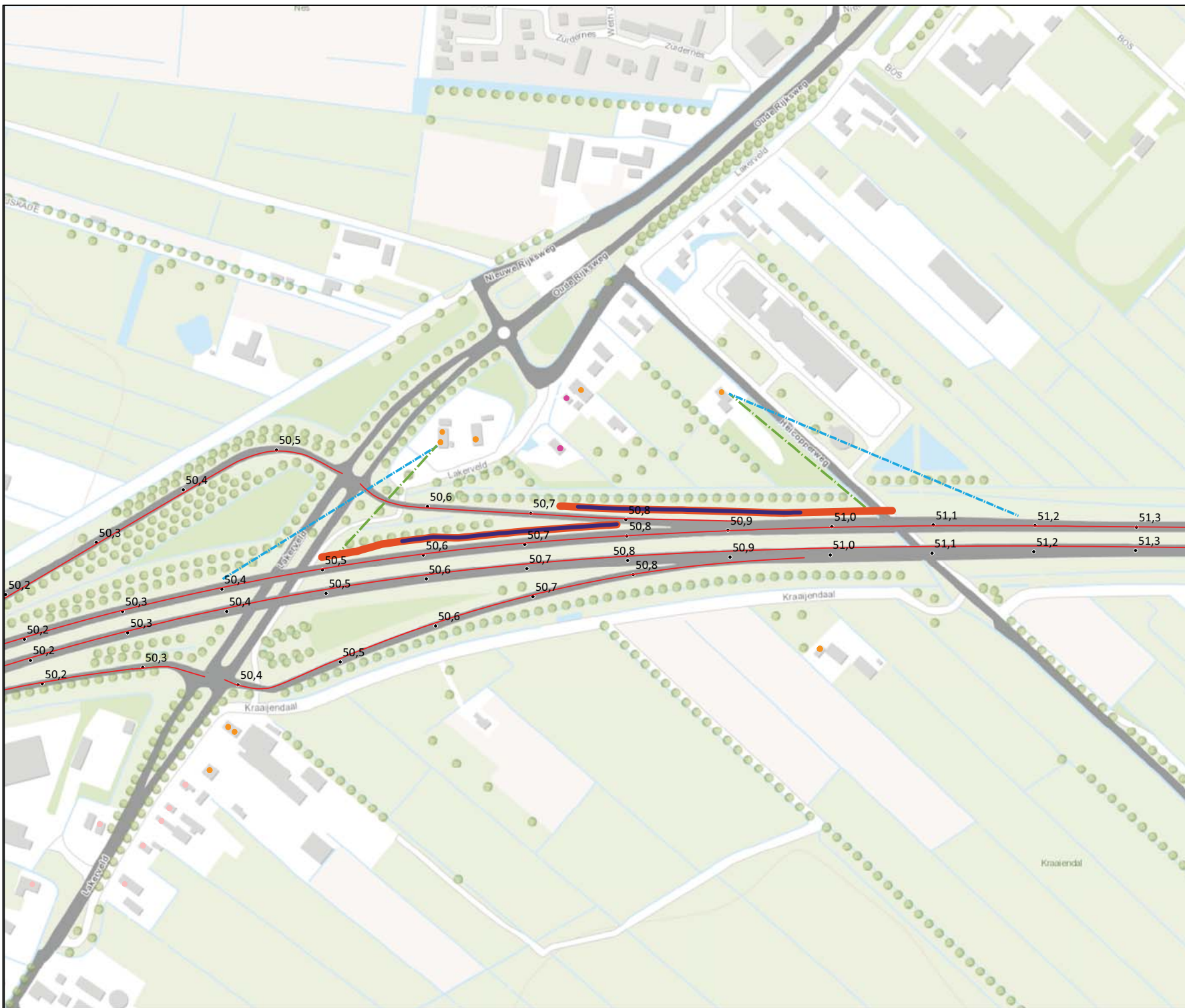


Datum: 12-04-2016  
 Formaat: A3 liggend  
 Schaal: 1:3.500

Akoestisch onderzoek OSP  
 A27 Houten - Hooipolder

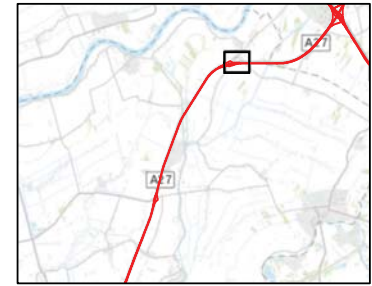
Clustering saneringsobjecten cluster  
 Lexmond Noord





### Legenda

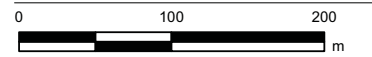
- San A
- San A en B
- San B
- Rijksweg
- Maatregelvariant 7.13.2-B
- Maatregelvariant 7.13.2-A
- - - 1d zichthoek
- - - 2d zichthoek
- Kilometreering

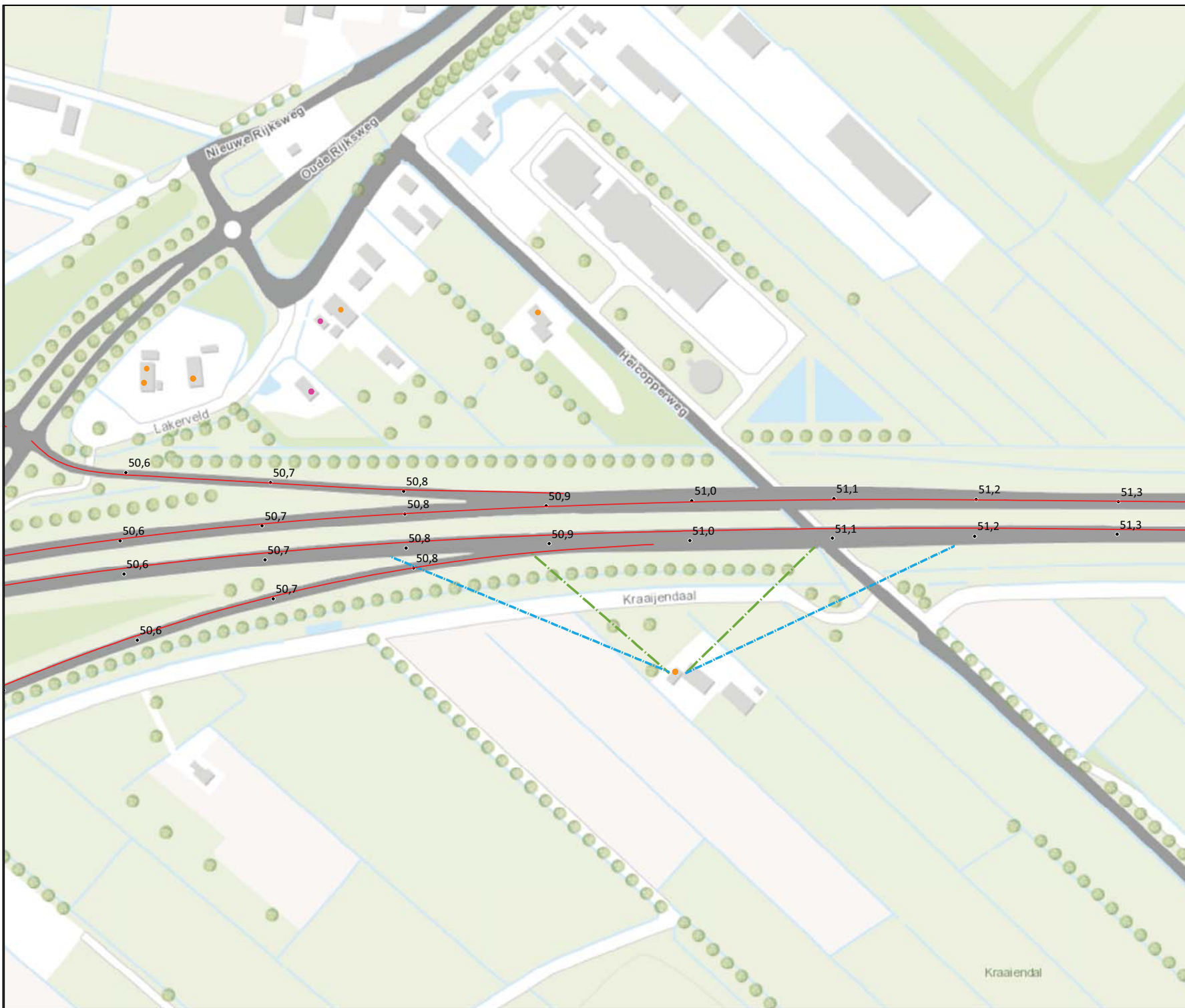


Datum: 12-04-2016  
 Formaat: A3 liggend  
 Schaal: 1:3.500

Akoestisch onderzoek OSP  
 A27 Houten - Hooipolder

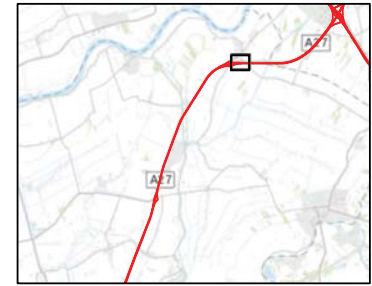
Overzicht schermmaatregelen cluster  
 Lexmond Noord





### Legenda

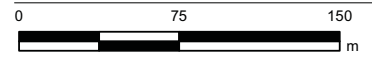
- San A en B
- San B
- Rijksweg
- - - 1d zichthoek
- - - 2d zichthoek
- Kilometrerig

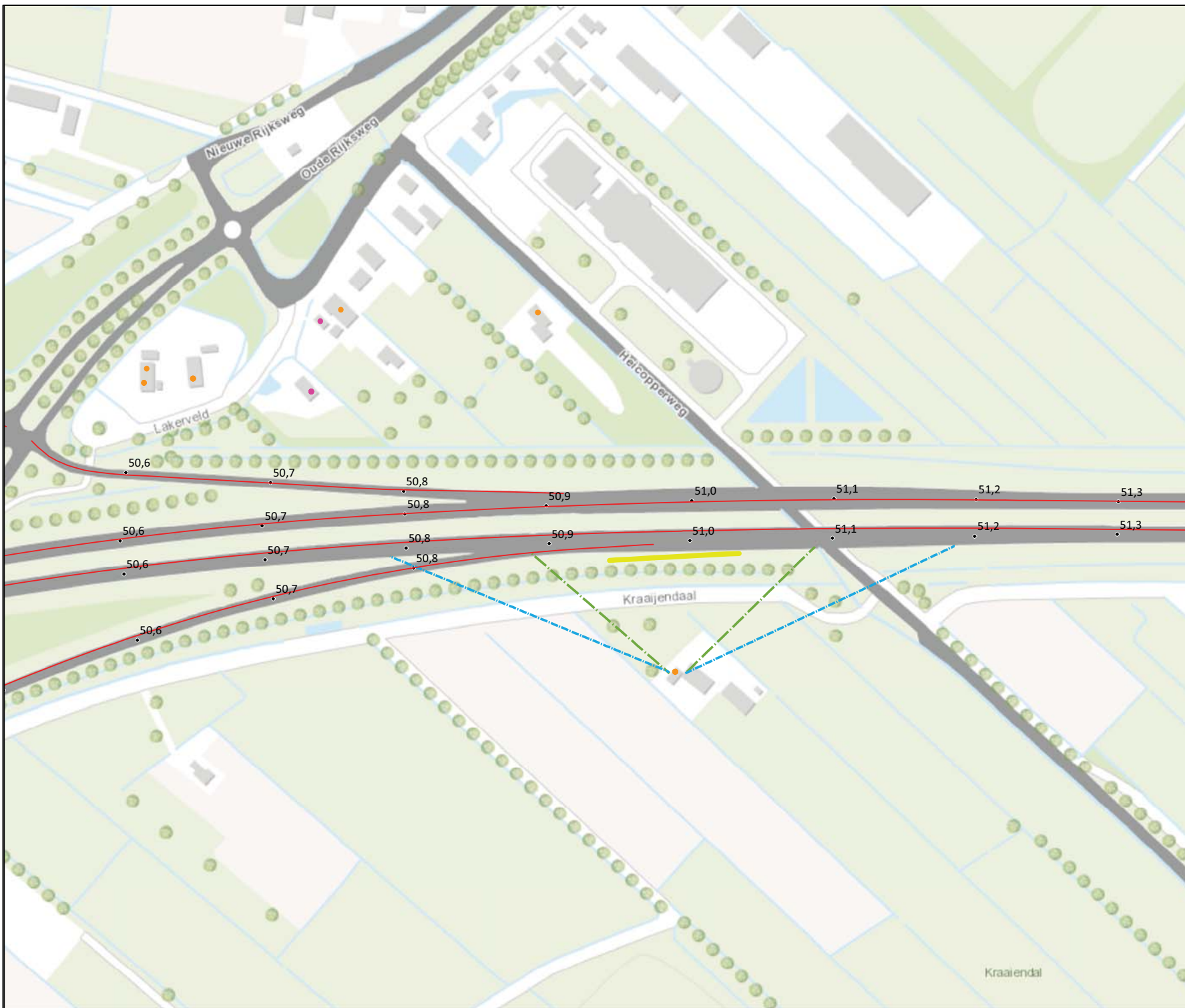


Datum: 12-04-2016  
 Formaat: A3 liggend  
 Schaal: 1:2.500

Akoestisch onderzoek OSP  
 A27 Houten - Hooipolder

Clustering saneringsobject cluster  
 Kraaijendaal 8, Lexmond





**Legenda**

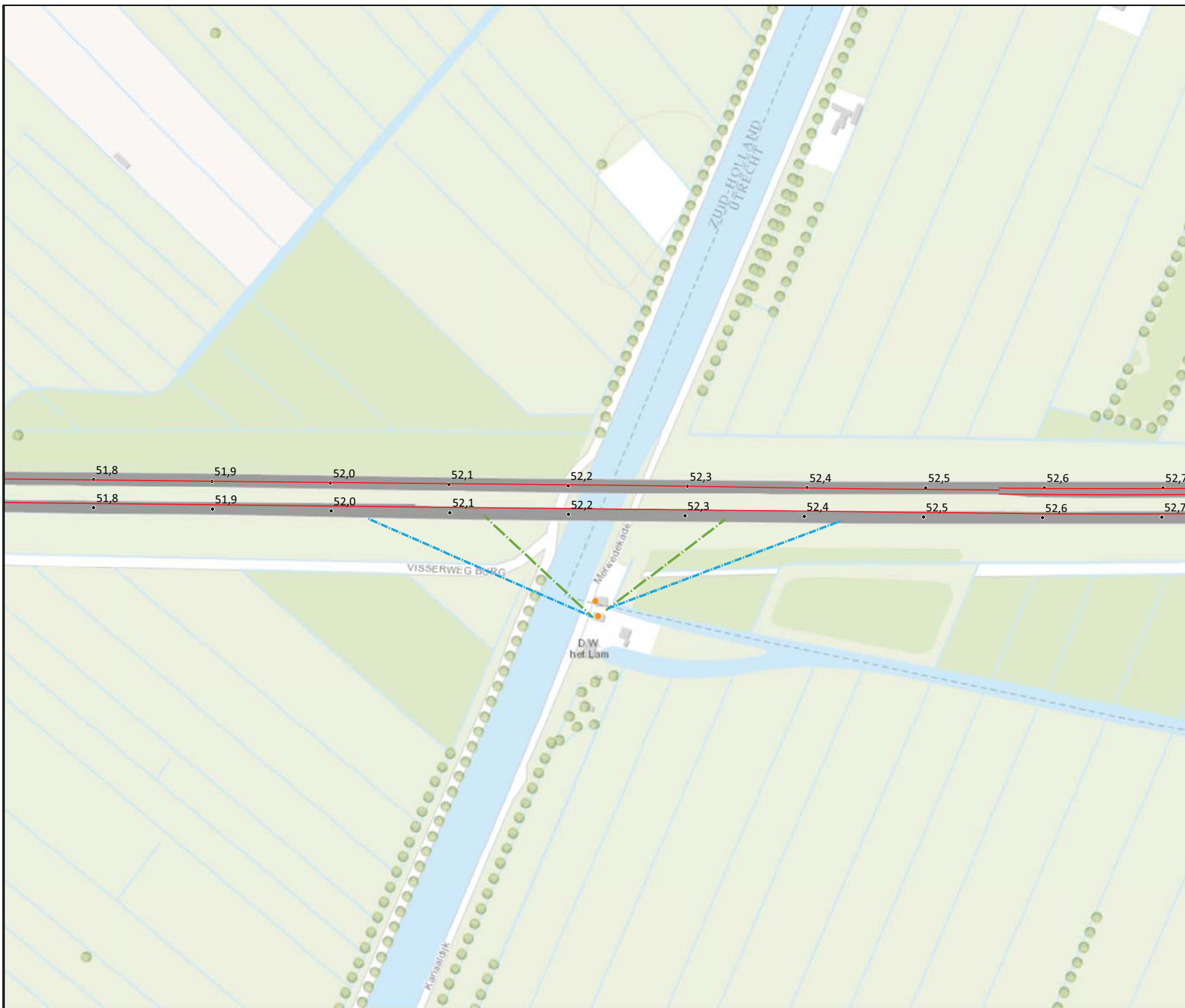
- San A en B
- San B
- Rijksweg
- Maatregelvariant 7.14.2-A
- - - 1d zichthoek
- - - 2d zichthoek
- Kilometreering

Datum: 12-04-2016  
 Formaat: A3 liggend  
 Schaal: 1:2.500

**Akoestisch onderzoek OSP  
 A27 Houten - Hooipolder**

Overzicht schermmaatregel cluster  
 Kraaijendaal 8, Lexmond

Kaartblad 34 Blad 1 van 1



### Legenda

- San B
- Rijksweg
- - - 1d zichthoek
- - - 2d zichthoek
- Kilometrerig

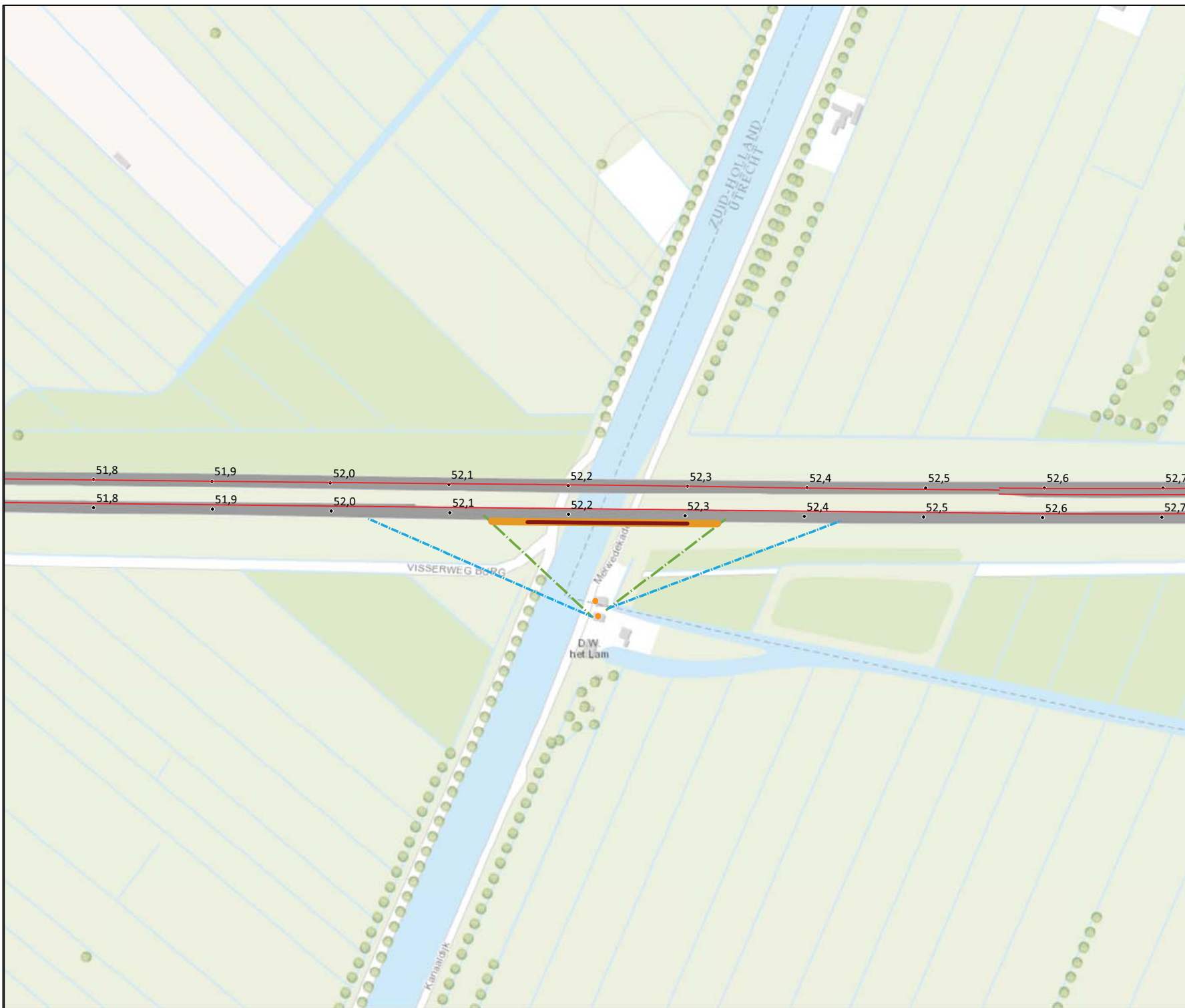
Datum: 12-04-2016  
 Formaat: A3 liggend  
 Schaal: 1:3.000

**Akoestisch onderzoek OSP  
 A27 Houten - Hooipolder**

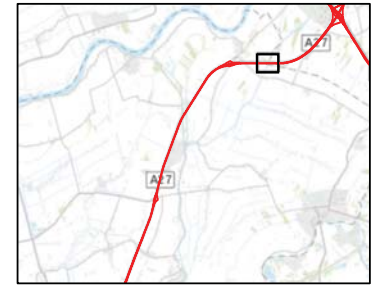
**Clustering saneringsobjecten cluster  
 Merwedekanaal**

Kaartblad 35
Blad 1 van 1





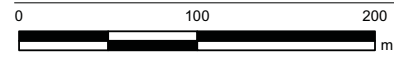
- ### Legenda
- San B
  - Rijksweg
  - Maatregelvariant 8.2.2-B
  - Maatregelvariant 8.2.2-A
  - - - 1d zichthoek
  - - - 2d zichthoek
  - Kilometrerings

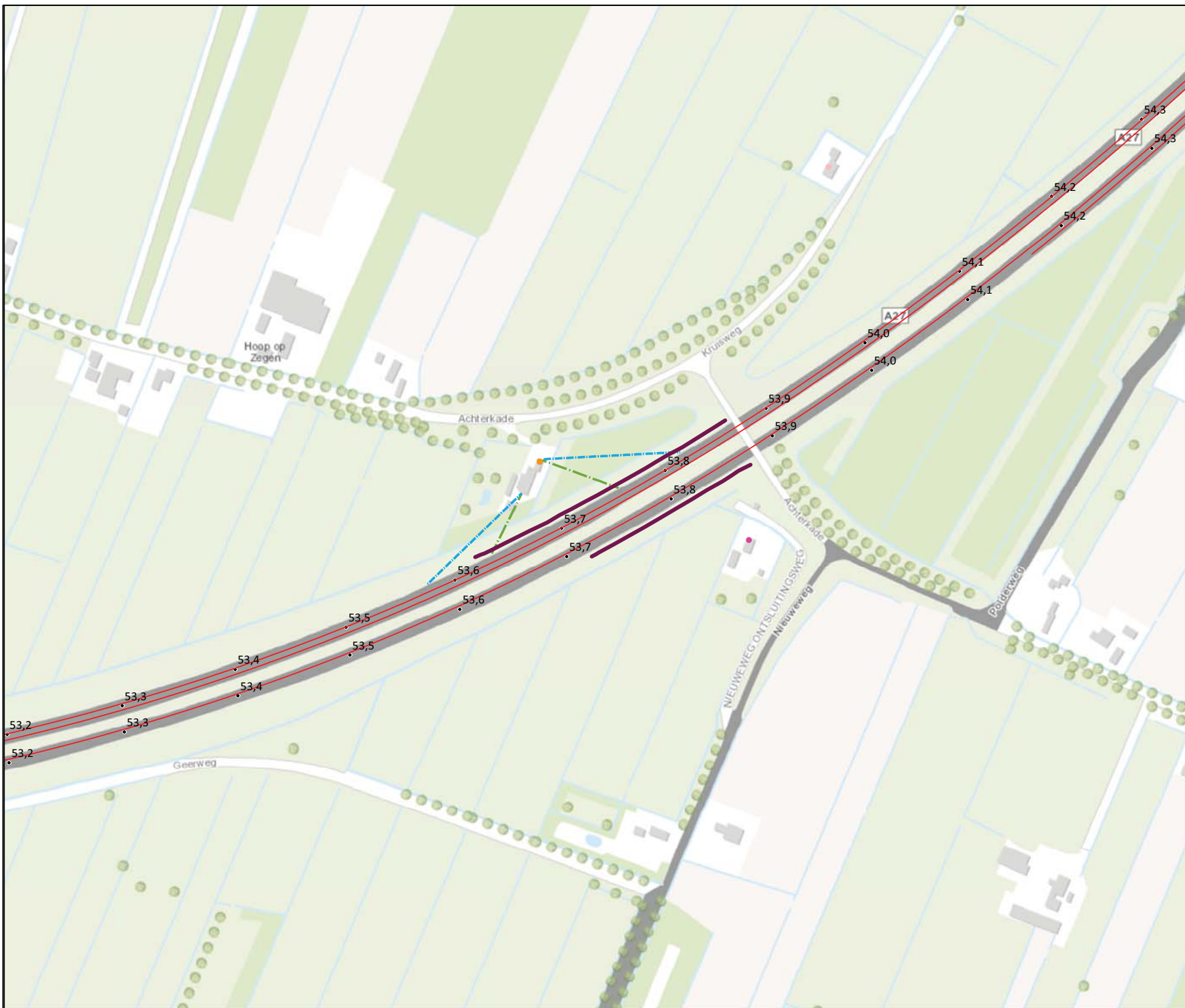


Datum: 12-04-2016  
 Formaat: A3 liggend  
 Schaal: 1:3.000

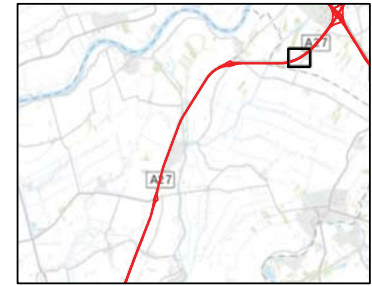
Akoestisch onderzoek OSP  
 A27 Houten - Hooipolder

Overzicht schermmaatregelen cluster  
 Merwedekanaal





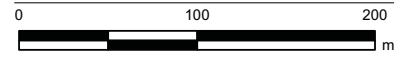
- ### Legenda
- San A
  - San A en B
  - San B
  - Rijksweg
  - Bestaande afschermende voorzieningen
  - - - 1d zichthoek
  - - - 2d zichthoek
  - Kilometering

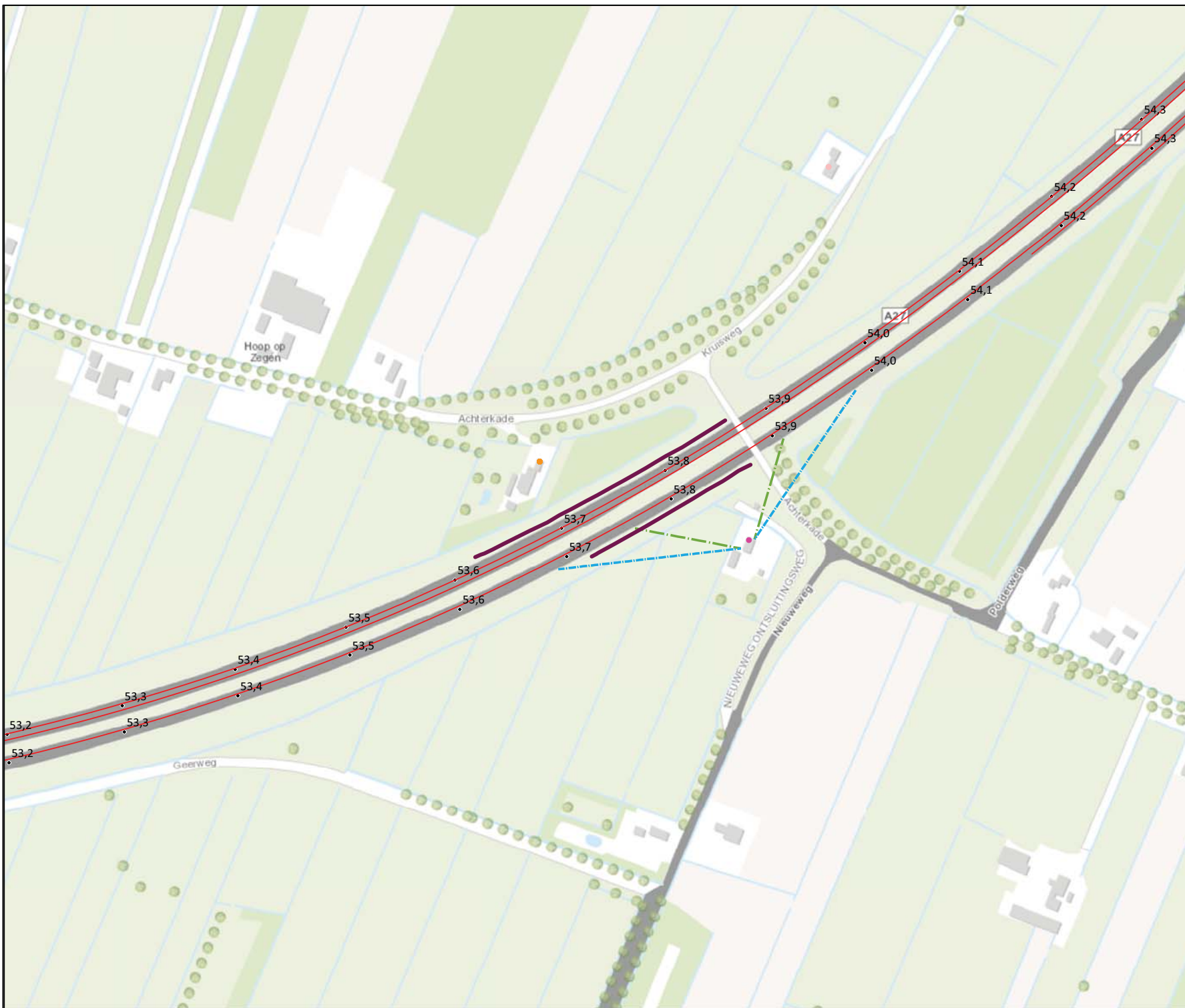


Datum: 12-04-2016  
 Formaat: A3 liggend  
 Schaal: 1:3.000

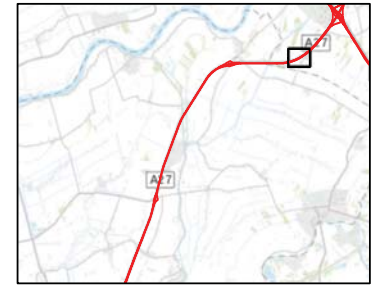
Akoestisch onderzoek OSP  
 A27 Houten - Hooipolder

Clustering saneringsobject cluster  
 Achterkade 15, Vianen





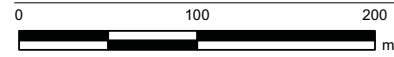
- ### Legenda
- San A
  - San A en B
  - San B
  - Rijksweg
  - Bestaande afschermende voorzieningen
  - - - 1d zichthoek
  - - - 2d zichthoek
  - Kilometrerings

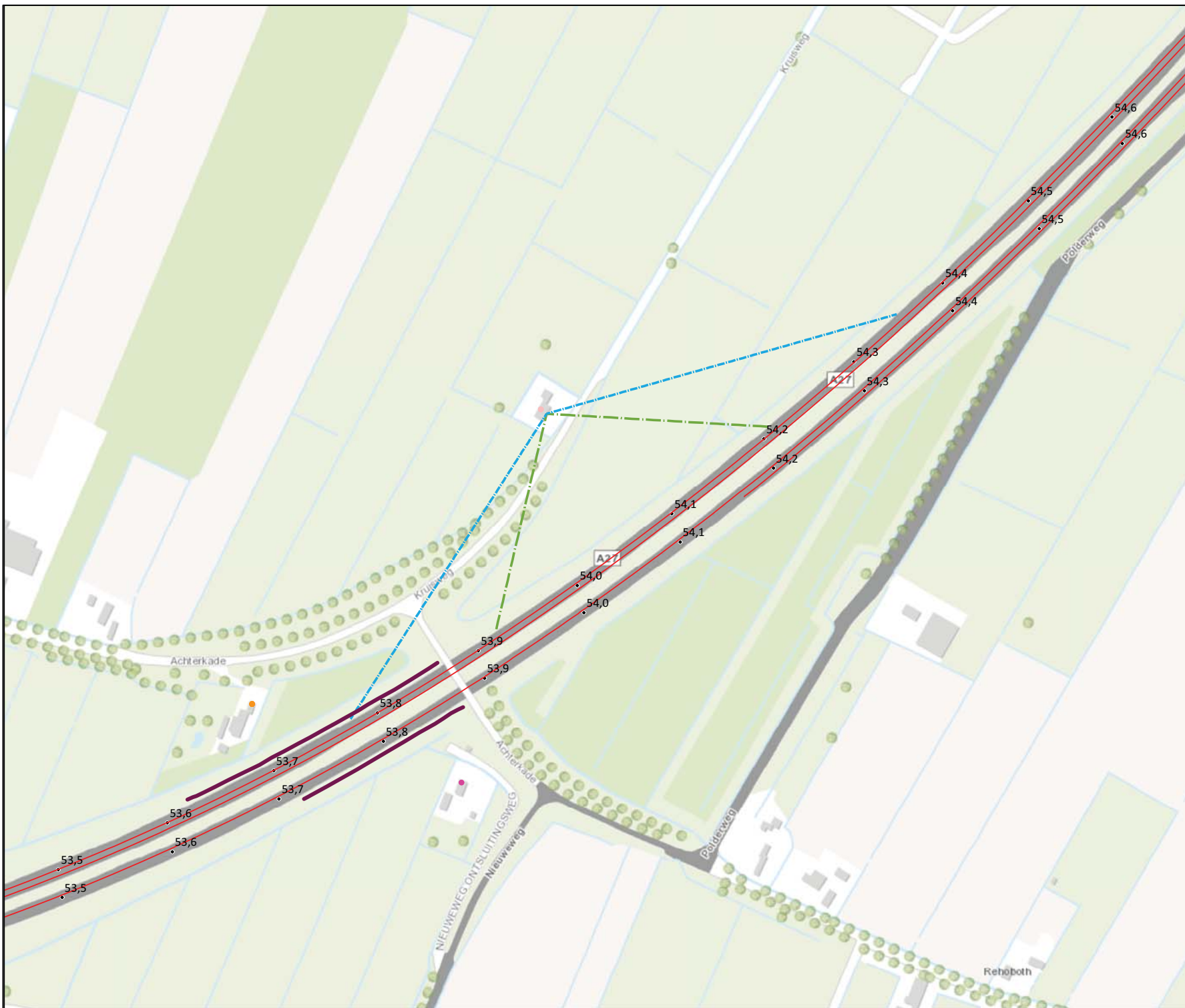


Datum: 12-04-2016  
 Formaat: A3 liggend  
 Schaal: 1:3.000

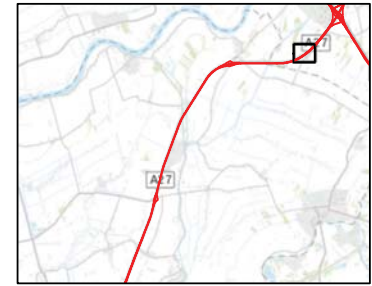
**Akoestisch onderzoek OSP**  
**A27 Houten - Hooipolder**

Clustering saneringsobject cluster  
 Achterkade 17, Vianen





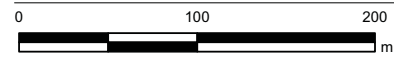
- ### Legenda
- San A
  - San A en B
  - San B
  - Rijksweg
  - Bestaande afschermende voorzieningen
  - - - 1d zichthoek
  - - - 2d zichthoek
  - Kilometring

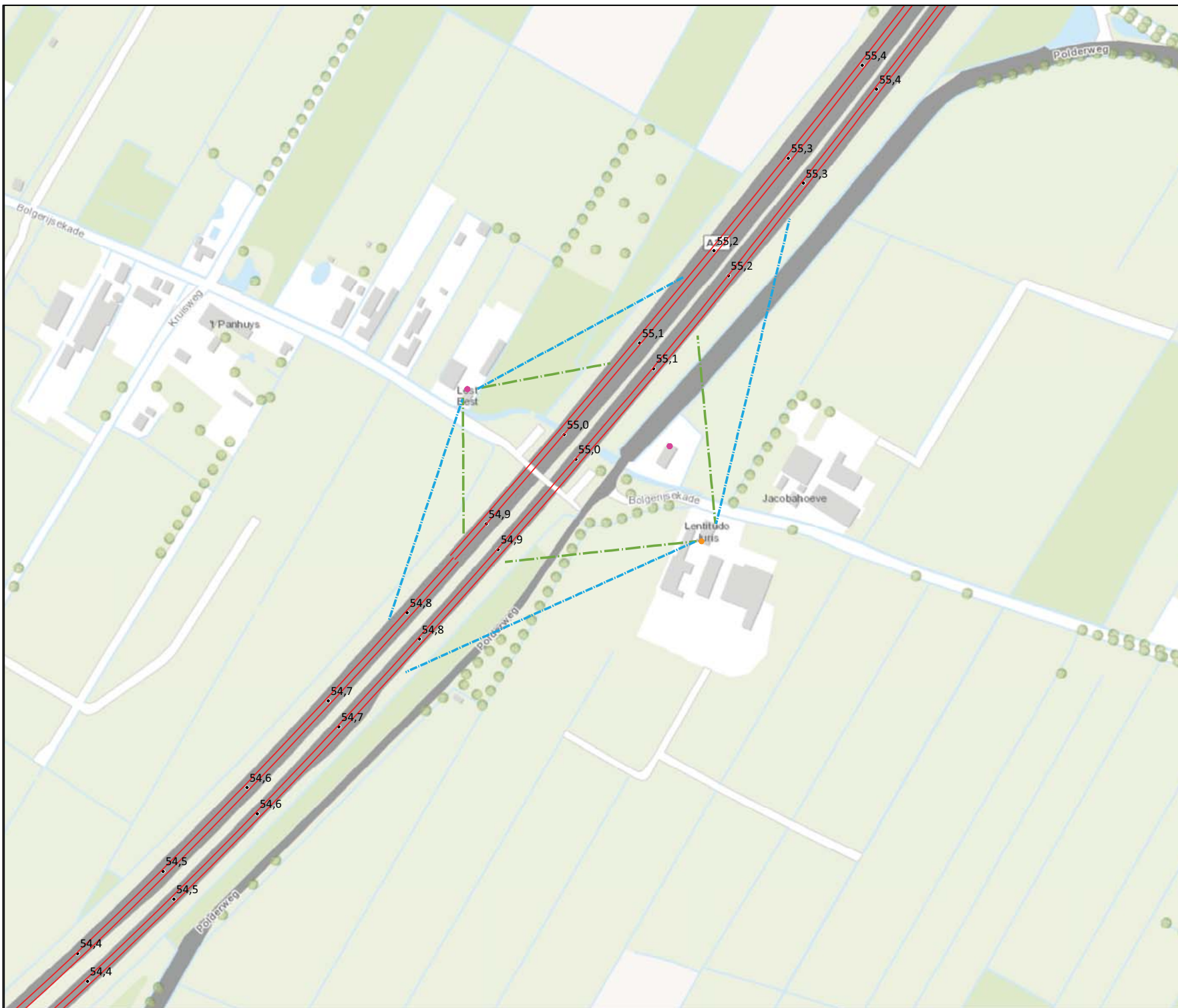


Datum: 12-04-2016  
 Formaat: A3 liggend  
 Schaal: 1:3.000

Akoestisch onderzoek OSP  
 A27 Houten - Hooipolder

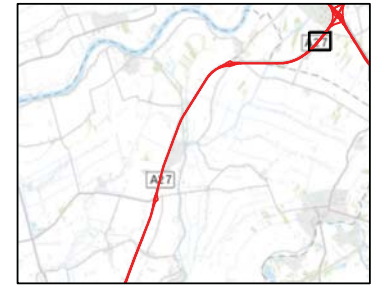
Clustering saneringsobject cluster  
 Kruisweg 5, Vianen





**Legenda**

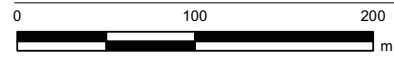
- San A en B
- San B
- Rijksweg
- 1d zichthoek
- 2d zichthoek
- Kilometrering

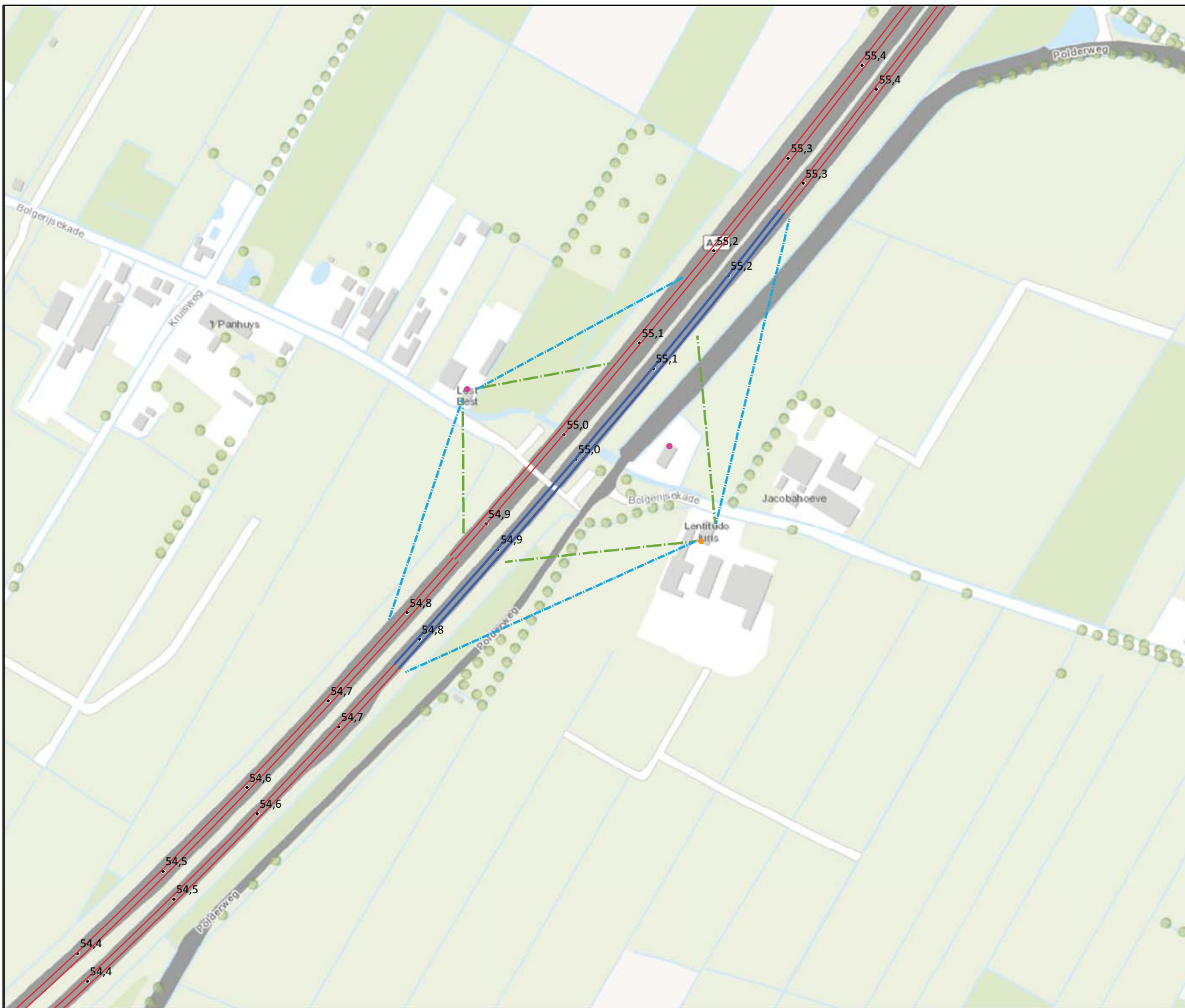


Datum: 12-04-2016  
 Formaat: A3 liggend  
 Schaal: 1:3.000

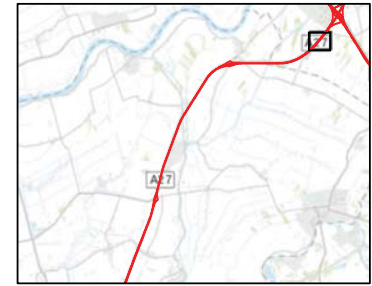
**Akoestisch onderzoek OSP  
 A27 Houten - Hooipolder**

**Clustering saneringsobjecten clusters  
 Bolgerijsekade Oost en West, Vianen**





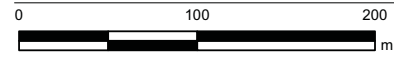
- ### Legenda
- San A en B
  - San B
  - Rijksweg
  - Maatregelvariant 8.6.1-A
  - 1d zichthoek
  - 2d zichthoek
  - Kilometreering

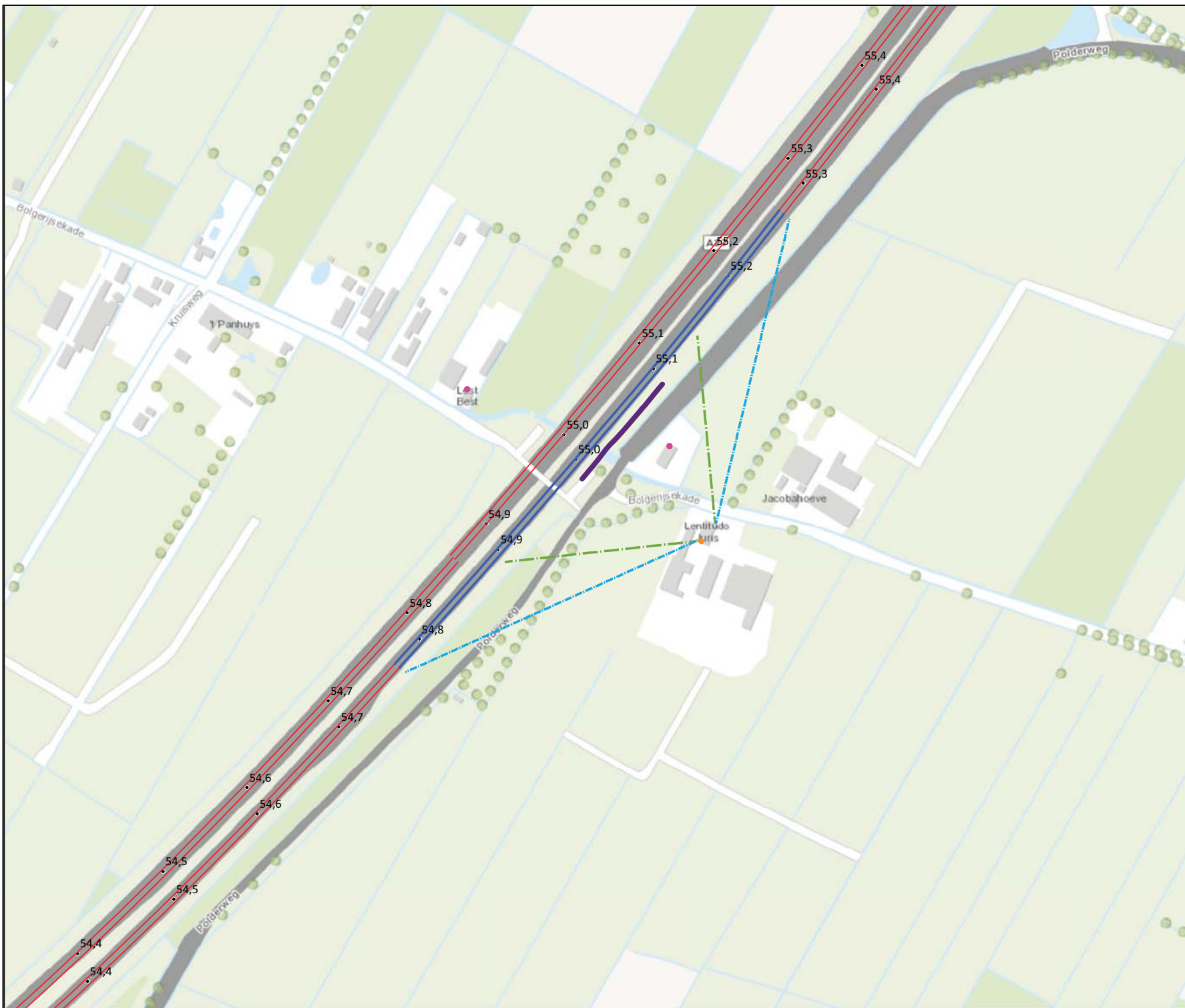


Datum: 12-04-2016  
 Formaat: A3 liggend  
 Schaal: 1:3.000

Akoestisch onderzoek OSP  
 A27 Houten - Hooipolder

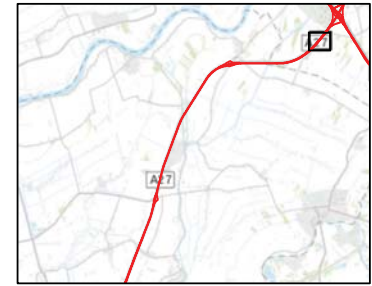
Overzicht bronmaatregel clusters  
 Bolgerijsekade Oost en West, Vianen





### Legenda

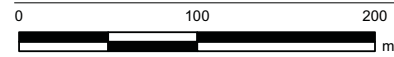
- San A en B
- San B
- Rijksweg
- Maatregelvariant 8.6.1-A
- Maatregelvariant 8.6.2-A
- - - 1d zichthoek
- - - 2d zichthoek
- Kilometrerings

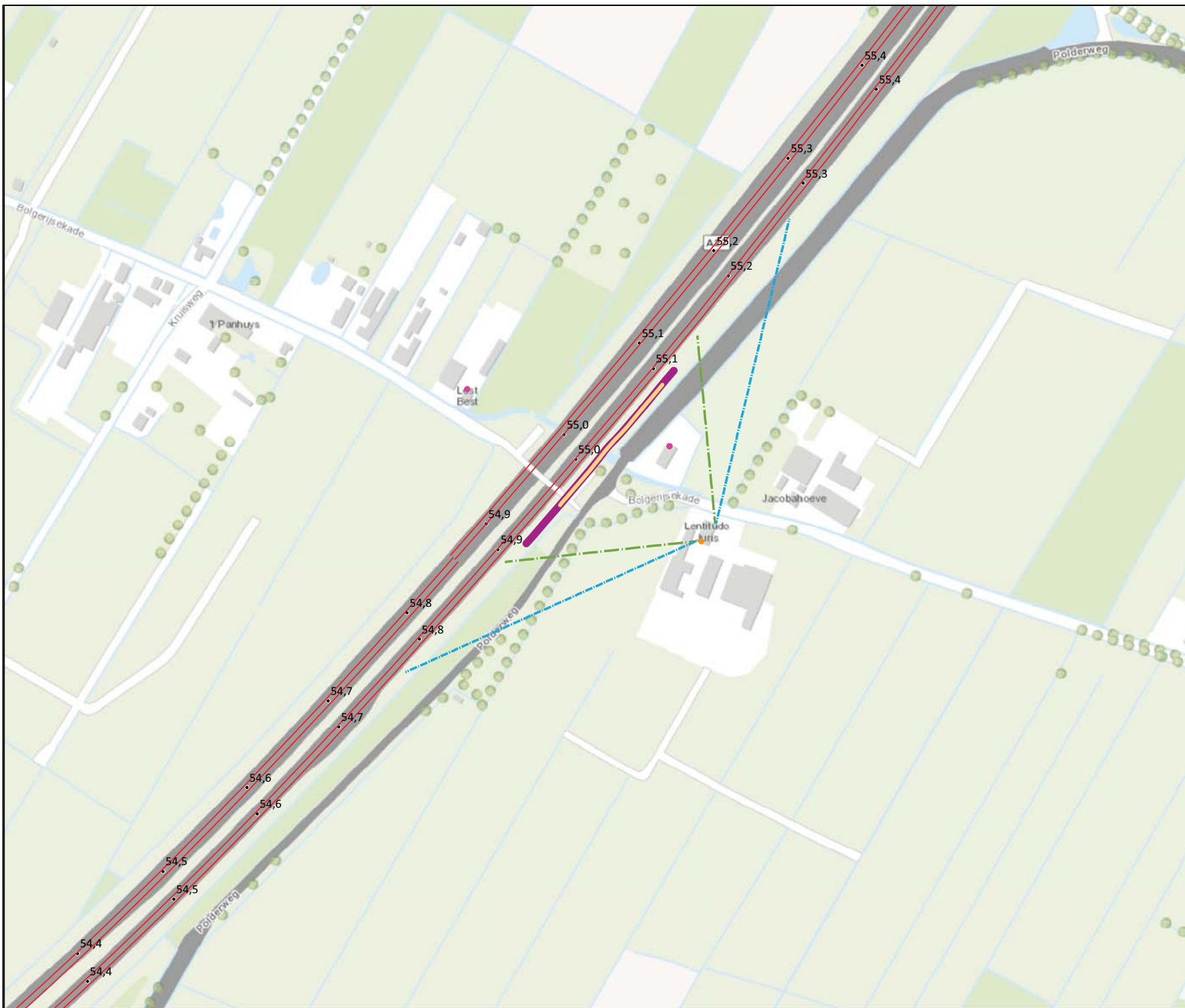


Datum: 12-04-2016  
 Formaat: A3 liggend  
 Schaal: 1:3.000

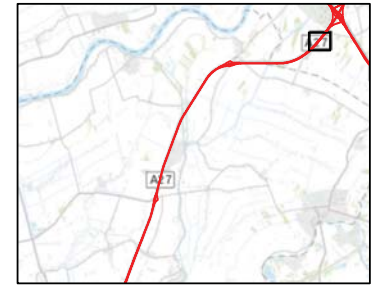
**Akoestisch onderzoek OSP  
 A27 Houten - Hooipolder**

**Overzicht bron- en schermmaatregel  
 cluster Bolgerijsekade Oost, Vianen**





- ### Legenda
- San A en B
  - San B
  - Rijksweg
  - Maatregelvariant 8.6.2-B
  - Maatregelvariant 8.6.2-C
  - - - 1d zichthoek
  - - - 2d zichthoek
  - Kilometrering



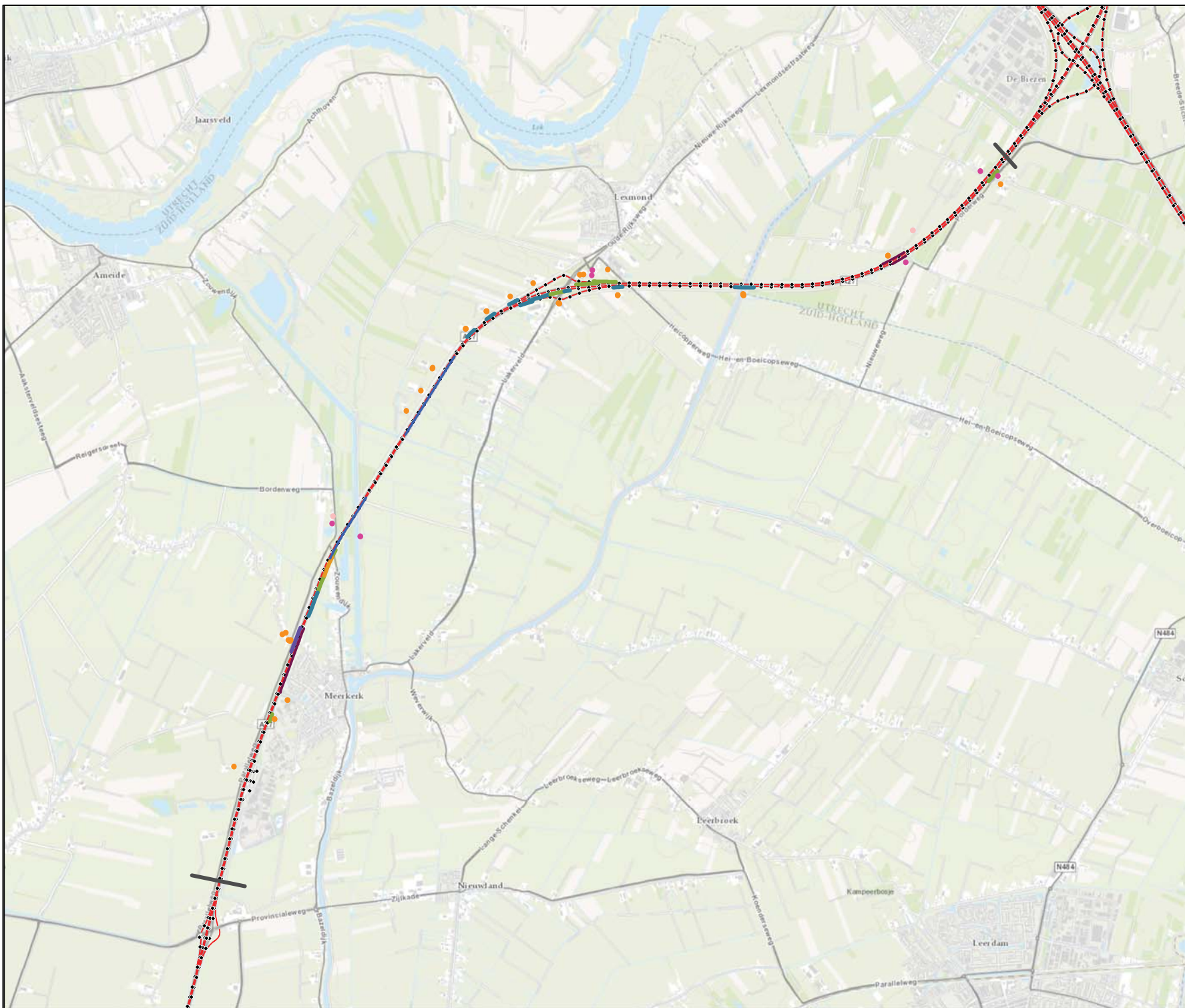
Datum: 12-04-2016  
 Formaat: A3 liggend  
 Schaal: 1:3.000

Akoestisch onderzoek OSP  
 A27 Houten - Hooipolder

Overzicht schermmaatregelen cluster  
 Bolgerijsekade Oost, Vianen







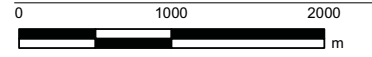
- Legenda**
- Onderzoeksgedebied autonome sanering
  - San A
  - San A en B
  - San B
  - Rijksweg
  - Bestaande afschermende voorzieningen
  - Kilometrerings
- Geluidsmaatregelen**
- Tweelaags ZOAB
  - Scherm 2 meter hoog
  - Scherm 3 meter hoog
  - Scherm 4 meter hoog
  - Scherm 5 meter hoog

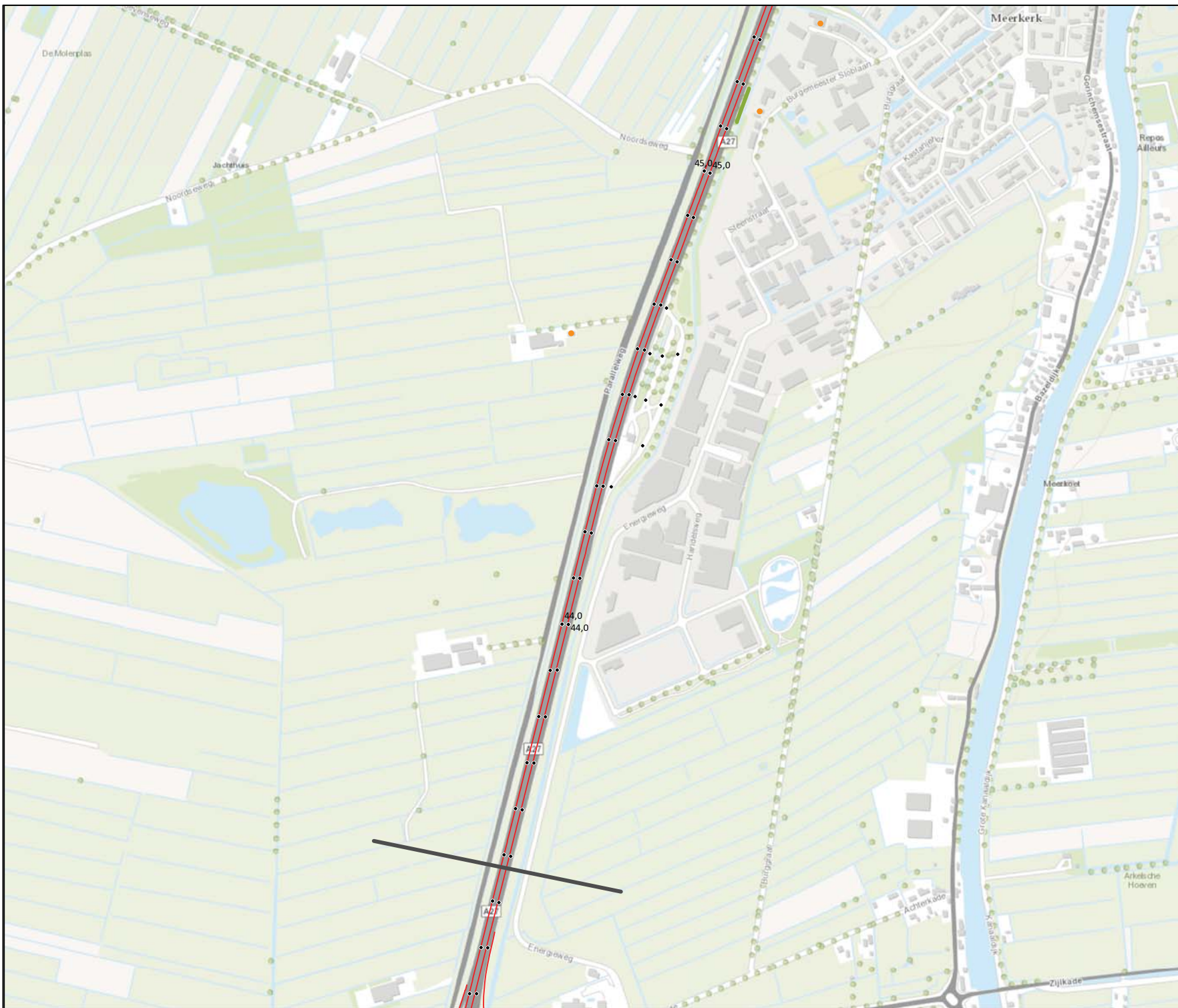


Datum: 12-04-2016  
 Formaat: A3 liggend  
 Schaal: 1:35.000

**Akoestisch onderzoek OSP  
 A27 Houten - Hooipolder**

**Overzicht geadviseerde maatregelen en  
 resterende saneringsobjecten**





- Legenda**
- Onderzoekgebied autonome sanering
  - San A
  - San A en B
  - San B
  - Rijksweg
  - Bestaande afschermende voorzieningen
  - Kilometrerings
- Geluidsmaatregelen**
- Tweelaags ZOAB
  - Scherm 2 meter hoog
  - Scherm 3 meter hoog
  - Scherm 4 meter hoog
  - Scherm 5 meter hoog



**flow**  
 Datum: 12-04-2016  
 Formaat: A3 liggend  
 Schaal: 1:7.500

Akoestisch onderzoek OSP  
 A27 Houten - Hooipolder

Overzicht geadviseerde maatregelen en resterende saneringsobjecten





### Legenda

- Onderzoekgebied autonome sanering
- San A
- San A en B
- San B
- Rijksweg
- Bestaande afschermende voorzieningen
- Kilometrerings
- Geluidsmaatregelen**
- Tweelaags ZOAB
- Scherm 2 meter hoog
- Scherm 3 meter hoog
- Scherm 4 meter hoog
- Scherm 5 meter hoog

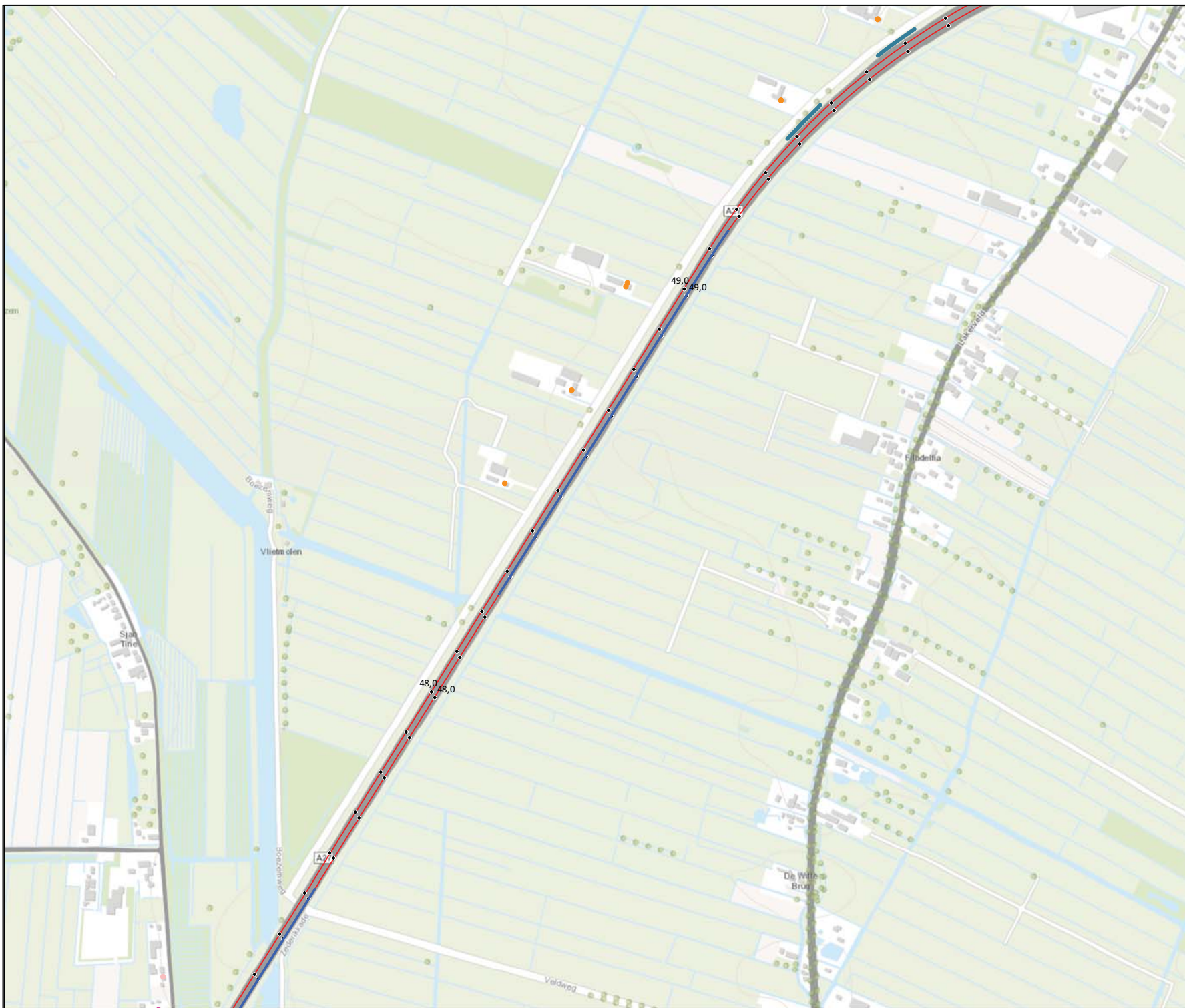



Datum: 12-04-2016  
 Formaat: A3 liggend  
 Schaal: 1:7.500

Akoestisch onderzoek OSP  
 A27 Houten - Hooipolder

Overzicht geadviseerde maatregelen en resterende saneringsobjecten





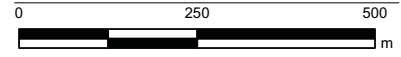
- Legenda**
-  Onderzoeksgebied autonome sanering
  -  San A
  -  San A en B
  -  San B
  -  Rijksweg
  -  Bestaande afschermende voorzieningen
  -  Kilometrering
- Geluidsmaatregelen**
-  Tweelaags ZOAB
  -  Scherm 2 meter hoog
  -  Scherm 3 meter hoog
  -  Scherm 4 meter hoog
  -  Scherm 5 meter hoog

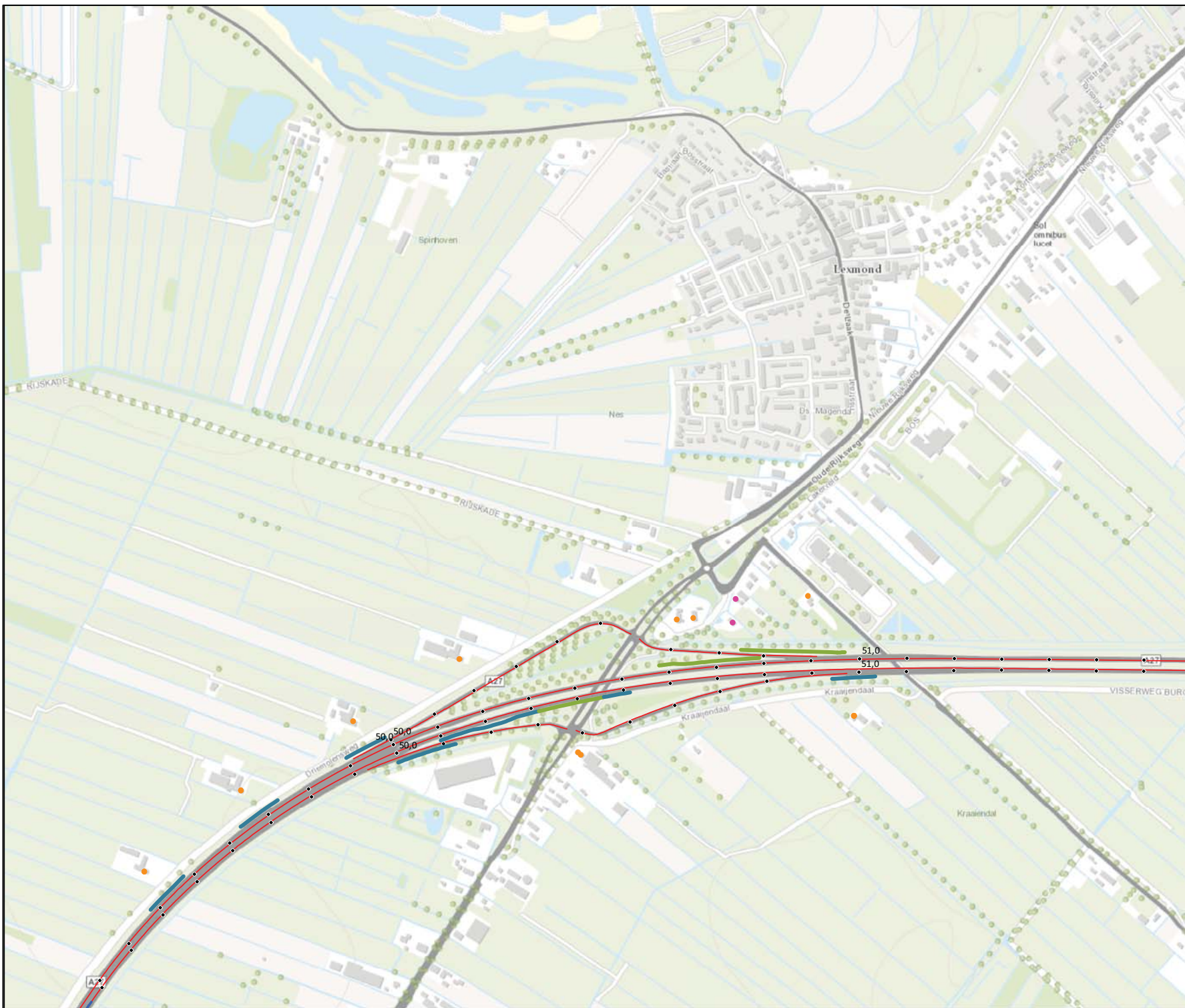


Datum: 12-04-2016  
 Formaat: A3 liggend  
 Schaal: 1:7.500

**Akoestisch onderzoek OSP  
 A27 Houten - Hooipolder**

Overzicht geadviseerde maatregelen en resterende saneringsobjecten





- Legenda**
- Onderzoeksg gebied autonome sanering
  - San A
  - San A en B
  - San B
  - Rijksweg
  - Bestaande afschermende voorzieningen
  - Kilometrerings
- Geluidsmaatregelen**
- Tweelaags ZOAB
  - Scherm 2 meter hoog
  - Scherm 3 meter hoog
  - Scherm 4 meter hoog
  - Scherm 5 meter hoog

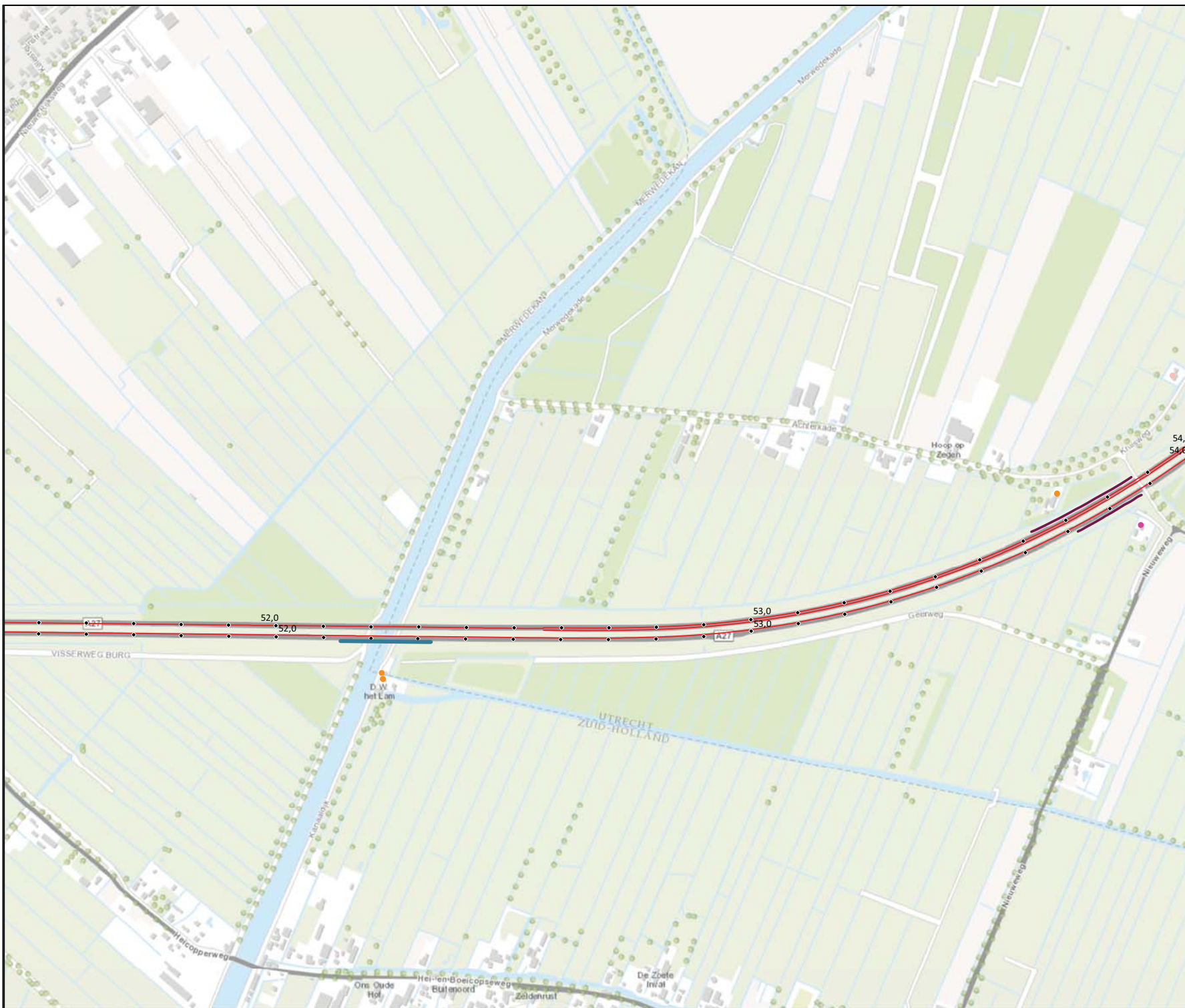


**flow**  
 Datum: 12-04-2016  
 Formaat: A3 liggend  
 Schaal: 1:7.500

**Akoestisch onderzoek OSP  
 A27 Houten - Hooipolder**

**Overzicht geadviseerde maatregelen en  
 resterende saneringsobjecten**





- Legenda**
- Onderzoekgebied autonome sanering
  - San A
  - San A en B
  - San B
  - Rijksweg
  - Bestaande afschermende voorzieningen
  - Kilometrering
- Geluidsmaatregelen**
- Tweelaags ZOAB
  - Scherm 2 meter hoog
  - Scherm 3 meter hoog
  - Scherm 4 meter hoog
  - Scherm 5 meter hoog



Datum: 12-04-2016  
 Formaat: A3 liggend  
 Schaal: 1:7.500

**Akoestisch onderzoek OSP  
 A27 Houten - Hooipolder**

Overzicht geadviseerde maatregelen en resterende saneringsobjecten



