

# **B8. Kaarten eigendomssituatie**

**Bijlage bij motivering projectbesluit KRW Afgedamde Maas  
Rijkswaterstaat**

6 maart 2024 - Public

# DOORNWAARD (ZUID)


 Kadastrale perceelsgrenzen

 Ontwerprens

## Benodigde percelen in eigendom van

 De Staat

 Derden




## SLIJKWELLSEWAARD


 Kadastrale perceelsgrenzen

 Ontwerpgrens

### Benodigde percelen in eigendom van

 De Staat

 Derden

 0 100 200 300 400 m

# POEDEROIJENSE

## WAARD

 Kadastrale perceelsgrenzen

 Ontwerpgrens

## Benodigde percelen in eigendom van

 De Staat

 Derden

