



Stikstofdepositie-onderzoek

Tijdelijk viaduct N65

projectnummer 437076
definitief revisie 10
7 februari 2020

Stikstofdepositie-onderzoek

Tijdelijk viaduct N65

projectnummer 437076



definitief revisie 10
7 februari 2020

Auteur

T. Sweerts

Opdrachtgever

ProRail - Infraprojecten
Postbus 2038
3500 GA Utrecht

datum vrijgave	beschrijving revisie 10	goedkeuring	vrijgave
07-02-2020	definitief	G.E. La Rose 	M.A.W.A. van de Klundert 

Inhoudsopgave

Blz.

1	Inleiding	1
1.1	Stikstofdepositie-onderzoek tijdelijk viaduct N65	2
2	Wettelijk kader	4
2.1	PAS vernietigd	5
2.2	Nieuwe beleidsregels, nog veel onduidelijk	5
2.3	AERIUS Calculator	5
3	Uitgangspunten	6
3.1	Berekeningen en rekenprogramma	6
3.2	Verkeer	6
3.2.1	Afbakening	6
3.2.2	Betrokken wegvakken	7
4	Resultaten	10

Bijlage 1 AERIUS pdf projectbijdrage

Bijlage 2 invoer verkeersgegevens

1 Inleiding

In 2010 is door het Kabinet de Voorkeursbeslissing over het Programma Hoogfrequent Spoorvervoer (PHS) genomen. Doel van PHS is om op de drukste trajecten van het landelijk spoornetwerk te komen tot hoogfrequent spoorvervoer en een toekomst vaste routing van het goederenvervoer met zo intensief mogelijk gebruik van de Betuweroute. Het project PHS Meteren - Boxtel bestaat uit twee hoofdonderdelen die noodzakelijk zijn voor Programma Hoogfrequent Spoorvervoer (PHS):

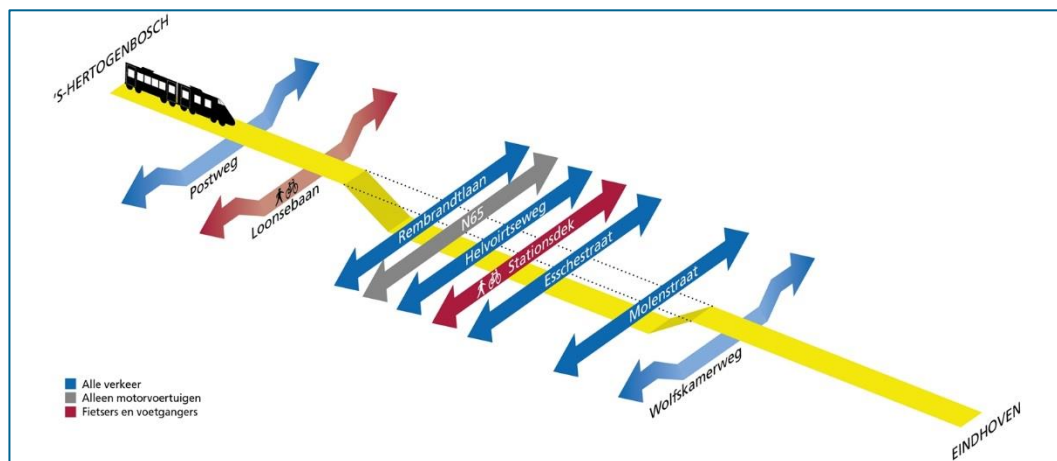
1. Het realiseren van een vierde spoor tussen 's-Hertogenbosch en Vught en een vrije kruising bij Vught
2. Het realiseren van een nieuwe aftakking (Zuidwestboog) van de Betuweroute vanuit westelijke richting naar het zuiden, naar het spoor Utrecht – Eindhoven

In Vught wordt daarnaast het bestaande spoorlichaam met twee sporen vervangen door een verdiept liggende bak met twee sporen. In de toekomstige situatie zal de N65 over het spoor heen kruisen.

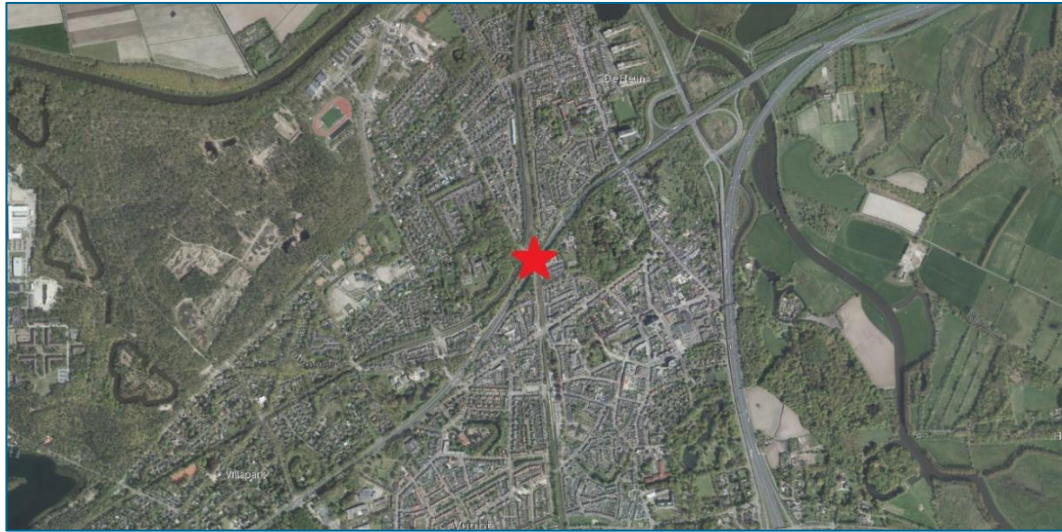
De realisatiefase betreft een tijdelijke situatie en bestaat uit de volgende onderdelen:

- Tijdelijk viaduct N65 (2x1 rijstroken)
- Aanlegwerkzaamheden
- Gebruik tijdelijk spoor Vught

Onderhavig onderzoek heeft alleen betrekking op een onderdeel van de realisatiefase namelijk het tijdelijk viaduct ter plaatse van de spookruising met de N65.



Figuur 1.1: Schematische weergave kruising spoor/N65 te Vught



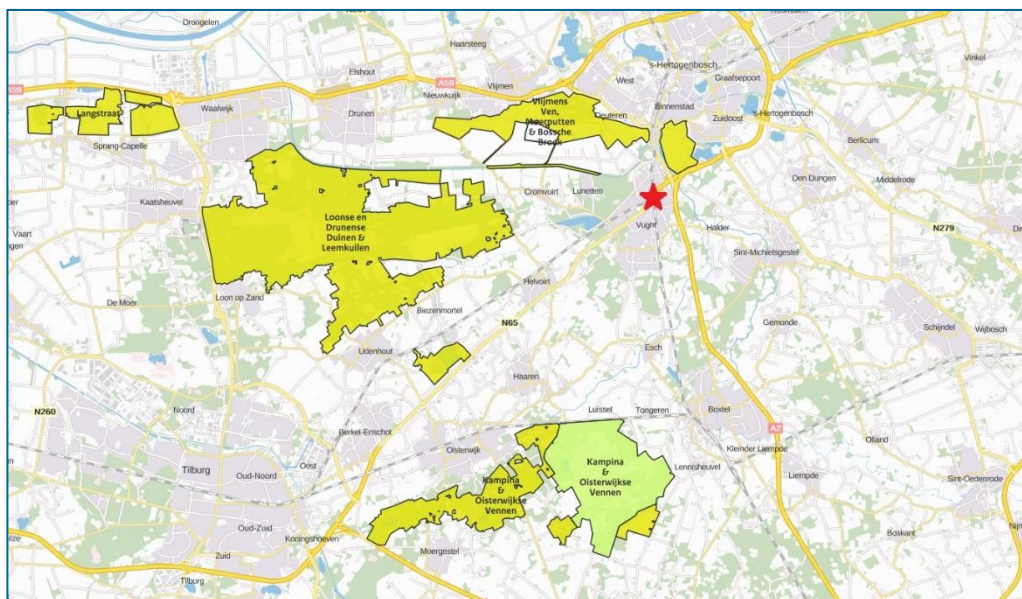
Figuur 1.2: Ligging kruising spoor / N65 te Vught (rode ster)

1.1 Stikstofdepositie-onderzoek tijdelijk viaduct N65

Om de spooraanpassingen en de aanpassingen aan de N65 in Vught te kunnen realiseren, wordt er een tijdelijk viaduct (2x1 rijstroken) gebouwd. Als gevolg van tijdelijke viaduct zal een deel van het verkeer anders gaan rijden. Het tijdelijke viaduct zal circa 1 tot 1,5 jaar in gebruik genomen worden.

Voor het tijdelijk viaduct wordt een stikstofdepositie-onderzoek uitgevoerd in het kader van de Wet natuurbescherming. Daarbij wordt aandacht geschonken aan de emissiebron wegverkeer. Deze activiteit leidt tot de emissie van de voor stikstofdepositie relevante stoffen stikstofoxiden (NO_x) en ammoniak (NH_3). In het kader van de Wet natuurbescherming (Wnb) moet beoordeeld worden of deze activiteit leidt tot significant negatieve effecten in de nabijgelegen Natura 2000-gebieden.

In de omgeving van de kruising spoor/N65 en daarmee de omleidingsroutes liggen enkele Natura 2000-gebieden, waaronder *Vlijmens Ven*, *Moerputten & Bossche Broek*, *Loonse en Drunense Duinen & Leemkuilen*, *Kampina & Oisterwijkse Vennen* en *Langstraat*. De ligging van de kruising spoor/N65 ten opzichte van nabijgelegen Natura 2000-gebieden is weergegeven in onderstaande figuur.



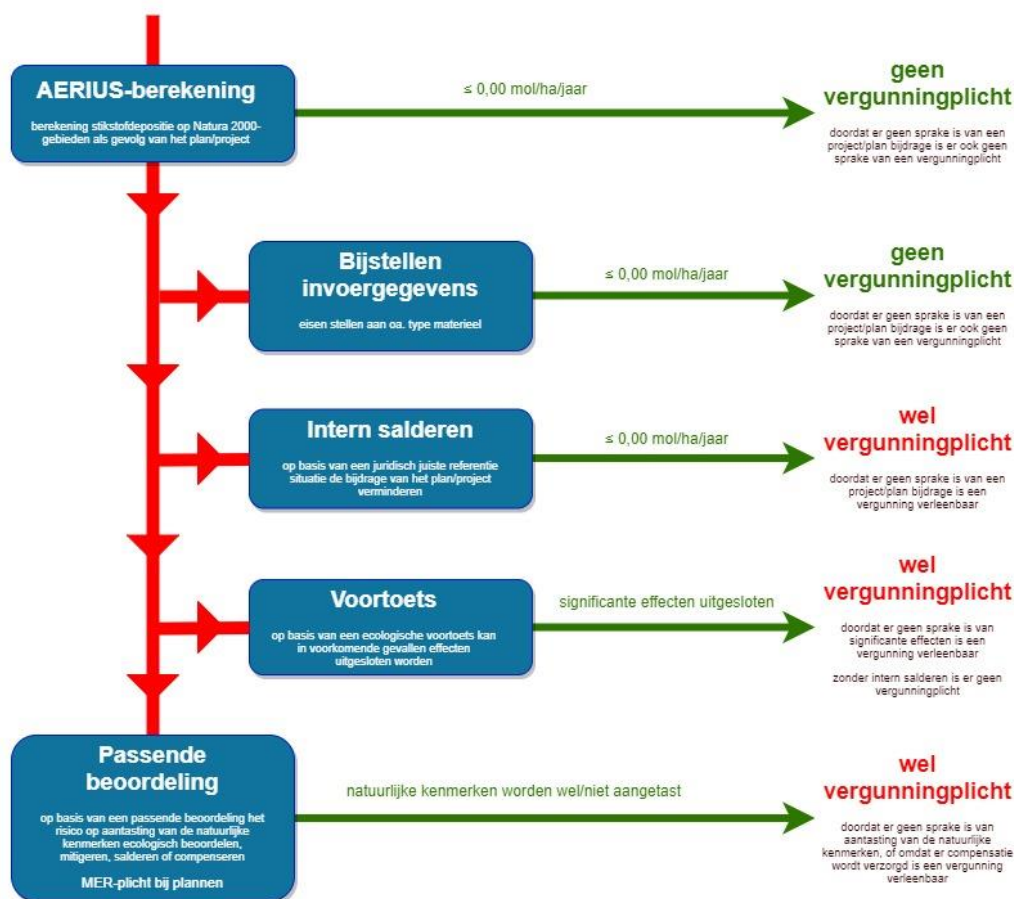
Figuur 1.3: Ligging kruising spoor / N65 (rode ster) ten opzichte van Natura 2000-gebieden (bron: AERIUS Calculator)

Op grotere afstand zijn ook nog *Rijntakken*, *Biesbosch* en *Regte Heide & Riels Laag* gelegen.

2 Wettelijk kader

Binnen de Europese Unie zijn de belangrijkste leefgebieden van de meest bedreigde en waardevolle soorten en habitattypen aangewezen als Natura 2000-gebied. Deze Natura 2000-gebieden moeten samen een Europees ecologisch netwerk vormen om de achteruitgang van de biodiversiteit te keren. De juridische basis voor dit netwerk zijn de Europese Vogel- en Habitatrichtlijn, die in Nederland zijn vertaald in de Wet natuurbescherming. Per gebied zijn voor de soorten en habitattypen instandhoudingsdoelstellingen bepaald. Dit kunnen behouds- of uitbreidings/verbeteringsdoelstellingen zijn. Het is verplicht om plannen en projecten te beoordelen op de gevolgen voor deze instandhoudingsdoelstellingen. Voor projecten geldt een vergunningsplicht als het project significante gevolgen kan hebben op een Natura 2000-gebied. In onderstaand schema is bovenstaande beschrijving overzichtelijk weergegeven.

Stroomschema stikstofdepositie*



* Het schema geldt zowel voor plannen als projecten; echter voor plannen geldt in de regel geen vergunningplicht, maar kan dit hier gelezen worden als 'geen belemmering voor de ruimtelijke procedure'.

2.1 PAS vernietigd

Op 1 juli 2015 is het Programma Aanpak Stikstof (PAS) met bijbehorende wetgeving vastgesteld en in werking getreden. Hierdoor werd de vergunningverlening in het kader van de Wet natuurbescherming (Wnb) voor het aspect stikstof vereenvoudigd. In het PAS werkten overheden en maatschappelijke partners samen om de stikstofuitstoot te verminderen en daarmee ook economische ontwikkelingen mogelijk te maken. Door middel van brongerichte maatregelen werd een (extra) daling van de stikstofdepositie op Natura 2000-gebieden beoogd. Een deel van de daling van de stikstofdepositie kwam beschikbaar als depositieruimte voor economische ontwikkelingen. Het overige deel kwam ten goede aan de natuur waardoor gewaarborgd werd dat de Natura 2000-doelen worden gehaald.

Op 29 mei 2019 ontstond als gevolg van een uitspraak van de Raad van State jurisprudentie rond de systematiek van passend beoordelen in het kader van het PAS. Korthedshalve is het PAS, door de uitspraak van de RvS, vernietigd. Hiermee is het beoordelingsregime zoals gebruikt ten tijde van het PAS niet meer van toepassing.

3 Uitgangspunten

De omleiding ten gevolge van het tijdelijk viaduct zorgt voor een verandering van verkeersstromen. Deze activiteit leidt tot de verandering van de emissie van stikstofoxiden en ammoniak. Deze wijzigende emissies hebben mogelijk invloed op de stikstofdepositie ter plaatse van de omliggende Natura 2000-gebieden. In verband hiermee is met behulp van het rekenprogramma AERIUS Calculator (via AERIUS Connect) de te verwachten invloed van de verandering van verkeersstromen op de stikstofdepositie berekend en in beeld gebracht.

3.1 Berekeningen en rekenprogramma

De berekeningen zijn uitgevoerd voor de situatie als gevolg van de omleiding door het tijdelijk viaduct. De berekeningen zijn uitgevoerd met het rekenprogramma AERIUS Connect (versie 2019) voor het rekenjaar 2025. Het jaar 2025 is namelijk het jaar waarin het gebruik van het tijdelijk viaduct plaatsvindt en daarmee het jaar waarin de effecten kunnen worden verwacht.

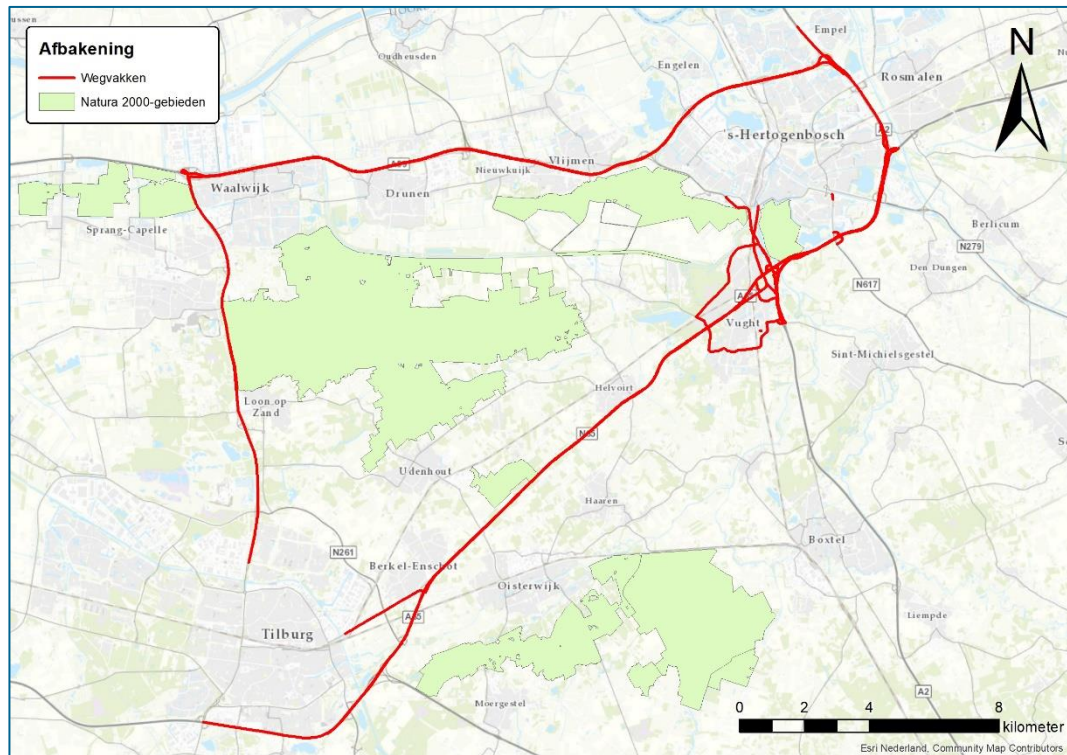
In de berekening omvat situatie 1 de verkeersintensiteiten in de autonome situatie (zonder tijdelijk viaduct), terwijl situatie 2 de verkeersintensiteiten in de plansituatie omvat ten tijde van het gebruik van het tijdelijk viaduct.

3.2 Verkeer

De verkeersgegevens zijn afkomstig uit het regionale verkeersmodel en zijn aangeleverd door Goudappel Coffeng. Het betreft een prognose voor het jaar 2025 (referentiesituatie zonder tijdelijk viaduct) en de intensiteiten bij het gebruik van het tijdelijk viaduct (plansituatie) in het jaar 2025. Voor beide situaties gaat het om de intensiteiten op een jaargemiddelde weekdag en de verdeling licht, middelzwaar en zwaar vrachtverkeer voor de autonome situatie en de plansituatie.

3.2.1 Afbakening

Gezien de scope van het onderzoek is ervoor gekozen om het onderzoeksgebied af te bakenen. De gebiedsafbakening is weergegeven in figuur 3.1. De afbakening is gebaseerd op de wegvakken waarop sprake is van een toe- of afname van 250 motorvoertuigen per etmaal per rijrichting of meer.



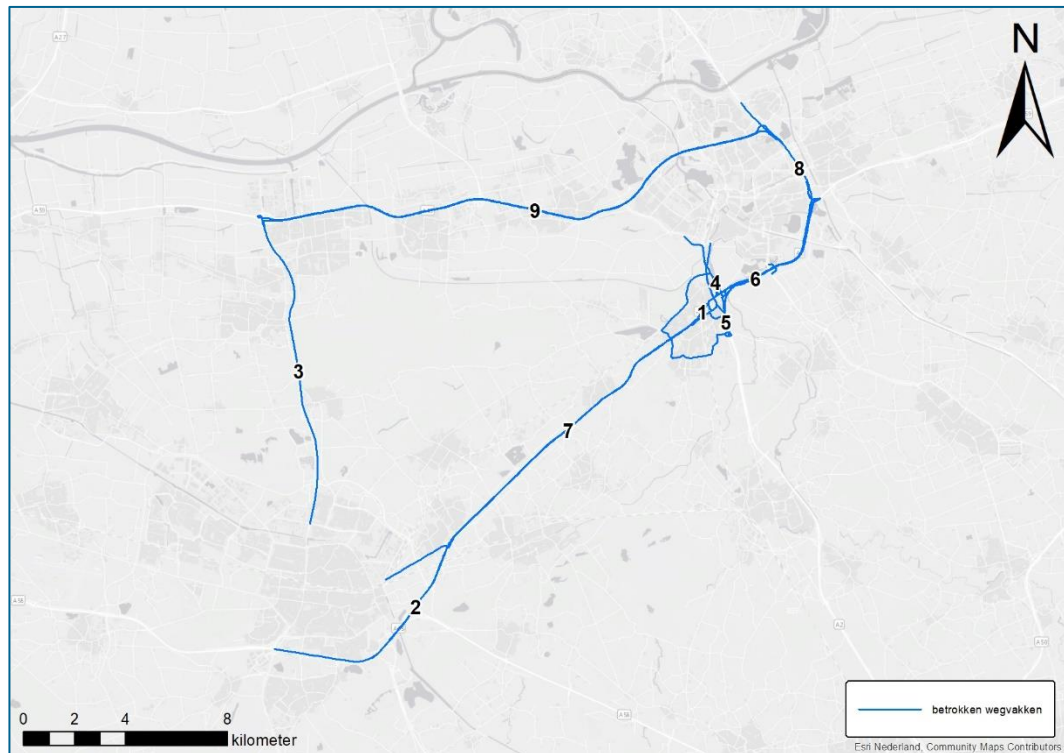
Figuur 3.1: Gebiedsafbakening toe- en/of afname 250 mvt/etmaal

Uit de gebiedsafbakening volgt dat (delen van) de volgende N2000-gebieden onderzocht dienen te worden:

- Langstraat
- Vlijmens Ven, Moerputten & Bossche Broek
- Loonse en Drunense Duinen & Leemkuilen
- Regte Heide & Riels Laag
- Kampina & Oisterwijkse Vennen

3.2.2 Betrokken wegvakken

Om de stikstofdepositie te bepalen zijn de in bovenstaande figuur opgenomen wegvakken gemodelleerd. In de onderstaande figuur zijn een aantal doorsnedes aangegeven. Op deze doorsnedes zijn in de volgende tabel de verkeersintensiteiten weergegeven. Hiermee kan een beeld van de omleidingsroutes worden gevormd.



Figuur 3.2: Ligging omleidingsroutes

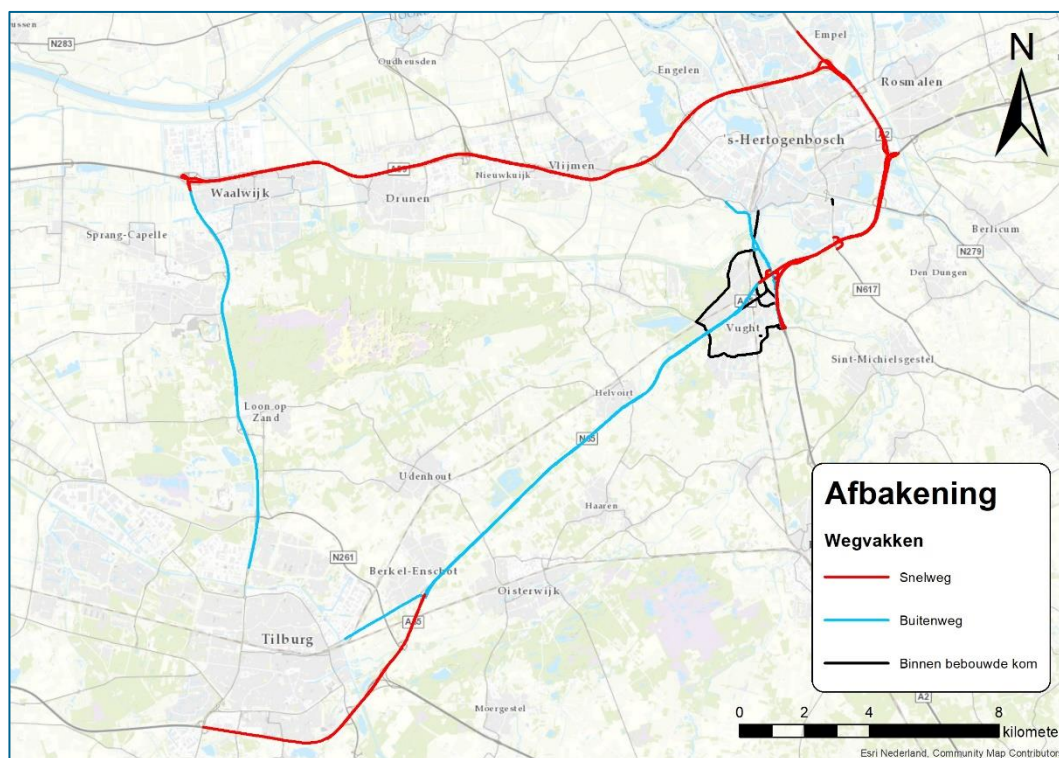
In onderstaande tabel is een overzicht van de intensiteiten weergegeven voor de doorsnedes uit bovenstaande figuur.

Tabel 3.1: Intensiteiten op doorsnedes

Doorsnede	Naam	Referentie	Plan	Verskil
1	N65 (tpv kruising spoor)	41.653	36.415	-5.238
2	A65	63.621	62.913	-708
3	N251	54.640	55.187	547
4	Vughterweg	46.183	45.027	-1.156
5	A2 (zuid)	104.328	104.999	671
6	A2 (midden)	126.282	124.792	-1.490
7	N65 (tpv Helvoirt)	37.396	35.774	-1.622
8	A2 (noord)	159.732	159.343	-389
9	A59	79.220	80.037	817

Ten behoeve van de berekening zijn de wegvakken uit bovenstaande figuur gemodelleerd. Voor een volledig overzicht van de verkeersintensiteiten op deze wegvakken wordt verwezen naar bijlage 2.

De gemodelleerde wegvakken vormen samen de modelinput voor de berekeningen. In de onderstaande figuur zijn deze wegvakken weergegeven, alsmede de gebruikte wegkenmerken voor de berekening.



Figuur 3.3: Wegtypering wegvakken modelgebied

4 Resultaten

De berekeningen zijn uitgevoerd met AERIUS Connect (versie 2019). De berekeningen met AERIUS laten zien dat, de bijdrage op het Natura 2000-gebied *Loonse en Drunense Duinen & Leemkuilen* maximaal 0,53 mol N/ha/jaar bedraagt.

In onderstaande tabel zijn de maximale deposities voor de getroffen Natura 2000-gebieden opgenomen.

Tabel 4-1: Maximale stikstofdepositie per Natura 2000-gebied

Nummer	N2000-gebied	Projectbijdrage
		[mol/ha/jaar]
131	Loonse en Drunense Duinen & Leemkuilen	0,53
132	Vlijmens Ven, Moerputten & Bossche Broek	0,46
130	Langstraat	0,11
134	Regte Heide & Riels Laag	0,00
133	Kampina & Oisterwijkse Vennen	0,00

In bijlage 1 is de AERIUS pdf opgenomen van de berekening van de projectbijdrage.

Bijlagen

Bijlage 1 AERIUS pdf projectbijdrage

Kenmerk: RmFma569wEqd

Dit document bevat rekenresultaten van AERIUS Calculator. Het betreft de hoogst berekende stikstofbijdragen per stikstofgevoelig Natura 2000-gebied, op basis van rekenpunten die overlappen met habitattypen en/of leefgebieden die aangewezen zijn in het kader van de Wet natuurbescherming, gekoppeld aan een aangewezen soort, of nog onbekend maar mogelijk wel relevant.

De berekening op basis van stikstofemissies gaat uit van de componenten ammoniak (NH₃) en/of stikstofoxide (NO_x).

Wilt u verder rekenen of gegevens wijzigen? Importeer de pdf dan in Calculator. Voor meer toelichting verwijzen wij u naar de website www.aerius.nl.

Berekening Referentie situatie en Plan situatie

- ▶ Kenmerken
- ▶ Samenvatting emissies
- ▶ Depositieresultaten
- ▶ Gedetailleerde emissiegegevens

Verdere toelichting over deze PDF kunt u vinden in een bijbehorende leeswijzer. Deze leeswijzer en overige documentatie is te raadplegen via: www.aerius.nl.

AERIUS CALCULATOR

Contact

Rechtspersoon	Inrichtingslocatie
ProRail	Diversen, Diversen Diversen

Activiteit

Omschrijving	AERIUS kenmerk	
N65 - tijdelijk viaduct	RmFma569wEqd	
Datum berekening	Rekenjaar	Rekenconfiguratie
28 november 2019, 13:33	2025	Berekend voor natuurgebieden

Totale emissie

	Situatie 1	Situatie 2	Vershil
NOx	691,72 ton/j	691,09 ton/j	-632,04 kg/j
NH ₃	55,61 ton/j	55,38 ton/j	-222,89 kg/j

Resultaten

Hectare met
hoogste verschil
(mol/ha/j)

Natuurgebied	Vershil
Loonse en Drunense Duinen & Leemkuilen	+ 0,53

Toelichting

Plan situatie, tijdelijk viaduct













Locatie














Referentie situatie














Door het grote aantal bronnen wordt er geen kaart weergegeven.














Emissie

Referentie situatie





Bron Sector		Emissie NH ₃	Emissie NO _x
1	 4762 - Taalstraat Wegverkeer Binnen bebouwde kom	5,44 kg/j	119,42 kg/j
2	 4763 - Taalstraat Wegverkeer Binnen bebouwde kom	7,75 kg/j	170,13 kg/j
3	 5662 - Loonsebaan Wegverkeer Binnen bebouwde kom	2,01 kg/j	45,22 kg/j
4	 5697 - Loonsebaan Wegverkeer Binnen bebouwde kom	6,15 kg/j	123,61 kg/j
5	 5727 - Boslaan Wegverkeer Binnen bebouwde kom	1,44 kg/j	32,68 kg/j
6	 5768 - Boslaan Wegverkeer Binnen bebouwde kom	2,20 kg/j	49,90 kg/j
7	 5775 - Boslaan Wegverkeer Binnen bebouwde kom	2,89 kg/j	64,11 kg/j
8	 5849 - Vijverbosweg Wegverkeer Binnen bebouwde kom	9,94 kg/j	237,12 kg/j
9	 5860 - Vijverbosweg Wegverkeer Binnen bebouwde kom	1,55 kg/j	37,09 kg/j
10	 5867 - Vijverbosweg Wegverkeer Binnen bebouwde kom	2,12 kg/j	50,04 kg/j
11	 5877 - Vijverbosweg Wegverkeer Binnen bebouwde kom	4,54 kg/j	108,36 kg/j
12	 5878 - Vijverbosweg Wegverkeer Binnen bebouwde kom	22,60 kg/j	540,87 kg/j







Bron Sector		Emissie NH ₃	Emissie NO _x
13	 5879 - Vijverbosweg Wegverkeer Binnen bebouwde kom	2,32 kg/j	55,42 kg/j
14	 5887 - Vijverbosweg Wegverkeer Binnen bebouwde kom	4,33 kg/j	102,35 kg/j
15	 5891 - Loonsebaan Wegverkeer Binnen bebouwde kom	7,45 kg/j	152,49 kg/j
16	 5930 - Vijverbosweg Wegverkeer Binnen bebouwde kom	14,43 kg/j	345,28 kg/j
17	 6065 - Vijverbosweg Wegverkeer Binnen bebouwde kom	1,97 kg/j	48,03 kg/j
18	 6077 - Vijverbosweg Wegverkeer Binnen bebouwde kom	< 1 kg/j	20,23 kg/j
19	 6087 - Vijverbosweg Wegverkeer Binnen bebouwde kom	2,18 kg/j	53,12 kg/j
20	 6095 - Vijverbosweg Wegverkeer Binnen bebouwde kom	4,72 kg/j	115,24 kg/j
21	 6130 - Vijverbosweg Wegverkeer Binnen bebouwde kom	2,48 kg/j	72,21 kg/j
22	 6171 - Wolfskamerweg Wegverkeer Binnen bebouwde kom	6,13 kg/j	166,51 kg/j
23	 6249 - Wolfskamerweg Wegverkeer Binnen bebouwde kom	1,24 kg/j	28,29 kg/j
24	 6272 - Wolfskamerweg Wegverkeer Binnen bebouwde kom	< 1 kg/j	1,65 kg/j
25	 6288 - Wolfskamerweg Wegverkeer Binnen bebouwde kom	4,04 kg/j	92,31 kg/j














Bron Sector		Emissie NH ₃	Emissie NO _x
26		6348 - Wolfskamerweg Wegverkeer Binnen bebouwde kom	5,08 kg/j 137,21 kg/j
27		6465 - Wolfskamerweg Wegverkeer Binnen bebouwde kom	3,84 kg/j 98,71 kg/j
28		6611 - Helvoirtseweg Wegverkeer Binnen bebouwde kom	3,58 kg/j 88,27 kg/j
29		6667 - Wolfskamerweg Wegverkeer Binnen bebouwde kom	11,02 kg/j 283,88 kg/j
30		6668 - Wolfskamerweg Wegverkeer Binnen bebouwde kom	10,95 kg/j 241,11 kg/j
31		6755 - Helvoirtseweg Wegverkeer Binnen bebouwde kom	< 1 kg/j 10,36 kg/j
32		6756 - Helvoirtseweg Wegverkeer Binnen bebouwde kom	5,63 kg/j 138,84 kg/j
33		6771 - Helvoirtseweg Wegverkeer Binnen bebouwde kom	1,89 kg/j 46,70 kg/j
34		6788 - Helvoirtseweg Wegverkeer Binnen bebouwde kom	9,88 kg/j 239,69 kg/j
35		6835 - Wolfskamerweg Wegverkeer Binnen bebouwde kom	8,82 kg/j 205,21 kg/j
36		6915 - Vughterweg Wegverkeer Binnen bebouwde kom	24,49 kg/j 641,34 kg/j
37		6932 - A65 - VUGHT Wegverkeer Binnen bebouwde kom	< 1 kg/j 9,03 kg/j
38		6977 - Olmenlaan Wegverkeer Binnen bebouwde kom	2,22 kg/j 45,58 kg/j














Bron Sector		Emissie NH ₃	Emissie NO _x
39		6978 - Olmenlaan Wegverkeer Binnen bebouwde kom	1,02 kg/j 20,96 kg/j
40		6979 - Taalstraat Wegverkeer Binnen bebouwde kom	4,37 kg/j 127,20 kg/j
41		6988 - Kapellaan Wegverkeer Binnen bebouwde kom	< 1 kg/j 10,24 kg/j
42		7003 - Vughterweg Wegverkeer Binnen bebouwde kom	1,45 kg/j 29,54 kg/j
43		7007 - Vughterweg Wegverkeer Binnen bebouwde kom	< 1 kg/j 5,57 kg/j
44		7008 - VUGHTERBRUG Wegverkeer Binnen bebouwde kom	1,38 kg/j 27,98 kg/j
45		7013 - Laagstraat Wegverkeer Binnen bebouwde kom	3,91 kg/j 79,04 kg/j
46		7025 - VUGHTERBRUG Wegverkeer Binnen bebouwde kom	< 1 kg/j 17,24 kg/j
47		7026 - VUGHTERBRUG Wegverkeer Binnen bebouwde kom	5,99 kg/j 121,60 kg/j
48		7040 - Kapellaan Wegverkeer Binnen bebouwde kom	2,53 kg/j 52,98 kg/j
49		7049 - Heikantstraat Wegverkeer Binnen bebouwde kom	< 1 kg/j 4,40 kg/j
50		7061 - Heikantstraat Wegverkeer Binnen bebouwde kom	< 1 kg/j 15,76 kg/j
51		7077 - Laagstraat Wegverkeer Binnen bebouwde kom	1,23 kg/j 24,91 kg/j














Bron Sector		Emissie NH ₃	Emissie NO _x
52	⋮	7092 - Laagstraat Wegverkeer Binnen bebouwde kom	< 1 kg/j 8,94 kg/j
53	⋮	7100 - Kapellaan Wegverkeer Binnen bebouwde kom	< 1 kg/j 6,48 kg/j
54	⋮	7101 - Kapellaan Wegverkeer Binnen bebouwde kom	< 1 kg/j 13,86 kg/j
55	⋮	7102 - Helvoirtseweg Wegverkeer Binnen bebouwde kom	2,22 kg/j 52,55 kg/j
56	⋮	7107 - Helvoirtseweg Wegverkeer Binnen bebouwde kom	7,78 kg/j 183,88 kg/j
57	⋮	7110 - Laagstraat Wegverkeer Binnen bebouwde kom	4,12 kg/j 83,28 kg/j
58	⋮	7114 - Kapellaan Wegverkeer Binnen bebouwde kom	< 1 kg/j 13,00 kg/j
59	⋮	7154 - Laagstraat Wegverkeer Binnen bebouwde kom	6,21 kg/j 148,14 kg/j
60	⋮	7159 - Laagstraat Wegverkeer Binnen bebouwde kom	3,84 kg/j 78,79 kg/j
61	⋮	7173 - Laagstraat Wegverkeer Binnen bebouwde kom	< 1 kg/j 11,20 kg/j
62	⋮	7178 - Kapellaan Wegverkeer Binnen bebouwde kom	< 1 kg/j 7,92 kg/j
63	⋮	7188 - Taalstraat Wegverkeer Binnen bebouwde kom	8,83 kg/j 192,52 kg/j
64	⋮	7193 - Laagstraat Wegverkeer Binnen bebouwde kom	17,52 kg/j 359,81 kg/j

Bron Sector		Emissie NH ₃	Emissie NO _x
65		7220 - Secr. van Rooijstraat Wegverkeer Binnen bebouwde kom	< 1 kg/j 9,65 kg/j
66		7252 - Secr. van Rooijstraat Wegverkeer Binnen bebouwde kom	< 1 kg/j 10,48 kg/j
67		7264 - Taalstraat Wegverkeer Binnen bebouwde kom	9,51 kg/j 207,51 kg/j
68		7275 - Repelweg Wegverkeer Binnen bebouwde kom	< 1 kg/j 15,43 kg/j
69		7283 - Helvoirtseweg Wegverkeer Binnen bebouwde kom	< 1 kg/j 21,43 kg/j
70		7294 - Helvoirtseweg Wegverkeer Binnen bebouwde kom	4,02 kg/j 88,34 kg/j
71		7297 - Taalstraat Wegverkeer Binnen bebouwde kom	3,54 kg/j 77,31 kg/j
72		7302 - Laagstraat Wegverkeer Binnen bebouwde kom	6,89 kg/j 141,42 kg/j
73		7305 - Secr. van Rooijstraat Wegverkeer Binnen bebouwde kom	< 1 kg/j 9,55 kg/j
74		7308 - Taalstraat Wegverkeer Binnen bebouwde kom	< 1 kg/j 4,39 kg/j
75		7317 - Glorieuxlaan Wegverkeer Binnen bebouwde kom	14,20 kg/j 294,74 kg/j
76		7327 - Taalstraat Wegverkeer Binnen bebouwde kom	1,09 kg/j 24,29 kg/j
77		7336 - Laagstraat Wegverkeer Binnen bebouwde kom	1,99 kg/j 40,80 kg/j

Bron Sector		Emissie NH ₃	Emissie NO _x
78	 7344 - Laagstraat Wegverkeer Binnen bebouwde kom	3,62 kg/j	74,39 kg/j
79	 7346 - Laagstraat Wegverkeer Binnen bebouwde kom	1,69 kg/j	34,78 kg/j
80	 7347 - Secr. van Rooijstraat Wegverkeer Binnen bebouwde kom	1,71 kg/j	34,80 kg/j
81	 7350 - Taalstraat Wegverkeer Binnen bebouwde kom	2,41 kg/j	53,60 kg/j
82	 7394 - Taalstraat Wegverkeer Binnen bebouwde kom	< 1 kg/j	11,38 kg/j
83	 7395 - Taalstraat Wegverkeer Binnen bebouwde kom	< 1 kg/j	6,29 kg/j
84	 7419 - Glorieuxlaan Wegverkeer Binnen bebouwde kom	21,06 kg/j	563,73 kg/j
85	 7453 - Dokter Hillenlaan Wegverkeer Binnen bebouwde kom	2,56 kg/j	56,33 kg/j
86	 7485 - Taalstraat Wegverkeer Binnen bebouwde kom	5,30 kg/j	129,95 kg/j
87	 7522 - Dokter Hillenlaan Wegverkeer Binnen bebouwde kom	< 1 kg/j	12,79 kg/j
88	 7578 - Haldersebaan Wegverkeer Binnen bebouwde kom	6,14 kg/j	170,49 kg/j
89	 7579 - Glorieuxlaan Wegverkeer Binnen bebouwde kom	2,74 kg/j	75,97 kg/j
90	 7614 - Haldersebaan Wegverkeer Binnen bebouwde kom	4,11 kg/j	87,91 kg/j

Bron Sector		Emissie NH ₃	Emissie NO _x
91	 7652 - Haldersebaan Wegverkeer Binnen bebouwde kom	1,86 kg/j	39,65 kg/j
92	 7662 - Glorieuxlaan Wegverkeer Binnen bebouwde kom	1,41 kg/j	29,94 kg/j
93	 7690 - Haldersebaan Wegverkeer Binnen bebouwde kom	4,76 kg/j	124,80 kg/j
94	 7747 - Haldersebaan Wegverkeer Binnen bebouwde kom	2,34 kg/j	65,04 kg/j
95	 7776 - Haldersebaan Wegverkeer Binnen bebouwde kom	7,09 kg/j	204,93 kg/j
96	 8723 - Gestelseweg Wegverkeer Binnen bebouwde kom	2,52 kg/j	55,39 kg/j
97	 8730 - Gestelseweg Wegverkeer Binnen bebouwde kom	9,06 kg/j	198,82 kg/j
98	 9102 - Repelweg Wegverkeer Binnen bebouwde kom	< 1 kg/j	3,11 kg/j
99	 127500 - Bosscheweg Wegverkeer Binnen bebouwde kom	8,82 kg/j	231,24 kg/j
100	 127731 - Bosscheweg Wegverkeer Binnen bebouwde kom	11,25 kg/j	239,20 kg/j
101	 148703 - Vijverbosweg Wegverkeer Binnen bebouwde kom	1,06 kg/j	24,95 kg/j
102	 148704 - Vijverbosweg Wegverkeer Binnen bebouwde kom	3,58 kg/j	84,50 kg/j
103	 148705 - Vijverbosweg Wegverkeer Binnen bebouwde kom	< 1 kg/j	15,67 kg/j

Bron Sector		Emissie NH ₃	Emissie NO _x
104	 292376979 - Bosscheweg Wegverkeer Binnen bebouwde kom	12,38 kg/j	266,50 kg/j
105	 292376980 - Bosscheweg Wegverkeer Binnen bebouwde kom	1,25 kg/j	36,10 kg/j
106	 292376981 - Taalstraat Wegverkeer Binnen bebouwde kom	1,39 kg/j	30,38 kg/j
107	 292376982 - Taalstraat Wegverkeer Binnen bebouwde kom	4,92 kg/j	107,23 kg/j
108	 292380257 - Vughterweg Wegverkeer Binnen bebouwde kom	17,85 kg/j	364,21 kg/j
109	 292380258 - Vughterweg Wegverkeer Binnen bebouwde kom	2,12 kg/j	56,46 kg/j
110	 292384844 - Vijverbosweg Wegverkeer Binnen bebouwde kom	< 1 kg/j	7,71 kg/j
111	 292384845 - Vijverbosweg Wegverkeer Binnen bebouwde kom	2,78 kg/j	66,94 kg/j
112	 292384860 - Boslaan Wegverkeer Binnen bebouwde kom	2,84 kg/j	63,84 kg/j
113	 292384861 - Boslaan Wegverkeer Binnen bebouwde kom	5,18 kg/j	116,73 kg/j
114	 292385596 - Helvoirtseweg Wegverkeer Binnen bebouwde kom	5,38 kg/j	125,28 kg/j
115	 292385597 - Helvoirtseweg Wegverkeer Binnen bebouwde kom	1,08 kg/j	25,21 kg/j
116	 292385610 - Dokter Hillenlaan Wegverkeer Binnen bebouwde kom	1,43 kg/j	28,72 kg/j

Bron Sector		Emissie NH ₃	Emissie NO _x
117	 292385611 - Dokter Hillenlaan Wegverkeer Binnen bebouwde kom	< 1 kg/j	13,03 kg/j
118	 292385614 - Laagstraat Wegverkeer Binnen bebouwde kom	18,97 kg/j	404,28 kg/j
119	 292385615 - Laagstraat Wegverkeer Binnen bebouwde kom	3,07 kg/j	65,44 kg/j
120	 292385628 - Laagstraat Wegverkeer Binnen bebouwde kom	11,63 kg/j	235,29 kg/j
121	 292385629 - Laagstraat Wegverkeer Binnen bebouwde kom	< 1 kg/j	14,08 kg/j
122	 292410692 - Plein Wegverkeer Binnen bebouwde kom	9,52 kg/j	176,41 kg/j
123	 292410694 - Wegverkeer Binnen bebouwde kom	6,82 kg/j	138,18 kg/j
124	 292410696 - Plein Wegverkeer Binnen bebouwde kom	2,24 kg/j	45,85 kg/j
125	 292410697 - Wegverkeer Binnen bebouwde kom	1,17 kg/j	23,95 kg/j
126	 292410784 - Wegverkeer Binnen bebouwde kom	3,00 kg/j	80,24 kg/j
127	 292423192 - POSTWG Wegverkeer Binnen bebouwde kom	5,69 kg/j	137,20 kg/j
128	 292423197 - Juliana van Stolberglaan Wegverkeer Binnen bebouwde kom	7,44 kg/j	138,98 kg/j
129	 292423198 - POSTWG Wegverkeer Binnen bebouwde kom	6,31 kg/j	141,80 kg/j

Bron Sector		Emissie NH ₃	Emissie NO _x
130	⋮	292424386 - Vijverbosweg Wegverkeer Binnen bebouwde kom	2,34 kg/j 57,85 kg/j
131	⋮	292424446 - Helvoirtseweg Wegverkeer Binnen bebouwde kom	8,45 kg/j 211,87 kg/j
132	⋮	292424447 - Helvoirtseweg Wegverkeer Binnen bebouwde kom	< 1 kg/j 18,96 kg/j
133	⋮	292424448 - Vijverbosweg Wegverkeer Binnen bebouwde kom	1,11 kg/j 26,94 kg/j
134	⋮	292424449 - Boslaan Wegverkeer Binnen bebouwde kom	1,50 kg/j 34,22 kg/j
135	⋮	292424454 - Boslaan Wegverkeer Binnen bebouwde kom	5,90 kg/j 129,60 kg/j
136	⋮	292424456 - Boslaan Wegverkeer Binnen bebouwde kom	1,59 kg/j 33,95 kg/j
137	⋮⋮	4604 - A65 - Rijksweg Wegverkeer Buitenwegen	90,05 kg/j 1.923,01 kg/j
138	⋮⋮	4624 - A65 - Rijksweg Wegverkeer Buitenwegen	46,43 kg/j 895,42 kg/j
139	⋮⋮	4635 - A65 - Rijksweg Wegverkeer Buitenwegen	189,07 kg/j 3.844,21 kg/j
140	⋮⋮	4986 - A65 - Rijksweg Wegverkeer Buitenwegen	179,32 kg/j 3.458,24 kg/j
141	⋮⋮	4991 - A65 - Rijksweg Wegverkeer Buitenwegen	124,89 kg/j 2.539,42 kg/j
142	⋮⋮	5114 - A65 - Rijksweg Wegverkeer Buitenwegen	106,70 kg/j 2.057,75 kg/j

Bron Sector		Emissie NH ₃	Emissie NO _x
143	5285 - A65 - Helvoirtseweg Wegverkeer Buitenwegen	16,87 kg/j	334,91 kg/j
144	5287 - A65 - Helvoirtseweg Wegverkeer Buitenwegen	27,01 kg/j	576,85 kg/j
145	5311 - A65 - Helvoirtseweg Wegverkeer Buitenwegen	33,24 kg/j	659,77 kg/j
146	5313 - A65 - Helvoirtseweg Wegverkeer Buitenwegen	28,33 kg/j	604,95 kg/j
147	5347 - A65 - Helvoirtseweg Wegverkeer Buitenwegen	38,30 kg/j	727,03 kg/j
148	5349 - A65 - Helvoirtseweg Wegverkeer Buitenwegen	73,26 kg/j	1.400,48 kg/j
149	5372 - A65 - Helvoirtseweg Wegverkeer Buitenwegen	4,10 kg/j	78,46 kg/j
150	5385 - A65 - Helvoirtseweg Wegverkeer Buitenwegen	72,59 kg/j	1.377,99 kg/j
151	5389 - A65 - Helvoirtseweg Wegverkeer Buitenwegen	35,48 kg/j	678,16 kg/j
152	5398 - A65 - Helvoirtseweg Wegverkeer Buitenwegen	12,47 kg/j	238,29 kg/j
153	5405 - A65 - Helvoirtseweg Wegverkeer Buitenwegen	6,88 kg/j	130,65 kg/j
154	5410 - A65 - Helvoirtseweg Wegverkeer Buitenwegen	13,33 kg/j	254,80 kg/j
155	5414 - A65 - Helvoirtseweg Wegverkeer Buitenwegen	12,92 kg/j	245,28 kg/j

Bron Sector		Emissie NH ₃	Emissie NO _x
156	5422 - A65 - Helvoirtseweg Wegverkeer Buitenwegen	7,57 kg/j	143,72 kg/j
157	5439 - A65 - Helvoirtseweg Wegverkeer Buitenwegen	32,71 kg/j	620,82 kg/j
158	6212 - A65 - Helvoirtseweg Wegverkeer Buitenwegen	91,70 kg/j	1.711,75 kg/j
159	6253 - A65 - Helvoirtseweg Wegverkeer Buitenwegen	10,85 kg/j	202,56 kg/j
160	6263 - A65 - Helvoirtseweg Wegverkeer Buitenwegen	10,31 kg/j	192,45 kg/j
161	6373 - A65 - Helvoirtseweg Wegverkeer Buitenwegen	41,93 kg/j	777,35 kg/j
162	6456 - A65 - RYKSWG Wegverkeer Buitenwegen	85,31 kg/j	1.581,38 kg/j
163	6813 - A65 - RYKSWG Wegverkeer Buitenwegen	66,66 kg/j	1.232,67 kg/j
164	6948 - A65 - RYKSWG Wegverkeer Buitenwegen	28,81 kg/j	524,20 kg/j
165	6961 - A65 - RYKSWG Wegverkeer Buitenwegen	21,57 kg/j	398,82 kg/j
166	7055 - A65 - RYKSWG Wegverkeer Buitenwegen	22,14 kg/j	405,36 kg/j
167	7273 - Vughterweg Wegverkeer Buitenwegen	68,58 kg/j	1.557,98 kg/j
168	7353 - Vughterweg Wegverkeer Buitenwegen	33,95 kg/j	530,52 kg/j

Bron Sector		Emissie NH ₃	Emissie NO _x
169	7401 - Plein Wegverkeer Buitenwegen	< 1 kg/j	14,62 kg/j
170	7402 - A2 - KP VUGHT Wegverkeer Buitenwegen	36,77 kg/j	613,75 kg/j
171	7410 - Vughterweg Wegverkeer Buitenwegen	40,91 kg/j	639,26 kg/j
172	7448 - A2 - KP VUGHT Wegverkeer Buitenwegen	14,25 kg/j	332,68 kg/j
173	7455 - A2 - KP VUGHT Wegverkeer Buitenwegen	28,17 kg/j	671,62 kg/j
174	7463 - Grote Gent Wegverkeer Buitenwegen	< 1 kg/j	2,73 kg/j
175	7464 - Grote Gent Wegverkeer Buitenwegen	< 1 kg/j	10,23 kg/j
176	7465 - Grote Gent Wegverkeer Buitenwegen	5,57 kg/j	74,49 kg/j
177	7474 - Grote Gent Wegverkeer Buitenwegen	1,24 kg/j	21,63 kg/j
178	7496 - Grote Gent Wegverkeer Buitenwegen	2,65 kg/j	35,49 kg/j
179	7497 - A2 - KP VUGHT Wegverkeer Buitenwegen	19,59 kg/j	307,29 kg/j
180	7500 - Grote Gent Wegverkeer Buitenwegen	1,61 kg/j	21,49 kg/j
181	7503 - Grote Gent Wegverkeer Buitenwegen	14,09 kg/j	188,59 kg/j

Bron Sector		Emissie NH ₃	Emissie NO _x
182	7523 - Grote Gent Wegverkeer Buitenwegen	< 1 kg/j	10,91 kg/j
183	7544 - Boxtelseweg Wegverkeer Buitenwegen	4,78 kg/j	67,47 kg/j
184	7557 - Boxtelseweg Wegverkeer Buitenwegen	4,26 kg/j	60,12 kg/j
185	7572 - Boxtelseweg Wegverkeer Buitenwegen	26,35 kg/j	372,05 kg/j
186	7705 - Boxtelseweg Wegverkeer Buitenwegen	1,44 kg/j	20,33 kg/j
187	15870 - N65 - Rijksweg Wegverkeer Buitenwegen	68,62 kg/j	1.238,52 kg/j
188	15871 - N65 - Rijksweg Wegverkeer Buitenwegen	237,02 kg/j	4.612,79 kg/j
189	15872 - N65 - Bosscheweg Wegverkeer Buitenwegen	202,85 kg/j	5.869,49 kg/j
190	94288 - AB Wegverkeer Buitenwegen	387,28 kg/j	7.632,96 kg/j
191	104757 - A65 - Rijksweg Wegverkeer Buitenwegen	261,29 kg/j	5.517,26 kg/j
192	104904 - A65 - Rijksweg Wegverkeer Buitenwegen	245,06 kg/j	4.683,92 kg/j
193	104906 - A65 - Rijksweg Wegverkeer Buitenwegen	67,41 kg/j	1.699,68 kg/j
194	104955 - A65 - Rijksweg Wegverkeer Buitenwegen	73,83 kg/j	1.411,08 kg/j

Bron Sector		Emissie NH ₃	Emissie NO _x	
195		104958 - A65 - Rijksweg Wegverkeer Buitenwegen	133,99 kg/j	2.724,27 kg/j
196		105090 - A65 - Rijksweg Wegverkeer Buitenwegen	123,39 kg/j	3.117,48 kg/j
197		105093 - A65 - Rijksweg Wegverkeer Buitenwegen	50,34 kg/j	1.023,60 kg/j
198		117986 - A65 - Rijksweg Wegverkeer Buitenwegen	53,82 kg/j	1.136,43 kg/j
199		117990 - A65 - Rijksweg Wegverkeer Buitenwegen	44,32 kg/j	1.258,16 kg/j
200		119088 - Boxtelseweg Wegverkeer Buitenwegen	1,05 kg/j	14,86 kg/j
201		127487 - RANDWG Wegverkeer Buitenwegen	11,00 kg/j	257,64 kg/j
202		127488 - RANDWG Wegverkeer Buitenwegen	37,63 kg/j	561,44 kg/j
203		127489 - Plein Wegverkeer Buitenwegen	106,42 kg/j	2.493,60 kg/j
204		127490 - Vughterweg Wegverkeer Buitenwegen	43,55 kg/j	680,56 kg/j
205		127491 - Vughterweg Wegverkeer Buitenwegen	35,13 kg/j	638,92 kg/j
206		127492 - Plein Wegverkeer Buitenwegen	3,86 kg/j	60,40 kg/j
207		127493 - Vughterweg Wegverkeer Buitenwegen	12,63 kg/j	229,75 kg/j

Bron Sector		Emissie NH ₃	Emissie NO _x
208	127494 - Vughterweg Wegverkeer Buitenwegen	23,31 kg/j	393,69 kg/j
209	127495 - Vughterweg Wegverkeer Buitenwegen	26,40 kg/j	645,58 kg/j
210	127496 - RANDWG Wegverkeer Buitenwegen	52,35 kg/j	1.314,28 kg/j
211	127498 - RANDWG Wegverkeer Buitenwegen	29,50 kg/j	479,60 kg/j
212	127499 - RANDWG Wegverkeer Buitenwegen	136,39 kg/j	2.217,53 kg/j
213	127501 - VUGHTERWEG Wegverkeer Buitenwegen	26,69 kg/j	495,46 kg/j
214	127502 - Vughterweg Wegverkeer Buitenwegen	1,59 kg/j	21,84 kg/j
215	127503 - Bosscheweg Wegverkeer Buitenwegen	17,81 kg/j	378,61 kg/j
216	142704 - Grote Gent Wegverkeer Buitenwegen	< 1 kg/j	9,10 kg/j
217	142705 - A65 - RING S HERTOGENBOSCH 1 Wegverkeer Buitenwegen	< 1 kg/j	10,74 kg/j
218	161481 - N65 - Bosscheweg Wegverkeer Buitenwegen	204,08 kg/j	3.763,91 kg/j
219	161487 - Bosscheweg Wegverkeer Buitenwegen	8,82 kg/j	207,73 kg/j
220	161488 - N65 - BERKEL-ENSCHOT Wegverkeer Buitenwegen	46,85 kg/j	908,65 kg/j

Bron Sector		Emissie NH ₃	Emissie NO _x
221	161489 - N65 - Rijksweg Wegverkeer Buitenwegen	23,69 kg/j	436,89 kg/j
222	161490 - N65 - Rijksweg Wegverkeer Buitenwegen	69,54 kg/j	1.253,42 kg/j
223	161491 - N65 - Rijksweg Wegverkeer Buitenwegen	202,67 kg/j	3.737,96 kg/j
224	292239685 - Bosscheweg Wegverkeer Buitenwegen	74,18 kg/j	1.360,74 kg/j
225	292239737 - Bosscheweg Wegverkeer Buitenwegen	1,88 kg/j	34,45 kg/j
226	292239896 - Bosscheweg Wegverkeer Buitenwegen	54,76 kg/j	1.559,43 kg/j
227	292240896 - 9 Wegverkeer Buitenwegen	307,53 kg/j	5.515,78 kg/j
228	292243349 - Bosscheweg Wegverkeer Buitenwegen	22,53 kg/j	638,80 kg/j
229	292248325 - Spoorbaanweg Wegverkeer Buitenwegen	384,86 kg/j	7.539,18 kg/j
230	292249317 - Midden-Brabantweg Wegverkeer Buitenwegen	316,68 kg/j	5.679,81 kg/j
231	292259413 - Bosscheweg Wegverkeer Buitenwegen	16,69 kg/j	397,91 kg/j
232	292259417 - Bosscheweg Wegverkeer Buitenwegen	< 1 kg/j	4,94 kg/j
233	292310889 - N65 - Rijksweg Wegverkeer Buitenwegen	275,09 kg/j	5.238,33 kg/j

Bron Sector		Emissie NH ₃	Emissie NO _x
234	292310890 - N65 - Rijksweg Wegverkeer Buitenwegen	277,67 kg/j	8.341,85 kg/j
235	292310891 - N65 - Rijksweg Wegverkeer Buitenwegen	2,09 kg/j	62,17 kg/j
236	292310892 - N65 - Rijksweg Wegverkeer Buitenwegen	2,81 kg/j	54,15 kg/j
237	292380221 - A65 - Helvoirtseweg Wegverkeer Buitenwegen	63,13 kg/j	1.253,19 kg/j
238	292380251 - Bosscheweg Wegverkeer Buitenwegen	17,69 kg/j	500,08 kg/j
239	292380252 - Bosscheweg Wegverkeer Buitenwegen	77,36 kg/j	1.419,08 kg/j
240	292380253 - Bosscheweg Wegverkeer Buitenwegen	23,54 kg/j	431,88 kg/j
241	292380254 - Bosscheweg Wegverkeer Buitenwegen	58,12 kg/j	1.066,16 kg/j
242	292380259 - A65 - Helvoirtseweg Wegverkeer Buitenwegen	10,74 kg/j	198,75 kg/j
243	292380260 - A65 - Helvoirtseweg Wegverkeer Buitenwegen	49,09 kg/j	908,82 kg/j
244	292380262 - A65 - Helvoirtseweg Wegverkeer Buitenwegen	7,06 kg/j	131,84 kg/j
245	292380263 - A65 - Helvoirtseweg Wegverkeer Buitenwegen	31,49 kg/j	597,75 kg/j
246	292380265 - A65 - Helvoirtseweg Wegverkeer Buitenwegen	20,51 kg/j	389,34 kg/j














Bron Sector		Emissie NH ₃	Emissie NO _x
247	292380266 - A65 - Helvoirtseweg Wegverkeer Buitenwegen	21,87 kg/j	415,13 kg/j
248	292380267 - A65 - Helvoirtseweg Wegverkeer Buitenwegen	6,60 kg/j	130,92 kg/j
249	292380268 - A65 - Helvoirtseweg Wegverkeer Buitenwegen	19,98 kg/j	396,59 kg/j
250	292380271 - A65 - Helvoirtseweg Wegverkeer Buitenwegen	20,12 kg/j	384,52 kg/j
251	292380272 - A65 - Helvoirtseweg Wegverkeer Buitenwegen	21,14 kg/j	404,15 kg/j
252	292380274 - A65 - Helvoirtseweg Wegverkeer Buitenwegen	10,66 kg/j	207,10 kg/j
253	292380275 - A65 - Helvoirtseweg Wegverkeer Buitenwegen	11,74 kg/j	219,35 kg/j
254	292380278 - A65 - Helvoirtseweg Wegverkeer Buitenwegen	75,06 kg/j	1.402,74 kg/j
255	292384842 - A65 - Helvoirtseweg Wegverkeer Buitenwegen	25,83 kg/j	494,18 kg/j
256	292384843 - A65 - Helvoirtseweg Wegverkeer Buitenwegen	227,70 kg/j	6.031,51 kg/j
257	292388278 - Bosscheweg Wegverkeer Buitenwegen	51,78 kg/j	998,61 kg/j
258	292388279 - Bosscheweg Wegverkeer Buitenwegen	6,67 kg/j	128,58 kg/j
259	292388298 - Bosscheweg Wegverkeer Buitenwegen	6,90 kg/j	126,03 kg/j














Bron Sector		Emissie NH ₃	Emissie NO _x
260	292388299 - Bosscheweg Wegverkeer Buitenwegen	11,24 kg/j	205,18 kg/j
261	292389941 - Midden-Brabantweg Wegverkeer Buitenwegen	16,00 kg/j	391,85 kg/j
262	292389942 - Midden-Brabantweg Wegverkeer Buitenwegen	214,96 kg/j	3.329,12 kg/j
263	292389943 - Midden-Brabantweg Wegverkeer Buitenwegen	286,48 kg/j	4.266,46 kg/j
264	292397179 - Wegverkeer Buitenwegen	373,82 kg/j	7.367,70 kg/j
265	292397184 - 10 Wegverkeer Buitenwegen	25,53 kg/j	452,23 kg/j
266	292397185 - 10 Wegverkeer Buitenwegen	39,15 kg/j	777,57 kg/j
267	292397186 - Wegverkeer Buitenwegen	35,42 kg/j	627,50 kg/j
268	292397187 - Wegverkeer Buitenwegen	47,42 kg/j	934,63 kg/j
269	292397193 - 10 Wegverkeer Buitenwegen	67,84 kg/j	1.267,00 kg/j
270	292397194 - 10 Wegverkeer Buitenwegen	496,82 kg/j	9.867,88 kg/j
271	292397196 - Oosteind Wegverkeer Buitenwegen	54,25 kg/j	1.013,10 kg/j
272	292397283 - Wegverkeer Buitenwegen	202,65 kg/j	3.634,73 kg/j














Bron Sector		Emissie NH ₃	Emissie NO _x
273	292397284 - Wegverkeer Buitenwegen	505,34 kg/j	9.958,23 kg/j
274	292397285 - Wegverkeer Buitenwegen	189,54 kg/j	3.279,89 kg/j
275	292423244 - RANDWG Wegverkeer Buitenwegen	25,70 kg/j	645,36 kg/j
276	292423245 - RANDWG Wegverkeer Buitenwegen	195,19 kg/j	3.173,66 kg/j
277	292424254 - Wegverkeer Buitenwegen	18,80 kg/j	359,39 kg/j
278	292424255 - Wegverkeer Buitenwegen	8,38 kg/j	160,27 kg/j
279	292424291 - Oosteind Wegverkeer Buitenwegen	396,85 kg/j	7.774,04 kg/j
280	292424292 - Oosteind Wegverkeer Buitenwegen	11,75 kg/j	201,74 kg/j
281	292424299 - Oosteind Wegverkeer Buitenwegen	543,22 kg/j	11.257,96 kg/j
282	292424302 - Oosteind Wegverkeer Buitenwegen	7,90 kg/j	135,70 kg/j
283	292424326 - A65 - Helvoirtseweg Wegverkeer Buitenwegen	19,05 kg/j	353,15 kg/j
284	292424327 - A65 - Helvoirtseweg Wegverkeer Buitenwegen	28,09 kg/j	525,03 kg/j
285	292424336 - A65 - Helvoirtseweg Wegverkeer Buitenwegen	44,85 kg/j	1.159,45 kg/j














Bron Sector		Emissie NH ₃	Emissie NO _x
286	292424376 - A65 - Helvoirtseweg Wegverkeer Buitenwegen	24,21 kg/j	463,20 kg/j
287	292424377 - A65 - Helvoirtseweg Wegverkeer Buitenwegen	63,15 kg/j	1.178,85 kg/j
288	292424378 - A65 - Helvoirtseweg Wegverkeer Buitenwegen	16,60 kg/j	322,34 kg/j
289	292424379 - A65 - Helvoirtseweg Wegverkeer Buitenwegen	246,05 kg/j	4.707,69 kg/j
290	292424380 - A65 - Helvoirtseweg Wegverkeer Buitenwegen	24,62 kg/j	478,17 kg/j
291	292424381 - A65 - Helvoirtseweg Wegverkeer Buitenwegen	72,13 kg/j	1.348,05 kg/j
292	292424388 - <undefined> Wegverkeer Buitenwegen	4,00 kg/j	63,24 kg/j
293	292424389 - <undefined> Wegverkeer Buitenwegen	2,29 kg/j	39,89 kg/j
294	292424390 - <undefined> Wegverkeer Buitenwegen	2,38 kg/j	44,48 kg/j
295	292424391 - <undefined> Wegverkeer Buitenwegen	3,67 kg/j	46,96 kg/j
296	292424392 - Vijverbosweg Wegverkeer Buitenwegen	< 1 kg/j	6,80 kg/j
297	292424393 - <undefined> Wegverkeer Buitenwegen	< 1 kg/j	4,02 kg/j
298	292424396 - A65 - Rijksweg Wegverkeer Buitenwegen	55,78 kg/j	1.075,80 kg/j










Bron Sector		Emissie NH ₃	Emissie NO _x	
299		292424402 - A65 - Rijksweg Wegverkeer Buitenwegen	46,73 kg/j	950,14 kg/j
300		292424406 - A65 - Helvoirtseweg Wegverkeer Buitenwegen	18,01 kg/j	350,11 kg/j
301		292424407 - A65 - Rijksweg Wegverkeer Buitenwegen	18,81 kg/j	368,07 kg/j
302		292424425 - John F. Kennedylaan Wegverkeer Buitenwegen	< 1 kg/j	8,52 kg/j
303		292424429 - John F. Kennedylaan Wegverkeer Buitenwegen	< 1 kg/j	10,60 kg/j
304		292424431 - <undefined> Wegverkeer Buitenwegen	7,65 kg/j	170,69 kg/j
305		292424434 - John F. Kennedylaan Wegverkeer Buitenwegen	< 1 kg/j	3,54 kg/j
306		292424436 - <undefined> Wegverkeer Buitenwegen	6,10 kg/j	105,82 kg/j
307		292424438 - <undefined> Wegverkeer Buitenwegen	< 1 kg/j	3,16 kg/j
308		292424440 - John F. Kennedylaan Wegverkeer Buitenwegen	< 1 kg/j	4,54 kg/j
309		292424442 - John F. Kennedylaan Wegverkeer Buitenwegen	< 1 kg/j	12,34 kg/j
310		292424443 - John F. Kennedylaan Wegverkeer Buitenwegen	< 1 kg/j	6,36 kg/j
311		6813 - A65 - RYKSWG Wegverkeer Buitenwegen	36,80 kg/j	680,51 kg/j









Bron Sector		Emissie NH ₃	Emissie NO _x
312	 6456 - A65 - RYKSWG Wegverkeer Buitenwegen	40,30 kg/j	747,06 kg/j
313	 6813 - A65 - RYKSWG Wegverkeer Buitenwegen	50,28 kg/j	929,86 kg/j
314	 6456 - A65 - RYKSWG Wegverkeer Buitenwegen	46,14 kg/j	855,43 kg/j
315	 94288 - BA Wegverkeer Buitenwegen	387,71 kg/j	7.641,41 kg/j
316	 3047 - A59 - MAASROUTE Wegverkeer Snelwegen	162,07 kg/j	1.690,12 kg/j
317	 3065 - A59 - MAASROUTE Wegverkeer Snelwegen	50,72 kg/j	601,43 kg/j
318	 3066 - A59 - MAASROUTE Wegverkeer Snelwegen	204,92 kg/j	2.023,57 kg/j
319	 3079 - A59 - MAASROUTE Wegverkeer Snelwegen	43,32 kg/j	427,76 kg/j
320	 3080 - A59 - MAASROUTE Wegverkeer Snelwegen	78,48 kg/j	930,63 kg/j
321	 3918 - A59 - MAASROUTE Wegverkeer Snelwegen	138,78 kg/j	1.476,36 kg/j
322	 4653 - A59 - MAASROUTE Wegverkeer Snelwegen	70,95 kg/j	949,56 kg/j
323	 4678 - A59 - MAASROUTE Wegverkeer Snelwegen	694,36 kg/j	8.775,14 kg/j
324	 4738 - A59 - MAASROUTE Wegverkeer Snelwegen	58,32 kg/j	780,54 kg/j




Bron Sector		Emissie NH ₃	Emissie NO _x
325	 4739 - A59 - MAASROUTE Wegverkeer Snelwegen	67,00 kg/j	846,69 kg/j
326	 4776 - A59 - MAASROUTE Wegverkeer Snelwegen	115,97 kg/j	1.552,22 kg/j
327	 4801 - A59 - MAASROUTE Wegverkeer Snelwegen	91,71 kg/j	1.159,02 kg/j
328	 4859 - A59 - MAASROUTE Wegverkeer Snelwegen	392,08 kg/j	5.247,65 kg/j
329	 4877 - A59 - MAASROUTE Wegverkeer Snelwegen	95,05 kg/j	1.201,22 kg/j
330	 4929 - A59 - MAASROUTE Wegverkeer Snelwegen	79,22 kg/j	1.001,22 kg/j
331	 5065 - A59 - MAASROUTE Wegverkeer Snelwegen	246,73 kg/j	3.118,14 kg/j
332	 5074 - A59 - MAASROUTE Wegverkeer Snelwegen	94,01 kg/j	1.258,29 kg/j
333	 5140 - A59 - MAASROUTE Wegverkeer Snelwegen	270,40 kg/j	3.619,10 kg/j
334	 5225 - A59 - MAASROUTE Wegverkeer Snelwegen	320,82 kg/j	4.054,41 kg/j
335	 5247 - A59 - MAASROUTE Wegverkeer Snelwegen	78,14 kg/j	1.045,81 kg/j
336	 5268 - A59 - MAASROUTE Wegverkeer Snelwegen	125,42 kg/j	1.325,34 kg/j
337	 5269 - A59 - MAASROUTE Wegverkeer Snelwegen	145,66 kg/j	1.458,41 kg/j


Bron Sector		Emissie NH ₃	Emissie NO _x
338	 5294 - A59 - MAASROUTE Wegverkeer Snelwegen	51,60 kg/j	516,62 kg/j
339	 5317 - A59 - MAASROUTE Wegverkeer Snelwegen	77,50 kg/j	853,14 kg/j
340	 5319 - A59 - MAASROUTE Wegverkeer Snelwegen	6,50 kg/j	68,67 kg/j
341	 5320 - A59 - MAASROUTE Wegverkeer Snelwegen	11,74 kg/j	129,20 kg/j
342	 5321 - A59 - MAASROUTE Wegverkeer Snelwegen	113,48 kg/j	1.199,26 kg/j
343	 5369 - A59 - MAASROUTE Wegverkeer Snelwegen	125,21 kg/j	1.378,31 kg/j
344	 5371 - A59 - MAASROUTE Wegverkeer Snelwegen	89,12 kg/j	941,76 kg/j
345	 5396 - A59 - MAASROUTE Wegverkeer Snelwegen	23,54 kg/j	213,78 kg/j
346	 5402 - A59 - MAASROUTE Wegverkeer Snelwegen	125,23 kg/j	1.378,51 kg/j
347	 5404 - A59 - MAASROUTE Wegverkeer Snelwegen	75,94 kg/j	689,63 kg/j
348	 5424 - A59 - MAASROUTE Wegverkeer Snelwegen	65,11 kg/j	591,35 kg/j
349	 5436 - A59 - MAASROUTE Wegverkeer Snelwegen	176,70 kg/j	1.945,02 kg/j
350	 5438 - A59 - MAASROUTE Wegverkeer Snelwegen	331,19 kg/j	3.007,84 kg/j














Bron Sector		Emissie NH ₃	Emissie NO _x
351	 5492 - A59 - Linkermaasoeverweg Wegverkeer Snelwegen	68,77 kg/j	667,10 kg/j
352	 5494 - A59 - MAASROUTE Wegverkeer Snelwegen	299,16 kg/j	3.293,06 kg/j
353	 5529 - A59 - Linkermaasoeverweg Wegverkeer Snelwegen	277,05 kg/j	2.687,43 kg/j
354	 5553 - A59 - Linkermaasoeverweg Wegverkeer Snelwegen	95,57 kg/j	888,56 kg/j
355	 5678 - A59 - Linkermaasoeverweg Wegverkeer Snelwegen	234,85 kg/j	2.183,43 kg/j
356	 5692 - A59 - Linkermaasoeverweg Wegverkeer Snelwegen	165,14 kg/j	1.918,19 kg/j
357	 5796 - A59 - Linkermaasoeverweg Wegverkeer Snelwegen	188,05 kg/j	2.183,02 kg/j
358	 5818 - A59 - Linkermaasoeverweg Wegverkeer Snelwegen	101,40 kg/j	1.177,77 kg/j
359	 5921 - A59 - Linkermaasoeverweg Wegverkeer Snelwegen	92,00 kg/j	1.068,66 kg/j
360	 5983 - A59 - Linkermaasoeverweg Wegverkeer Snelwegen	219,96 kg/j	2.553,49 kg/j
361	 5987 - A59 - Linkermaasoeverweg Wegverkeer Snelwegen	39,38 kg/j	457,40 kg/j
362	 5989 - A59 - Linkermaasoeverweg Wegverkeer Snelwegen	41,57 kg/j	482,54 kg/j
363	 6012 - A59 - Linkermaasoeverweg Wegverkeer Snelwegen	7,30 kg/j	84,73 kg/j














Bron Sector		Emissie NH ₃	Emissie NO _x
364	 6015 - A59 - Linkermaasoeverweg Wegverkeer Snelwegen	186,12 kg/j	2.161,89 kg/j
365	 6088 - A59 - Linkermaasoeverweg Wegverkeer Snelwegen	85,07 kg/j	987,55 kg/j
366	 6194 - A59 - Linkermaasoeverweg Wegverkeer Snelwegen	261,39 kg/j	3.036,09 kg/j
367	 6563 - A59 - Linkermaasoeverweg Wegverkeer Snelwegen	380,07 kg/j	4.412,15 kg/j
368	 6567 - A59 - Linkermaasoeverweg Wegverkeer Snelwegen	122,19 kg/j	1.419,26 kg/j
369	 6740 - A59 - Linkermaasoeverweg Wegverkeer Snelwegen	128,80 kg/j	1.495,26 kg/j
370	 6749 - A59 - Linkermaasoeverweg Wegverkeer Snelwegen	310,90 kg/j	2.922,33 kg/j
371	 7054 - A65 - RYKSWG Wegverkeer Snelwegen	182,23 kg/j	1.440,40 kg/j
372	 7271 - A65 - RYKSWG Wegverkeer Snelwegen	82,14 kg/j	657,65 kg/j
373	 7296 - A65 - RING S HERTOGENBOSCH 1 Wegverkeer Snelwegen	2,10 kg/j	14,93 kg/j
374	 7299 - A65 - RING S HERTOGENBOSCH 1 Wegverkeer Snelwegen	11,53 kg/j	82,18 kg/j
375	 7307 - A65 - RING S HERTOGENBOSCH 1 Wegverkeer Snelwegen	1,33 kg/j	9,47 kg/j
376	 7309 - A65 - RING S HERTOGENBOSCH 1 Wegverkeer Snelwegen	2,97 kg/j	21,18 kg/j














Bron Sector		Emissie NH ₃	Emissie NO _x
377	 7314 - A65 - RING S HERTOGENBOSCH 1 Wegverkeer Snelwegen	1,12 kg/j	7,42 kg/j
378	 7320 - A65 - RING S HERTOGENBOSCH 1 Wegverkeer Snelwegen	2,83 kg/j	18,76 kg/j
379	 7326 - A65 - RING S HERTOGENBOSCH 1 Wegverkeer Snelwegen	5,06 kg/j	33,48 kg/j
380	 7328 - A65 - RING S HERTOGENBOSCH 1 Wegverkeer Snelwegen	2,00 kg/j	14,23 kg/j
381	 7334 - A65 - RING S HERTOGENBOSCH 1 Wegverkeer Snelwegen	10,05 kg/j	99,09 kg/j
382	 7342 - A65 - RING S HERTOGENBOSCH 1 Wegverkeer Snelwegen	2,24 kg/j	14,81 kg/j
383	 7361 - A65 - RING S HERTOGENBOSCH 1 Wegverkeer Snelwegen	2,92 kg/j	19,37 kg/j
384	 7398 - A65 - RING S HERTOGENBOSCH 1 Wegverkeer Snelwegen	9,96 kg/j	70,98 kg/j
385	 7407 - A65 - RYKSWG Wegverkeer Snelwegen	37,55 kg/j	313,33 kg/j
386	 7408 - A65 - RING S HERTOGENBOSCH 1 Wegverkeer Snelwegen	6,01 kg/j	39,84 kg/j
387	 7446 - A65 - RING S HERTOGENBOSCH 1 Wegverkeer Snelwegen	2,27 kg/j	15,34 kg/j
388	 7447 - A65 - RYKSWG Wegverkeer Snelwegen	55,25 kg/j	449,92 kg/j
389	 7504 - A59 - Linkermaasoeverweg Wegverkeer Snelwegen	327,28 kg/j	3.221,02 kg/j














Bron Sector		Emissie NH ₃	Emissie NO _x
390	 7507 - A65 - RING S HERTOGENBOSCH 1 Wegverkeer Snelwegen	10,28 kg/j	67,48 kg/j
391	 7509 - A65 - RING S HERTOGENBOSCH 1 Wegverkeer Snelwegen	4,02 kg/j	27,17 kg/j
392	 7537 - A65 - RING S HERTOGENBOSCH 1 Wegverkeer Snelwegen	3,30 kg/j	22,28 kg/j
393	 7545 - A2 - Rijksweg A2 Wegverkeer Snelwegen	487,46 kg/j	4.290,02 kg/j
394	 7558 - A2 - Rijksweg A2 Wegverkeer Snelwegen	85,79 kg/j	666,64 kg/j
395	 7567 - A2 - Rijksweg A2 Wegverkeer Snelwegen	104,67 kg/j	804,85 kg/j
396	 7569 - A2 - Rijksweg A2 Wegverkeer Snelwegen	10,86 kg/j	83,49 kg/j
397	 7574 - A65 - RING S HERTOGENBOSCH 1 Wegverkeer Snelwegen	2,80 kg/j	18,91 kg/j
398	 7577 - A2 - Rijksweg A2 Wegverkeer Snelwegen	130,31 kg/j	1.002,00 kg/j
399	 7584 - A2 - Rijksweg A2 Wegverkeer Snelwegen	70,08 kg/j	544,56 kg/j
400	 7591 - A65 - RING S HERTOGENBOSCH 1 Wegverkeer Snelwegen	6,93 kg/j	71,01 kg/j
401	 7592 - A2 - Rijksweg A2 Wegverkeer Snelwegen	239,17 kg/j	2.104,86 kg/j
402	 7594 - A65 - RING S HERTOGENBOSCH 1 Wegverkeer Snelwegen	3,51 kg/j	23,05 kg/j














Bron Sector		Emissie NH ₃	Emissie NO _x
403	 7598 - A65 - RING S HERTOGENBOSCH 1 Wegverkeer Snelwegen	3,52 kg/j	23,11 kg/j
404	 7599 - A2 - Rijksweg A2 Wegverkeer Snelwegen	41,04 kg/j	315,59 kg/j
405	 7603 - A65 - RING S HERTOGENBOSCH 1 Wegverkeer Snelwegen	1,67 kg/j	11,25 kg/j
406	 7604 - A65 - RING S HERTOGENBOSCH 1 Wegverkeer Snelwegen	2,03 kg/j	13,72 kg/j
407	 7608 - A65 - RING S HERTOGENBOSCH 1 Wegverkeer Snelwegen	1,83 kg/j	11,98 kg/j
408	 7615 - A2 - Rijksweg A2 Wegverkeer Snelwegen	406,73 kg/j	3.362,04 kg/j
409	 7617 - A65 - RYKSWG Wegverkeer Snelwegen	60,55 kg/j	471,10 kg/j
410	 7620 - A65 - RING S HERTOGENBOSCH 1 Wegverkeer Snelwegen	8,19 kg/j	53,78 kg/j
411	 7621 - A65 - RING S HERTOGENBOSCH 1 Wegverkeer Snelwegen	1,06 kg/j	6,93 kg/j
412	 7635 - A2 - Rijksweg A2 Wegverkeer Snelwegen	54,40 kg/j	422,71 kg/j
413	 7653 - A2 - RYKSWG Wegverkeer Snelwegen	40,00 kg/j	307,58 kg/j
414	 7661 - A2 - Rijksweg A2 Wegverkeer Snelwegen	213,46 kg/j	1.764,49 kg/j
415	 7710 - A2 - VUGHT 24 Wegverkeer Snelwegen	20,03 kg/j	189,30 kg/j














Bron Sector		Emissie NH ₃	Emissie NO _x
416	 7748 - A2 - Rijksweg A2 Wegverkeer Snelwegen	120,14 kg/j	933,52 kg/j
417	 7759 - A2 - Rijksweg A2 Wegverkeer Snelwegen	92,59 kg/j	711,95 kg/j
418	 7767 - A2 - VUGHT 24 Wegverkeer Snelwegen	6,25 kg/j	36,88 kg/j
419	 7816 - A2 - Rijksweg A2 Wegverkeer Snelwegen	58,55 kg/j	454,97 kg/j
420	 7821 - A2 - Rijksweg A2 Wegverkeer Snelwegen	153,77 kg/j	1.182,36 kg/j
421	 7839 - A65 - RYKSWG Wegverkeer Snelwegen	81,20 kg/j	631,70 kg/j
422	 7851 - A65 - RYKSWG Wegverkeer Snelwegen	194,00 kg/j	1.517,50 kg/j
423	 7862 - A2 - VUGHT 24 Wegverkeer Snelwegen	19,34 kg/j	114,02 kg/j
424	 7890 - Rijksweg Wegverkeer Snelwegen	255,71 kg/j	2.879,76 kg/j
425	 7903 - A2 - Rijksweg A2 Wegverkeer Snelwegen	149,58 kg/j	1.162,28 kg/j
426	 7911 - A2 - Rijksweg A2 Wegverkeer Snelwegen	108,28 kg/j	832,61 kg/j
427	 7933 - A65 - RYKSWG Wegverkeer Snelwegen	59,65 kg/j	466,61 kg/j
428	 7934 - A65 - RYKSWG Wegverkeer Snelwegen	96,13 kg/j	747,88 kg/j














Bron Sector		Emissie NH ₃	Emissie NO _x
429	 8047 - A2 - Rijksweg A2 Wegverkeer Snelwegen	150,18 kg/j	1.166,97 kg/j
430	 8087 - A65 - RYKSWG Wegverkeer Snelwegen	84,50 kg/j	660,99 kg/j
431	 8284 - A65 - RYKSWG Wegverkeer Snelwegen	95,83 kg/j	749,64 kg/j
432	 8311 - A2 - Rijksweg A2 Wegverkeer Snelwegen	249,83 kg/j	1.941,28 kg/j
433	 8462 - A2 - RYKSWG Wegverkeer Snelwegen	277,86 kg/j	2.246,15 kg/j
434	 8789 - N617 - Gestelseweg Wegverkeer Snelwegen	2,67 kg/j	28,25 kg/j
435	 15622 - A59 - LANGSTRWEG Wegverkeer Snelwegen	44,00 kg/j	509,32 kg/j
436	 15766 - A59 - Langstraatweg Wegverkeer Snelwegen	436,07 kg/j	4.503,24 kg/j
437	 15767 - A59 - Langstraatweg Wegverkeer Snelwegen	456,97 kg/j	5.289,21 kg/j
438	 15865 - N65 - Rijksweg Wegverkeer Snelwegen	78,46 kg/j	703,82 kg/j
439	 15869 - N65 - Rijksweg Wegverkeer Snelwegen	23,41 kg/j	210,02 kg/j
440	 80418 - Wegverkeer Snelwegen	236,76 kg/j	1.876,49 kg/j
441	 104000 - A59 - MAASROUTE Wegverkeer Snelwegen	80,25 kg/j	936,54 kg/j














Bron Sector		Emissie NH ₃	Emissie NO _x
442	 104001 - A59 - MAASROUTE Wegverkeer Snelwegen	135,72 kg/j	1.609,31 kg/j
443	 104045 - A59 - MAASROUTE Wegverkeer Snelwegen	138,19 kg/j	1.612,73 kg/j
444	 104046 - A59 - MAASROUTE Wegverkeer Snelwegen	808,94 kg/j	9.592,06 kg/j
445	 104442 - A59 - MAASROUTE Wegverkeer Snelwegen	882,65 kg/j	10.300,71 kg/j
446	 104497 - A59 - MAASROUTE Wegverkeer Snelwegen	265,27 kg/j	3.095,79 kg/j
447	 104499 - A59 - MAASROUTE Wegverkeer Snelwegen	166,92 kg/j	1.979,32 kg/j
448	 104545 - A59 - HEUSDEN 42 Wegverkeer Snelwegen	41,83 kg/j	496,02 kg/j
449	 104556 - A59 - MAASROUTE Wegverkeer Snelwegen	231,83 kg/j	2.705,57 kg/j
450	 104559 - A59 - MAASROUTE Wegverkeer Snelwegen	68,90 kg/j	733,00 kg/j
451	 104586 - A59 - MAASROUTE Wegverkeer Snelwegen	231,68 kg/j	2.579,91 kg/j
452	 104587 - A59 - MAASROUTE Wegverkeer Snelwegen	241,28 kg/j	2.566,78 kg/j
453	 104607 - A59 - MAASROUTE Wegverkeer Snelwegen	86,03 kg/j	957,97 kg/j
454	 104641 - A59 - MAASROUTE Wegverkeer Snelwegen	781,65 kg/j	10.666,00 kg/j














Bron Sector		Emissie NH ₃	Emissie NO _x
455	 104647 - A59 - MAASROUTE Wegverkeer Snelwegen	207,79 kg/j	2.313,86 kg/j
456	 104744 - A59 - MAASROUTE Wegverkeer Snelwegen	649,76 kg/j	6.850,54 kg/j
457	 104774 - A59 - MAASROUTE Wegverkeer Snelwegen	172,30 kg/j	2.351,15 kg/j
458	 104825 - A59 - MAASROUTE Wegverkeer Snelwegen	253,62 kg/j	3.460,82 kg/j
459	 104826 - A59 - MAASROUTE Wegverkeer Snelwegen	295,28 kg/j	3.418,16 kg/j
460	 104915 - A59 - MAASROUTE Wegverkeer Snelwegen	289,47 kg/j	3.350,95 kg/j
461	 119284 - N617 - Gestelseweg Wegverkeer Snelwegen	3,25 kg/j	34,16 kg/j
462	 126746 - Plein Wegverkeer Snelwegen	9,11 kg/j	71,25 kg/j
463	 126977 - A2 - RYKSWG Wegverkeer Snelwegen	13,53 kg/j	114,97 kg/j
464	 127067 - A59 - RYKSWG Wegverkeer Snelwegen	25,00 kg/j	179,91 kg/j
465	 127260 - A2 - RYKSWG Wegverkeer Snelwegen	7,05 kg/j	105,45 kg/j
466	 127261 - A2 - KP EMPEL Wegverkeer Snelwegen	331,64 kg/j	2.812,62 kg/j
467	 127272 - A59 - Linkermaasoeverweg Wegverkeer Snelwegen	497,84 kg/j	5.618,42 kg/j














Bron Sector		Emissie NH ₃	Emissie NO _x
468	 127273 - A59 - Linkermaasoeverweg Wegverkeer Snelwegen	4,84 kg/j	54,57 kg/j
469	 127274 - A59 - Linkermaasoeverweg Wegverkeer Snelwegen	100,96 kg/j	921,65 kg/j
470	 127275 - A2 - KP EMPEL Wegverkeer Snelwegen	232,70 kg/j	2.124,41 kg/j
471	 127280 - A2 - RYKSWG Wegverkeer Snelwegen	160,63 kg/j	2.234,18 kg/j
472	 127281 - A2 - RYKSWG Wegverkeer Snelwegen	14,04 kg/j	195,25 kg/j
473	 127294 - A2 - RYKSWG Wegverkeer Snelwegen	99,01 kg/j	797,31 kg/j
474	 127295 - A59 - Linkermaasoeverweg Wegverkeer Snelwegen	56,51 kg/j	455,12 kg/j
475	 127296 - A59 - Linkermaasoeverweg Wegverkeer Snelwegen	51,10 kg/j	445,87 kg/j
476	 127297 - A59 - Linkermaasoeverweg Wegverkeer Snelwegen	91,50 kg/j	798,42 kg/j
477	 127298 - A59 - Linkermaasoeverweg Wegverkeer Snelwegen	123,49 kg/j	1.077,59 kg/j
478	 127299 - A59 - Linkermaasoeverweg Wegverkeer Snelwegen	478,52 kg/j	5.100,00 kg/j
479	 127300 - A59 - Linkermaasoeverweg Wegverkeer Snelwegen	27,21 kg/j	289,97 kg/j
480	 127315 - A2 - RYKSWG Wegverkeer Snelwegen	243,00 kg/j	1.925,38 kg/j














Bron Sector		Emissie NH ₃	Emissie NO _x
481	 127319 - A2 - RYKSWG Wegverkeer Snelwegen	452,79 kg/j	3.466,63 kg/j
482	 127325 - A2 - RYKSWG Wegverkeer Snelwegen	65,63 kg/j	557,76 kg/j
483	 127326 - A2 - RYKSWG Wegverkeer Snelwegen	56,25 kg/j	478,02 kg/j
484	 127327 - A2 - RYKSWG Wegverkeer Snelwegen	57,94 kg/j	492,41 kg/j
485	 127328 - A2 - RYKSWG Wegverkeer Snelwegen	155,23 kg/j	1.594,29 kg/j
486	 127329 - A2 - RYKSWG Wegverkeer Snelwegen	153,93 kg/j	1.215,28 kg/j
487	 127330 - A2 - RYKSWG Wegverkeer Snelwegen	143,03 kg/j	1.129,27 kg/j
488	 127331 - A2 - RYKSWG Wegverkeer Snelwegen	390,70 kg/j	3.084,66 kg/j
489	 127335 - A2 - RYKSWG Wegverkeer Snelwegen	590,00 kg/j	4.769,42 kg/j
490	 127336 - A2 - RYKSWG Wegverkeer Snelwegen	340,14 kg/j	2.685,42 kg/j
491	 127337 - A2 - ST.MICHIELSGESTEL 22 Wegverkeer Snelwegen	25,19 kg/j	168,92 kg/j
492	 127338 - Plein Wegverkeer Snelwegen	1,68 kg/j	11,26 kg/j
493	 127339 - A2 - ST.MICHIELSGESTEL 22 Wegverkeer Snelwegen	1,23 kg/j	8,26 kg/j














Bron Sector		Emissie NH ₃	Emissie NO _x
494	 127340 - A2 - ST.MICHIELSGESTEL 22 Wegverkeer Snelwegen	2,45 kg/j	16,44 kg/j
495	 127341 - A2 - ST.MICHIELSGESTEL 22 Wegverkeer Snelwegen	1,16 kg/j	7,76 kg/j
496	 127342 - A2 - ST.MICHIELSGESTEL 22 Wegverkeer Snelwegen	2,38 kg/j	15,93 kg/j
497	 127343 - A2 - ST.MICHIELSGESTEL 22 Wegverkeer Snelwegen	13,45 kg/j	90,21 kg/j
498	 127344 - A2 - ST.MICHIELSGESTEL 22 Wegverkeer Snelwegen	3,08 kg/j	20,64 kg/j
499	 127345 - A2 - KP HINTHAM Wegverkeer Snelwegen	19,28 kg/j	164,21 kg/j
500	 127346 - A2 - KP HINTHAM Wegverkeer Snelwegen	5,22 kg/j	44,42 kg/j
501	 127347 - A2 - KP HINTHAM Wegverkeer Snelwegen	79,75 kg/j	679,13 kg/j
502	 127348 - A2 - KP HINTHAM Wegverkeer Snelwegen	46,33 kg/j	333,13 kg/j
503	 127349 - A2 - KP HINTHAM Wegverkeer Snelwegen	22,38 kg/j	160,92 kg/j
504	 127350 - A2 - KP HINTHAM Wegverkeer Snelwegen	25,83 kg/j	185,72 kg/j
505	 127351 - A2 - KP HINTHAM Wegverkeer Snelwegen	18,36 kg/j	132,01 kg/j
506	 127362 - A59 - RYKSWG Wegverkeer Snelwegen	28,48 kg/j	205,01 kg/j





Bron Sector		Emissie NH ₃	Emissie NO _x
507	 127370 - A59 - RYKSWG Wegverkeer Snelwegen	96,24 kg/j	692,66 kg/j
508	 127371 - A59 - RYKSWG Wegverkeer Snelwegen	15,78 kg/j	113,58 kg/j
509	 127379 - A2 - RYKSWG Wegverkeer Snelwegen	224,54 kg/j	1.965,86 kg/j
510	 127387 - A2 - RYKSWG Wegverkeer Snelwegen	200,71 kg/j	1.966,96 kg/j
511	 127397 - A2 - ST.MICHIELSGESTEL 22 Wegverkeer Snelwegen	19,70 kg/j	134,20 kg/j
512	 127398 - A2 - ST.MICHIELSGESTEL 22 Wegverkeer Snelwegen	2,36 kg/j	16,10 kg/j
513	 127399 - A2 - ST.MICHIELSGESTEL 22 Wegverkeer Snelwegen	2,03 kg/j	13,82 kg/j
514	 127400 - A2 - ST.MICHIELSGESTEL 22 Wegverkeer Snelwegen	1,34 kg/j	9,11 kg/j
515	 127401 - A2 - ST.MICHIELSGESTEL 22 Wegverkeer Snelwegen	3,66 kg/j	24,93 kg/j
516	 127402 - A2 - ST.MICHIELSGESTEL 22 Wegverkeer Snelwegen	1,76 kg/j	11,98 kg/j
517	 127403 - A2 - ST.MICHIELSGESTEL 22 Wegverkeer Snelwegen	3,04 kg/j	20,68 kg/j
518	 127405 - A2 - ST.MICHIELSGESTEL 22 Wegverkeer Snelwegen	3,82 kg/j	25,99 kg/j
519	 127410 - A2 - Rijksweg A2 Wegverkeer Snelwegen	256,52 kg/j	1.972,44 kg/j

Bron Sector		Emissie NH ₃	Emissie NO _x
520	 127411 - A65 - RYKSWG Wegverkeer Snelwegen	143,77 kg/j	1.118,48 kg/j
521	 127414 - A2 - RYKSWG Wegverkeer Snelwegen	2.806,80 kg/j	26,14 ton/j
522	 127415 - A2 - RYKSWG Wegverkeer Snelwegen	102,15 kg/j	951,47 kg/j
523	 127557 - A2 - RYKSWG Wegverkeer Snelwegen	543,90 kg/j	4.646,30 kg/j
524	 127558 - A2 - KP HINTHAM Wegverkeer Snelwegen	37,44 kg/j	269,19 kg/j
525	 143105 - A2 - KP HINTHAM Wegverkeer Snelwegen	261,34 kg/j	2.225,48 kg/j
526	 143106 - A2 - KP HINTHAM Wegverkeer Snelwegen	65,97 kg/j	561,77 kg/j
527	 161364 - Rijksweg Wegverkeer Snelwegen	58,54 kg/j	856,42 kg/j
528	 161456 - A59 - Langstraatweg Wegverkeer Snelwegen	732,66 kg/j	7.566,01 kg/j
529	 161457 - A59 - Langstraatweg Wegverkeer Snelwegen	401,52 kg/j	4.146,39 kg/j
530	 161458 - A59 - Langstraatweg Wegverkeer Snelwegen	576,85 kg/j	6.676,81 kg/j
531	 161459 - A59 - Langstraatweg Wegverkeer Snelwegen	711,35 kg/j	8.233,61 kg/j
532	 161464 - A59 - LANGSTRWEG Wegverkeer Snelwegen	36,56 kg/j	377,52 kg/j

Bron Sector		Emissie NH ₃	Emissie NO _x
533	 161483 - N65 - Rijksweg Wegverkeer Snelwegen	39,48 kg/j	351,87 kg/j
534	 161484 - N65 - Rijksweg Wegverkeer Snelwegen	62,10 kg/j	553,48 kg/j
535	 264313 - Wegverkeer Snelwegen	552,83 kg/j	5.417,86 kg/j
536	 347308 - Wegverkeer Snelwegen	371,23 kg/j	3.075,06 kg/j
537	 347309 - Wegverkeer Snelwegen	94,81 kg/j	690,88 kg/j
538	 347310 - Wegverkeer Snelwegen	798,09 kg/j	6.926,60 kg/j
539	 292239106 - Rijksweg Wegverkeer Snelwegen	480,37 kg/j	4.209,18 kg/j
540	 292239109 - Rijksweg Wegverkeer Snelwegen	651,05 kg/j	5.649,66 kg/j
541	 292239725 - Rijksweg Wegverkeer Snelwegen	356,10 kg/j	3.109,04 kg/j
542	 292239886 - Rijksweg Wegverkeer Snelwegen	143,25 kg/j	1.232,28 kg/j
543	 292239888 - Rijksweg Wegverkeer Snelwegen	119,54 kg/j	1.040,30 kg/j
544	 292248393 - N65 - Rijksweg Wegverkeer Snelwegen	275,46 kg/j	2.409,61 kg/j
545	 292248394 - N65 - Rijksweg Wegverkeer Snelwegen	289,09 kg/j	2.486,73 kg/j

Bron Sector		Emissie NH ₃	Emissie NO _x
546	 292252662 - 304351 Wegverkeer Snelwegen	19,60 kg/j	171,00 kg/j
547	 292252669 - 304351 Wegverkeer Snelwegen	16,10 kg/j	140,50 kg/j
548	 292252671 - 304351 Wegverkeer Snelwegen	7,05 kg/j	61,54 kg/j
549	 292252696 - 304351 Wegverkeer Snelwegen	80,65 kg/j	633,35 kg/j
550	 292252697 - 304351 Wegverkeer Snelwegen	89,36 kg/j	701,75 kg/j
551	 292253121 - 304351 Wegverkeer Snelwegen	55,85 kg/j	403,41 kg/j
552	 292253738 - 304351 Wegverkeer Snelwegen	9,96 kg/j	70,97 kg/j
553	 292259322 - 304351 Wegverkeer Snelwegen	68,47 kg/j	597,32 kg/j
554	 292259323 - 304351 Wegverkeer Snelwegen	5,95 kg/j	51,87 kg/j
555	 292259327 - 304351 Wegverkeer Snelwegen	47,02 kg/j	356,40 kg/j
556	 292259331 - 304351 Wegverkeer Snelwegen	44,82 kg/j	323,71 kg/j
557	 292259332 - 304351 Wegverkeer Snelwegen	16,15 kg/j	128,87 kg/j
558	 292259334 - 304351 Wegverkeer Snelwegen	9,06 kg/j	65,45 kg/j













Bron Sector		Emissie NH ₃	Emissie NO _x
559	 292369262 - A59 - MAASROUTE Wegverkeer Snelwegen	31,74 kg/j	330,96 kg/j
560	 292369263 - A59 - MAASROUTE Wegverkeer Snelwegen	9,98 kg/j	98,54 kg/j
561	 292380949 - A59 - MAASROUTE Wegverkeer Snelwegen	143,08 kg/j	1.696,56 kg/j
562	 292380950 - A59 - MAASROUTE Wegverkeer Snelwegen	214,50 kg/j	2.543,46 kg/j
563	 292381785 - Rijksweg A58 Wegverkeer Snelwegen	76,30 kg/j	785,46 kg/j
564	 292381786 - Rijksweg A58 Wegverkeer Snelwegen	2.474,44 kg/j	25,47 ton/j
565	 292390153 - A59 - Langstraatweg Wegverkeer Snelwegen	39,97 kg/j	412,75 kg/j
566	 292390154 - A59 - Langstraatweg Wegverkeer Snelwegen	302,51 kg/j	3.123,95 kg/j
567	 292410576 - Wegverkeer Snelwegen	193,38 kg/j	1.601,85 kg/j
568	 292410577 - Wegverkeer Snelwegen	14,34 kg/j	140,49 kg/j
569	 292410578 - Wegverkeer Snelwegen	20,06 kg/j	186,84 kg/j
570	 292410579 - A2 - ST.MICHELSEGESTEL 22 Wegverkeer Snelwegen	< 1 kg/j	5,37 kg/j
571	 292410581 - Wegverkeer Snelwegen	28,34 kg/j	193,09 kg/j














Bron Sector		Emissie NH ₃	Emissie NO _x
572	 292410582 - Wegverkeer Snelwegen	4,94 kg/j	33,65 kg/j
573	 292423593 - A59 - LANGSTRWEG Wegverkeer Snelwegen	288,11 kg/j	3.334,71 kg/j
574	 292423594 - A59 - LANGSTRWEG Wegverkeer Snelwegen	71,76 kg/j	748,41 kg/j
575	 292424369 - A59 - MAASROUTE Wegverkeer Snelwegen	306,95 kg/j	4.188,51 kg/j
576	 292424371 - A59 - MAASROUTE Wegverkeer Snelwegen	303,39 kg/j	4.060,63 kg/j
577	 292424372 - A59 - MAASROUTE Wegverkeer Snelwegen	121,53 kg/j	1.568,11 kg/j














Locatie
Plan situatie









Door het grote aantal bronnen wordt er geen kaart weergegeven.

Emissie
Plan situatie













Bron Sector	Emissie NH ₃	Emissie NO _x
1  4762 - Taalstraat Wegverkeer Binnen bebouwde kom	6,78 kg/j	163,17 kg/j
2  4763 - Taalstraat Wegverkeer Binnen bebouwde kom	9,66 kg/j	232,47 kg/j
3  5662 - Loonsebaan Wegverkeer Binnen bebouwde kom	2,24 kg/j	51,92 kg/j
4  5697 - Loonsebaan Wegverkeer Binnen bebouwde kom	7,24 kg/j	150,91 kg/j
5  5727 - Boslaan Wegverkeer Binnen bebouwde kom	1,36 kg/j	30,62 kg/j
6  5768 - Boslaan Wegverkeer Binnen bebouwde kom	2,08 kg/j	46,75 kg/j
7  5775 - Boslaan Wegverkeer Binnen bebouwde kom	2,71 kg/j	59,77 kg/j
8  5849 - Vijverbosweg Wegverkeer Binnen bebouwde kom	9,19 kg/j	218,35 kg/j
9  5860 - Vijverbosweg Wegverkeer Binnen bebouwde kom	1,41 kg/j	33,29 kg/j
10  5867 - Vijverbosweg Wegverkeer Binnen bebouwde kom	1,98 kg/j	46,33 kg/j
11  5877 - Vijverbosweg Wegverkeer Binnen bebouwde kom	4,11 kg/j	97,24 kg/j
12  5878 - Vijverbosweg Wegverkeer Binnen bebouwde kom	20,85 kg/j	497,08 kg/j

Bron Sector		Emissie NH ₃	Emissie NO _x
13	 5879 - Vijverbosweg Wegverkeer Binnen bebouwde kom	2,10 kg/j	49,74 kg/j
14	 5887 - Vijverbosweg Wegverkeer Binnen bebouwde kom	4,04 kg/j	94,76 kg/j
15	 5891 - Loonsebaan Wegverkeer Binnen bebouwde kom	8,86 kg/j	185,14 kg/j
16	 5930 - Vijverbosweg Wegverkeer Binnen bebouwde kom	13,49 kg/j	320,31 kg/j
17	 6065 - Vijverbosweg Wegverkeer Binnen bebouwde kom	1,86 kg/j	44,94 kg/j
18	 6077 - Vijverbosweg Wegverkeer Binnen bebouwde kom	< 1 kg/j	18,93 kg/j
19	 6087 - Vijverbosweg Wegverkeer Binnen bebouwde kom	2,06 kg/j	49,70 kg/j
20	 6095 - Vijverbosweg Wegverkeer Binnen bebouwde kom	4,47 kg/j	107,83 kg/j
21	 6130 - Vijverbosweg Wegverkeer Binnen bebouwde kom	2,34 kg/j	67,73 kg/j
22	 6171 - Wolfskamerweg Wegverkeer Binnen bebouwde kom	6,64 kg/j	179,78 kg/j
23	 6249 - Wolfskamerweg Wegverkeer Binnen bebouwde kom	1,34 kg/j	30,62 kg/j
24	 6272 - Wolfskamerweg Wegverkeer Binnen bebouwde kom	< 1 kg/j	1,78 kg/j
25	 6288 - Wolfskamerweg Wegverkeer Binnen bebouwde kom	4,38 kg/j	99,91 kg/j














Bron Sector		Emissie NH ₃	Emissie NO _x
26	 6348 - Wolfskamerweg Wegverkeer Binnen bebouwde kom	5,50 kg/j	148,47 kg/j
27	 6465 - Wolfskamerweg Wegverkeer Binnen bebouwde kom	4,26 kg/j	111,07 kg/j
28	 6611 - Helvoirtseweg Wegverkeer Binnen bebouwde kom	4,80 kg/j	130,71 kg/j
29	 6667 - Wolfskamerweg Wegverkeer Binnen bebouwde kom	12,22 kg/j	319,48 kg/j
30	 6668 - Wolfskamerweg Wegverkeer Binnen bebouwde kom	12,14 kg/j	271,33 kg/j
31	 6755 - Helvoirtseweg Wegverkeer Binnen bebouwde kom	< 1 kg/j	15,34 kg/j
32	 6756 - Helvoirtseweg Wegverkeer Binnen bebouwde kom	7,55 kg/j	205,60 kg/j
33	 6771 - Helvoirtseweg Wegverkeer Binnen bebouwde kom	2,54 kg/j	69,15 kg/j
34	 6788 - Helvoirtseweg Wegverkeer Binnen bebouwde kom	13,09 kg/j	351,32 kg/j
35	 6835 - Wolfskamerweg Wegverkeer Binnen bebouwde kom	9,75 kg/j	234,73 kg/j
36	 6915 - Vughterweg Wegverkeer Binnen bebouwde kom	25,05 kg/j	660,48 kg/j
37	 6932 - A65 - VUGHT Wegverkeer Binnen bebouwde kom	< 1 kg/j	9,95 kg/j
38	 6977 - Olmenlaan Wegverkeer Binnen bebouwde kom	2,00 kg/j	50,20 kg/j

Bron Sector		Emissie NH ₃	Emissie NO _x
39	 6978 - Olmenlaan Wegverkeer Binnen bebouwde kom	< 1 kg/j	23,08 kg/j
40	 6979 - Taalstraat Wegverkeer Binnen bebouwde kom	5,40 kg/j	172,93 kg/j
41	 6988 - Kapellaan Wegverkeer Binnen bebouwde kom	< 1 kg/j	12,34 kg/j
42	 7003 - Vughterweg Wegverkeer Binnen bebouwde kom	1,48 kg/j	30,38 kg/j
43	 7007 - Vughterweg Wegverkeer Binnen bebouwde kom	< 1 kg/j	5,72 kg/j
44	 7008 - VUGHTERBRUG Wegverkeer Binnen bebouwde kom	1,41 kg/j	28,72 kg/j
45	 7013 - Laagstraat Wegverkeer Binnen bebouwde kom	4,32 kg/j	90,18 kg/j
46	 7025 - VUGHTERBRUG Wegverkeer Binnen bebouwde kom	< 1 kg/j	17,69 kg/j
47	 7026 - VUGHTERBRUG Wegverkeer Binnen bebouwde kom	6,12 kg/j	124,80 kg/j
48	 7040 - Kapellaan Wegverkeer Binnen bebouwde kom	2,63 kg/j	59,70 kg/j
49	 7049 - Heikantstraat Wegverkeer Binnen bebouwde kom	< 1 kg/j	4,84 kg/j
50	 7061 - Heikantstraat Wegverkeer Binnen bebouwde kom	< 1 kg/j	17,36 kg/j
51	 7077 - Laagstraat Wegverkeer Binnen bebouwde kom	1,36 kg/j	28,42 kg/j














Bron Sector		Emissie NH ₃	Emissie NO _x
52	7092 - Laagstraat Wegverkeer Binnen bebouwde kom	< 1 kg/j	10,20 kg/j
53	7100 - Kapellaan Wegverkeer Binnen bebouwde kom	< 1 kg/j	7,82 kg/j
54	7101 - Kapellaan Wegverkeer Binnen bebouwde kom	< 1 kg/j	16,72 kg/j
55	7102 - Helvoirtseweg Wegverkeer Binnen bebouwde kom	2,80 kg/j	72,23 kg/j
56	7107 - Helvoirtseweg Wegverkeer Binnen bebouwde kom	9,79 kg/j	252,73 kg/j
57	7110 - Laagstraat Wegverkeer Binnen bebouwde kom	4,55 kg/j	95,02 kg/j
58	7114 - Kapellaan Wegverkeer Binnen bebouwde kom	< 1 kg/j	15,68 kg/j
59	7154 - Laagstraat Wegverkeer Binnen bebouwde kom	6,70 kg/j	163,61 kg/j
60	7159 - Laagstraat Wegverkeer Binnen bebouwde kom	4,14 kg/j	88,28 kg/j
61	7173 - Laagstraat Wegverkeer Binnen bebouwde kom	< 1 kg/j	12,55 kg/j
62	7178 - Kapellaan Wegverkeer Binnen bebouwde kom	< 1 kg/j	10,62 kg/j
63	7188 - Taalstraat Wegverkeer Binnen bebouwde kom	10,40 kg/j	244,15 kg/j
64	7193 - Laagstraat Wegverkeer Binnen bebouwde kom	18,88 kg/j	403,13 kg/j

Bron Sector		Emissie NH ₃	Emissie NO _x
65		7220 - Secr. van Rooijstraat Wegverkeer Binnen bebouwde kom	< 1 kg/j 14,58 kg/j
66		7252 - Secr. van Rooijstraat Wegverkeer Binnen bebouwde kom	< 1 kg/j 15,83 kg/j
67		7264 - Taalstraat Wegverkeer Binnen bebouwde kom	11,15 kg/j 261,45 kg/j
68		7275 - Repelweg Wegverkeer Binnen bebouwde kom	< 1 kg/j 15,82 kg/j
69		7283 - Helvoirtseweg Wegverkeer Binnen bebouwde kom	1,14 kg/j 29,43 kg/j
70		7294 - Helvoirtseweg Wegverkeer Binnen bebouwde kom	5,32 kg/j 131,83 kg/j
71		7297 - Taalstraat Wegverkeer Binnen bebouwde kom	4,15 kg/j 97,41 kg/j
72		7302 - Laagstraat Wegverkeer Binnen bebouwde kom	7,42 kg/j 158,45 kg/j
73		7305 - Secr. van Rooijstraat Wegverkeer Binnen bebouwde kom	< 1 kg/j 12,78 kg/j
74		7308 - Taalstraat Wegverkeer Binnen bebouwde kom	< 1 kg/j 5,68 kg/j
75		7317 - Glorieuxlaan Wegverkeer Binnen bebouwde kom	15,34 kg/j 336,54 kg/j
76		7327 - Taalstraat Wegverkeer Binnen bebouwde kom	1,30 kg/j 30,44 kg/j
77		7336 - Laagstraat Wegverkeer Binnen bebouwde kom	2,14 kg/j 45,71 kg/j

Bron Sector		Emissie NH ₃	Emissie NO _x
78	7344 - Laagstraat Wegverkeer Binnen bebouwde kom	3,90 kg/j	83,35 kg/j
79	7346 - Laagstraat Wegverkeer Binnen bebouwde kom	1,83 kg/j	38,96 kg/j
80	7347 - Secr. van Rooijstraat Wegverkeer Binnen bebouwde kom	2,02 kg/j	44,69 kg/j
81	7350 - Taalstraat Wegverkeer Binnen bebouwde kom	2,87 kg/j	67,17 kg/j
82	7394 - Taalstraat Wegverkeer Binnen bebouwde kom	< 1 kg/j	14,27 kg/j
83	7395 - Taalstraat Wegverkeer Binnen bebouwde kom	< 1 kg/j	7,89 kg/j
84	7419 - Glorieuxlaan Wegverkeer Binnen bebouwde kom	22,61 kg/j	617,40 kg/j
85	7453 - Dokter Hillenlaan Wegverkeer Binnen bebouwde kom	2,77 kg/j	63,55 kg/j
86	7485 - Taalstraat Wegverkeer Binnen bebouwde kom	6,32 kg/j	158,56 kg/j
87	7522 - Dokter Hillenlaan Wegverkeer Binnen bebouwde kom	< 1 kg/j	14,45 kg/j
88	7578 - Haldersebaan Wegverkeer Binnen bebouwde kom	6,78 kg/j	195,62 kg/j
89	7579 - Glorieuxlaan Wegverkeer Binnen bebouwde kom	2,81 kg/j	81,99 kg/j
90	7614 - Haldersebaan Wegverkeer Binnen bebouwde kom	4,55 kg/j	100,50 kg/j

Bron Sector		Emissie NH ₃	Emissie NO _x
91	 7652 - Haldersebaan Wegverkeer Binnen bebouwde kom	2,05 kg/j	45,33 kg/j
92	 7662 - Glorieuxlaan Wegverkeer Binnen bebouwde kom	1,45 kg/j	32,03 kg/j
93	 7690 - Haldersebaan Wegverkeer Binnen bebouwde kom	5,26 kg/j	141,93 kg/j
94	 7747 - Haldersebaan Wegverkeer Binnen bebouwde kom	2,59 kg/j	74,63 kg/j
95	 7776 - Haldersebaan Wegverkeer Binnen bebouwde kom	7,61 kg/j	224,90 kg/j
96	 8723 - Gestelseweg Wegverkeer Binnen bebouwde kom	2,46 kg/j	53,94 kg/j
97	 8730 - Gestelseweg Wegverkeer Binnen bebouwde kom	8,83 kg/j	193,62 kg/j
98	 9102 - Repelweg Wegverkeer Binnen bebouwde kom	< 1 kg/j	3,24 kg/j
99	 127500 - Bosscheweg Wegverkeer Binnen bebouwde kom	11,03 kg/j	316,60 kg/j
100	 127731 - Bosscheweg Wegverkeer Binnen bebouwde kom	12,26 kg/j	269,99 kg/j
101	 148703 - Vijverbosweg Wegverkeer Binnen bebouwde kom	< 1 kg/j	23,10 kg/j
102	 148704 - Vijverbosweg Wegverkeer Binnen bebouwde kom	3,34 kg/j	78,24 kg/j
103	 148705 - Vijverbosweg Wegverkeer Binnen bebouwde kom	< 1 kg/j	14,51 kg/j

Bron Sector		Emissie NH ₃	Emissie NO _x
104	⋮	292376979 - Bosscheweg Wegverkeer Binnen bebouwde kom	15,49 kg/j 364,61 kg/j
105	⋮	292376980 - Bosscheweg Wegverkeer Binnen bebouwde kom	1,56 kg/j 49,54 kg/j
106	⋮	292376981 - Taalstraat Wegverkeer Binnen bebouwde kom	1,64 kg/j 38,53 kg/j
107	⋮	292376982 - Taalstraat Wegverkeer Binnen bebouwde kom	5,79 kg/j 135,98 kg/j
108	⋮	292380257 - Vughterweg Wegverkeer Binnen bebouwde kom	18,25 kg/j 373,89 kg/j
109	⋮	292380258 - Vughterweg Wegverkeer Binnen bebouwde kom	2,17 kg/j 58,52 kg/j
110	⋮	292384844 - Vijverbosweg Wegverkeer Binnen bebouwde kom	< 1 kg/j 7,18 kg/j
111	⋮	292384845 - Vijverbosweg Wegverkeer Binnen bebouwde kom	2,62 kg/j 62,41 kg/j
112	⋮	292384860 - Boslaan Wegverkeer Binnen bebouwde kom	2,69 kg/j 60,05 kg/j
113	⋮	292384861 - Boslaan Wegverkeer Binnen bebouwde kom	4,92 kg/j 109,79 kg/j
114	⋮	292385596 - Helvoirtseweg Wegverkeer Binnen bebouwde kom	6,82 kg/j 175,52 kg/j
115	⋮	292385597 - Helvoirtseweg Wegverkeer Binnen bebouwde kom	1,37 kg/j 35,32 kg/j
116	⋮	292385610 - Dokter Hillenlaan Wegverkeer Binnen bebouwde kom	1,65 kg/j 35,79 kg/j

Bron Sector		Emissie NH ₃	Emissie NO _x
117	 292385611 - Dokter Hillenlaan Wegverkeer Binnen bebouwde kom	< 1 kg/j	16,23 kg/j
118	 292385614 - Laagstraat Wegverkeer Binnen bebouwde kom	20,43 kg/j	461,00 kg/j
119	 292385615 - Laagstraat Wegverkeer Binnen bebouwde kom	3,31 kg/j	74,62 kg/j
120	 292385628 - Laagstraat Wegverkeer Binnen bebouwde kom	12,86 kg/j	268,45 kg/j
121	 292385629 - Laagstraat Wegverkeer Binnen bebouwde kom	< 1 kg/j	16,12 kg/j
122	 292410692 - Plein Wegverkeer Binnen bebouwde kom	10,38 kg/j	196,40 kg/j
123	 292410694 - Wegverkeer Binnen bebouwde kom	8,07 kg/j	165,84 kg/j
124	 292410696 - Plein Wegverkeer Binnen bebouwde kom	2,69 kg/j	55,87 kg/j
125	 292410697 - Wegverkeer Binnen bebouwde kom	1,41 kg/j	29,18 kg/j
126	 292410784 - Wegverkeer Binnen bebouwde kom	3,07 kg/j	82,32 kg/j
127	 292423192 - POSTWG Wegverkeer Binnen bebouwde kom	6,84 kg/j	168,16 kg/j
128	 292423197 - Juliana van Stolberglaan Wegverkeer Binnen bebouwde kom	8,64 kg/j	165,78 kg/j
129	 292423198 - POSTWG Wegverkeer Binnen bebouwde kom	7,45 kg/j	172,39 kg/j

Bron Sector		Emissie NH ₃	Emissie NO _x
130	292424386 - Vijverbosweg Wegverkeer Binnen bebouwde kom	2,15 kg/j	53,38 kg/j
131	292424446 - Helvoirtseweg Wegverkeer Binnen bebouwde kom	12,17 kg/j	343,54 kg/j
132	292424447 - Helvoirtseweg Wegverkeer Binnen bebouwde kom	< 1 kg/j	30,99 kg/j
133	292424448 - Vijverbosweg Wegverkeer Binnen bebouwde kom	1,15 kg/j	27,72 kg/j
134	292424449 - Boslaan Wegverkeer Binnen bebouwde kom	1,26 kg/j	27,92 kg/j
135	292424454 - Boslaan Wegverkeer Binnen bebouwde kom	5,53 kg/j	121,09 kg/j
136	292424456 - Boslaan Wegverkeer Binnen bebouwde kom	1,43 kg/j	30,20 kg/j
137	4604 - A65 - Rijksweg Wegverkeer Buitenwegen	86,30 kg/j	1.750,59 kg/j
138	4624 - A65 - Rijksweg Wegverkeer Buitenwegen	44,22 kg/j	852,05 kg/j
139	4635 - A65 - Rijksweg Wegverkeer Buitenwegen	181,37 kg/j	3.526,98 kg/j
140	4986 - A65 - Rijksweg Wegverkeer Buitenwegen	170,78 kg/j	3.290,75 kg/j
141	4991 - A65 - Rijksweg Wegverkeer Buitenwegen	119,81 kg/j	2.329,86 kg/j
142	5114 - A65 - Rijksweg Wegverkeer Buitenwegen	101,62 kg/j	1.958,08 kg/j

Bron Sector		Emissie NH ₃	Emissie NO _x
143		5285 - A65 - Helvoirtseweg Wegverkeer Buitenwegen	16,13 kg/j 308,31 kg/j
144		5287 - A65 - Helvoirtseweg Wegverkeer Buitenwegen	25,89 kg/j 525,13 kg/j
145		5311 - A65 - Helvoirtseweg Wegverkeer Buitenwegen	31,79 kg/j 607,38 kg/j
146		5313 - A65 - Helvoirtseweg Wegverkeer Buitenwegen	27,15 kg/j 550,71 kg/j
147		5347 - A65 - Helvoirtseweg Wegverkeer Buitenwegen	36,47 kg/j 691,42 kg/j
148		5349 - A65 - Helvoirtseweg Wegverkeer Buitenwegen	69,83 kg/j 1.327,86 kg/j
149		5372 - A65 - Helvoirtseweg Wegverkeer Buitenwegen	3,91 kg/j 74,39 kg/j
150		5385 - A65 - Helvoirtseweg Wegverkeer Buitenwegen	69,13 kg/j 1.310,50 kg/j
151		5389 - A65 - Helvoirtseweg Wegverkeer Buitenwegen	33,82 kg/j 643,00 kg/j
152		5398 - A65 - Helvoirtseweg Wegverkeer Buitenwegen	11,88 kg/j 225,93 kg/j
153		5405 - A65 - Helvoirtseweg Wegverkeer Buitenwegen	6,55 kg/j 124,25 kg/j
154		5410 - A65 - Helvoirtseweg Wegverkeer Buitenwegen	12,71 kg/j 241,59 kg/j
155		5414 - A65 - Helvoirtseweg Wegverkeer Buitenwegen	12,31 kg/j 233,26 kg/j

Bron Sector		Emissie NH ₃	Emissie NO _x
156	5422 - A65 - Helvoirtseweg Wegverkeer Buitenwegen	7,21 kg/j	136,68 kg/j
157	5439 - A65 - Helvoirtseweg Wegverkeer Buitenwegen	31,14 kg/j	590,41 kg/j
158	6212 - A65 - Helvoirtseweg Wegverkeer Buitenwegen	83,05 kg/j	1.526,91 kg/j
159	6253 - A65 - Helvoirtseweg Wegverkeer Buitenwegen	9,83 kg/j	180,68 kg/j
160	6263 - A65 - Helvoirtseweg Wegverkeer Buitenwegen	9,34 kg/j	171,67 kg/j
161	6373 - A65 - Helvoirtseweg Wegverkeer Buitenwegen	35,51 kg/j	634,31 kg/j
162	6456 - A65 - RYKSWG Wegverkeer Buitenwegen	67,50 kg/j	1.842,21 kg/j
163	6813 - A65 - RYKSWG Wegverkeer Buitenwegen	53,84 kg/j	1.522,85 kg/j
164	6948 - A65 - RYKSWG Wegverkeer Buitenwegen	22,79 kg/j	622,46 kg/j
165	6961 - A65 - RYKSWG Wegverkeer Buitenwegen	17,42 kg/j	492,71 kg/j
166	7055 - A65 - RYKSWG Wegverkeer Buitenwegen	17,86 kg/j	499,38 kg/j
167	7273 - Vughterweg Wegverkeer Buitenwegen	65,94 kg/j	1.441,66 kg/j
168	7353 - Vughterweg Wegverkeer Buitenwegen	32,96 kg/j	498,21 kg/j

Bron Sector		Emissie NH ₃	Emissie NO _x
169	7401 - Plein Wegverkeer Buitenwegen	< 1 kg/j	15,00 kg/j
170	7402 - A2 - KP VUGHT Wegverkeer Buitenwegen	37,50 kg/j	631,02 kg/j
171	7410 - Vughterweg Wegverkeer Buitenwegen	39,72 kg/j	600,32 kg/j
172	7448 - A2 - KP VUGHT Wegverkeer Buitenwegen	14,51 kg/j	343,22 kg/j
173	7455 - A2 - KP VUGHT Wegverkeer Buitenwegen	26,12 kg/j	615,75 kg/j
174	7463 - Grote Gent Wegverkeer Buitenwegen	< 1 kg/j	3,43 kg/j
175	7464 - Grote Gent Wegverkeer Buitenwegen	< 1 kg/j	12,84 kg/j
176	7465 - Grote Gent Wegverkeer Buitenwegen	6,61 kg/j	93,55 kg/j
177	7474 - Grote Gent Wegverkeer Buitenwegen	1,46 kg/j	28,47 kg/j
178	7496 - Grote Gent Wegverkeer Buitenwegen	3,15 kg/j	44,57 kg/j
179	7497 - A2 - KP VUGHT Wegverkeer Buitenwegen	18,26 kg/j	279,38 kg/j
180	7500 - Grote Gent Wegverkeer Buitenwegen	1,91 kg/j	26,99 kg/j
181	7503 - Grote Gent Wegverkeer Buitenwegen	16,74 kg/j	236,84 kg/j

Bron Sector		Emissie NH ₃	Emissie NO _x
182	7523 - Grote Gent Wegverkeer Buitenwegen	< 1 kg/j	13,71 kg/j
183	7544 - Boxtelseweg Wegverkeer Buitenwegen	4,85 kg/j	71,78 kg/j
184	7557 - Boxtelseweg Wegverkeer Buitenwegen	4,32 kg/j	63,96 kg/j
185	7572 - Boxtelseweg Wegverkeer Buitenwegen	26,72 kg/j	395,80 kg/j
186	7705 - Boxtelseweg Wegverkeer Buitenwegen	1,46 kg/j	21,63 kg/j
187	15870 - N65 - Rijksweg Wegverkeer Buitenwegen	66,69 kg/j	1.192,00 kg/j
188	15871 - N65 - Rijksweg Wegverkeer Buitenwegen	230,23 kg/j	4.392,26 kg/j
189	15872 - N65 - Bosscheweg Wegverkeer Buitenwegen	196,61 kg/j	5.636,85 kg/j
190	94288 - AB Wegverkeer Buitenwegen	390,82 kg/j	7.748,73 kg/j
191	104757 - A65 - Rijksweg Wegverkeer Buitenwegen	251,66 kg/j	5.101,86 kg/j
192	104904 - A65 - Rijksweg Wegverkeer Buitenwegen	234,65 kg/j	4.471,34 kg/j
193	104906 - A65 - Rijksweg Wegverkeer Buitenwegen	64,60 kg/j	1.625,70 kg/j
194	104955 - A65 - Rijksweg Wegverkeer Buitenwegen	70,69 kg/j	1.347,03 kg/j

Bron Sector		Emissie NH ₃	Emissie NO _x
195		104958 - A65 - Rijksweg Wegverkeer Buitenwegen	128,53 kg/j 2.499,46 kg/j
196		105090 - A65 - Rijksweg Wegverkeer Buitenwegen	117,40 kg/j 2.982,25 kg/j
197		105093 - A65 - Rijksweg Wegverkeer Buitenwegen	48,29 kg/j 939,13 kg/j
198		117986 - A65 - Rijksweg Wegverkeer Buitenwegen	51,84 kg/j 1.050,87 kg/j
199		117990 - A65 - Rijksweg Wegverkeer Buitenwegen	42,45 kg/j 1.199,36 kg/j
200		119088 - Boxtelseweg Wegverkeer Buitenwegen	1,07 kg/j 15,81 kg/j
201		127487 - RANDWG Wegverkeer Buitenwegen	10,94 kg/j 255,96 kg/j
202		127488 - RANDWG Wegverkeer Buitenwegen	37,44 kg/j 558,22 kg/j
203		127489 - Plein Wegverkeer Buitenwegen	105,87 kg/j 2.477,35 kg/j
204		127490 - Vughterweg Wegverkeer Buitenwegen	42,29 kg/j 639,11 kg/j
205		127491 - Vughterweg Wegverkeer Buitenwegen	33,94 kg/j 577,76 kg/j
206		127492 - Plein Wegverkeer Buitenwegen	3,75 kg/j 56,72 kg/j
207		127493 - Vughterweg Wegverkeer Buitenwegen	12,20 kg/j 207,76 kg/j

Bron Sector		Emissie NH ₃	Emissie NO _x
208		127494 - Vughterweg Wegverkeer Buitenwegen	22,60 kg/j 360,99 kg/j
209		127495 - Vughterweg Wegverkeer Buitenwegen	25,41 kg/j 608,52 kg/j
210		127496 - RANDWG Wegverkeer Buitenwegen	52,12 kg/j 1.309,81 kg/j
211		127498 - RANDWG Wegverkeer Buitenwegen	29,38 kg/j 476,44 kg/j
212		127499 - RANDWG Wegverkeer Buitenwegen	135,86 kg/j 2.202,88 kg/j
213		127501 - VUGHTERWEG Wegverkeer Buitenwegen	27,23 kg/j 510,88 kg/j
214		127502 - Vughterweg Wegverkeer Buitenwegen	1,62 kg/j 22,40 kg/j
215		127503 - Bosscheweg Wegverkeer Buitenwegen	18,89 kg/j 429,82 kg/j
216		142704 - Grote Gent Wegverkeer Buitenwegen	< 1 kg/j 9,72 kg/j
217		142705 - A65 - RING S HERTOGENBOSCH 1 Wegverkeer Buitenwegen	< 1 kg/j 12,73 kg/j
218		161481 - N65 - Bosscheweg Wegverkeer Buitenwegen	197,41 kg/j 3.630,68 kg/j
219		161487 - Bosscheweg Wegverkeer Buitenwegen	8,67 kg/j 202,66 kg/j
220		161488 - N65 - BERKEL-ENSCHOT Wegverkeer Buitenwegen	45,35 kg/j 874,74 kg/j

Bron Sector		Emissie NH ₃	Emissie NO _x
221	161489 - N65 - Rijksweg Wegverkeer Buitenwegen	22,91 kg/j	421,42 kg/j
222	161490 - N65 - Rijksweg Wegverkeer Buitenwegen	67,26 kg/j	1.204,95 kg/j
223	161491 - N65 - Rijksweg Wegverkeer Buitenwegen	196,05 kg/j	3.605,66 kg/j
224	292239685 - Bosscheweg Wegverkeer Buitenwegen	73,04 kg/j	1.324,58 kg/j
225	292239737 - Bosscheweg Wegverkeer Buitenwegen	1,85 kg/j	33,54 kg/j
226	292239896 - Bosscheweg Wegverkeer Buitenwegen	54,16 kg/j	1.534,68 kg/j
227	292240896 - 9 Wegverkeer Buitenwegen	310,59 kg/j	5.608,42 kg/j
228	292243349 - Bosscheweg Wegverkeer Buitenwegen	22,16 kg/j	626,45 kg/j
229	292248325 - Spoorbaanweg Wegverkeer Buitenwegen	388,39 kg/j	7.659,18 kg/j
230	292249317 - Midden-Brabantweg Wegverkeer Buitenwegen	319,83 kg/j	5.775,21 kg/j
231	292259413 - Bosscheweg Wegverkeer Buitenwegen	16,41 kg/j	388,87 kg/j
232	292259417 - Bosscheweg Wegverkeer Buitenwegen	< 1 kg/j	4,86 kg/j
233	292310889 - N65 - Rijksweg Wegverkeer Buitenwegen	264,49 kg/j	5.028,98 kg/j

Bron Sector		Emissie NH ₃	Emissie NO _x
234		292310890 - N65 - Rijksweg Wegverkeer Buitenwegen	268,56 kg/j 8.014,64 kg/j
235		292310891 - N65 - Rijksweg Wegverkeer Buitenwegen	2,01 kg/j 59,65 kg/j
236		292310892 - N65 - Rijksweg Wegverkeer Buitenwegen	2,72 kg/j 52,18 kg/j
237		292380221 - A65 - Helvoirtseweg Wegverkeer Buitenwegen	60,37 kg/j 1.153,68 kg/j
238		292380251 - Bosscheweg Wegverkeer Buitenwegen	17,40 kg/j 490,17 kg/j
239		292380252 - Bosscheweg Wegverkeer Buitenwegen	76,17 kg/j 1.381,37 kg/j
240		292380253 - Bosscheweg Wegverkeer Buitenwegen	23,18 kg/j 420,40 kg/j
241		292380254 - Bosscheweg Wegverkeer Buitenwegen	57,23 kg/j 1.037,83 kg/j
242		292380259 - A65 - Helvoirtseweg Wegverkeer Buitenwegen	9,27 kg/j 169,69 kg/j
243		292380260 - A65 - Helvoirtseweg Wegverkeer Buitenwegen	42,39 kg/j 775,93 kg/j
244		292380262 - A65 - Helvoirtseweg Wegverkeer Buitenwegen	6,40 kg/j 117,60 kg/j
245		292380263 - A65 - Helvoirtseweg Wegverkeer Buitenwegen	29,99 kg/j 568,47 kg/j
246		292380265 - A65 - Helvoirtseweg Wegverkeer Buitenwegen	19,53 kg/j 370,27 kg/j












Bron Sector		Emissie NH ₃	Emissie NO _x
247		292380266 - A65 - Helvoirtseweg Wegverkeer Buitenwegen	20,83 kg/j 394,80 kg/j
248		292380267 - A65 - Helvoirtseweg Wegverkeer Buitenwegen	6,31 kg/j 120,52 kg/j
249		292380268 - A65 - Helvoirtseweg Wegverkeer Buitenwegen	19,11 kg/j 365,10 kg/j
250		292380271 - A65 - Helvoirtseweg Wegverkeer Buitenwegen	19,17 kg/j 364,58 kg/j
251		292380272 - A65 - Helvoirtseweg Wegverkeer Buitenwegen	20,15 kg/j 383,19 kg/j
252		292380274 - A65 - Helvoirtseweg Wegverkeer Buitenwegen	10,10 kg/j 195,17 kg/j
253		292380275 - A65 - Helvoirtseweg Wegverkeer Buitenwegen	10,85 kg/j 201,40 kg/j
254		292380278 - A65 - Helvoirtseweg Wegverkeer Buitenwegen	69,36 kg/j 1.288,00 kg/j
255		292384842 - A65 - Helvoirtseweg Wegverkeer Buitenwegen	24,23 kg/j 463,22 kg/j
256		292384843 - A65 - Helvoirtseweg Wegverkeer Buitenwegen	215,56 kg/j 5.740,93 kg/j
257		292388278 - Bosscheweg Wegverkeer Buitenwegen	51,00 kg/j 972,61 kg/j
258		292388279 - Bosscheweg Wegverkeer Buitenwegen	6,57 kg/j 125,23 kg/j
259		292388298 - Bosscheweg Wegverkeer Buitenwegen	6,83 kg/j 124,20 kg/j














Bron Sector		Emissie NH ₃	Emissie NO _x
260		292388299 - Bosscheweg Wegverkeer Buitenwegen	11,12 kg/j 202,18 kg/j
261		292389941 - Midden-Brabantweg Wegverkeer Buitenwegen	16,17 kg/j 395,44 kg/j
262		292389942 - Midden-Brabantweg Wegverkeer Buitenwegen	217,25 kg/j 3.361,66 kg/j
263		292389943 - Midden-Brabantweg Wegverkeer Buitenwegen	289,87 kg/j 4.315,01 kg/j
264		292397179 - Wegverkeer Buitenwegen	377,26 kg/j 7.480,12 kg/j
265		292397184 - 10 Wegverkeer Buitenwegen	25,79 kg/j 459,98 kg/j
266		292397185 - 10 Wegverkeer Buitenwegen	39,50 kg/j 789,28 kg/j
267		292397186 - Wegverkeer Buitenwegen	35,79 kg/j 638,25 kg/j
268		292397187 - Wegverkeer Buitenwegen	47,86 kg/j 948,89 kg/j
269		292397193 - 10 Wegverkeer Buitenwegen	68,52 kg/j 1.287,51 kg/j
270		292397194 - 10 Wegverkeer Buitenwegen	501,34 kg/j 10.016,53 kg/j
271		292397196 - Oosteind Wegverkeer Buitenwegen	54,79 kg/j 1.029,50 kg/j
272		292397283 - Wegverkeer Buitenwegen	204,67 kg/j 3.695,78 kg/j














Bron Sector		Emissie NH ₃	Emissie NO _x
273		292397284 - Wegverkeer Buitenwegen	509,99 kg/j 10.110,21 kg/j
274		292397285 - Wegverkeer Buitenwegen	191,55 kg/j 3.337,54 kg/j
275		292423244 - RANDWG Wegverkeer Buitenwegen	25,59 kg/j 643,17 kg/j
276		292423245 - RANDWG Wegverkeer Buitenwegen	194,44 kg/j 3.152,70 kg/j
277		292424254 - Wegverkeer Buitenwegen	17,92 kg/j 340,75 kg/j
278		292424255 - Wegverkeer Buitenwegen	7,99 kg/j 151,96 kg/j
279		292424291 - Oosteind Wegverkeer Buitenwegen	400,49 kg/j 7.897,78 kg/j
280		292424292 - Oosteind Wegverkeer Buitenwegen	11,90 kg/j 205,33 kg/j
281		292424299 - Oosteind Wegverkeer Buitenwegen	548,21 kg/j 11.448,13 kg/j
282		292424302 - Oosteind Wegverkeer Buitenwegen	8,00 kg/j 138,11 kg/j
283		292424326 - A65 - Helvoirtseweg Wegverkeer Buitenwegen	16,13 kg/j 288,17 kg/j
284		292424327 - A65 - Helvoirtseweg Wegverkeer Buitenwegen	25,96 kg/j 482,09 kg/j
285		292424336 - A65 - Helvoirtseweg Wegverkeer Buitenwegen	42,65 kg/j 1.110,98 kg/j










Bron Sector		Emissie NH ₃	Emissie NO _x
286	292424376 - A65 - Helvoirtseweg Wegverkeer Buitenwegen	22,71 kg/j	434,18 kg/j
287	292424377 - A65 - Helvoirtseweg Wegverkeer Buitenwegen	57,20 kg/j	1.051,55 kg/j
288	292424378 - A65 - Helvoirtseweg Wegverkeer Buitenwegen	15,71 kg/j	303,77 kg/j
289	292424379 - A65 - Helvoirtseweg Wegverkeer Buitenwegen	234,19 kg/j	4.456,03 kg/j
290	292424380 - A65 - Helvoirtseweg Wegverkeer Buitenwegen	23,31 kg/j	450,62 kg/j
291	292424381 - A65 - Helvoirtseweg Wegverkeer Buitenwegen	66,66 kg/j	1.237,78 kg/j
292	292424388 - <undefined> Wegverkeer Buitenwegen	2,84 kg/j	40,36 kg/j
293	292424389 - <undefined> Wegverkeer Buitenwegen	2,42 kg/j	41,60 kg/j
294	292424390 - <undefined> Wegverkeer Buitenwegen	2,40 kg/j	44,36 kg/j
295	292424391 - <undefined> Wegverkeer Buitenwegen	2,83 kg/j	35,81 kg/j
296	292424392 - Vijverbosweg Wegverkeer Buitenwegen	< 1 kg/j	5,46 kg/j
297	292424393 - <undefined> Wegverkeer Buitenwegen	< 1 kg/j	3,52 kg/j
298	292424396 - A65 - Rijksweg Wegverkeer Buitenwegen	53,13 kg/j	1.023,70 kg/j














Bron Sector		Emissie NH ₃	Emissie NO _x
299	292424402 - A65 - Rijksweg Wegverkeer Buitenwegen	44,83 kg/j	871,73 kg/j
300	292424406 - A65 - Helvoirtseweg Wegverkeer Buitenwegen	17,10 kg/j	332,20 kg/j
301	292424407 - A65 - Rijksweg Wegverkeer Buitenwegen	17,90 kg/j	347,62 kg/j
302	292424425 - John F. Kennedylaan Wegverkeer Buitenwegen	< 1 kg/j	11,23 kg/j
303	292424429 - John F. Kennedylaan Wegverkeer Buitenwegen	< 1 kg/j	13,98 kg/j
304	292424431 - <undefined> Wegverkeer Buitenwegen	11,76 kg/j	308,82 kg/j
305	292424434 - John F. Kennedylaan Wegverkeer Buitenwegen	< 1 kg/j	4,51 kg/j
306	292424436 - <undefined> Wegverkeer Buitenwegen	7,84 kg/j	147,99 kg/j
307	292424438 - <undefined> Wegverkeer Buitenwegen	< 1 kg/j	4,41 kg/j
308	292424440 - John F. Kennedylaan Wegverkeer Buitenwegen	< 1 kg/j	7,35 kg/j
309	292424442 - John F. Kennedylaan Wegverkeer Buitenwegen	< 1 kg/j	16,26 kg/j
310	292424443 - John F. Kennedylaan Wegverkeer Buitenwegen	< 1 kg/j	10,74 kg/j
311	6813 - A65 - RYKSWG Wegverkeer Buitenwegen	29,72 kg/j	840,70 kg/j








Bron Sector		Emissie NH ₃	Emissie NO _x
312	 6456 - A65 - RYKSWG Wegverkeer Buitenwegen	31,89 kg/j	870,28 kg/j
313	 6813 - A65 - RYKSWG Wegverkeer Buitenwegen	40,61 kg/j	1.148,75 kg/j
314	 6456 - A65 - RYKSWG Wegverkeer Buitenwegen	36,51 kg/j	996,52 kg/j
315	 94288 - BA Wegverkeer Buitenwegen	391,25 kg/j	7.757,31 kg/j
316	 3047 - A59 - MAASROUTE Wegverkeer Snelwegen	164,03 kg/j	1.720,44 kg/j
317	 3065 - A59 - MAASROUTE Wegverkeer Snelwegen	51,25 kg/j	612,98 kg/j
318	 3066 - A59 - MAASROUTE Wegverkeer Snelwegen	208,71 kg/j	2.090,41 kg/j
319	 3079 - A59 - MAASROUTE Wegverkeer Snelwegen	44,12 kg/j	441,90 kg/j
320	 3080 - A59 - MAASROUTE Wegverkeer Snelwegen	79,30 kg/j	948,50 kg/j
321	 3918 - A59 - MAASROUTE Wegverkeer Snelwegen	140,54 kg/j	1.510,07 kg/j
322	 4653 - A59 - MAASROUTE Wegverkeer Snelwegen	71,60 kg/j	965,28 kg/j
323	 4678 - A59 - MAASROUTE Wegverkeer Snelwegen	702,31 kg/j	8.908,07 kg/j
324	 4738 - A59 - MAASROUTE Wegverkeer Snelwegen	58,85 kg/j	793,46 kg/j







Bron Sector		Emissie NH ₃	Emissie NO _x
325	 4739 - A59 - MAASROUTE Wegverkeer Snelwegen	67,76 kg/j	859,52 kg/j
326	 4776 - A59 - MAASROUTE Wegverkeer Snelwegen	117,04 kg/j	1.577,91 kg/j
327	 4801 - A59 - MAASROUTE Wegverkeer Snelwegen	92,76 kg/j	1.176,58 kg/j
328	 4859 - A59 - MAASROUTE Wegverkeer Snelwegen	395,68 kg/j	5.334,52 kg/j
329	 4877 - A59 - MAASROUTE Wegverkeer Snelwegen	96,14 kg/j	1.219,42 kg/j
330	 4929 - A59 - MAASROUTE Wegverkeer Snelwegen	80,13 kg/j	1.016,38 kg/j
331	 5065 - A59 - MAASROUTE Wegverkeer Snelwegen	249,56 kg/j	3.165,37 kg/j
332	 5074 - A59 - MAASROUTE Wegverkeer Snelwegen	94,88 kg/j	1.279,12 kg/j
333	 5140 - A59 - MAASROUTE Wegverkeer Snelwegen	272,89 kg/j	3.679,02 kg/j
334	 5225 - A59 - MAASROUTE Wegverkeer Snelwegen	324,49 kg/j	4.115,83 kg/j
335	 5247 - A59 - MAASROUTE Wegverkeer Snelwegen	78,86 kg/j	1.063,12 kg/j
336	 5268 - A59 - MAASROUTE Wegverkeer Snelwegen	126,61 kg/j	1.347,16 kg/j
337	 5269 - A59 - MAASROUTE Wegverkeer Snelwegen	146,87 kg/j	1.482,91 kg/j












Bron Sector		Emissie NH ₃	Emissie NO _x
338	 5294 - A59 - MAASROUTE Wegverkeer Snelwegen	52,03 kg/j	525,30 kg/j
339	 5317 - A59 - MAASROUTE Wegverkeer Snelwegen	78,05 kg/j	863,36 kg/j
340	 5319 - A59 - MAASROUTE Wegverkeer Snelwegen	6,56 kg/j	69,80 kg/j
341	 5320 - A59 - MAASROUTE Wegverkeer Snelwegen	11,82 kg/j	130,75 kg/j
342	 5321 - A59 - MAASROUTE Wegverkeer Snelwegen	114,57 kg/j	1.219,01 kg/j
343	 5369 - A59 - MAASROUTE Wegverkeer Snelwegen	126,10 kg/j	1.394,82 kg/j
344	 5371 - A59 - MAASROUTE Wegverkeer Snelwegen	89,97 kg/j	957,27 kg/j
345	 5396 - A59 - MAASROUTE Wegverkeer Snelwegen	23,73 kg/j	216,54 kg/j
346	 5402 - A59 - MAASROUTE Wegverkeer Snelwegen	126,11 kg/j	1.395,03 kg/j
347	 5404 - A59 - MAASROUTE Wegverkeer Snelwegen	76,55 kg/j	698,52 kg/j
348	 5424 - A59 - MAASROUTE Wegverkeer Snelwegen	65,64 kg/j	598,97 kg/j
349	 5436 - A59 - MAASROUTE Wegverkeer Snelwegen	177,94 kg/j	1.968,32 kg/j
350	 5438 - A59 - MAASROUTE Wegverkeer Snelwegen	333,86 kg/j	3.046,62 kg/j














Bron Sector		Emissie NH ₃	Emissie NO _x
351	 5492 - A59 - Linkermaasoeverweg Wegverkeer Snelwegen	69,33 kg/j	676,16 kg/j
352	 5494 - A59 - MAASROUTE Wegverkeer Snelwegen	301,27 kg/j	3.332,51 kg/j
353	 5529 - A59 - Linkermaasoeverweg Wegverkeer Snelwegen	279,28 kg/j	2.723,91 kg/j
354	 5553 - A59 - Linkermaasoeverweg Wegverkeer Snelwegen	96,49 kg/j	899,12 kg/j
355	 5678 - A59 - Linkermaasoeverweg Wegverkeer Snelwegen	237,10 kg/j	2.209,39 kg/j
356	 5692 - A59 - Linkermaasoeverweg Wegverkeer Snelwegen	166,10 kg/j	1.938,88 kg/j
357	 5796 - A59 - Linkermaasoeverweg Wegverkeer Snelwegen	189,43 kg/j	2.208,13 kg/j
358	 5818 - A59 - Linkermaasoeverweg Wegverkeer Snelwegen	101,98 kg/j	1.190,48 kg/j
359	 5921 - A59 - Linkermaasoeverweg Wegverkeer Snelwegen	92,54 kg/j	1.080,19 kg/j
360	 5983 - A59 - Linkermaasoeverweg Wegverkeer Snelwegen	221,58 kg/j	2.582,87 kg/j
361	 5987 - A59 - Linkermaasoeverweg Wegverkeer Snelwegen	39,61 kg/j	462,33 kg/j
362	 5989 - A59 - Linkermaasoeverweg Wegverkeer Snelwegen	41,87 kg/j	488,09 kg/j
363	 6012 - A59 - Linkermaasoeverweg Wegverkeer Snelwegen	7,35 kg/j	85,70 kg/j








Bron Sector		Emissie NH ₃	Emissie NO _x
364	 6015 - A59 - Linkermaasoeverweg Wegverkeer Snelwegen	187,20 kg/j	2.185,22 kg/j
365	 6088 - A59 - Linkermaasoeverweg Wegverkeer Snelwegen	85,70 kg/j	998,91 kg/j
366	 6194 - A59 - Linkermaasoeverweg Wegverkeer Snelwegen	262,89 kg/j	3.068,85 kg/j
367	 6563 - A59 - Linkermaasoeverweg Wegverkeer Snelwegen	382,87 kg/j	4.462,91 kg/j
368	 6567 - A59 - Linkermaasoeverweg Wegverkeer Snelwegen	122,89 kg/j	1.434,57 kg/j
369	 6740 - A59 - Linkermaasoeverweg Wegverkeer Snelwegen	129,75 kg/j	1.512,47 kg/j
370	 6749 - A59 - Linkermaasoeverweg Wegverkeer Snelwegen	312,84 kg/j	2.952,79 kg/j
371	 7054 - A65 - RYKSWG Wegverkeer Snelwegen	156,60 kg/j	1.198,33 kg/j
372	 7271 - A65 - RYKSWG Wegverkeer Snelwegen	71,59 kg/j	561,23 kg/j
373	 7296 - A65 - RING S HERTOGENBOSCH 1 Wegverkeer Snelwegen	1,66 kg/j	10,83 kg/j
374	 7299 - A65 - RING S HERTOGENBOSCH 1 Wegverkeer Snelwegen	9,15 kg/j	59,59 kg/j
375	 7307 - A65 - RING S HERTOGENBOSCH 1 Wegverkeer Snelwegen	1,05 kg/j	6,87 kg/j
376	 7309 - A65 - RING S HERTOGENBOSCH 1 Wegverkeer Snelwegen	2,36 kg/j	15,36 kg/j














Bron Sector		Emissie NH ₃	Emissie NO _x
377	 7314 - A65 - RING S HERTOGENBOSCH 1 Wegverkeer Snelwegen	1,20 kg/j	7,93 kg/j
378	 7320 - A65 - RING S HERTOGENBOSCH 1 Wegverkeer Snelwegen	3,02 kg/j	20,06 kg/j
379	 7326 - A65 - RING S HERTOGENBOSCH 1 Wegverkeer Snelwegen	5,39 kg/j	35,80 kg/j
380	 7328 - A65 - RING S HERTOGENBOSCH 1 Wegverkeer Snelwegen	1,59 kg/j	10,32 kg/j
381	 7334 - A65 - RING S HERTOGENBOSCH 1 Wegverkeer Snelwegen	10,72 kg/j	106,17 kg/j
382	 7342 - A65 - RING S HERTOGENBOSCH 1 Wegverkeer Snelwegen	2,38 kg/j	15,83 kg/j
383	 7361 - A65 - RING S HERTOGENBOSCH 1 Wegverkeer Snelwegen	3,12 kg/j	20,70 kg/j
384	 7398 - A65 - RING S HERTOGENBOSCH 1 Wegverkeer Snelwegen	7,91 kg/j	51,47 kg/j
385	 7407 - A65 - RYKSWG Wegverkeer Snelwegen	33,84 kg/j	280,48 kg/j
386	 7408 - A65 - RING S HERTOGENBOSCH 1 Wegverkeer Snelwegen	6,42 kg/j	42,59 kg/j
387	 7446 - A65 - RING S HERTOGENBOSCH 1 Wegverkeer Snelwegen	1,68 kg/j	9,37 kg/j
388	 7447 - A65 - RYKSWG Wegverkeer Snelwegen	49,03 kg/j	395,25 kg/j
389	 7504 - A59 - Linkermaasoeverweg Wegverkeer Snelwegen	328,83 kg/j	3.243,94 kg/j














Bron Sector		Emissie NH ₃	Emissie NO _x
390	 7507 - A65 - RING S HERTOGENBOSCH 1 Wegverkeer Snelwegen	11,78 kg/j	78,67 kg/j
391	 7509 - A65 - RING S HERTOGENBOSCH 1 Wegverkeer Snelwegen	2,98 kg/j	16,60 kg/j
392	 7537 - A65 - RING S HERTOGENBOSCH 1 Wegverkeer Snelwegen	2,44 kg/j	13,61 kg/j
393	 7545 - A2 - Rijksweg A2 Wegverkeer Snelwegen	491,79 kg/j	4.350,49 kg/j
394	 7558 - A2 - Rijksweg A2 Wegverkeer Snelwegen	86,64 kg/j	678,43 kg/j
395	 7567 - A2 - Rijksweg A2 Wegverkeer Snelwegen	105,66 kg/j	819,30 kg/j
396	 7569 - A2 - Rijksweg A2 Wegverkeer Snelwegen	10,96 kg/j	84,99 kg/j
397	 7574 - A65 - RING S HERTOGENBOSCH 1 Wegverkeer Snelwegen	2,07 kg/j	11,56 kg/j
398	 7577 - A2 - Rijksweg A2 Wegverkeer Snelwegen	131,54 kg/j	1.020,00 kg/j
399	 7584 - A2 - Rijksweg A2 Wegverkeer Snelwegen	70,77 kg/j	554,18 kg/j
400	 7591 - A65 - RING S HERTOGENBOSCH 1 Wegverkeer Snelwegen	5,13 kg/j	35,94 kg/j
401	 7592 - A2 - Rijksweg A2 Wegverkeer Snelwegen	241,29 kg/j	2.134,53 kg/j
402	 7594 - A65 - RING S HERTOGENBOSCH 1 Wegverkeer Snelwegen	4,02 kg/j	26,87 kg/j














Bron Sector		Emissie NH ₃	Emissie NO _x
403	 7598 - A65 - RING S HERTOGENBOSCH 1 Wegverkeer Snelwegen	4,03 kg/j	26,94 kg/j
404	 7599 - A2 - Rijksweg A2 Wegverkeer Snelwegen	41,43 kg/j	321,26 kg/j
405	 7603 - A65 - RING S HERTOGENBOSCH 1 Wegverkeer Snelwegen	1,23 kg/j	6,87 kg/j
406	 7604 - A65 - RING S HERTOGENBOSCH 1 Wegverkeer Snelwegen	1,50 kg/j	8,39 kg/j
407	 7608 - A65 - RING S HERTOGENBOSCH 1 Wegverkeer Snelwegen	2,09 kg/j	13,97 kg/j
408	 7615 - A2 - Rijksweg A2 Wegverkeer Snelwegen	408,08 kg/j	3-375,66 kg/j
409	 7617 - A65 - RYKSWG Wegverkeer Snelwegen	57,36 kg/j	440,27 kg/j
410	 7620 - A65 - RING S HERTOGENBOSCH 1 Wegverkeer Snelwegen	9,39 kg/j	62,70 kg/j
411	 7621 - A65 - RING S HERTOGENBOSCH 1 Wegverkeer Snelwegen	1,21 kg/j	8,07 kg/j
412	 7635 - A2 - Rijksweg A2 Wegverkeer Snelwegen	54,94 kg/j	430,18 kg/j
413	 7653 - A2 - RYKSWG Wegverkeer Snelwegen	40,38 kg/j	313,11 kg/j
414	 7661 - A2 - Rijksweg A2 Wegverkeer Snelwegen	214,17 kg/j	1.771,64 kg/j
415	 7710 - A2 - VUGHT 24 Wegverkeer Snelwegen	22,23 kg/j	213,84 kg/j














Bron Sector		Emissie NH ₃	Emissie NO _x
416	 7748 - A2 - Rijksweg A2 Wegverkeer Snelwegen	121,32 kg/j	950,02 kg/j
417	 7759 - A2 - Rijksweg A2 Wegverkeer Snelwegen	93,46 kg/j	724,74 kg/j
418	 7767 - A2 - VUGHT 24 Wegverkeer Snelwegen	6,46 kg/j	38,76 kg/j
419	 7816 - A2 - Rijksweg A2 Wegverkeer Snelwegen	59,13 kg/j	463,02 kg/j
420	 7821 - A2 - Rijksweg A2 Wegverkeer Snelwegen	155,22 kg/j	1.203,59 kg/j
421	 7839 - A65 - RYKSWG Wegverkeer Snelwegen	76,91 kg/j	590,37 kg/j
422	 7851 - A65 - RYKSWG Wegverkeer Snelwegen	184,56 kg/j	1.426,13 kg/j
423	 7862 - A2 - VUGHT 24 Wegverkeer Snelwegen	19,97 kg/j	119,84 kg/j
424	 7890 - Rijksweg Wegverkeer Snelwegen	252,51 kg/j	2.811,36 kg/j
425	 7903 - A2 - Rijksweg A2 Wegverkeer Snelwegen	151,06 kg/j	1.182,83 kg/j
426	 7911 - A2 - Rijksweg A2 Wegverkeer Snelwegen	109,30 kg/j	847,56 kg/j
427	 7933 - A65 - RYKSWG Wegverkeer Snelwegen	56,75 kg/j	438,52 kg/j
428	 7934 - A65 - RYKSWG Wegverkeer Snelwegen	91,06 kg/j	698,94 kg/j














Bron Sector		Emissie NH ₃	Emissie NO _x
429	 8047 - A2 - Rijksweg A2 Wegverkeer Snelwegen	151,66 kg/j	1.187,59 kg/j
430	 8087 - A65 - RYKSWG Wegverkeer Snelwegen	80,39 kg/j	621,19 kg/j
431	 8284 - A65 - RYKSWG Wegverkeer Snelwegen	91,17 kg/j	704,50 kg/j
432	 8311 - A2 - Rijksweg A2 Wegverkeer Snelwegen	252,30 kg/j	1.975,59 kg/j
433	 8462 - A2 - RYKSWG Wegverkeer Snelwegen	274,86 kg/j	2.185,82 kg/j
434	 8789 - N617 - Gestelseweg Wegverkeer Snelwegen	2,64 kg/j	27,62 kg/j
435	 15622 - A59 - LANGSTRWEG Wegverkeer Snelwegen	44,45 kg/j	518,55 kg/j
436	 15766 - A59 - Langstraatweg Wegverkeer Snelwegen	443,52 kg/j	4.640,68 kg/j
437	 15767 - A59 - Langstraatweg Wegverkeer Snelwegen	461,65 kg/j	5.385,13 kg/j
438	 15865 - N65 - Rijksweg Wegverkeer Snelwegen	76,61 kg/j	681,70 kg/j
439	 15869 - N65 - Rijksweg Wegverkeer Snelwegen	22,86 kg/j	203,42 kg/j
440	 80418 - Wegverkeer Snelwegen	232,53 kg/j	1.794,82 kg/j
441	 104000 - A59 - MAASROUTE Wegverkeer Snelwegen	81,49 kg/j	961,79 kg/j


Bron Sector		Emissie NH ₃	Emissie NO _x
442	 104001 - A59 - MAASROUTE Wegverkeer Snelwegen	137,13 kg/j	1.640,21 kg/j
443	 104045 - A59 - MAASROUTE Wegverkeer Snelwegen	140,32 kg/j	1.656,22 kg/j
444	 104046 - A59 - MAASROUTE Wegverkeer Snelwegen	817,36 kg/j	9.776,26 kg/j
445	 104442 - A59 - MAASROUTE Wegverkeer Snelwegen	896,23 kg/j	10.578,47 kg/j
446	 104497 - A59 - MAASROUTE Wegverkeer Snelwegen	269,36 kg/j	3.179,27 kg/j
447	 104499 - A59 - MAASROUTE Wegverkeer Snelwegen	168,66 kg/j	2.017,33 kg/j
448	 104545 - A59 - HEUSDEN 42 Wegverkeer Snelwegen	42,27 kg/j	505,55 kg/j
449	 104556 - A59 - MAASROUTE Wegverkeer Snelwegen	235,40 kg/j	2.778,52 kg/j
450	 104559 - A59 - MAASROUTE Wegverkeer Snelwegen	69,78 kg/j	749,73 kg/j
451	 104586 - A59 - MAASROUTE Wegverkeer Snelwegen	235,46 kg/j	2.653,76 kg/j
452	 104587 - A59 - MAASROUTE Wegverkeer Snelwegen	244,35 kg/j	2.625,38 kg/j
453	 104607 - A59 - MAASROUTE Wegverkeer Snelwegen	87,43 kg/j	985,40 kg/j
454	 104641 - A59 - MAASROUTE Wegverkeer Snelwegen	788,68 kg/j	10.839,70 kg/j














Bron Sector		Emissie NH ₃	Emissie NO _x
455	 104647 - A59 - MAASROUTE Wegverkeer Snelwegen	211,18 kg/j	2.380,10 kg/j
456	 104744 - A59 - MAASROUTE Wegverkeer Snelwegen	657,29 kg/j	6.993,55 kg/j
457	 104774 - A59 - MAASROUTE Wegverkeer Snelwegen	173,85 kg/j	2.389,44 kg/j
458	 104825 - A59 - MAASROUTE Wegverkeer Snelwegen	255,91 kg/j	3.517,18 kg/j
459	 104826 - A59 - MAASROUTE Wegverkeer Snelwegen	299,21 kg/j	3.489,83 kg/j
460	 104915 - A59 - MAASROUTE Wegverkeer Snelwegen	293,33 kg/j	3.421,22 kg/j
461	 119284 - N617 - Gestelseweg Wegverkeer Snelwegen	3,19 kg/j	33,15 kg/j
462	 126746 - Plein Wegverkeer Snelwegen	8,67 kg/j	66,96 kg/j
463	 126977 - A2 - RYKSWG Wegverkeer Snelwegen	13,39 kg/j	111,90 kg/j
464	 127067 - A59 - RYKSWG Wegverkeer Snelwegen	24,81 kg/j	177,77 kg/j
465	 127260 - A2 - RYKSWG Wegverkeer Snelwegen	7,07 kg/j	106,03 kg/j
466	 127261 - A2 - KP EMPEL Wegverkeer Snelwegen	333,22 kg/j	2.829,13 kg/j
467	 127272 - A59 - Linkermaasoeverweg Wegverkeer Snelwegen	499,80 kg/j	5.668,46 kg/j














Bron Sector		Emissie NH ₃	Emissie NO _x
468	 127273 - A59 - Linkermaasoeverweg Wegverkeer Snelwegen	4,85 kg/j	55,06 kg/j
469	 127274 - A59 - Linkermaasoeverweg Wegverkeer Snelwegen	101,43 kg/j	926,93 kg/j
470	 127275 - A2 - KP EMPEL Wegverkeer Snelwegen	233,81 kg/j	2.136,57 kg/j
471	 127280 - A2 - RYKSWG Wegverkeer Snelwegen	161,04 kg/j	2.247,51 kg/j
472	 127281 - A2 - RYKSWG Wegverkeer Snelwegen	14,07 kg/j	196,41 kg/j
473	 127294 - A2 - RYKSWG Wegverkeer Snelwegen	99,54 kg/j	802,29 kg/j
474	 127295 - A59 - Linkermaasoeverweg Wegverkeer Snelwegen	56,82 kg/j	457,97 kg/j
475	 127296 - A59 - Linkermaasoeverweg Wegverkeer Snelwegen	51,37 kg/j	448,60 kg/j
476	 127297 - A59 - Linkermaasoeverweg Wegverkeer Snelwegen	91,99 kg/j	803,32 kg/j
477	 127298 - A59 - Linkermaasoeverweg Wegverkeer Snelwegen	124,15 kg/j	1.084,20 kg/j
478	 127299 - A59 - Linkermaasoeverweg Wegverkeer Snelwegen	480,86 kg/j	5.144,23 kg/j
479	 127300 - A59 - Linkermaasoeverweg Wegverkeer Snelwegen	27,34 kg/j	292,48 kg/j
480	 127315 - A2 - RYKSWG Wegverkeer Snelwegen	241,42 kg/j	1.911,08 kg/j














Bron Sector		Emissie NH ₃	Emissie NO _x
481	 127319 - A2 - RYKSWG Wegverkeer Snelwegen	449,30 kg/j	3.417,11 kg/j
482	 127325 - A2 - RYKSWG Wegverkeer Snelwegen	64,98 kg/j	542,90 kg/j
483	 127326 - A2 - RYKSWG Wegverkeer Snelwegen	55,69 kg/j	465,29 kg/j
484	 127327 - A2 - RYKSWG Wegverkeer Snelwegen	57,36 kg/j	479,28 kg/j
485	 127328 - A2 - RYKSWG Wegverkeer Snelwegen	154,19 kg/j	1.565,42 kg/j
486	 127329 - A2 - RYKSWG Wegverkeer Snelwegen	152,63 kg/j	1.197,14 kg/j
487	 127330 - A2 - RYKSWG Wegverkeer Snelwegen	141,83 kg/j	1.112,42 kg/j
488	 127331 - A2 - RYKSWG Wegverkeer Snelwegen	387,40 kg/j	3.038,61 kg/j
489	 127335 - A2 - RYKSWG Wegverkeer Snelwegen	583,63 kg/j	4.641,32 kg/j
490	 127336 - A2 - RYKSWG Wegverkeer Snelwegen	337,26 kg/j	2.645,33 kg/j
491	 127337 - A2 - ST.MICHIELSGESTEL 22 Wegverkeer Snelwegen	24,49 kg/j	162,12 kg/j
492	 127338 - Plein Wegverkeer Snelwegen	1,63 kg/j	10,81 kg/j
493	 127339 - A2 - ST.MICHIELSGESTEL 22 Wegverkeer Snelwegen	1,20 kg/j	7,92 kg/j














Bron Sector		Emissie NH ₃	Emissie NO _x
494	 127340 - A2 - ST.MICHIELSGESTEL 22 Wegverkeer Snelwegen	2,38 kg/j	15,77 kg/j
495	 127341 - A2 - ST.MICHIELSGESTEL 22 Wegverkeer Snelwegen	1,12 kg/j	7,44 kg/j
496	 127342 - A2 - ST.MICHIELSGESTEL 22 Wegverkeer Snelwegen	2,31 kg/j	15,29 kg/j
497	 127343 - A2 - ST.MICHIELSGESTEL 22 Wegverkeer Snelwegen	13,08 kg/j	86,58 kg/j
498	 127344 - A2 - ST.MICHIELSGESTEL 22 Wegverkeer Snelwegen	2,99 kg/j	19,81 kg/j
499	 127345 - A2 - KP HINTHAM Wegverkeer Snelwegen	19,33 kg/j	164,90 kg/j
500	 127346 - A2 - KP HINTHAM Wegverkeer Snelwegen	5,23 kg/j	44,61 kg/j
501	 127347 - A2 - KP HINTHAM Wegverkeer Snelwegen	79,96 kg/j	681,99 kg/j
502	 127348 - A2 - KP HINTHAM Wegverkeer Snelwegen	45,78 kg/j	326,51 kg/j
503	 127349 - A2 - KP HINTHAM Wegverkeer Snelwegen	22,11 kg/j	157,72 kg/j
504	 127350 - A2 - KP HINTHAM Wegverkeer Snelwegen	25,52 kg/j	182,03 kg/j
505	 127351 - A2 - KP HINTHAM Wegverkeer Snelwegen	18,14 kg/j	129,38 kg/j
506	 127362 - A59 - RYKSWG Wegverkeer Snelwegen	28,28 kg/j	202,57 kg/j

Bron Sector		Emissie NH ₃	Emissie NO _x
507	 127370 - A59 - RYKSWG Wegverkeer Snelwegen	95,54 kg/j	684,42 kg/j
508	 127371 - A59 - RYKSWG Wegverkeer Snelwegen	15,67 kg/j	112,23 kg/j
509	 127379 - A2 - RYKSWG Wegverkeer Snelwegen	222,20 kg/j	1.907,69 kg/j
510	 127387 - A2 - RYKSWG Wegverkeer Snelwegen	198,02 kg/j	1.886,05 kg/j
511	 127397 - A2 - ST.MICHELSTEGESTEL 22 Wegverkeer Snelwegen	18,89 kg/j	127,14 kg/j
512	 127398 - A2 - ST.MICHELSTEGESTEL 22 Wegverkeer Snelwegen	2,27 kg/j	15,25 kg/j
513	 127399 - A2 - ST.MICHELSTEGESTEL 22 Wegverkeer Snelwegen	1,94 kg/j	13,09 kg/j
514	 127400 - A2 - ST.MICHELSTEGESTEL 22 Wegverkeer Snelwegen	1,28 kg/j	8,63 kg/j
515	 127401 - A2 - ST.MICHELSTEGESTEL 22 Wegverkeer Snelwegen	3,51 kg/j	23,62 kg/j
516	 127402 - A2 - ST.MICHELSTEGESTEL 22 Wegverkeer Snelwegen	1,69 kg/j	11,35 kg/j
517	 127403 - A2 - ST.MICHELSTEGESTEL 22 Wegverkeer Snelwegen	2,91 kg/j	19,59 kg/j
518	 127405 - A2 - ST.MICHELSTEGESTEL 22 Wegverkeer Snelwegen	3,66 kg/j	24,62 kg/j
519	 127410 - A2 - Rijksweg A2 Wegverkeer Snelwegen	258,94 kg/j	2.007,87 kg/j

Bron Sector		Emissie NH ₃	Emissie NO _x
520	 127411 - A65 - RYKSWG Wegverkeer Snelwegen	136,18 kg/j	1.045,29 kg/j
521	 127414 - A2 - RYKSWG Wegverkeer Snelwegen	2.792,13 kg/j	25,81 ton/j
522	 127415 - A2 - RYKSWG Wegverkeer Snelwegen	101,61 kg/j	939,44 kg/j
523	 127557 - A2 - RYKSWG Wegverkeer Snelwegen	540,49 kg/j	4.571,93 kg/j
524	 127558 - A2 - KP HINTHAM Wegverkeer Snelwegen	36,99 kg/j	263,84 kg/j
525	 143105 - A2 - KP HINTHAM Wegverkeer Snelwegen	262,03 kg/j	2.234,86 kg/j
526	 143106 - A2 - KP HINTHAM Wegverkeer Snelwegen	66,14 kg/j	564,14 kg/j
527	 161364 - Rijksweg Wegverkeer Snelwegen	57,91 kg/j	838,40 kg/j
528	 161456 - A59 - Langstraatweg Wegverkeer Snelwegen	745,17 kg/j	7.796,94 kg/j
529	 161457 - A59 - Langstraatweg Wegverkeer Snelwegen	408,37 kg/j	4.272,95 kg/j
530	 161458 - A59 - Langstraatweg Wegverkeer Snelwegen	582,76 kg/j	6.797,89 kg/j
531	 161459 - A59 - Langstraatweg Wegverkeer Snelwegen	718,64 kg/j	8.382,92 kg/j
532	 161464 - A59 - LANGSTRWEG Wegverkeer Snelwegen	37,18 kg/j	389,04 kg/j

Bron Sector		Emissie NH ₃	Emissie NO _x
533	 161483 - N65 - Rijksweg Wegverkeer Snelwegen	38,29 kg/j	339,63 kg/j
534	 161484 - N65 - Rijksweg Wegverkeer Snelwegen	60,23 kg/j	534,23 kg/j
535	 264313 - Wegverkeer Snelwegen	545,44 kg/j	5.195,01 kg/j
536	 347308 - Wegverkeer Snelwegen	365,71 kg/j	2.970,82 kg/j
537	 347309 - Wegverkeer Snelwegen	92,65 kg/j	668,59 kg/j
538	 347310 - Wegverkeer Snelwegen	793,93 kg/j	6.832,68 kg/j
539	 292239106 - Rijksweg Wegverkeer Snelwegen	470,95 kg/j	4.096,60 kg/j
540	 292239109 - Rijksweg Wegverkeer Snelwegen	631,86 kg/j	5.453,20 kg/j
541	 292239725 - Rijksweg Wegverkeer Snelwegen	349,11 kg/j	3.032,21 kg/j
542	 292239886 - Rijksweg Wegverkeer Snelwegen	140,78 kg/j	1.203,36 kg/j
543	 292239888 - Rijksweg Wegverkeer Snelwegen	117,08 kg/j	1.014,53 kg/j
544	 292248393 - N65 - Rijksweg Wegverkeer Snelwegen	269,16 kg/j	2.344,15 kg/j
545	 292248394 - N65 - Rijksweg Wegverkeer Snelwegen	284,10 kg/j	2.428,38 kg/j

Bron Sector		Emissie NH ₃	Emissie NO _x
546	 292252662 - 304351 Wegverkeer Snelwegen	20,07 kg/j	176,64 kg/j
547	 292252669 - 304351 Wegverkeer Snelwegen	16,49 kg/j	145,13 kg/j
548	 292252671 - 304351 Wegverkeer Snelwegen	7,22 kg/j	63,56 kg/j
549	 292252696 - 304351 Wegverkeer Snelwegen	81,65 kg/j	640,97 kg/j
550	 292252697 - 304351 Wegverkeer Snelwegen	90,47 kg/j	710,19 kg/j
551	 292253121 - 304351 Wegverkeer Snelwegen	56,93 kg/j	412,14 kg/j
552	 292253738 - 304351 Wegverkeer Snelwegen	10,32 kg/j	73,73 kg/j
553	 292259322 - 304351 Wegverkeer Snelwegen	70,09 kg/j	617,00 kg/j
554	 292259323 - 304351 Wegverkeer Snelwegen	6,09 kg/j	53,58 kg/j
555	 292259327 - 304351 Wegverkeer Snelwegen	48,42 kg/j	367,30 kg/j
556	 292259331 - 304351 Wegverkeer Snelwegen	45,68 kg/j	330,71 kg/j
557	 292259332 - 304351 Wegverkeer Snelwegen	16,38 kg/j	131,41 kg/j
558	 292259334 - 304351 Wegverkeer Snelwegen	9,24 kg/j	66,87 kg/j

Bron Sector		Emissie NH ₃	Emissie NO _x
559	 292369262 - A59 - MAASROUTE Wegverkeer Snelwegen	32,12 kg/j	336,90 kg/j
560	 292369263 - A59 - MAASROUTE Wegverkeer Snelwegen	10,16 kg/j	101,79 kg/j
561	 292380949 - A59 - MAASROUTE Wegverkeer Snelwegen	144,57 kg/j	1.729,13 kg/j
562	 292380950 - A59 - MAASROUTE Wegverkeer Snelwegen	216,73 kg/j	2.592,30 kg/j
563	 292381785 - Rijksweg A58 Wegverkeer Snelwegen	75,59 kg/j	773,67 kg/j
564	 292381786 - Rijksweg A58 Wegverkeer Snelwegen	2.451,32 kg/j	25,09 ton/j
565	 292390153 - A59 - Langstraatweg Wegverkeer Snelwegen	40,65 kg/j	425,35 kg/j
566	 292390154 - A59 - Langstraatweg Wegverkeer Snelwegen	307,67 kg/j	3.219,30 kg/j
567	 292410576 - Wegverkeer Snelwegen	190,50 kg/j	1.547,55 kg/j
568	 292410577 - Wegverkeer Snelwegen	14,14 kg/j	134,71 kg/j
569	 292410578 - Wegverkeer Snelwegen	19,95 kg/j	184,47 kg/j
570	 292410579 - A2 - ST.MICHELSGESTEL 22 Wegverkeer Snelwegen	< 1 kg/j	5,09 kg/j
571	 292410581 - Wegverkeer Snelwegen	27,17 kg/j	182,93 kg/j

Bron Sector		Emissie NH ₃	Emissie NO _x
572	 292410582 - Wegverkeer Snelwegen	4,74 kg/j	31,88 kg/j
573	 292423593 - A59 - LANGSTRWEG Wegverkeer Snelwegen	291,06 kg/j	3.395,18 kg/j
574	 292423594 - A59 - LANGSTRWEG Wegverkeer Snelwegen	72,64 kg/j	761,83 kg/j
575	 292424369 - A59 - MAASROUTE Wegverkeer Snelwegen	309,71 kg/j	4.256,72 kg/j
576	 292424371 - A59 - MAASROUTE Wegverkeer Snelwegen	306,18 kg/j	4.127,85 kg/j
577	 292424372 - A59 - MAASROUTE Wegverkeer Snelwegen	122,69 kg/j	1.594,99 kg/j

Resultaten
stikstof
gevoelige
Natura 2000
gebieden
(mol/ha/j)

Natuurgebied	Hectare met hoogste verschil			Verskil op (bijna) overbelaste hexagonen*
	Situatie 1	Situatie 2	Vershil	
Loonse en Drunense Duinen & Leemkuilen	45,32	45,85	+ 0,53	
Vlijmens Ven, Moerputten & Bossche Broek	39,09	39,55	+ 0,46	
Langstraat	7,34	7,46	+ 0,11	
Regte Heide & Riels Laag	0,01	0,01	0,00	
Kampina & Oisterwijkse Vennen	0,02	0,02	0,00	

* Als de hoogste depositietoename plaatsvindt op een hexagoon waar géén sprake is van een (naderende) stikstofoverbelasting, dan is de hoogste toename op een hexagoon met wel een (naderende) stikstofoverbelasting in deze kolom weergegeven.

Resultaten
per
habitatype
(mol/ha/j)voor de 10
stikstofgevoelige
Natura 2000-
gebieden met het
hoogste resultaat

Loonse en Drunense Duinen & Leemkuilen

Habitatype	Hectare met hoogste verschil			Verskil op (bijna) overbelaste hexagonalen*
	Situatie 1	Situatie 2	Vershil	
H9190 Oude eikenbossen	45,32	45,85	+ 0,53	
H2310 Stuifzandheiden met struikhei	19,49	19,73	+ 0,24	
H2330 Zandverstuivingen	15,95	16,16	+ 0,21	
H3130 Zwakgebufferde vennen	11,78	11,96	+ 0,18	
H4030 Droge heiden	7,10	7,20	+ 0,11	
H9120 Beuken-eikenbossen met hulst	0,94	0,96	+ 0,01	
H91EoC Vochtige alluviale bossen (beekbegeleidende bossen)	0,89	0,90	+ 0,01	
H9160A Eiken-haagbeukenbossen (hogere zandgronden)	2,14	2,12	- 0,01	
H6410 Blauwgraslanden	0,38	0,36	- 0,02	

Vlijmens Ven, Moerputten & Bossche Broek

Habitatype	Hectare met hoogste verschil			Verskil op (bijna) overbelaste hexagonalen*
	Situatie 1	Situatie 2	Verskil	
H6410 Blauwgraslanden	39,09	39,55	+ 0,46	
H6510A Glanshaver- en vossenstaarthooilanden (glanshaver)	64,66	65,11	+ 0,46	
Lg03 Zwakgebufferde sloot	22,89	23,16	+ 0,27	
H6230 Heischrale graslanden	19,03	19,21	+ 0,17	
H3140hz Kranswierwateren, op hogere zandgronden	11,40	11,54	+ 0,15	
H6230dka Heischrale graslanden, droog kalkarm	11,79	11,88	+ 0,09	
Lg02 Geïsoleerde meander en petgat	5,89	5,90	+ 0,01	
Lg06 Dotterbloemgrasland van beekdalen	30,31	30,29	- 0,02	
H7140A Overgangs- en trilvenen (trilvenen)	18,64	18,55	- 0,09	
H3150baz Meren met krabbenscheer en fonteinkruiden, buiten afgesloten zeearmen	42,41	41,88	- 0,53	

Langstraat

Habitatype	Hectare met hoogste verschil			Verskil op (bijna) overbelaste hexagonalen*
	Situatie 1	Situatie 2	Verskil	
H7140A Overgangs- en trilvenen (trilvenen)	7,34	7,46	+ 0,11	
H3140hz Kranswierwateren, op hogere zandgronden	4,81	4,89	+ 0,08	
H7230 Kalkmoerassen	2,77	2,81	+ 0,04	
H3130 Zwakgebufferde vennen	2,62	2,66	+ 0,04	
H4010A Vochtige heiden (hogere zandgronden)	2,50	2,54	+ 0,04	
H7150 Pioniervegetaties met snavelbiezen	2,37	2,41	+ 0,04	
H6410 Blauwgraslanden	1,56	1,58	+ 0,03	
H3140lv Kranswierwateren, in laagveengebieden	0,50	0,50	+ 0,01	
H3150baz Meren met krabbenscheer en fonteinkruiden, buiten afgesloten zeearmen	0,50	0,50	+ 0,01	

Regte Heide & Riels Laag

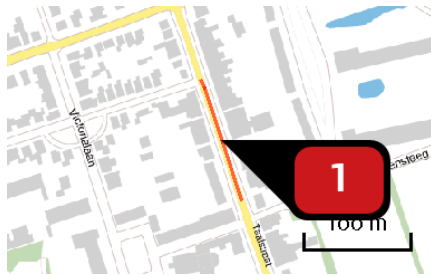
Habitattype	Hectare met hoogste verschil			Verskil op (bijna) overbelaste hexagonalen*
	Situatie 1	Situatie 2	Vershil	
H4010A Vochtige heiden (hogere zandgronden)	0,01	0,01	0,00	
H4030 Droge heiden	0,01	0,01	0,00	
H7150 Pioniervegetaties met snavelbiezen	0,01	0,01	0,00	
H3130 Zwakgebufferde vennen	0,01	0,01	0,00	
H6410 Blauwgraslanden	0,20	0,19	0,00	
H3160 Zure vennen	0,26	0,26	0,00	
H7140A Overgangs- en trilvenen (trilvenen)	0,30	0,30	0,00	
H91EoC Vochtige alluviale bossen (beekbegeleidende bossen)	0,30	0,30	0,00	

Kampina & Oisterwijkse Vennen

Habitatype	Hectare met hoogste verschil			Verskil op (bijna) overbelaste hexagonalen*
	Situatie 1	Situatie 2	Vershil	
H3160 Zure vennen	0,02	0,02	0,00	
H9190 Oude eikenbossen	0,04	0,04	0,00	
H4010A Vochtige heiden (hogere zandgronden)	0,02	0,02	0,00	
H4030 Droge heiden	0,03	0,03	0,00	
L4030 Droge heiden	0,03	0,03	0,00	
Lg04 Zuur ven	0,10	0,10	- 0,01	
Lg09 Droog struisgrasland	0,18	0,17	- 0,01	
H91EoC Vochtige alluviale bossen (beekbegeleidende bossen)	0,30	0,28	- 0,02	
H2310 Stuifzandheiden met struikhei	0,39	0,37	- 0,02	
H9120 Beuken-eikenbossen met hulst	0,83	0,81	- 0,03	
H3130 Zwakgebufferde vennen	0,56	0,53	- 0,03	
H7110B Actieve hoogvenen (heideveentjes)	0,57	0,54	- 0,03	
H3110 Zeer zwakgebufferde vennen	1,14	1,09	- 0,05	
Lg02 Geïsoleerde meander en petgat	1,06	1,01	- 0,05	-0,06
Lg03 Zwakgebufferde sloot	1,76	1,70	- 0,06	
H91Do Hoogveenbossen	1,26	1,20	- 0,06	
H7150 Pioniervegetaties met snavelbiezen	1,41	1,34	- 0,07	
ZGH3160 Zure vennen	6,85	6,68	- 0,17	

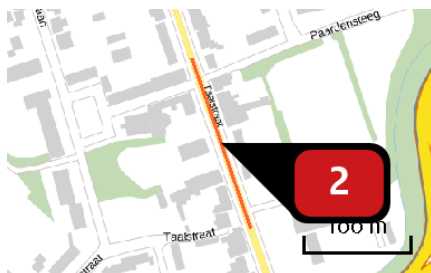
- * Als de hoogste depositietoename plaatsvindt op een hexagoon waar géén sprake is van een (naderende) stikstofoverbelasting, dan is de hoogste toename op een hexagoon met wel een (naderende) stikstofoverbelasting in deze kolom weergegeven.

Emissie
(per bron)
Referentie situatie



Naam 4762 - Taalstraat
Locatie (X,Y) 148580, 408675
NOx 119,42 kg/j
NH3 5,44 kg/j

Soort	Voertuig	Aantal voertuigen	Stof	Emissie
Standaard	Licht verkeer	6.053,0 / etmaal	NOx NH3	59,97 kg/j 3,70 kg/j
Standaard	Middelzwaar vrachtverkeer	475,0 / etmaal	NOx NH3	41,57 kg/j 1,39 kg/j
Standaard	Zwaar vrachtverkeer	110,0 / etmaal	NOx NH3	17,88 kg/j < 1 kg/j



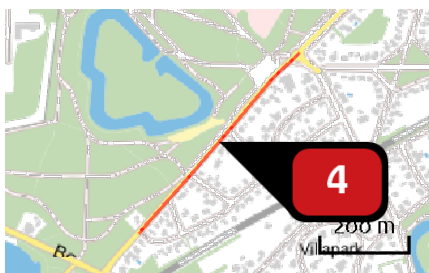
Naam 4763 - Taalstraat
Locatie (X,Y) 148625, 408542
NOx 170,13 kg/j
NH3 7,75 kg/j

Soort	Voertuig	Aantal voertuigen	Stof	Emissie
Standaard	Licht verkeer	6.053,0 / etmaal	NOx NH3	85,44 kg/j 5,26 kg/j
Standaard	Middelzwaar vrachtverkeer	475,0 / etmaal	NOx NH3	59,22 kg/j 1,98 kg/j
Standaard	Zwaar vrachtverkeer	110,0 / etmaal	NOx NH3	25,47 kg/j < 1 kg/j



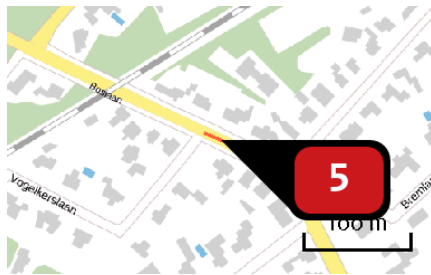
Naam 5662 - Loonsebaan
 Locatie (X,Y) 146697, 407100
 NOx 45,22 kg/j
 NH3 2,01 kg/j

Soort	Voertuig	Aantal voertuigen	Stof	Emissie
Standaard	Licht verkeer	2.248,0 / etmaal	NOx NH3	25,56 kg/j 1,52 kg/j
Standaard	Middelzwaar vrachtverkeer	114,0 / etmaal	NOx NH3	13,03 kg/j < 1 kg/j
Standaard	Zwaar vrachtverkeer	35,0 / etmaal	NOx NH3	6,64 kg/j < 1 kg/j



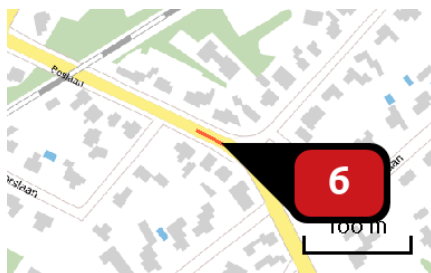
Naam 5697 - Loonsebaan
 Locatie (X,Y) 146916, 407348
 NOx 123,61 kg/j
 NH3 6,15 kg/j

Soort	Voertuig	Aantal voertuigen	Stof	Emissie
Standaard	Licht verkeer	1.677,0 / etmaal	NOx NH3	76,44 kg/j 4,71 kg/j
Standaard	Middelzwaar vrachtverkeer	93,0 / etmaal	NOx NH3	37,45 kg/j 1,25 kg/j
Standaard	Zwaar vrachtverkeer	13,0 / etmaal	NOx NH3	9,72 kg/j < 1 kg/j



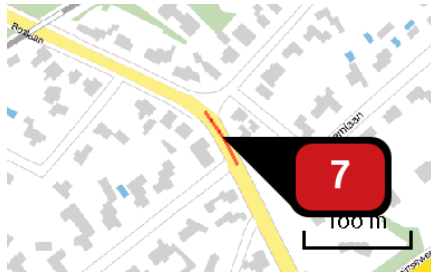
Naam 5727 - Boslaan
 Locatie (X,Y) 146832, 406967
 NOx 32,68 kg/j
 NH3 1,44 kg/j

Soort	Voertuig	Aantal voertuigen	Stof	Emissie
Standaard	Licht verkeer	5.771,0 / etmaal	NOx NH3	15,85 kg/j < 1 kg/j
Standaard	Middelzwaar vrachtverkeer	400,0 / etmaal	NOx NH3	9,71 kg/j < 1 kg/j
Standaard	Zwaar vrachtverkeer	158,0 / etmaal	NOx NH3	7,12 kg/j < 1 kg/j



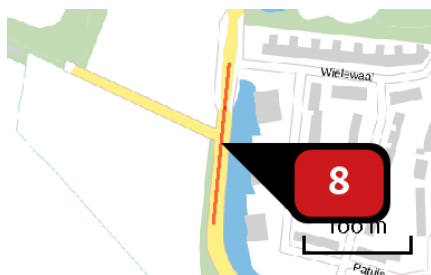
Naam 5768 - Boslaan
 Locatie (X,Y) 146869, 406949
 NOx 49,90 kg/j
 NH3 2,20 kg/j

Soort	Voertuig	Aantal voertuigen	Stof	Emissie
Standaard	Licht verkeer	5.771,0 / etmaal	NOx NH3	24,21 kg/j 1,49 kg/j
Standaard	Middelzwaar vrachtverkeer	400,0 / etmaal	NOx NH3	14,82 kg/j < 1 kg/j
Standaard	Zwaar vrachtverkeer	158,0 / etmaal	NOx NH3	10,87 kg/j < 1 kg/j



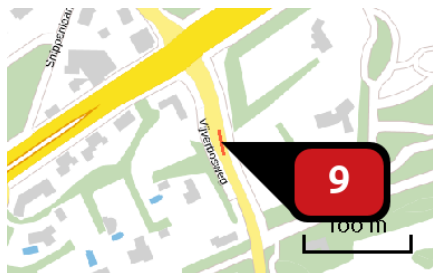
Naam 5775 - Boslaan
 Locatie (X,Y) 146907, 406915
 NOx 64,11 kg/j
 NH3 2,89 kg/j

Soort	Voertuig	Aantal voertuigen	Stof	Emissie
Standaard	Licht verkeer	6.856,0 / etmaal	NOx NH3	33,13 kg/j 2,04 kg/j
Standaard	Middelzwaar vrachtverkeer	408,0 / etmaal	NOx NH3	17,42 kg/j < 1 kg/j
Standaard	Zwaar vrachtverkeer	171,0 / etmaal	NOx NH3	13,56 kg/j < 1 kg/j



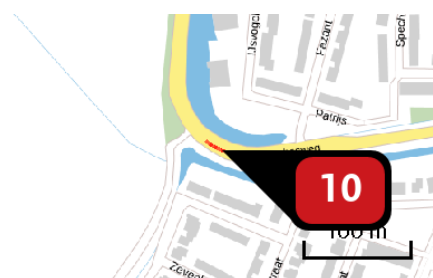
Naam 5849 - Vijverbosweg
 Locatie (X,Y) 147050, 406131
 NOx 237,12 kg/j
 NH3 9,94 kg/j

Soort	Voertuig	Aantal voertuigen	Stof	Emissie
Standaard	Licht verkeer	7.920,0 / etmaal	NOx NH3	100,31 kg/j 6,18 kg/j
Standaard	Middelzwaar vrachtverkeer	688,0 / etmaal	NOx NH3	76,97 kg/j 2,57 kg/j
Standaard	Zwaar vrachtverkeer	288,0 / etmaal	NOx NH3	59,84 kg/j 1,19 kg/j



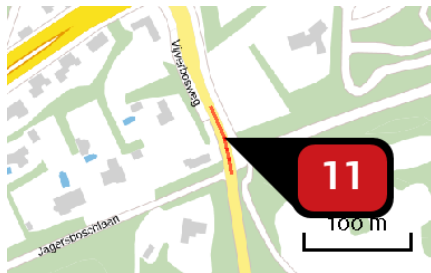
Naam **5860 - Vijverbosweg**
 Locatie (X,Y) **147053, 406642**
 NOx **37,09 kg/j**
 NH3 **1,55 kg/j**

Soort	Voertuig	Aantal voertuigen	Stof	Emissie
Standaard	Licht verkeer	8.414,0 / etmaal	NOx NH3	15,77 kg/j < 1 kg/j
Standaard	Middelzwaar vrachtverkeer	707,0 / etmaal	NOx NH3	11,70 kg/j < 1 kg/j
Standaard	Zwaar vrachtverkeer	313,0 / etmaal	NOx NH3	9,62 kg/j < 1 kg/j



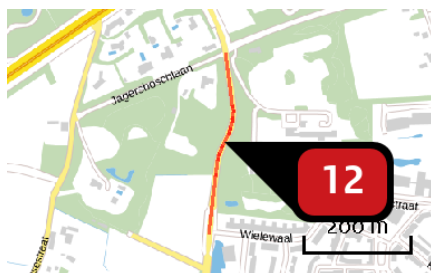
Naam **5867 - Vijverbosweg**
 Locatie (X,Y) **147085, 405982**
 NOx **50,04 kg/j**
 NH3 **2,12 kg/j**

Soort	Voertuig	Aantal voertuigen	Stof	Emissie
Standaard	Licht verkeer	8.351,0 / etmaal	NOx NH3	21,82 kg/j 1,34 kg/j
Standaard	Middelzwaar vrachtverkeer	688,0 / etmaal	NOx NH3	15,88 kg/j < 1 kg/j
Standaard	Zwaar vrachtverkeer	288,0 / etmaal	NOx NH3	12,34 kg/j < 1 kg/j



Naam 5877 - Vijverbosweg
 Locatie (X,Y) 147081, 406573
 NOx 108,36 kg/j
 NH3 4,54 kg/j

Soort	Voertuig	Aantal voertuigen	Stof	Emissie
Standaard	Licht verkeer	8.414,0 / etmaal	NOx NH3	46,06 kg/j 2,84 kg/j
Standaard	Middelzwaar vrachtverkeer	707,0 / etmaal	NOx NH3	34,19 kg/j 1,14 kg/j
Standaard	Zwaar vrachtverkeer	313,0 / etmaal	NOx NH3	28,11 kg/j < 1 kg/j



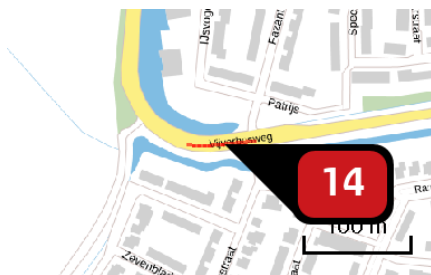
Naam 5878 - Vijverbosweg
 Locatie (X,Y) 147085, 406375
 NOx 540,87 kg/j
 NH3 22,60 kg/j

Soort	Voertuig	Aantal voertuigen	Stof	Emissie
Standaard	Licht verkeer	7.781,0 / etmaal	NOx NH3	226,79 kg/j 13,97 kg/j
Standaard	Middelzwaar vrachtverkeer	685,0 / etmaal	NOx NH3	176,37 kg/j 5,89 kg/j
Standaard	Zwaar vrachtverkeer	288,0 / etmaal	NOx NH3	137,71 kg/j 2,74 kg/j



Naam 5879 - Vijverbosweg
 Locatie (X,Y) 147062, 406616
 NOx 55,42 kg/j
 NH3 2,32 kg/j

Soort	Voertuig	Aantal voertuigen	Stof	Emissie
Standaard	Licht verkeer	8.414,0 / etmaal	NOx NH3	23,56 kg/j 1,45 kg/j
Standaard	Middelzwaar vrachtverkeer	707,0 / etmaal	NOx NH3	17,49 kg/j < 1 kg/j
Standaard	Zwaar vrachtverkeer	313,0 / etmaal	NOx NH3	14,38 kg/j < 1 kg/j



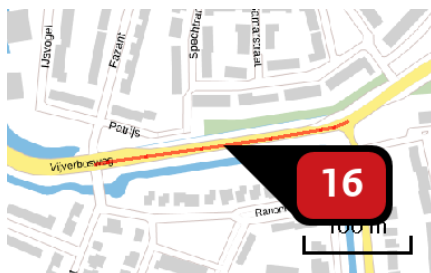
Naam 5887 - Vijverbosweg
 Locatie (X,Y) 147132, 405977
 NOx 102,35 kg/j
 NH3 4,33 kg/j

Soort	Voertuig	Aantal voertuigen	Stof	Emissie
Standaard	Licht verkeer	8.351,0 / etmaal	NOx NH3	44,62 kg/j 2,75 kg/j
Standaard	Middelzwaar vrachtverkeer	688,0 / etmaal	NOx NH3	32,48 kg/j 1,08 kg/j
Standaard	Zwaar vrachtverkeer	288,0 / etmaal	NOx NH3	25,25 kg/j < 1 kg/j



Naam **5891 - Loonsebaan**
 Locatie (X,Y) **147265, 407707**
 NOx **152,49 kg/j**
 NH3 **7,45 kg/j**

Soort	Voertuig	Aantal voertuigen	Stof	Emissie
Standaard	Licht verkeer	2.226,0 / etmaal	NOx NH3	89,04 kg/j 5,49 kg/j
Standaard	Middelzwaar vrachtverkeer	148,0 / etmaal	NOx NH3	52,30 kg/j 1,75 kg/j
Standaard	Zwaar vrachtverkeer	17,0 / etmaal	NOx NH3	11,16 kg/j < 1 kg/j



Naam **5930 - Vijverbosweg**
 Locatie (X,Y) **147279, 405998**
 NOx **345,28 kg/j**
 NH3 **14,43 kg/j**

Soort	Voertuig	Aantal voertuigen	Stof	Emissie
Standaard	Licht verkeer	7.066,0 / etmaal	NOx NH3	143,90 kg/j 8,87 kg/j
Standaard	Middelzwaar vrachtverkeer	644,0 / etmaal	NOx NH3	115,85 kg/j 3,87 kg/j
Standaard	Zwaar vrachtverkeer	256,0 / etmaal	NOx NH3	85,53 kg/j 1,70 kg/j



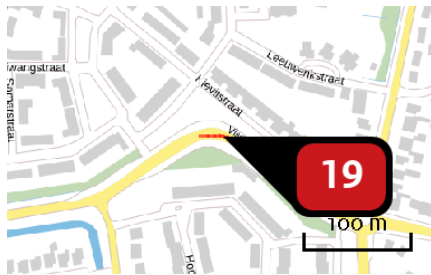
Naam **6065 - Vijverbosweg**
 Locatie (X,Y) **147458, 406061**
 NOx **48,03 kg/j**
 NH3 **1,97 kg/j**

Soort	Voertuig	Aantal voertuigen	Stof	Emissie
Standaard	Licht verkeer	5.939,0 / etmaal	NOx NH3	18,94 kg/j 1,17 kg/j
Standaard	Middelzwaar vrachtverkeer	589,0 / etmaal	NOx NH3	16,59 kg/j < 1 kg/j
Standaard	Zwaar vrachtverkeer	239,0 / etmaal	NOx NH3	12,50 kg/j < 1 kg/j



Naam **6077 - Vijverbosweg**
 Locatie (X,Y) **147481, 406074**
 NOx **20,23 kg/j**
 NH3 **< 1 kg/j**

Soort	Voertuig	Aantal voertuigen	Stof	Emissie
Standaard	Licht verkeer	5.939,0 / etmaal	NOx NH3	7,98 kg/j < 1 kg/j
Standaard	Middelzwaar vrachtverkeer	589,0 / etmaal	NOx NH3	6,99 kg/j < 1 kg/j
Standaard	Zwaar vrachtverkeer	239,0 / etmaal	NOx NH3	5,27 kg/j < 1 kg/j



Naam **6087 - Vijverbosweg**
 Locatie (X,Y) **147511, 406077**
 NOx **53,12 kg/j**
 NH3 **2,18 kg/j**

Soort	Voertuig	Aantal voertuigen	Stof	Emissie
Standaard	Licht verkeer	5.939,0 / etmaal	NOx NH3	20,94 kg/j 1,29 kg/j
Standaard	Middelzwaar vrachtverkeer	589,0 / etmaal	NOx NH3	18,35 kg/j < 1 kg/j
Standaard	Zwaar vrachtverkeer	239,0 / etmaal	NOx NH3	13,83 kg/j < 1 kg/j



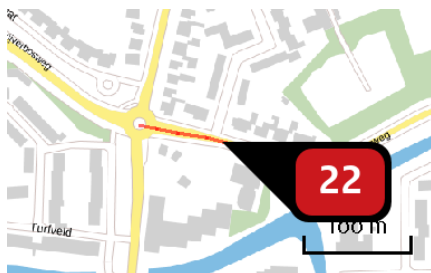
Naam **6095 - Vijverbosweg**
 Locatie (X,Y) **147564, 406041**
 NOx **115,24 kg/j**
 NH3 **4,72 kg/j**

Soort	Voertuig	Aantal voertuigen	Stof	Emissie
Standaard	Licht verkeer	5.939,0 / etmaal	NOx NH3	45,44 kg/j 2,80 kg/j
Standaard	Middelzwaar vrachtverkeer	589,0 / etmaal	NOx NH3	39,81 kg/j 1,33 kg/j
Standaard	Zwaar vrachtverkeer	239,0 / etmaal	NOx NH3	30,00 kg/j < 1 kg/j



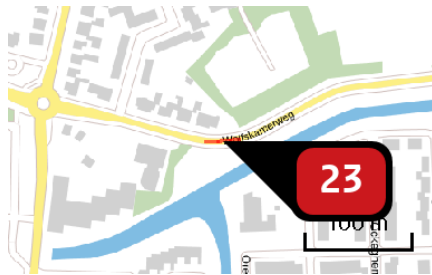
Naam 6130 - Vijverbosweg
 Locatie (X,Y) 147621, 406005
 NOx 72,21 kg/j
 NH3 2,48 kg/j

Soort	Voertuig	Aantal voertuigen	Stof	Emissie
Standaard	Licht verkeer	5.939,0 / etmaal	NOx NH3	25,72 kg/j 1,47 kg/j
Standaard	Middelzwaar vrachtverkeer	589,0 / etmaal	NOx NH3	28,90 kg/j < 1 kg/j
Standaard	Zwaar vrachtverkeer	239,0 / etmaal	NOx NH3	17,59 kg/j < 1 kg/j



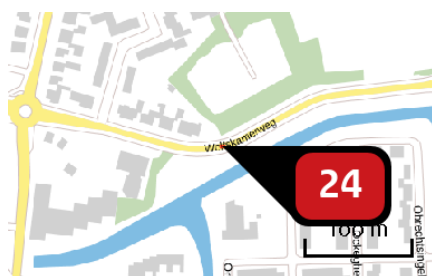
Naam 6171 - Wolfskamerweg
 Locatie (X,Y) 147720, 405983
 NOx 166,51 kg/j
 NH3 6,13 kg/j

Soort	Voertuig	Aantal voertuigen	Stof	Emissie
Standaard	Licht verkeer	4.972,0 / etmaal	NOx NH3	71,17 kg/j 4,06 kg/j
Standaard	Middelzwaar vrachtverkeer	380,0 / etmaal	NOx NH3	61,97 kg/j 1,48 kg/j
Standaard	Zwaar vrachtverkeer	137,0 / etmaal	NOx NH3	33,36 kg/j < 1 kg/j



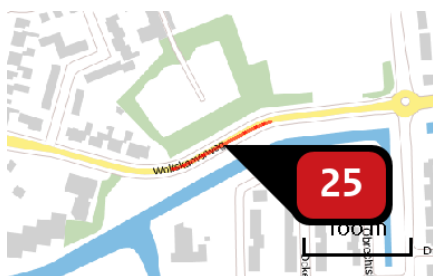
Naam 6249 - Wolfskamerweg
 Locatie (X,Y) 147811, 405965
 NOx 28,29 kg/j
 NH3 1,24 kg/j

Soort	Voertuig	Aantal voertuigen	Stof	Emissie
Standaard	Licht verkeer	4.972,0 / etmaal	NOx NH3	13,30 kg/j < 1 kg/j
Standaard	Middelzwaar vrachtverkeer	380,0 / etmaal	NOx NH3	8,98 kg/j < 1 kg/j
Standaard	Zwaar vrachtverkeer	137,0 / etmaal	NOx NH3	6,01 kg/j < 1 kg/j



Naam 6272 - Wolfskamerweg
 Locatie (X,Y) 147826, 405967
 NOx 1,65 kg/j
 NH3 < 1 kg/j

Soort	Voertuig	Aantal voertuigen	Stof	Emissie
Standaard	Licht verkeer	4.972,0 / etmaal	NOx NH3	< 1 kg/j < 1 kg/j
Standaard	Middelzwaar vrachtverkeer	380,0 / etmaal	NOx NH3	< 1 kg/j < 1 kg/j
Standaard	Zwaar vrachtverkeer	137,0 / etmaal	NOx NH3	< 1 kg/j < 1 kg/j



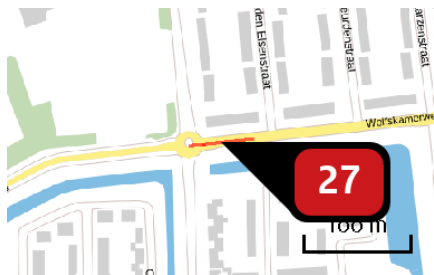
Naam 6288 - Wolfskamerweg
 Locatie (X,Y) 147875, 405990
 NOx 92,31 kg/j
 NH3 4,04 kg/j

Soort	Voertuig	Aantal voertuigen	Stof	Emissie
Standaard	Licht verkeer	4.972,0 / etmaal	NOx NH3	43,39 kg/j 2,67 kg/j
Standaard	Middelzwaar vrachtverkeer	380,0 / etmaal	NOx NH3	29,30 kg/j < 1 kg/j
Standaard	Zwaar vrachtverkeer	137,0 / etmaal	NOx NH3	19,62 kg/j < 1 kg/j



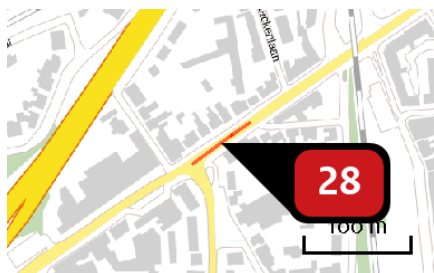
Naam 6348 - Wolfskamerweg
 Locatie (X,Y) 147984, 406020
 NOx 137,21 kg/j
 NH3 5,08 kg/j

Soort	Voertuig	Aantal voertuigen	Stof	Emissie
Standaard	Licht verkeer	4.972,0 / etmaal	NOx NH3	58,81 kg/j 3,36 kg/j
Standaard	Middelzwaar vrachtverkeer	380,0 / etmaal	NOx NH3	50,87 kg/j 1,23 kg/j
Standaard	Zwaar vrachtverkeer	137,0 / etmaal	NOx NH3	27,54 kg/j < 1 kg/j



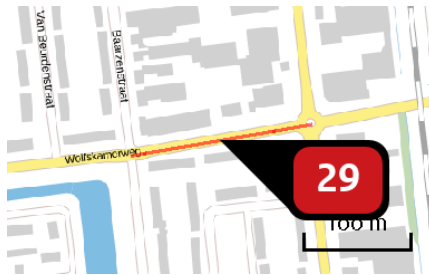
Naam 6465 - Wolfskamerweg
 Locatie (X,Y) 148075, 406030
 NOx 98,71 kg/j
 NH₃ 3,84 kg/j

Soort	Voertuig	Aantal voertuigen	Stof	Emissie
Standaard	Licht verkeer	8.726,0 / etmaal	NOx NH ₃	47,55 kg/j 2,72 kg/j
Standaard	Middelzwaar vrachtverkeer	526,0 / etmaal	NOx NH ₃	32,29 kg/j < 1 kg/j
Standaard	Zwaar vrachtverkeer	204,0 / etmaal	NOx NH ₃	18,88 kg/j < 1 kg/j



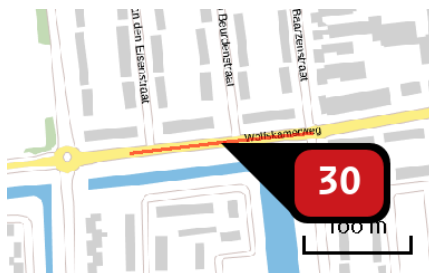
Naam 6611 - Helvoirtseweg
 Locatie (X,Y) 148259, 407586
 NOx 88,27 kg/j
 NH₃ 3,58 kg/j

Soort	Voertuig	Aantal voertuigen	Stof	Emissie
Standaard	Licht verkeer	6.088,0 / etmaal	NOx NH ₃	33,77 kg/j 2,08 kg/j
Standaard	Middelzwaar vrachtverkeer	624,0 / etmaal	NOx NH ₃	30,57 kg/j 1,02 kg/j
Standaard	Zwaar vrachtverkeer	263,0 / etmaal	NOx NH ₃	23,93 kg/j < 1 kg/j



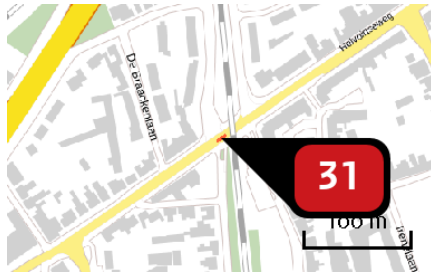
Naam **6667 - Wolfskamerweg**
 Locatie (X,Y) **148356, 406066**
 NOx **283,88 kg/j**
 NH₃ **11,02 kg/j**

Soort	Voertuig	Aantal voertuigen	Stof	Emissie
Standaard	Licht verkeer	8.741,0 / etmaal	NOx NH ₃	136,97 kg/j 7,83 kg/j
Standaard	Middelzwaar vrachtverkeer	523,0 / etmaal	NOx NH ₃	92,85 kg/j 2,23 kg/j
Standaard	Zwaar vrachtverkeer	203,0 / etmaal	NOx NH ₃	54,07 kg/j < 1 kg/j



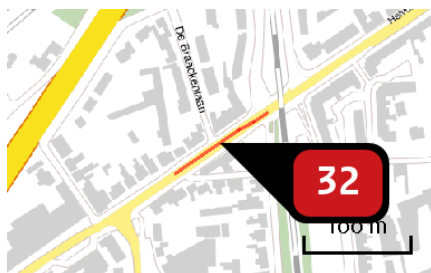
Naam **6668 - Wolfskamerweg**
 Locatie (X,Y) **148190, 406043**
 NOx **241,11 kg/j**
 NH₃ **10,95 kg/j**

Soort	Voertuig	Aantal voertuigen	Stof	Emissie
Standaard	Licht verkeer	8.726,0 / etmaal	NOx NH ₃	125,84 kg/j 7,75 kg/j
Standaard	Middelzwaar vrachtverkeer	526,0 / etmaal	NOx NH ₃	67,01 kg/j 2,24 kg/j
Standaard	Zwaar vrachtverkeer	204,0 / etmaal	NOx NH ₃	48,26 kg/j < 1 kg/j



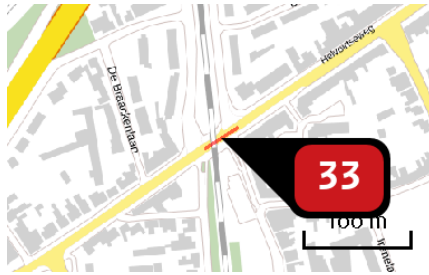
Naam 6755 - Helvoirtseweg
 Locatie (X,Y) 148373, 407664
 NOx 10,36 kg/j
 NH3 < 1 kg/j

Soort	Voertuig	Aantal voertuigen	Stof	Emissie
Standaard	Licht verkeer	6.088,0 / etmaal	NOx NH3	3,96 kg/j < 1 kg/j
Standaard	Middelzwaar vrachtverkeer	624,0 / etmaal	NOx NH3	3,59 kg/j < 1 kg/j
Standaard	Zwaar vrachtverkeer	263,0 / etmaal	NOx NH3	2,81 kg/j < 1 kg/j



Naam 6756 - Helvoirtseweg
 Locatie (X,Y) 148326, 407633
 NOx 138,84 kg/j
 NH3 5,63 kg/j

Soort	Voertuig	Aantal voertuigen	Stof	Emissie
Standaard	Licht verkeer	6.088,0 / etmaal	NOx NH3	53,11 kg/j 3,27 kg/j
Standaard	Middelzwaar vrachtverkeer	624,0 / etmaal	NOx NH3	48,09 kg/j 1,60 kg/j
Standaard	Zwaar vrachtverkeer	263,0 / etmaal	NOx NH3	37,64 kg/j < 1 kg/j



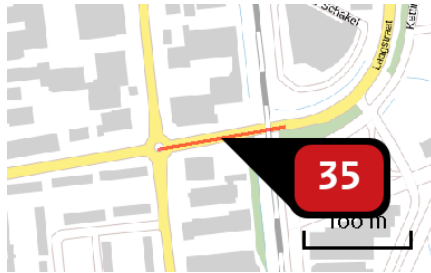
Naam 6771 - Helvoirtseweg
 Locatie (X,Y) 148390, 407675
 NOx 46,70 kg/j
 NH3 1,89 kg/j

Soort	Voertuig	Aantal voertuigen	Stof	Emissie
Standaard	Licht verkeer	6.088,0 / etmaal	NOx NH3	17,86 kg/j 1,10 kg/j
Standaard	Middelzwaar vrachtverkeer	624,0 / etmaal	NOx NH3	16,17 kg/j < 1 kg/j
Standaard	Zwaar vrachtverkeer	263,0 / etmaal	NOx NH3	12,66 kg/j < 1 kg/j



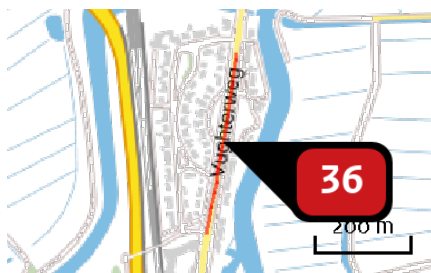
Naam 6788 - Helvoirtseweg
 Locatie (X,Y) 148478, 407733
 NOx 239,69 kg/j
 NH3 9,88 kg/j

Soort	Voertuig	Aantal voertuigen	Stof	Emissie
Standaard	Licht verkeer	6.601,0 / etmaal	NOx NH3	96,30 kg/j 5,93 kg/j
Standaard	Middelzwaar vrachtverkeer	628,0 / etmaal	NOx NH3	80,93 kg/j 2,70 kg/j
Standaard	Zwaar vrachtverkeer	261,0 / etmaal	NOx NH3	62,46 kg/j 1,24 kg/j



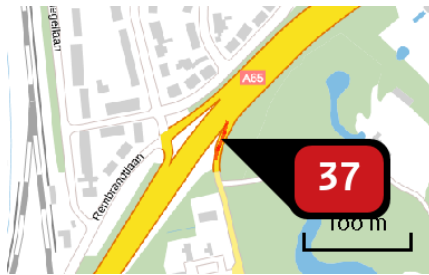
Naam 6835 - Wolfskamerweg
 Locatie (X,Y) 148499, 406090
 NOx 205,21 kg/j
 NH3 8,82 kg/j

Soort	Voertuig	Aantal voertuigen	Stof	Emissie
Standaard	Licht verkeer	11.265,0 / etmaal	NOx NH3	122,66 kg/j 7,01 kg/j
Standaard	Middelzwaar vrachtverkeer	437,0 / etmaal	NOx NH3	53,86 kg/j 1,30 kg/j
Standaard	Zwaar vrachtverkeer	155,0 / etmaal	NOx NH3	28,68 kg/j < 1 kg/j



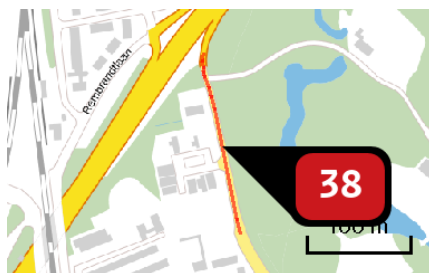
Naam 6915 - Vughterweg
 Locatie (X,Y) 148524, 410089
 NOx 641,34 kg/j
 NH3 24,49 kg/j

Soort	Voertuig	Aantal voertuigen	Stof	Emissie
Standaard	Licht verkeer	9.250,0 / etmaal	NOx NH3	337,85 kg/j 18,48 kg/j
Standaard	Middelzwaar vrachtverkeer	529,0 / etmaal	NOx NH3	245,28 kg/j 5,03 kg/j
Standaard	Zwaar vrachtverkeer	92,0 / etmaal	NOx NH3	58,20 kg/j < 1 kg/j



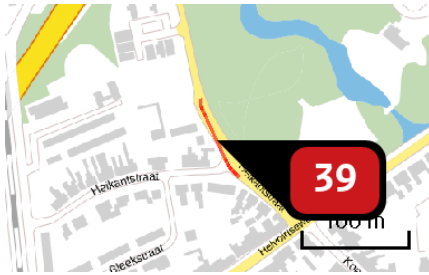
Naam 6932 - A65 - VUGHT
 Locatie (X,Y) 148508, 408148
 NOx 9,03 kg/j
 NH3 < 1 kg/j

Soort	Voertuig	Aantal voertuigen	Stof	Emissie
Standaard	Licht verkeer	1.968,0 / etmaal	NOx NH3	5,83 kg/j < 1 kg/j
Standaard	Middelzwaar vrachtverkeer	50,0 / etmaal	NOx NH3	1,31 kg/j < 1 kg/j
Standaard	Zwaar vrachtverkeer	39,0 / etmaal	NOx NH3	1,90 kg/j < 1 kg/j



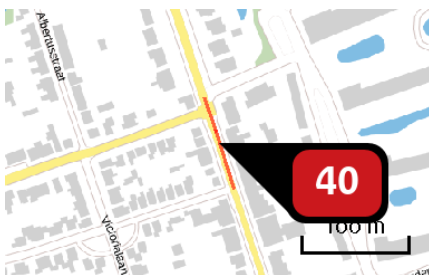
Naam 6977 - Olmenlaan
 Locatie (X,Y) 148521, 408042
 NOx 45,58 kg/j
 NH3 2,22 kg/j

Soort	Voertuig	Aantal voertuigen	Stof	Emissie
Standaard	Licht verkeer	1.968,0 / etmaal	NOx NH3	29,42 kg/j 1,81 kg/j
Standaard	Middelzwaar vrachtverkeer	50,0 / etmaal	NOx NH3	6,60 kg/j < 1 kg/j
Standaard	Zwaar vrachtverkeer	39,0 / etmaal	NOx NH3	9,56 kg/j < 1 kg/j



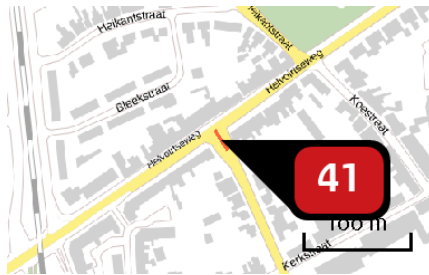
Naam **6978 - Olmenlaan**
 Locatie (X,Y) **148554, 407922**
 NOx **20,96 kg/j**
 NH3 **1,02 kg/j**

Soort	Voertuig	Aantal voertuigen	Stof	Emissie
Standaard	Licht verkeer	1.968,0 / etmaal	NOx NH3	13,52 kg/j < 1 kg/j
Standaard	Middelzwaar vrachtverkeer	50,0 / etmaal	NOx NH3	3,04 kg/j < 1 kg/j
Standaard	Zwaar vrachtverkeer	39,0 / etmaal	NOx NH3	4,40 kg/j < 1 kg/j



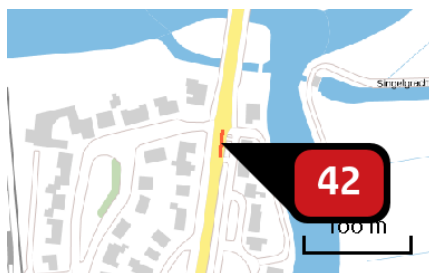
Naam **6979 - Taalstraat**
 Locatie (X,Y) **148548, 408772**
 NOx **127,20 kg/j**
 NH3 **4,37 kg/j**

Soort	Voertuig	Aantal voertuigen	Stof	Emissie
Standaard	Licht verkeer	6.522,0 / etmaal	NOx NH3	56,40 kg/j 3,04 kg/j
Standaard	Middelzwaar vrachtverkeer	477,0 / etmaal	NOx NH3	54,21 kg/j 1,06 kg/j
Standaard	Zwaar vrachtverkeer	110,0 / etmaal	NOx NH3	16,58 kg/j < 1 kg/j



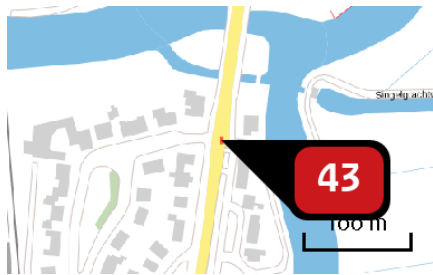
Naam **6988 - Kapellaan**
 Locatie (X,Y) **148552, 407771**
 NOx **10,24 kg/j**
 NH₃ **< 1 kg/j**

Soort	Voertuig	Aantal voertuigen	Stof	Emissie
Standaard	Licht verkeer	2.932,0 / etmaal	NOx NH ₃	5,42 kg/j < 1 kg/j
Standaard	Middelzwaar vrachtverkeer	173,0 / etmaal	NOx NH ₃	3,53 kg/j < 1 kg/j
Standaard	Zwaar vrachtverkeer	41,0 / etmaal	NOx NH ₃	1,28 kg/j < 1 kg/j



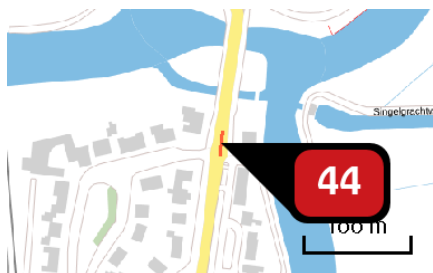
Naam **7003 - Vughterweg**
 Locatie (X,Y) **148553, 410284**
 NOx **29,54 kg/j**
 NH₃ **1,45 kg/j**

Soort	Voertuig	Aantal voertuigen	Stof	Emissie
Standaard	Licht verkeer	9.250,0 / etmaal	NOx NH ₃	17,71 kg/j 1,09 kg/j
Standaard	Middelzwaar vrachtverkeer	529,0 / etmaal	NOx NH ₃	8,95 kg/j < 1 kg/j
Standaard	Zwaar vrachtverkeer	92,0 / etmaal	NOx NH ₃	2,89 kg/j < 1 kg/j



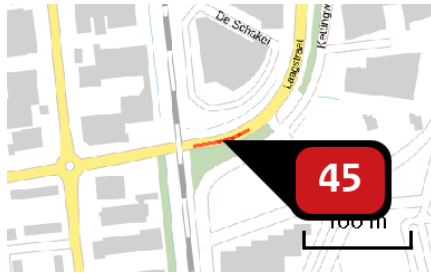
Naam 7007 - Vughterweg
 Locatie (X,Y) 148554, 410298
 NOx 5,57 kg/j
 NH3 < 1 kg/j

Soort	Voertuig	Aantal voertuigen	Stof	Emissie
Standaard	Licht verkeer	9.338,0 / etmaal	NOx NH3	3,35 kg/j < 1 kg/j
Standaard	Middelzwaar vrachtverkeer	529,0 / etmaal	NOx NH3	1,68 kg/j < 1 kg/j
Standaard	Zwaar vrachtverkeer	92,0 / etmaal	NOx NH3	< 1 kg/j < 1 kg/j



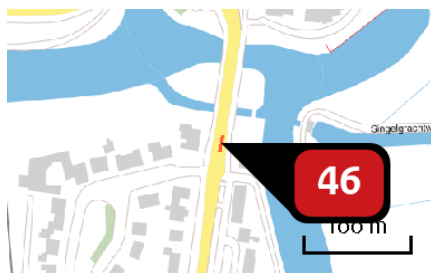
Naam 7008 - VUGHTERBRUG
 Locatie (X,Y) 148556, 410310
 NOx 27,98 kg/j
 NH3 1,38 kg/j

Soort	Voertuig	Aantal voertuigen	Stof	Emissie
Standaard	Licht verkeer	9.668,0 / etmaal	NOx NH3	17,02 kg/j 1,05 kg/j
Standaard	Middelzwaar vrachtverkeer	532,0 / etmaal	NOx NH3	8,27 kg/j < 1 kg/j
Standaard	Zwaar vrachtverkeer	93,0 / etmaal	NOx NH3	2,69 kg/j < 1 kg/j



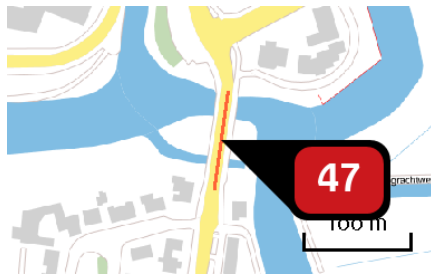
Naam 7013 - Laagstraat
 Locatie (X,Y) 148583, 406105
 NOx 79,04 kg/j
 NH3 3,91 kg/j

Soort	Voertuig	Aantal voertuigen	Stof	Emissie
Standaard	Licht verkeer	11.265,0 / etmaal	NOx NH3	50,39 kg/j 3,11 kg/j
Standaard	Middelzwaar vrachtverkeer	437,0 / etmaal	NOx NH3	17,27 kg/j < 1 kg/j
Standaard	Zwaar vrachtverkeer	155,0 / etmaal	NOx NH3	11,37 kg/j < 1 kg/j



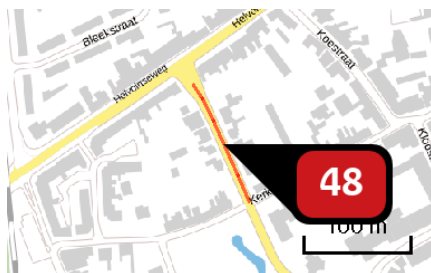
Naam 7025 - VUGHTERBRUG
 Locatie (X,Y) 148558, 410327
 NOx 17,24 kg/j
 NH3 < 1 kg/j

Soort	Voertuig	Aantal voertuigen	Stof	Emissie
Standaard	Licht verkeer	9.668,0 / etmaal	NOx NH3	10,49 kg/j < 1 kg/j
Standaard	Middelzwaar vrachtverkeer	532,0 / etmaal	NOx NH3	5,10 kg/j < 1 kg/j
Standaard	Zwaar vrachtverkeer	93,0 / etmaal	NOx NH3	1,65 kg/j < 1 kg/j



Naam **7026 - VUGHTERBRUG**
 Locatie (X,Y) **148565, 410377**
 NOx **121,60 kg/j**
 NH₃ **5,99 kg/j**

Soort	Voertuig	Aantal voertuigen	Stof	Emissie
Standaard	Licht verkeer	9.668,0 / etmaal	NOx NH ₃	73,97 kg/j 4,56 kg/j
Standaard	Middelzwaar vrachtverkeer	532,0 / etmaal	NOx NH ₃	35,96 kg/j 1,20 kg/j
Standaard	Zwaar vrachtverkeer	93,0 / etmaal	NOx NH ₃	11,67 kg/j < 1 kg/j



Naam **7040 - Kapellaan**
 Locatie (X,Y) **148586, 407706**
 NOx **52,98 kg/j**
 NH₃ **2,53 kg/j**

Soort	Voertuig	Aantal voertuigen	Stof	Emissie
Standaard	Licht verkeer	2.932,0 / etmaal	NOx NH ₃	30,26 kg/j 1,86 kg/j
Standaard	Middelzwaar vrachtverkeer	173,0 / etmaal	NOx NH ₃	15,77 kg/j < 1 kg/j
Standaard	Zwaar vrachtverkeer	41,0 / etmaal	NOx NH ₃	6,94 kg/j < 1 kg/j



Naam 7049 - Heikantstraat
 Locatie (X,Y) 148581, 407884
 NOx 4,40 kg/j
 NH3 < 1 kg/j

Soort	Voertuig	Aantal voertuigen	Stof	Emissie
Standaard	Licht verkeer	1.968,0 / etmaal	NOx NH3	2,84 kg/j < 1 kg/j
Standaard	Middelzwaar vrachtverkeer	50,0 / etmaal	NOx NH3	< 1 kg/j < 1 kg/j
Standaard	Zwaar vrachtverkeer	39,0 / etmaal	NOx NH3	< 1 kg/j < 1 kg/j



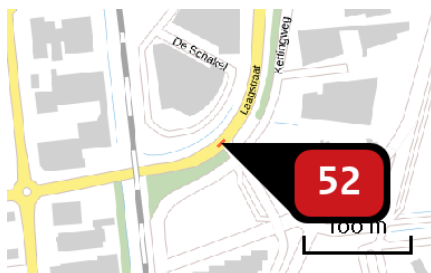
Naam 7061 - Heikantstraat
 Locatie (X,Y) 148612, 407860
 NOx 15,76 kg/j
 NH3 < 1 kg/j

Soort	Voertuig	Aantal voertuigen	Stof	Emissie
Standaard	Licht verkeer	1.968,0 / etmaal	NOx NH3	10,17 kg/j < 1 kg/j
Standaard	Middelzwaar vrachtverkeer	50,0 / etmaal	NOx NH3	2,28 kg/j < 1 kg/j
Standaard	Zwaar vrachtverkeer	39,0 / etmaal	NOx NH3	3,31 kg/j < 1 kg/j



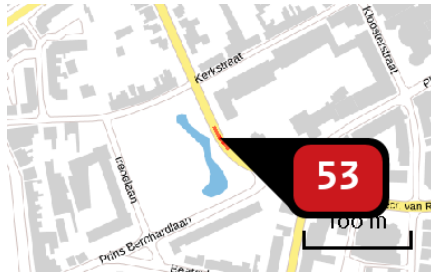
Naam **7077 - Laagstraat**
 Locatie (X,Y) **148613, 406120**
 NOx **24,91 kg/j**
 NH3 **1,23 kg/j**

Soort	Voertuig	Aantal voertuigen	Stof	Emissie
Standaard	Licht verkeer	11.265,0 / etmaal	NOx NH3	15,88 kg/j < 1 kg/j
Standaard	Middelzwaar vrachtverkeer	437,0 / etmaal	NOx NH3	5,44 kg/j < 1 kg/j
Standaard	Zwaar vrachtverkeer	155,0 / etmaal	NOx NH3	3,58 kg/j < 1 kg/j



Naam **7092 - Laagstraat**
 Locatie (X,Y) **148623, 406127**
 NOx **8,94 kg/j**
 NH3 **< 1 kg/j**

Soort	Voertuig	Aantal voertuigen	Stof	Emissie
Standaard	Licht verkeer	11.265,0 / etmaal	NOx NH3	5,70 kg/j < 1 kg/j
Standaard	Middelzwaar vrachtverkeer	437,0 / etmaal	NOx NH3	1,95 kg/j < 1 kg/j
Standaard	Zwaar vrachtverkeer	155,0 / etmaal	NOx NH3	1,29 kg/j < 1 kg/j



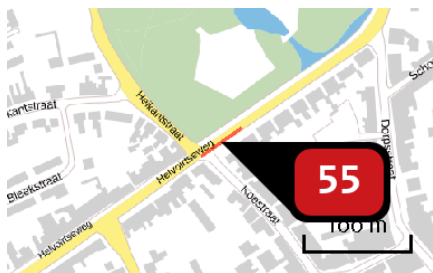
Naam 7100 - Kapellaan
 Locatie (X,Y) 148634, 407599
 NOx 6,48 kg/j
 NH3 < 1 kg/j

Soort	Voertuig	Aantal voertuigen	Stof	Emissie
Standaard	Licht verkeer	1.873,0 / etmaal	NOx NH3	3,60 kg/j < 1 kg/j
Standaard	Middelzwaar vrachtverkeer	114,0 / etmaal	NOx NH3	1,94 kg/j < 1 kg/j
Standaard	Zwaar vrachtverkeer	30,0 / etmaal	NOx NH3	< 1 kg/j < 1 kg/j



Naam 7101 - Kapellaan
 Locatie (X,Y) 148619, 407631
 NOx 13,86 kg/j
 NH3 < 1 kg/j

Soort	Voertuig	Aantal voertuigen	Stof	Emissie
Standaard	Licht verkeer	1.873,0 / etmaal	NOx NH3	7,70 kg/j < 1 kg/j
Standaard	Middelzwaar vrachtverkeer	114,0 / etmaal	NOx NH3	4,14 kg/j < 1 kg/j
Standaard	Zwaar vrachtverkeer	30,0 / etmaal	NOx NH3	2,02 kg/j < 1 kg/j



Naam 7102 - Helvoirtseweg
 Locatie (X,Y) 148654, 407854
 NOx 52,55 kg/j
 NH3 2,22 kg/j

Soort	Voertuig	Aantal voertuigen	Stof	Emissie
Standaard	Licht verkeer	6.052,0 / etmaal	NOx NH3	22,42 kg/j 1,38 kg/j
Standaard	Middelzwaar vrachtverkeer	549,0 / etmaal	NOx NH3	17,97 kg/j < 1 kg/j
Standaard	Zwaar vrachtverkeer	200,0 / etmaal	NOx NH3	12,16 kg/j < 1 kg/j



Naam 7107 - Helvoirtseweg
 Locatie (X,Y) 148734, 407909
 NOx 183,88 kg/j
 NH3 7,78 kg/j

Soort	Voertuig	Aantal voertuigen	Stof	Emissie
Standaard	Licht verkeer	6.052,0 / etmaal	NOx NH3	78,47 kg/j 4,83 kg/j
Standaard	Middelzwaar vrachtverkeer	549,0 / etmaal	NOx NH3	62,88 kg/j 2,10 kg/j
Standaard	Zwaar vrachtverkeer	200,0 / etmaal	NOx NH3	42,54 kg/j < 1 kg/j



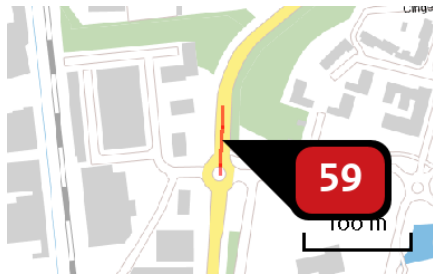
Naam **7110 - Laagstraat**
 Locatie (X,Y) **148642, 406151**
 NOx **83,28 kg/j**
 NH₃ **4,12 kg/j**

Soort	Voertuig	Aantal voertuigen	Stof	Emissie
Standaard	Licht verkeer	11.265,0 / etmaal	NOx NH ₃	53,10 kg/j 3,27 kg/j
Standaard	Middelzwaar vrachtverkeer	437,0 / etmaal	NOx NH ₃	18,20 kg/j < 1 kg/j
Standaard	Zwaar vrachtverkeer	155,0 / etmaal	NOx NH ₃	11,99 kg/j < 1 kg/j



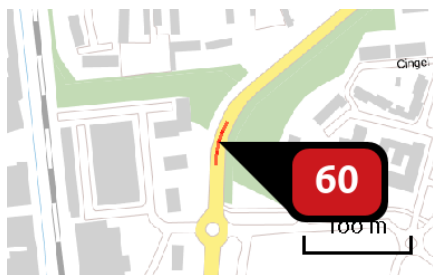
Naam **7114 - Kapellaan**
 Locatie (X,Y) **148657, 407576**
 NOx **13,00 kg/j**
 NH₃ **< 1 kg/j**

Soort	Voertuig	Aantal voertuigen	Stof	Emissie
Standaard	Licht verkeer	1.873,0 / etmaal	NOx NH ₃	7,22 kg/j < 1 kg/j
Standaard	Middelzwaar vrachtverkeer	114,0 / etmaal	NOx NH ₃	3,88 kg/j < 1 kg/j
Standaard	Zwaar vrachtverkeer	30,0 / etmaal	NOx NH ₃	1,90 kg/j < 1 kg/j



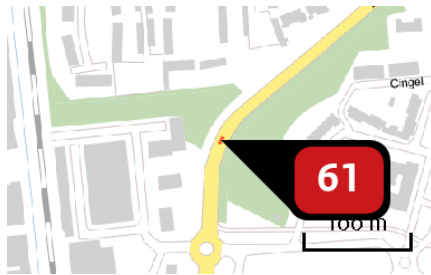
Naam 7154 - Laagstraat
 Locatie (X,Y) 148667, 406370
 NOx 148,14 kg/j
 NH3 6,21 kg/j

Soort	Voertuig	Aantal voertuigen	Stof	Emissie
Standaard	Licht verkeer	14.660,0 / etmaal	NOx NH3	83,40 kg/j 4,77 kg/j
Standaard	Middelzwaar vrachtverkeer	711,0 / etmaal	NOx NH3	45,70 kg/j 1,10 kg/j
Standaard	Zwaar vrachtverkeer	197,0 / etmaal	NOx NH3	19,04 kg/j < 1 kg/j



Naam 7159 - Laagstraat
 Locatie (X,Y) 148670, 406421
 NOx 78,79 kg/j
 NH3 3,84 kg/j

Soort	Voertuig	Aantal voertuigen	Stof	Emissie
Standaard	Licht verkeer	14.660,0 / etmaal	NOx NH3	47,78 kg/j 2,94 kg/j
Standaard	Middelzwaar vrachtverkeer	711,0 / etmaal	NOx NH3	20,47 kg/j < 1 kg/j
Standaard	Zwaar vrachtverkeer	197,0 / etmaal	NOx NH3	10,53 kg/j < 1 kg/j



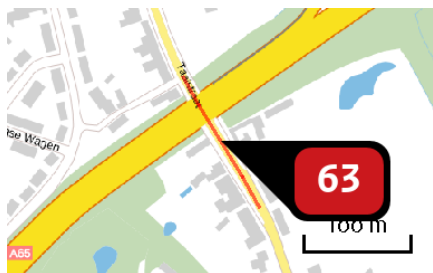
Naam **7173 - Laagstraat**
 Locatie (X,Y) **148678, 406440**
 NOx **11,20 kg/j**
 NH₃ **< 1 kg/j**

Soort	Voertuig	Aantal voertuigen	Stof	Emissie
Standaard	Licht verkeer	14.660,0 / etmaal	NOx NH ₃	6,79 kg/j < 1 kg/j
Standaard	Middelzwaar vrachtverkeer	711,0 / etmaal	NOx NH ₃	2,91 kg/j < 1 kg/j
Standaard	Zwaar vrachtverkeer	197,0 / etmaal	NOx NH ₃	1,50 kg/j < 1 kg/j



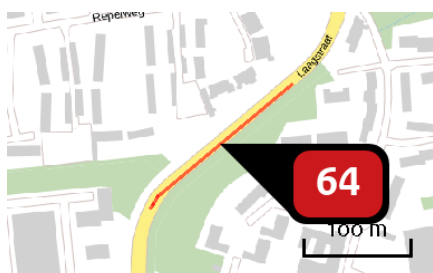
Naam **7178 - Kapellaan**
 Locatie (X,Y) **148698, 407561**
 NOx **7,92 kg/j**
 NH₃ **< 1 kg/j**

Soort	Voertuig	Aantal voertuigen	Stof	Emissie
Standaard	Licht verkeer	1.336,0 / etmaal	NOx NH ₃	4,50 kg/j < 1 kg/j
Standaard	Middelzwaar vrachtverkeer	78,0 / etmaal	NOx NH ₃	2,32 kg/j < 1 kg/j
Standaard	Zwaar vrachtverkeer	20,0 / etmaal	NOx NH ₃	1,10 kg/j < 1 kg/j



Naam 7188 - Taalstraat
 Locatie (X,Y) 148725, 408310
 NOx 192,52 kg/j
 NH3 8,83 kg/j

Soort	Voertuig	Aantal voertuigen	Stof	Emissie
Standaard	Licht verkeer	8.274,0 / etmaal	NOx NH3	99,75 kg/j 6,15 kg/j
Standaard	Middelzwaar vrachtverkeer	585,0 / etmaal	NOx NH3	62,30 kg/j 2,08 kg/j
Standaard	Zwaar vrachtverkeer	154,0 / etmaal	NOx NH3	30,46 kg/j < 1 kg/j



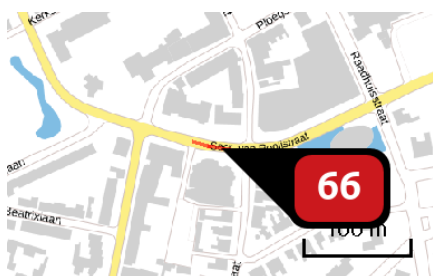
Naam 7193 - Laagstraat
 Locatie (X,Y) 148744, 406502
 NOx 359,81 kg/j
 NH3 17,52 kg/j

Soort	Voertuig	Aantal voertuigen	Stof	Emissie
Standaard	Licht verkeer	14.660,0 / etmaal	NOx NH3	218,22 kg/j 13,45 kg/j
Standaard	Middelzwaar vrachtverkeer	711,0 / etmaal	NOx NH3	93,49 kg/j 3,12 kg/j
Standaard	Zwaar vrachtverkeer	197,0 / etmaal	NOx NH3	48,11 kg/j < 1 kg/j



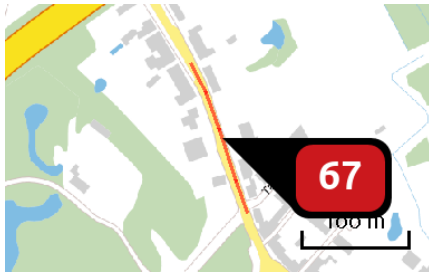
Naam 7220 - Secr. van Rooijstraat
 Locatie (X,Y) 148741, 407549
 NOx 9,65 kg/j
 NH3 < 1 kg/j

Soort	Voertuig	Aantal voertuigen	Stof	Emissie
Standaard	Licht verkeer	972,0 / etmaal	NOx NH3	4,08 kg/j < 1 kg/j
Standaard	Middelzwaar vrachtverkeer	113,0 / etmaal	NOx NH3	4,19 kg/j < 1 kg/j
Standaard	Zwaar vrachtverkeer	20,0 / etmaal	NOx NH3	1,38 kg/j < 1 kg/j



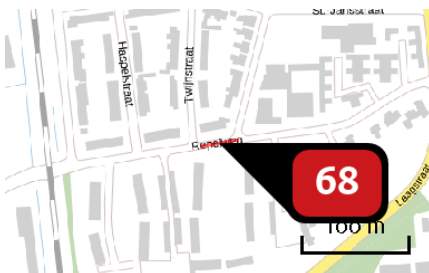
Naam 7252 - Secr. van Rooijstraat
 Locatie (X,Y) 148791, 407536
 NOx 10,48 kg/j
 NH3 < 1 kg/j

Soort	Voertuig	Aantal voertuigen	Stof	Emissie
Standaard	Licht verkeer	972,0 / etmaal	NOx NH3	4,43 kg/j < 1 kg/j
Standaard	Middelzwaar vrachtverkeer	113,0 / etmaal	NOx NH3	4,55 kg/j < 1 kg/j
Standaard	Zwaar vrachtverkeer	20,0 / etmaal	NOx NH3	1,50 kg/j < 1 kg/j



Naam 7264 - Taalstraat
 Locatie (X,Y) 148790, 408179
 NOx 207,51 kg/j
 NH3 9,51 kg/j

Soort	Voertuig	Aantal voertuigen	Stof	Emissie
Standaard	Licht verkeer	8.542,0 / etmaal	NOx NH3	107,42 kg/j 6,62 kg/j
Standaard	Middelzwaar vrachtverkeer	602,0 / etmaal	NOx NH3	66,87 kg/j 2,23 kg/j
Standaard	Zwaar vrachtverkeer	161,0 / etmaal	NOx NH3	33,21 kg/j < 1 kg/j



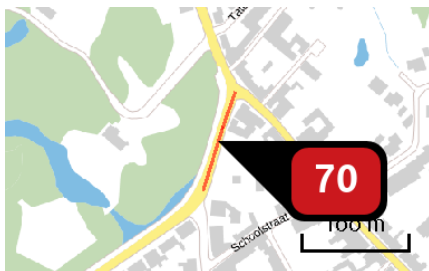
Naam 7275 - Repelweg
 Locatie (X,Y) 148651, 406622
 NOx 15,43 kg/j
 NH3 < 1 kg/j

Soort	Voertuig	Aantal voertuigen	Stof	Emissie
Standaard	Licht verkeer	1.905,0 / etmaal	NOx NH3	5,52 kg/j < 1 kg/j
Standaard	Middelzwaar vrachtverkeer	246,0 / etmaal	NOx NH3	6,30 kg/j < 1 kg/j
Standaard	Zwaar vrachtverkeer	76,0 / etmaal	NOx NH3	3,61 kg/j < 1 kg/j



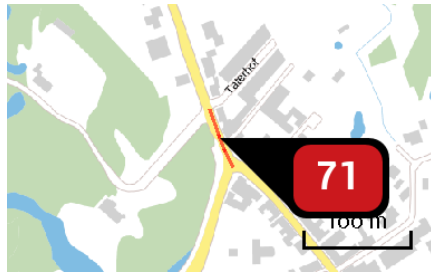
Naam 7283 - Helvoirtseweg
 Locatie (X,Y) 148800, 407962
 NOx 21,43 kg/j
 NH3 < 1 kg/j

Soort	Voertuig	Aantal voertuigen	Stof	Emissie
Standaard	Licht verkeer	6.097,0 / etmaal	NOx NH3	9,18 kg/j < 1 kg/j
Standaard	Middelzwaar vrachtverkeer	549,0 / etmaal	NOx NH3	7,31 kg/j < 1 kg/j
Standaard	Zwaar vrachtverkeer	200,0 / etmaal	NOx NH3	4,94 kg/j < 1 kg/j



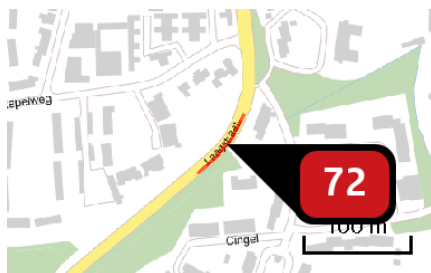
Naam 7294 - Helvoirtseweg
 Locatie (X,Y) 148818, 408014
 NOx 88,34 kg/j
 NH3 4,02 kg/j

Soort	Voertuig	Aantal voertuigen	Stof	Emissie
Standaard	Licht verkeer	5.747,0 / etmaal	NOx NH3	46,27 kg/j 2,85 kg/j
Standaard	Middelzwaar vrachtverkeer	350,0 / etmaal	NOx NH3	24,89 kg/j < 1 kg/j
Standaard	Zwaar vrachtverkeer	130,0 / etmaal	NOx NH3	17,17 kg/j < 1 kg/j



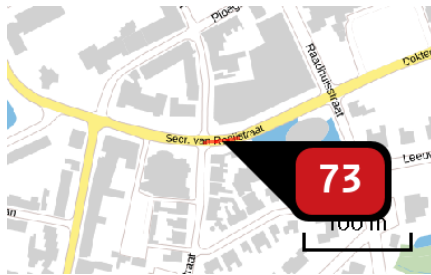
Naam 7297 - Taalstraat
 Locatie (X,Y) 148823, 408085
 NOx 77,31 kg/j
 NH3 3,54 kg/j

Soort	Voertuig	Aantal voertuigen	Stof	Emissie
Standaard	Licht verkeer	8.542,0 / etmaal	NOx NH3	40,02 kg/j 2,47 kg/j
Standaard	Middelzwaar vrachtverkeer	602,0 / etmaal	NOx NH3	24,92 kg/j < 1 kg/j
Standaard	Zwaar vrachtverkeer	161,0 / etmaal	NOx NH3	12,38 kg/j < 1 kg/j



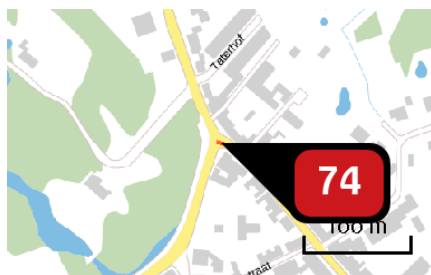
Naam 7302 - Laagstraat
 Locatie (X,Y) 148836, 406582
 NOx 141,42 kg/j
 NH3 6,89 kg/j

Soort	Voertuig	Aantal voertuigen	Stof	Emissie
Standaard	Licht verkeer	14.660,0 / etmaal	NOx NH3	85,77 kg/j 5,28 kg/j
Standaard	Middelzwaar vrachtverkeer	711,0 / etmaal	NOx NH3	36,75 kg/j 1,23 kg/j
Standaard	Zwaar vrachtverkeer	197,0 / etmaal	NOx NH3	18,91 kg/j < 1 kg/j



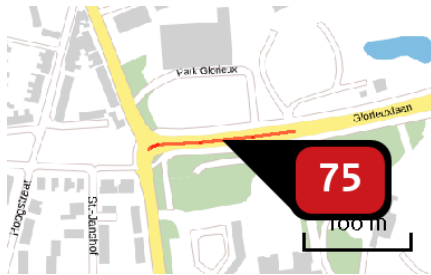
Naam **7305 - Secr. van Rooijstraat**
 Locatie (X,Y) **148833, 407535**
 NOx **9,55 kg/j**
 NH3 **< 1 kg/j**

Soort	Voertuig	Aantal voertuigen	Stof	Emissie
Standaard	Licht verkeer	2.042,0 / etmaal	NOx NH3	5,60 kg/j < 1 kg/j
Standaard	Middelzwaar vrachtverkeer	120,0 / etmaal	NOx NH3	2,91 kg/j < 1 kg/j
Standaard	Zwaar vrachtverkeer	23,0 / etmaal	NOx NH3	1,04 kg/j < 1 kg/j



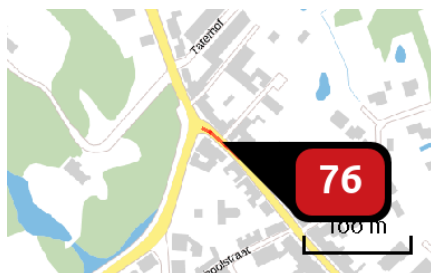
Naam **7308 - Taalstraat**
 Locatie (X,Y) **148838, 408058**
 NOx **4,39 kg/j**
 NH3 **< 1 kg/j**

Soort	Voertuig	Aantal voertuigen	Stof	Emissie
Standaard	Licht verkeer	3.197,0 / etmaal	NOx NH3	2,03 kg/j < 1 kg/j
Standaard	Middelzwaar vrachtverkeer	291,0 / etmaal	NOx NH3	1,75 kg/j < 1 kg/j
Standaard	Zwaar vrachtverkeer	58,0 / etmaal	NOx NH3	< 1 kg/j < 1 kg/j



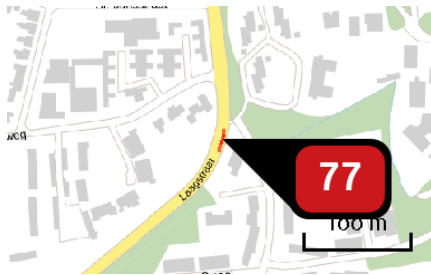
Naam 7317 - Glorieuxlaan
 Locatie (X,Y) 148904, 406890
 NOx 294,74 kg/j
 NH₃ 14,20 kg/j

Soort	Voertuig	Aantal voertuigen	Stof	Emissie
Standaard	Licht verkeer	15.150,0 / etmaal	NOx NH ₃	176,74 kg/j 10,87 kg/j
Standaard	Middelzwaar vrachtverkeer	728,0 / etmaal	NOx NH ₃	75,65 kg/j 2,50 kg/j
Standaard	Zwaar vrachtverkeer	221,0 / etmaal	NOx NH ₃	42,34 kg/j < 1 kg/j



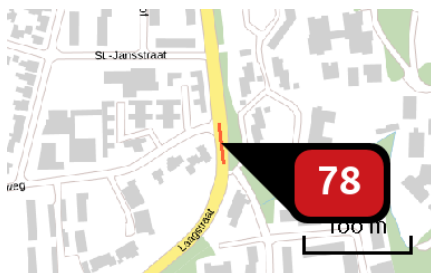
Naam 7327 - Taalstraat
 Locatie (X,Y) 148858, 408045
 NOx 24,29 kg/j
 NH₃ 1,09 kg/j

Soort	Voertuig	Aantal voertuigen	Stof	Emissie
Standaard	Licht verkeer	3.197,0 / etmaal	NOx NH ₃	11,56 kg/j < 1 kg/j
Standaard	Middelzwaar vrachtverkeer	291,0 / etmaal	NOx NH ₃	9,29 kg/j < 1 kg/j
Standaard	Zwaar vrachtverkeer	58,0 / etmaal	NOx NH ₃	3,44 kg/j < 1 kg/j



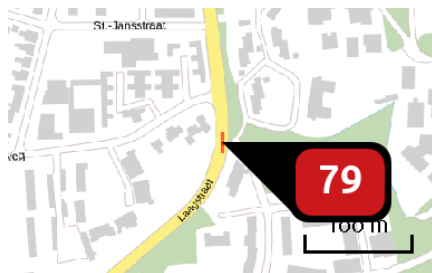
Naam **7336 - Laagstraat**
 Locatie (X,Y) **148856, 406620**
 NOx **40,80 kg/j**
 NH3 **1,99 kg/j**

Soort	Voertuig	Aantal voertuigen	Stof	Emissie
Standaard	Licht verkeer	14.660,0 / etmaal	NOx NH3	24,74 kg/j 1,52 kg/j
Standaard	Middelzwaar vrachtverkeer	711,0 / etmaal	NOx NH3	10,60 kg/j < 1 kg/j
Standaard	Zwaar vrachtverkeer	197,0 / etmaal	NOx NH3	5,45 kg/j < 1 kg/j



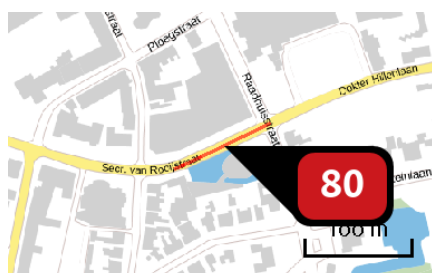
Naam **7344 - Laagstraat**
 Locatie (X,Y) **148856, 406664**
 NOx **74,39 kg/j**
 NH3 **3,62 kg/j**

Soort	Voertuig	Aantal voertuigen	Stof	Emissie
Standaard	Licht verkeer	14.660,0 / etmaal	NOx NH3	45,12 kg/j 2,78 kg/j
Standaard	Middelzwaar vrachtverkeer	711,0 / etmaal	NOx NH3	19,33 kg/j < 1 kg/j
Standaard	Zwaar vrachtverkeer	197,0 / etmaal	NOx NH3	9,95 kg/j < 1 kg/j



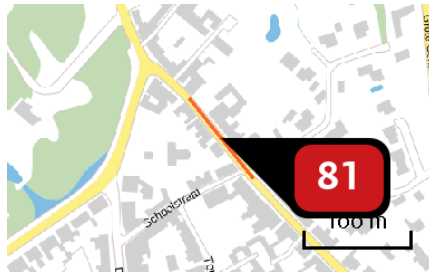
Naam 7346 - Laagstraat
 Locatie (X,Y) 148858, 406638
 NOx 34,78 kg/j
 NH3 1,69 kg/j

Soort	Voertuig	Aantal voertuigen	Stof	Emissie
Standaard	Licht verkeer	14.660,0 / etmaal	NOx NH3	21,09 kg/j 1,30 kg/j
Standaard	Middelzwaar vrachtverkeer	711,0 / etmaal	NOx NH3	9,04 kg/j < 1 kg/j
Standaard	Zwaar vrachtverkeer	197,0 / etmaal	NOx NH3	4,65 kg/j < 1 kg/j



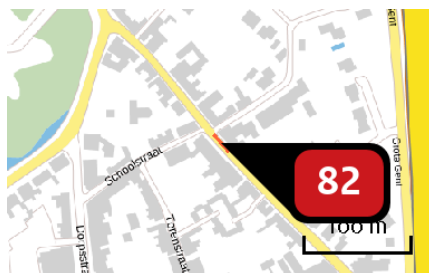
Naam 7347 - Secr. van Rooijstraat
 Locatie (X,Y) 148894, 407558
 NOx 34,80 kg/j
 NH3 1,71 kg/j

Soort	Voertuig	Aantal voertuigen	Stof	Emissie
Standaard	Licht verkeer	2.573,0 / etmaal	NOx NH3	21,38 kg/j 1,32 kg/j
Standaard	Middelzwaar vrachtverkeer	127,0 / etmaal	NOx NH3	9,32 kg/j < 1 kg/j
Standaard	Zwaar vrachtverkeer	30,0 / etmaal	NOx NH3	4,09 kg/j < 1 kg/j



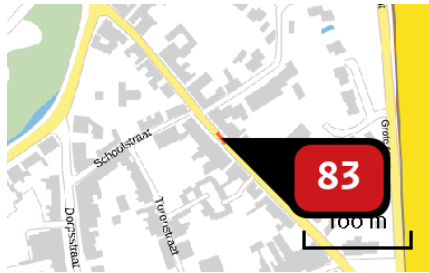
Naam 7350 - Taalstraat
 Locatie (X,Y) 148903, 407994
 NOx 53,60 kg/j
 NH3 2,41 kg/j

Soort	Voertuig	Aantal voertuigen	Stof	Emissie
Standaard	Licht verkeer	3.197,0 / etmaal	NOx NH3	25,50 kg/j 1,57 kg/j
Standaard	Middelzwaar vrachtverkeer	291,0 / etmaal	NOx NH3	20,51 kg/j < 1 kg/j
Standaard	Zwaar vrachtverkeer	58,0 / etmaal	NOx NH3	7,59 kg/j < 1 kg/j



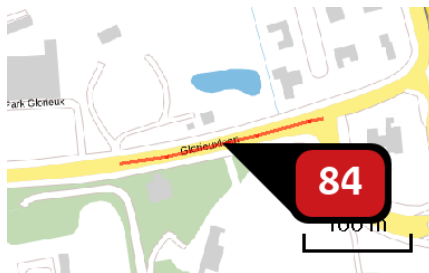
Naam 7394 - Taalstraat
 Locatie (X,Y) 148939, 407951
 NOx 11,38 kg/j
 NH3 < 1 kg/j

Soort	Voertuig	Aantal voertuigen	Stof	Emissie
Standaard	Licht verkeer	3.197,0 / etmaal	NOx NH3	5,42 kg/j < 1 kg/j
Standaard	Middelzwaar vrachtverkeer	291,0 / etmaal	NOx NH3	4,36 kg/j < 1 kg/j
Standaard	Zwaar vrachtverkeer	58,0 / etmaal	NOx NH3	1,61 kg/j < 1 kg/j



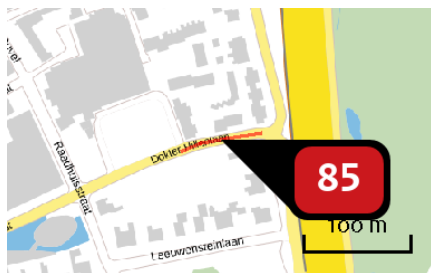
Naam 7395 - Taalstraat
 Locatie (X,Y) 148949, 407940
 NOx 6,29 kg/j
 NH3 < 1 kg/j

Soort	Voertuig	Aantal voertuigen	Stof	Emissie
Standaard	Licht verkeer	3.197,0 / etmaal	NOx NH3	3,00 kg/j < 1 kg/j
Standaard	Middelzwaar vrachtverkeer	291,0 / etmaal	NOx NH3	2,41 kg/j < 1 kg/j
Standaard	Zwaar vrachtverkeer	58,0 / etmaal	NOx NH3	< 1 kg/j < 1 kg/j



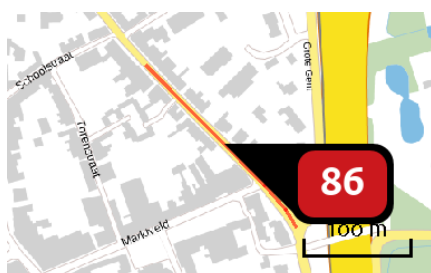
Naam 7419 - Glorieuxlaan
 Locatie (X,Y) 149066, 406917
 NOx 563,73 kg/j
 NH3 21,06 kg/j

Soort	Voertuig	Aantal voertuigen	Stof	Emissie
Standaard	Licht verkeer	15.829,0 / etmaal	NOx NH3	299,50 kg/j 16,15 kg/j
Standaard	Middelzwaar vrachtverkeer	755,0 / etmaal	NOx NH3	187,74 kg/j 3,66 kg/j
Standaard	Zwaar vrachtverkeer	232,0 / etmaal	NOx NH3	76,50 kg/j 1,24 kg/j



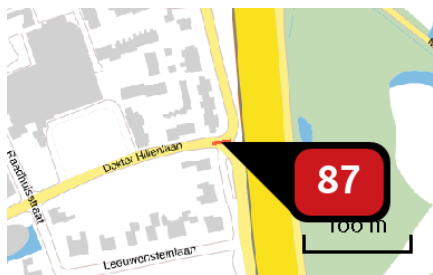
Naam 7453 - Dokter Hillenlaan
 Locatie (X,Y) 149068, 407627
 NOx 56,33 kg/j
 NH3 2,56 kg/j

Soort	Voertuig	Aantal voertuigen	Stof	Emissie
Standaard	Licht verkeer	4.628,0 / etmaal	NOx NH3	29,86 kg/j 1,84 kg/j
Standaard	Middelzwaar vrachtverkeer	251,0 / etmaal	NOx NH3	14,30 kg/j < 1 kg/j
Standaard	Zwaar vrachtverkeer	115,0 / etmaal	NOx NH3	12,17 kg/j < 1 kg/j



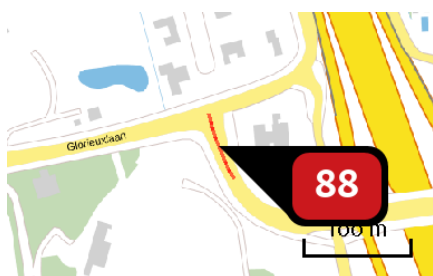
Naam 7485 - Taalstraat
 Locatie (X,Y) 149025, 407862
 NOx 129,95 kg/j
 NH3 5,30 kg/j

Soort	Voertuig	Aantal voertuigen	Stof	Emissie
Standaard	Licht verkeer	3.197,0 / etmaal	NOx NH3	58,40 kg/j 3,46 kg/j
Standaard	Middelzwaar vrachtverkeer	291,0 / etmaal	NOx NH3	53,85 kg/j 1,51 kg/j
Standaard	Zwaar vrachtverkeer	58,0 / etmaal	NOx NH3	17,71 kg/j < 1 kg/j



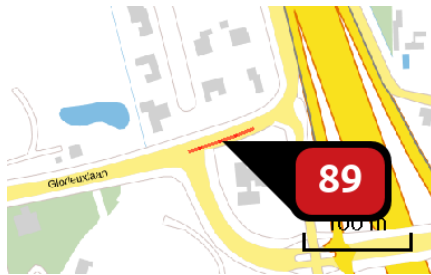
Naam **7522 - Dokter Hillenlaan**
 Locatie (X,Y) **149111, 407634**
 NOx **12,79 kg/j**
 NH3 **< 1 kg/j**

Soort	Voertuig	Aantal voertuigen	Stof	Emissie
Standaard	Licht verkeer	4.628,0 / etmaal	NOx NH3	6,35 kg/j < 1 kg/j
Standaard	Middelzwaar vrachtverkeer	251,0 / etmaal	NOx NH3	3,77 kg/j < 1 kg/j
Standaard	Zwaar vrachtverkeer	115,0 / etmaal	NOx NH3	2,67 kg/j < 1 kg/j



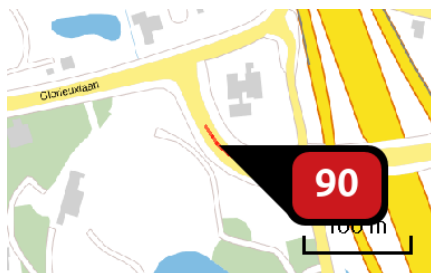
Naam **7578 - Haldersebaan**
 Locatie (X,Y) **149167, 406910**
 NOx **170,49 kg/j**
 NH3 **6,14 kg/j**

Soort	Voertuig	Aantal voertuigen	Stof	Emissie
Standaard	Licht verkeer	13.512,0 / etmaal	NOx NH3	84,51 kg/j 4,56 kg/j
Standaard	Middelzwaar vrachtverkeer	692,0 / etmaal	NOx NH3	56,88 kg/j 1,11 kg/j
Standaard	Zwaar vrachtverkeer	267,0 / etmaal	NOx NH3	29,10 kg/j < 1 kg/j



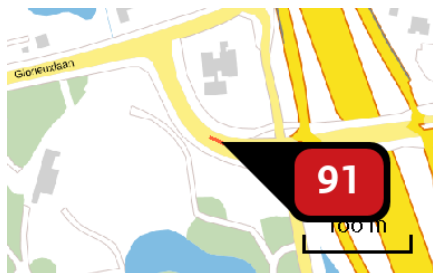
Naam **7579 - Glorieuxlaan**
 Locatie (X,Y) **149189, 406950**
 NOx **75,97 kg/j**
 NH₃ **2,74 kg/j**

Soort	Voertuig	Aantal voertuigen	Stof	Emissie
Standaard	Licht verkeer	6.099,0 / etmaal	NOx NH ₃	37,65 kg/j 2,03 kg/j
Standaard	Middelzwaar vrachtverkeer	333,0 / etmaal	NOx NH ₃	27,02 kg/j < 1 kg/j
Standaard	Zwaar vrachtverkeer	105,0 / etmaal	NOx NH ₃	11,30 kg/j < 1 kg/j



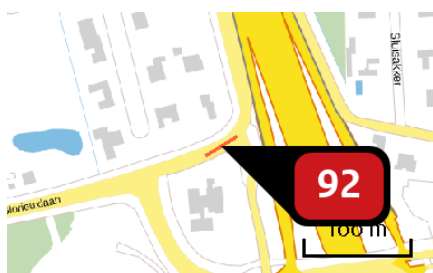
Naam **7614 - Haldersebaan**
 Locatie (X,Y) **149194, 406863**
 NOx **87,91 kg/j**
 NH₃ **4,11 kg/j**

Soort	Voertuig	Aantal voertuigen	Stof	Emissie
Standaard	Licht verkeer	13.512,0 / etmaal	NOx NH ₃	49,48 kg/j 3,05 kg/j
Standaard	Middelzwaar vrachtverkeer	692,0 / etmaal	NOx NH ₃	22,39 kg/j < 1 kg/j
Standaard	Zwaar vrachtverkeer	267,0 / etmaal	NOx NH ₃	16,04 kg/j < 1 kg/j



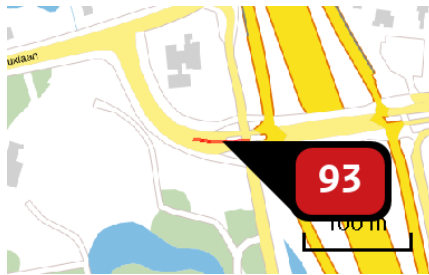
Naam **7652 - Haldersebaan**
 Locatie (X,Y) **149219, 406846**
 NOx **39,65 kg/j**
 NH3 **1,86 kg/j**

Soort	Voertuig	Aantal voertuigen	Stof	Emissie
Standaard	Licht verkeer	13.512,0 / etmaal	NOx NH3	22,32 kg/j 1,38 kg/j
Standaard	Middelzwaar vrachtverkeer	692,0 / etmaal	NOx NH3	10,10 kg/j < 1 kg/j
Standaard	Zwaar vrachtverkeer	267,0 / etmaal	NOx NH3	7,23 kg/j < 1 kg/j



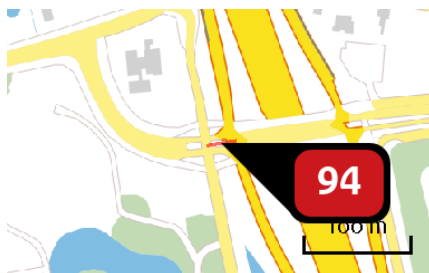
Naam **7662 - Glorieuxlaan**
 Locatie (X,Y) **149231, 406970**
 NOx **29,94 kg/j**
 NH3 **1,41 kg/j**

Soort	Voertuig	Aantal voertuigen	Stof	Emissie
Standaard	Licht verkeer	6.099,0 / etmaal	NOx NH3	16,96 kg/j 1,05 kg/j
Standaard	Middelzwaar vrachtverkeer	333,0 / etmaal	NOx NH3	8,18 kg/j < 1 kg/j
Standaard	Zwaar vrachtverkeer	105,0 / etmaal	NOx NH3	4,79 kg/j < 1 kg/j



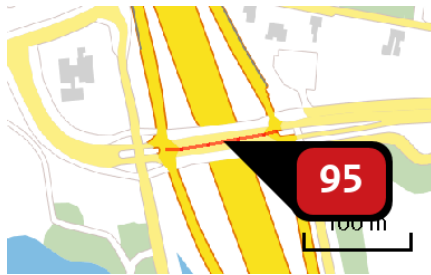
Naam **7690 - Haldersebaan**
 Locatie (X,Y) **149253, 406841**
 NOx **124,80 kg/j**
 NH₃ **4,76 kg/j**

Soort	Voertuig	Aantal voertuigen	Stof	Emissie
Standaard	Licht verkeer	13,512,0 / etmaal	NOx NH ₃	63,49 kg/j 3,53 kg/j
Standaard	Middelzwaar vrachtverkeer	692,0 / etmaal	NOx NH ₃	39,71 kg/j < 1 kg/j
Standaard	Zwaar vrachtverkeer	267,0 / etmaal	NOx NH ₃	21,59 kg/j < 1 kg/j



Naam **7747 - Haldersebaan**
 Locatie (X,Y) **149289, 406844**
 NOx **65,04 kg/j**
 NH₃ **2,34 kg/j**

Soort	Voertuig	Aantal voertuigen	Stof	Emissie
Standaard	Licht verkeer	13,512,0 / etmaal	NOx NH ₃	32,24 kg/j 1,74 kg/j
Standaard	Middelzwaar vrachtverkeer	692,0 / etmaal	NOx NH ₃	21,70 kg/j < 1 kg/j
Standaard	Zwaar vrachtverkeer	267,0 / etmaal	NOx NH ₃	11,10 kg/j < 1 kg/j



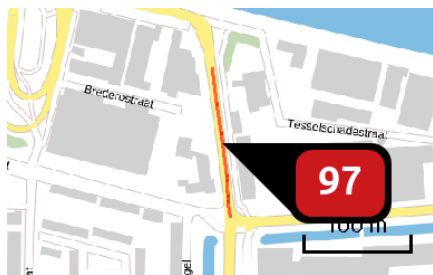
Naam 7776 - Haldersebaan
 Locatie (X,Y) 149354, 406853
 NOx 204,93 kg/j
 NH3 7,09 kg/j

Soort	Voertuig	Aantal voertuigen	Stof	Emissie
Standaard	Licht verkeer	9.151,0 / etmaal	NOx NH3	93,01 kg/j 5,01 kg/j
Standaard	Middelzwaar vrachtverkeer	586,0 / etmaal	NOx NH3	78,27 kg/j 1,53 kg/j
Standaard	Zwaar vrachtverkeer	190,0 / etmaal	NOx NH3	33,65 kg/j < 1 kg/j



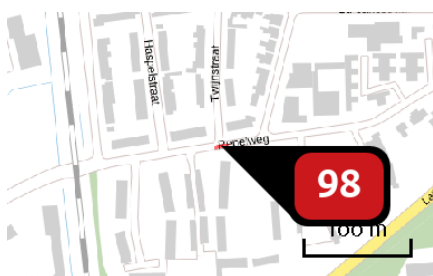
Naam 8723 - Gestelseweg
 Locatie (X,Y) 150850, 410825
 NOx 55,39 kg/j
 NH3 2,52 kg/j

Soort	Voertuig	Aantal voertuigen	Stof	Emissie
Standaard	Licht verkeer	9.028,0 / etmaal	NOx NH3	29,76 kg/j 1,83 kg/j
Standaard	Middelzwaar vrachtverkeer	459,0 / etmaal	NOx NH3	13,36 kg/j < 1 kg/j
Standaard	Zwaar vrachtverkeer	227,0 / etmaal	NOx NH3	12,27 kg/j < 1 kg/j



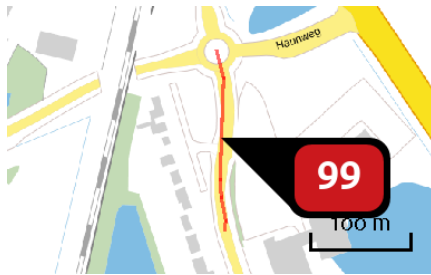
Naam 8730 - Gestelseweg
 Locatie (X,Y) 150863, 410736
 NOx 198,82 kg/j
 NH3 9,06 kg/j

Soort	Voertuig	Aantal voertuigen	Stof	Emissie
Standaard	Licht verkeer	9.028,0 / etmaal	NOx NH3	106,80 kg/j 6,58 kg/j
Standaard	Middelzwaar vrachtverkeer	459,0 / etmaal	NOx NH3	47,97 kg/j 1,60 kg/j
Standaard	Zwaar vrachtverkeer	227,0 / etmaal	NOx NH3	44,05 kg/j < 1 kg/j



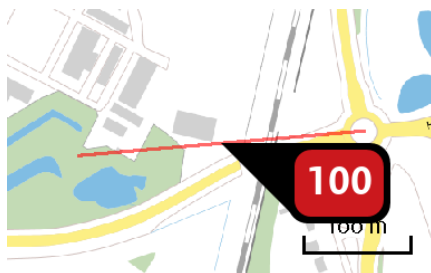
Naam 9102 - Repelweg
 Locatie (X,Y) 148628, 406618
 NOx 3,11 kg/j
 NH3 < 1 kg/j

Soort	Voertuig	Aantal voertuigen	Stof	Emissie
Standaard	Licht verkeer	651,0 / etmaal	NOx NH3	< 1 kg/j < 1 kg/j
Standaard	Middelzwaar vrachtverkeer	189,0 / etmaal	NOx NH3	1,58 kg/j < 1 kg/j
Standaard	Zwaar vrachtverkeer	59,0 / etmaal	NOx NH3	< 1 kg/j < 1 kg/j



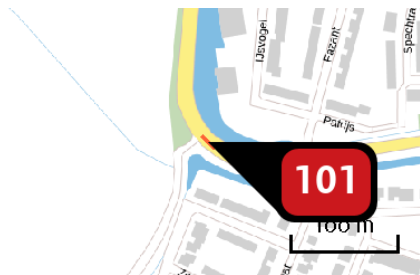
Naam 127500 - Bosscheweg
 Locatie (X,Y) 148445, 409166
 NOx 231,24 kg/j
 NH₃ 8,82 kg/j

Soort	Voertuig	Aantal voertuigen	Stof	Emissie
Standaard	Licht verkeer	6.572,0 / etmaal	NOx NH ₃	109,40 kg/j 6,18 kg/j
Standaard	Middelzwaar vrachtverkeer	475,0 / etmaal	NOx NH ₃	92,55 kg/j 2,13 kg/j
Standaard	Zwaar vrachtverkeer	103,0 / etmaal	NOx NH ₃	29,29 kg/j < 1 kg/j



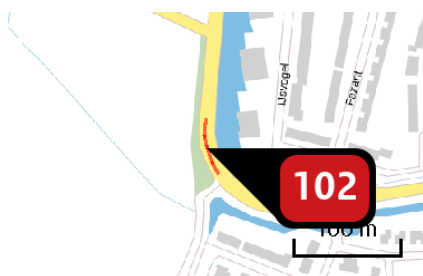
Naam 127731 - Bosscheweg
 Locatie (X,Y) 148306, 409241
 NOx 239,20 kg/j
 NH₃ 11,25 kg/j

Soort	Voertuig	Aantal voertuigen	Stof	Emissie
Standaard	Licht verkeer	6.973,0 / etmaal	NOx NH ₃	175,05 kg/j 9,88 kg/j
Standaard	Middelzwaar vrachtverkeer	151,0 / etmaal	NOx NH ₃	44,41 kg/j 1,02 kg/j
Standaard	Zwaar vrachtverkeer	46,0 / etmaal	NOx NH ₃	19,73 kg/j < 1 kg/j



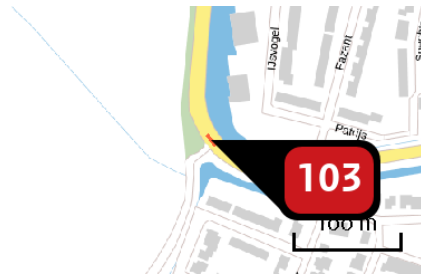
Naam 148703 - Vijverbosweg
 Locatie (X,Y) 147065, 405996
 NOx 24,95 kg/j
 NH₃ 1,06 kg/j

Soort	Voertuig	Aantal voertuigen	Stof	Emissie
Standaard	Licht verkeer	8,351,0 / etmaal	NOx NH ₃	10,88 kg/j < 1 kg/j
Standaard	Middelzwaar vrachtverkeer	688,0 / etmaal	NOx NH ₃	7,92 kg/j < 1 kg/j
Standaard	Zwaar vrachtverkeer	288,0 / etmaal	NOx NH ₃	6,15 kg/j < 1 kg/j



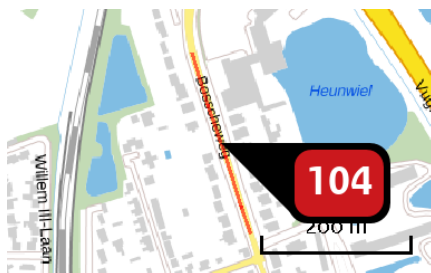
Naam 148704 - Vijverbosweg
 Locatie (X,Y) 147044, 406031
 NOx 84,50 kg/j
 NH₃ 3,58 kg/j

Soort	Voertuig	Aantal voertuigen	Stof	Emissie
Standaard	Licht verkeer	8,351,0 / etmaal	NOx NH ₃	36,84 kg/j 2,27 kg/j
Standaard	Middelzwaar vrachtverkeer	688,0 / etmaal	NOx NH ₃	26,81 kg/j < 1 kg/j
Standaard	Zwaar vrachtverkeer	288,0 / etmaal	NOx NH ₃	20,85 kg/j < 1 kg/j



Naam 148705 - Vijverbosweg
 Locatie (X,Y) 147056, 406005
 NOx 15,67 kg/j
 NH3 < 1 kg/j

Soort	Voertuig	Aantal voertuigen	Stof	Emissie
Standaard	Licht verkeer	8,351,0 / etmaal	NOx NH3	6,83 kg/j < 1 kg/j
Standaard	Middelzwaar vrachtverkeer	688,0 / etmaal	NOx NH3	4,97 kg/j < 1 kg/j
Standaard	Zwaar vrachtverkeer	288,0 / etmaal	NOx NH3	3,87 kg/j < 1 kg/j



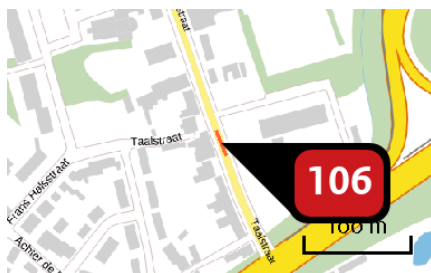
Naam 292376979 - Bosscheweg
 Locatie (X,Y) 148486, 408957
 NOx 266,50 kg/j
 NH3 12,38 kg/j

Soort	Voertuig	Aantal voertuigen	Stof	Emissie
Standaard	Licht verkeer	6.572,0 / etmaal	NOx NH3	140,59 kg/j 8,66 kg/j
Standaard	Middelzwaar vrachtverkeer	475,0 / etmaal	NOx NH3	89,76 kg/j 3,00 kg/j
Standaard	Zwaar vrachtverkeer	103,0 / etmaal	NOx NH3	36,15 kg/j < 1 kg/j



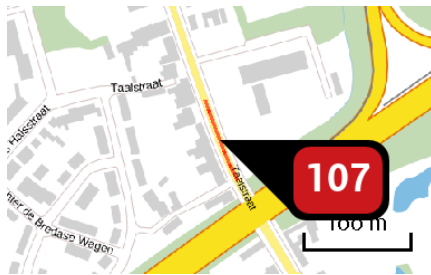
Naam 292376980 - Bosscheweg
 Locatie (X,Y) 148530, 408826
 NOx 36,10 kg/j
 NH₃ 1,25 kg/j

Soort	Voertuig	Aantal voertuigen	Stof	Emissie
Standaard	Licht verkeer	6.572,0 / etmaal	NOx NH ₃	16,24 kg/j < 1 kg/j
Standaard	Middelzwaar vrachtverkeer	475,0 / etmaal	NOx NH ₃	15,42 kg/j < 1 kg/j
Standaard	Zwaar vrachtverkeer	103,0 / etmaal	NOx NH ₃	4,44 kg/j < 1 kg/j



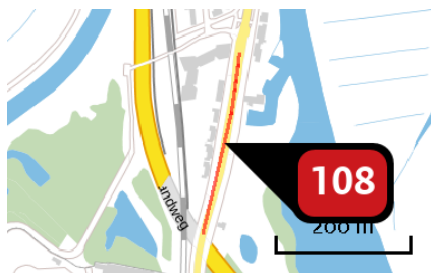
Naam 292376981 - Taalstraat
 Locatie (X,Y) 148656, 408453
 NOx 30,38 kg/j
 NH₃ 1,39 kg/j

Soort	Voertuig	Aantal voertuigen	Stof	Emissie
Standaard	Licht verkeer	8.274,0 / etmaal	NOx NH ₃	15,74 kg/j < 1 kg/j
Standaard	Middelzwaar vrachtverkeer	585,0 / etmaal	NOx NH ₃	9,83 kg/j < 1 kg/j
Standaard	Zwaar vrachtverkeer	154,0 / etmaal	NOx NH ₃	4,81 kg/j < 1 kg/j



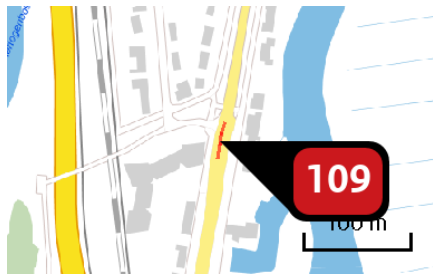
Naam 292376982 - Taalstraat
 Locatie (X,Y) 148674, 408407
 NOx 107,23 kg/j
 NH3 4,92 kg/j

Soort	Voertuig	Aantal voertuigen	Stof	Emissie
Standaard	Licht verkeer	8.274,0 / etmaal	NOx NH3	55,56 kg/j 3,42 kg/j
Standaard	Middelzwaar vrachtverkeer	585,0 / etmaal	NOx NH3	34,70 kg/j 1,16 kg/j
Standaard	Zwaar vrachtverkeer	154,0 / etmaal	NOx NH3	16,96 kg/j < 1 kg/j



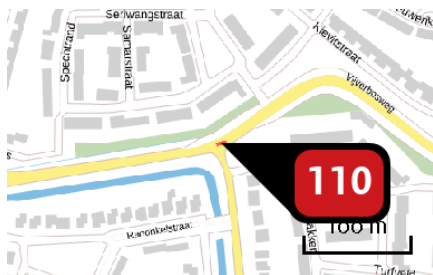
Naam 292380257 - Vughterweg
 Locatie (X,Y) 148463, 409736
 NOx 364,21 kg/j
 NH3 17,85 kg/j

Soort	Voertuig	Aantal voertuigen	Stof	Emissie
Standaard	Licht verkeer	9.532,0 / etmaal	NOx NH3	218,88 kg/j 13,49 kg/j
Standaard	Middelzwaar vrachtverkeer	540,0 / etmaal	NOx NH3	109,54 kg/j 3,66 kg/j
Standaard	Zwaar vrachtverkeer	95,0 / etmaal	NOx NH3	35,79 kg/j < 1 kg/j



Naam 292380258 - Vughterweg
 Locatie (X,Y) 148486, 409883
 NOx 56,46 kg/j
 NH3 2,12 kg/j

Soort	Voertuig	Aantal voertuigen	Stof	Emissie
Standaard	Licht verkeer	9.532,0 / etmaal	NOx NH3	29,60 kg/j 1,61 kg/j
Standaard	Middelzwaar vrachtverkeer	540,0 / etmaal	NOx NH3	21,74 kg/j < 1 kg/j
Standaard	Zwaar vrachtverkeer	95,0 / etmaal	NOx NH3	5,13 kg/j < 1 kg/j



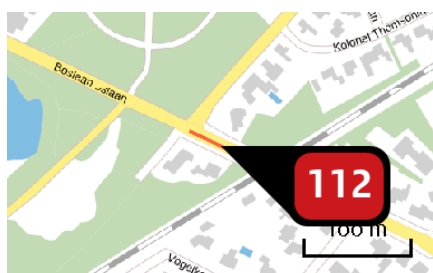
Naam 292384844 - Vijverbosweg
 Locatie (X,Y) 147398, 406021
 NOx 7,71 kg/j
 NH3 < 1 kg/j

Soort	Voertuig	Aantal voertuigen	Stof	Emissie
Standaard	Licht verkeer	6.397,0 / etmaal	NOx NH3	3,17 kg/j < 1 kg/j
Standaard	Middelzwaar vrachtverkeer	591,0 / etmaal	NOx NH3	2,58 kg/j < 1 kg/j
Standaard	Zwaar vrachtverkeer	241,0 / etmaal	NOx NH3	1,96 kg/j < 1 kg/j



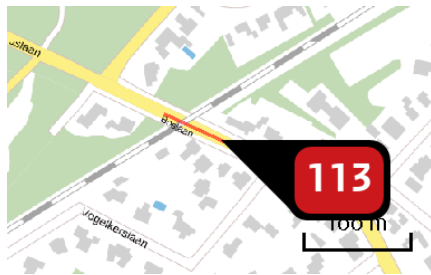
Naam 292384845 - Vijverbosweg
 Locatie (X,Y) 147422, 406036
 NOx 66,94 kg/j
 NH3 2,78 kg/j

Soort	Voertuig	Aantal voertuigen	Stof	Emissie
Standaard	Licht verkeer	6.397,0 / etmaal	NOx NH3	27,50 kg/j 1,69 kg/j
Standaard	Middelzwaar vrachtverkeer	591,0 / etmaal	NOx NH3	22,44 kg/j < 1 kg/j
Standaard	Zwaar vrachtverkeer	241,0 / etmaal	NOx NH3	17,00 kg/j < 1 kg/j



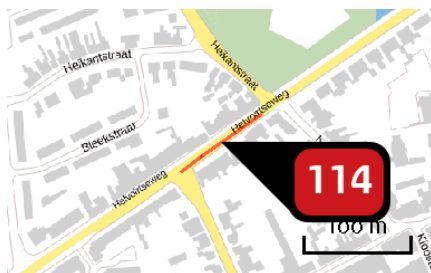
Naam 292384860 - Boslaan
 Locatie (X,Y) 146686, 407036
 NOx 63,84 kg/j
 NH3 2,84 kg/j

Soort	Voertuig	Aantal voertuigen	Stof	Emissie
Standaard	Licht verkeer	5.899,0 / etmaal	NOx NH3	31,48 kg/j 1,94 kg/j
Standaard	Middelzwaar vrachtverkeer	397,0 / etmaal	NOx NH3	18,71 kg/j < 1 kg/j
Standaard	Zwaar vrachtverkeer	156,0 / etmaal	NOx NH3	13,66 kg/j < 1 kg/j



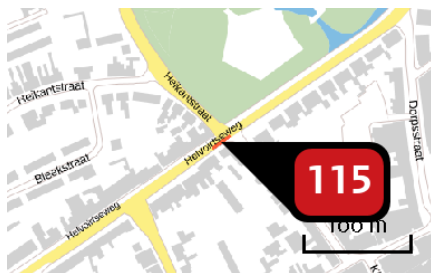
Naam 292384861 - Boslaan
 Locatie (X,Y) 146766, 406998
 NOx 116,73 kg/j
 NH3 5,18 kg/j

Soort	Voertuig	Aantal voertuigen	Stof	Emissie
Standaard	Licht verkeer	5.899,0 / etmaal	NOx NH3	57,55 kg/j 3,55 kg/j
Standaard	Middelzwaar vrachtverkeer	397,0 / etmaal	NOx NH3	34,21 kg/j 1,14 kg/j
Standaard	Zwaar vrachtverkeer	156,0 / etmaal	NOx NH3	24,97 kg/j < 1 kg/j



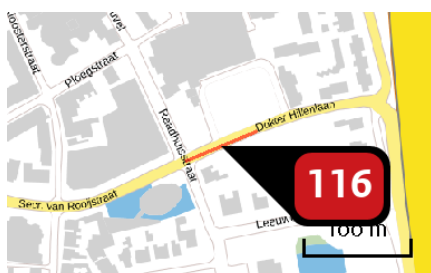
Naam 292385596 - Helvoirtseweg
 Locatie (X,Y) 148585, 407806
 NOx 125,28 kg/j
 NH3 5,38 kg/j

Soort	Voertuig	Aantal voertuigen	Stof	Emissie
Standaard	Licht verkeer	7.372,0 / etmaal	NOx NH3	56,76 kg/j 3,50 kg/j
Standaard	Middelzwaar vrachtverkeer	573,0 / etmaal	NOx NH3	38,97 kg/j 1,30 kg/j
Standaard	Zwaar vrachtverkeer	234,0 / etmaal	NOx NH3	29,56 kg/j < 1 kg/j



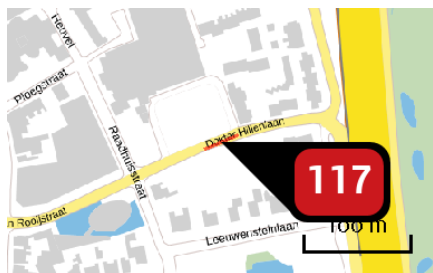
Naam 292385597 - Helvoirtseweg
 Locatie (X,Y) 148629, 407836
 NOx 25,21 kg/j
 NH3 1,08 kg/j

Soort	Voertuig	Aantal voertuigen	Stof	Emissie
Standaard	Licht verkeer	7.372,0 / etmaal	NOx NH3	11,42 kg/j < 1 kg/j
Standaard	Middelzwaar vrachtverkeer	573,0 / etmaal	NOx NH3	7,84 kg/j < 1 kg/j
Standaard	Zwaar vrachtverkeer	234,0 / etmaal	NOx NH3	5,95 kg/j < 1 kg/j



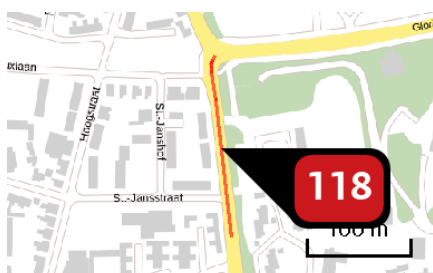
Naam 292385610 - Dokter Hillenlaan
 Locatie (X,Y) 148969, 407592
 NOx 28,72 kg/j
 NH3 1,43 kg/j

Soort	Voertuig	Aantal voertuigen	Stof	Emissie
Standaard	Licht verkeer	3.090,0 / etmaal	NOx NH3	18,41 kg/j 1,13 kg/j
Standaard	Middelzwaar vrachtverkeer	129,0 / etmaal	NOx NH3	6,79 kg/j < 1 kg/j
Standaard	Zwaar vrachtverkeer	36,0 / etmaal	NOx NH3	3,52 kg/j < 1 kg/j



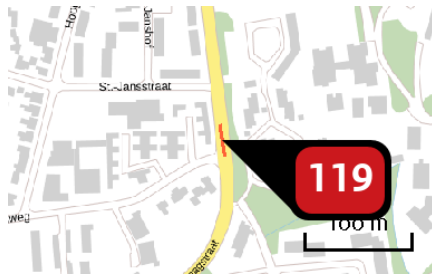
Naam 292385611 - Dokter Hillenlaan
 Locatie (X,Y) 149016, 407611
 NOx 13,03 kg/j
 NH3 < 1 kg/j

Soort	Voertuig	Aantal voertuigen	Stof	Emissie
Standaard	Licht verkeer	3.090,0 / etmaal	NOx NH3	8,35 kg/j < 1 kg/j
Standaard	Middelzwaar vrachtverkeer	129,0 / etmaal	NOx NH3	3,08 kg/j < 1 kg/j
Standaard	Zwaar vrachtverkeer	36,0 / etmaal	NOx NH3	1,60 kg/j < 1 kg/j



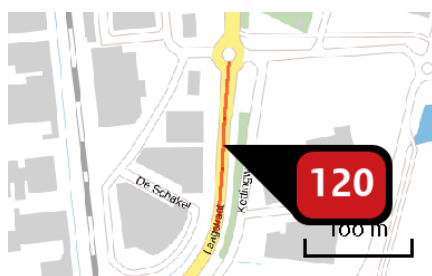
Naam 292385614 - Laagstraat
 Locatie (X,Y) 148842, 406794
 NOx 404,28 kg/j
 NH3 18,97 kg/j

Soort	Voertuig	Aantal voertuigen	Stof	Emissie
Standaard	Licht verkeer	15.680,0 / etmaal	NOx NH3	235,07 kg/j 14,32 kg/j
Standaard	Middelzwaar vrachtverkeer	805,0 / etmaal	NOx NH3	111,33 kg/j 3,52 kg/j
Standaard	Zwaar vrachtverkeer	234,0 / etmaal	NOx NH3	57,88 kg/j 1,13 kg/j



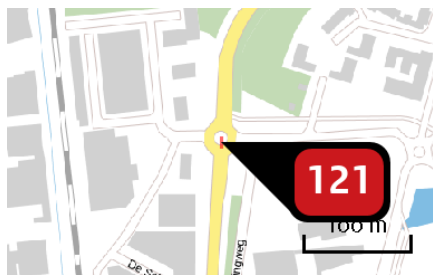
Naam 292385615 - Laagstraat
 Locatie (X,Y) 148853, 406696
 NOx 65,44 kg/j
 NH3 3,07 kg/j

Soort	Voertuig	Aantal voertuigen	Stof	Emissie
Standaard	Licht verkeer	15.680,0 / etmaal	NOx NH3	38,05 kg/j 2,32 kg/j
Standaard	Middelzwaar vrachtverkeer	805,0 / etmaal	NOx NH3	18,02 kg/j < 1 kg/j
Standaard	Zwaar vrachtverkeer	234,0 / etmaal	NOx NH3	9,37 kg/j < 1 kg/j



Naam 292385628 - Laagstraat
 Locatie (X,Y) 148659, 406255
 NOx 235,29 kg/j
 NH3 11,63 kg/j

Soort	Voertuig	Aantal voertuigen	Stof	Emissie
Standaard	Licht verkeer	11.265,0 / etmaal	NOx NH3	150,02 kg/j 9,24 kg/j
Standaard	Middelzwaar vrachtverkeer	437,0 / etmaal	NOx NH3	51,41 kg/j 1,72 kg/j
Standaard	Zwaar vrachtverkeer	155,0 / etmaal	NOx NH3	33,86 kg/j < 1 kg/j



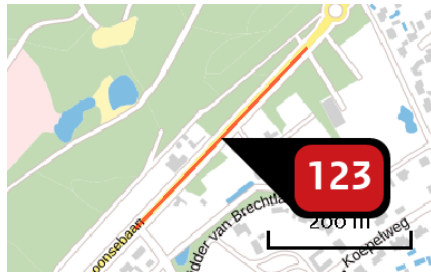
Naam 292385629 - Laagstraat
 Locatie (X,Y) 148664, 406335
 NOx 14,08 kg/j
 NH3 < 1 kg/j

Soort	Voertuig	Aantal voertuigen	Stof	Emissie
Standaard	Licht verkeer	11.265,0 / etmaal	NOx NH3	8,40 kg/j < 1 kg/j
Standaard	Middelzwaar vrachtverkeer	437,0 / etmaal	NOx NH3	3,72 kg/j < 1 kg/j
Standaard	Zwaar vrachtverkeer	155,0 / etmaal	NOx NH3	1,97 kg/j < 1 kg/j



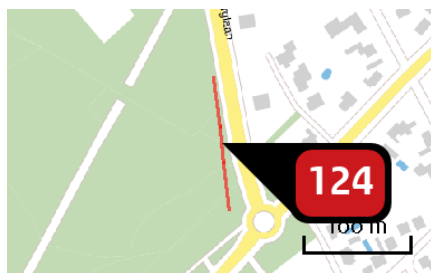
Naam 292410692 - Plein
 Locatie (X,Y) 148065, 409193
 NOx 176,41 kg/j
 NH3 9,52 kg/j

Soort	Voertuig	Aantal voertuigen	Stof	Emissie
Standaard	Licht verkeer	6.973,0 / etmaal	NOx NH3	135,75 kg/j 8,36 kg/j
Standaard	Middelzwaar vrachtverkeer	151,0 / etmaal	NOx NH3	25,97 kg/j < 1 kg/j
Standaard	Zwaar vrachtverkeer	46,0 / etmaal	NOx NH3	14,69 kg/j < 1 kg/j



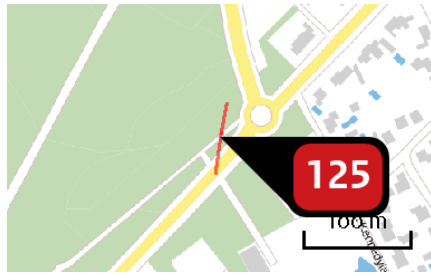
Naam 292410694 -
 Locatie (X,Y) 147547, 407998
 NOx 138,18 kg/j
 NH₃ 6,82 kg/j

Soort	Voertuig	Aantal voertuigen	Stof	Emissie
Standaard	Licht verkeer	2.866,0 / etmaal	NOx NH ₃	83,82 kg/j 5,16 kg/j
Standaard	Middelzwaar vrachtverkeer	164,0 / etmaal	NOx NH ₃	42,37 kg/j 1,41 kg/j
Standaard	Zwaar vrachtverkeer	25,0 / etmaal	NOx NH ₃	11,99 kg/j < 1 kg/j



Naam 292410696 - Plein
 Locatie (X,Y) 147669, 408249
 NOx 45,85 kg/j
 NH₃ 2,24 kg/j

Soort	Voertuig	Aantal voertuigen	Stof	Emissie
Standaard	Licht verkeer	2.538,0 / etmaal	NOx NH ₃	26,99 kg/j 1,66 kg/j
Standaard	Middelzwaar vrachtverkeer	160,0 / etmaal	NOx NH ₃	15,03 kg/j < 1 kg/j
Standaard	Zwaar vrachtverkeer	22,0 / etmaal	NOx NH ₃	3,84 kg/j < 1 kg/j



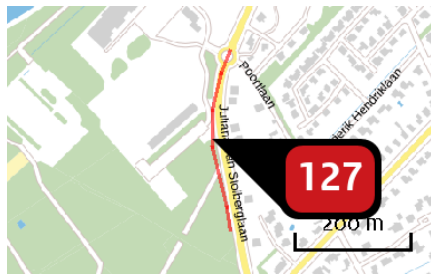
Naam 292410697 -
 Locatie (X,Y) 147670, 408156
 NOx 23,95 kg/j
 NH3 1,17 kg/j

Soort	Voertuig	Aantal voertuigen	Stof	Emissie
Standaard	Licht verkeer	2.538,0 / etmaal	NOx NH3	14,09 kg/j < 1 kg/j
Standaard	Middelzwaar vrachtverkeer	160,0 / etmaal	NOx NH3	7,85 kg/j < 1 kg/j
Standaard	Zwaar vrachtverkeer	22,0 / etmaal	NOx NH3	2,00 kg/j < 1 kg/j



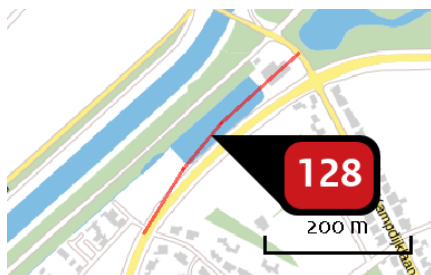
Naam 292410784 -
 Locatie (X,Y) 148572, 410444
 NOx 80,24 kg/j
 NH3 3,00 kg/j

Soort	Voertuig	Aantal voertuigen	Stof	Emissie
Standaard	Licht verkeer	9.668,0 / etmaal	NOx NH3	42,44 kg/j 2,29 kg/j
Standaard	Middelzwaar vrachtverkeer	532,0 / etmaal	NOx NH3	30,69 kg/j < 1 kg/j
Standaard	Zwaar vrachtverkeer	93,0 / etmaal	NOx NH3	7,11 kg/j < 1 kg/j



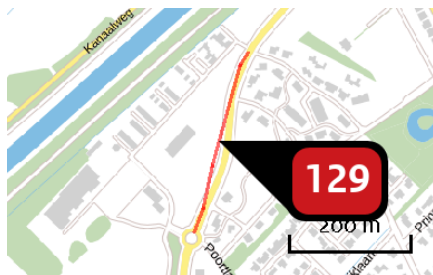
Naam **292423192 - POSTWG**
 Locatie (X,Y) **147629, 408467**
 NOx **137,20 kg/j**
 NH₃ **5,69 kg/j**

Soort	Voertuig	Aantal voertuigen	Stof	Emissie
Standaard	Licht verkeer	2.538,0 / etmaal	NOx NH ₃	73,84 kg/j 4,23 kg/j
Standaard	Middelzwaar vrachtverkeer	160,0 / etmaal	NOx NH ₃	52,49 kg/j 1,27 kg/j
Standaard	Zwaar vrachtverkeer	22,0 / etmaal	NOx NH ₃	10,87 kg/j < 1 kg/j



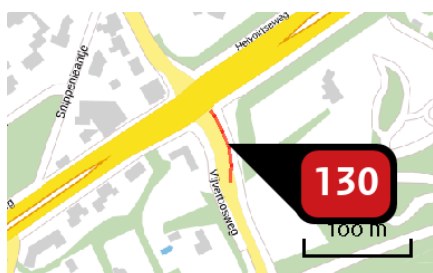
Naam **292423197 - Juliana van Stolberglaan**
 Locatie (X,Y) **147838, 409043**
 NOx **138,98 kg/j**
 NH₃ **7,44 kg/j**

Soort	Voertuig	Aantal voertuigen	Stof	Emissie
Standaard	Licht verkeer	3.684,0 / etmaal	NOx NH ₃	102,21 kg/j 6,30 kg/j
Standaard	Middelzwaar vrachtverkeer	124,0 / etmaal	NOx NH ₃	30,39 kg/j 1,01 kg/j
Standaard	Zwaar vrachtverkeer	14,0 / etmaal	NOx NH ₃	6,37 kg/j < 1 kg/j



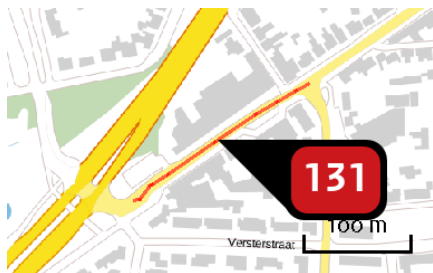
Naam 292423198 - POSTWEG
 Locatie (X,Y) 147700, 408767
 NOx 141,80 kg/j
 NH3 6,31 kg/j

Soort	Voertuig	Aantal voertuigen	Stof	Emissie
Standaard	Licht verkeer	3.152,0 / etmaal	NOx NH3	88,77 kg/j 5,08 kg/j
Standaard	Middelzwaar vrachtverkeer	140,0 / etmaal	NOx NH3	44,42 kg/j 1,08 kg/j
Standaard	Zwaar vrachtverkeer	18,0 / etmaal	NOx NH3	8,61 kg/j < 1 kg/j



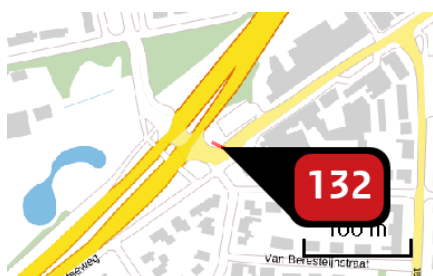
Naam 292424386 - Vijverbosweg
 Locatie (X,Y) 147048, 406687
 NOx 57,85 kg/j
 NH3 2,34 kg/j

Soort	Voertuig	Aantal voertuigen	Stof	Emissie
Standaard	Licht verkeer	4.157,0 / etmaal	NOx NH3	25,08 kg/j 1,51 kg/j
Standaard	Middelzwaar vrachtverkeer	338,0 / etmaal	NOx NH3	19,83 kg/j < 1 kg/j
Standaard	Zwaar vrachtverkeer	129,0 / etmaal	NOx NH3	12,93 kg/j < 1 kg/j



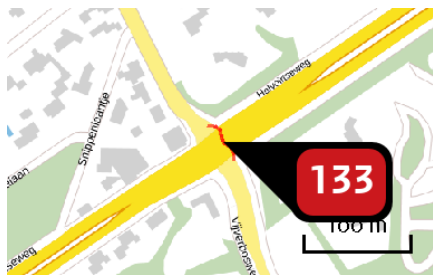
Naam 292424446 - Helvoirtseweg
 Locatie (X,Y) 148148, 407514
 NOx 211,87 kg/j
 NH3 8,45 kg/j

Soort	Voertuig	Aantal voertuigen	Stof	Emissie
Standaard	Licht verkeer	4.650,0 / etmaal	NOx NH3	77,78 kg/j 4,79 kg/j
Standaard	Middelzwaar vrachtverkeer	499,0 / etmaal	NOx NH3	73,73 kg/j 2,46 kg/j
Standaard	Zwaar vrachtverkeer	220,0 / etmaal	NOx NH3	60,37 kg/j 1,20 kg/j



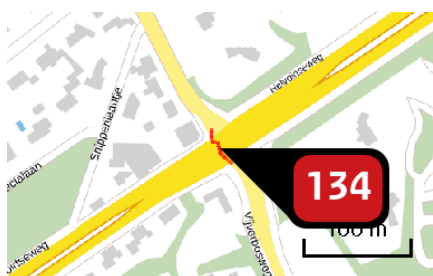
Naam 292424447 - Helvoirtseweg
 Locatie (X,Y) 148063, 407460
 NOx 18,96 kg/j
 NH3 < 1 kg/j

Soort	Voertuig	Aantal voertuigen	Stof	Emissie
Standaard	Licht verkeer	4.650,0 / etmaal	NOx NH3	6,58 kg/j < 1 kg/j
Standaard	Middelzwaar vrachtverkeer	479,0 / etmaal	NOx NH3	7,15 kg/j < 1 kg/j
Standaard	Zwaar vrachtverkeer	220,0 / etmaal	NOx NH3	5,23 kg/j < 1 kg/j



Naam 292424448 - Vijverbosweg
 Locatie (X,Y) 147025, 406734
 NOx 26,94 kg/j
 NH3 1,11 kg/j

Soort	Voertuig	Aantal voertuigen	Stof	Emissie
Standaard	Licht verkeer	2.898,0 / etmaal	NOx NH3	10,70 kg/j < 1 kg/j
Standaard	Middelzwaar vrachtverkeer	295,0 / etmaal	NOx NH3	9,63 kg/j < 1 kg/j
Standaard	Zwaar vrachtverkeer	109,0 / etmaal	NOx NH3	6,61 kg/j < 1 kg/j



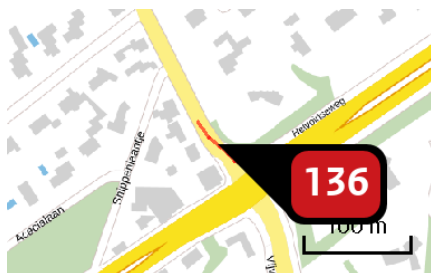
Naam 292424449 - Boslaan
 Locatie (X,Y) 147010, 406723
 NOx 34,22 kg/j
 NH3 1,50 kg/j

Soort	Voertuig	Aantal voertuigen	Stof	Emissie
Standaard	Licht verkeer	4.997,0 / etmaal	NOx NH3	17,14 kg/j 1,06 kg/j
Standaard	Middelzwaar vrachtverkeer	263,0 / etmaal	NOx NH3	7,97 kg/j < 1 kg/j
Standaard	Zwaar vrachtverkeer	162,0 / etmaal	NOx NH3	9,12 kg/j < 1 kg/j



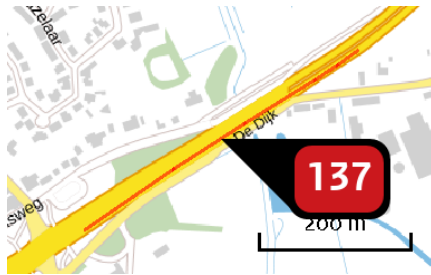
Naam 292424454 - Boslaan
 Locatie (X,Y) 146944, 406839
 NOx 129,60 kg/j
 NH₃ 5,90 kg/j

Soort	Voertuig	Aantal voertuigen	Stof	Emissie
Standaard	Licht verkeer	7.192,0 / etmaal	NOx NH ₃	68,53 kg/j 4,22 kg/j
Standaard	Middelzwaar vrachtverkeer	408,0 / etmaal	NOx NH ₃	34,34 kg/j 1,15 kg/j
Standaard	Zwaar vrachtverkeer	171,0 / etmaal	NOx NH ₃	26,73 kg/j < 1 kg/j



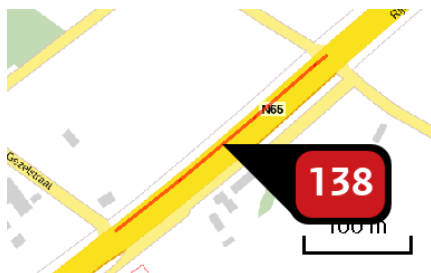
Naam 292424456 - Boslaan
 Locatie (X,Y) 146987, 406767
 NOx 33,95 kg/j
 NH₃ 1,59 kg/j

Soort	Voertuig	Aantal voertuigen	Stof	Emissie
Standaard	Licht verkeer	3.648,0 / etmaal	NOx NH ₃	18,65 kg/j 1,15 kg/j
Standaard	Middelzwaar vrachtverkeer	218,0 / etmaal	NOx NH ₃	9,85 kg/j < 1 kg/j
Standaard	Zwaar vrachtverkeer	65,0 / etmaal	NOx NH ₃	5,45 kg/j < 1 kg/j



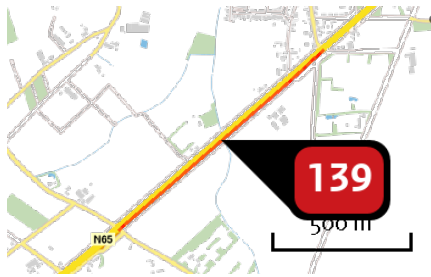
Naam 4604 - A65 - Rijksweg
 Locatie (X,Y) 144913, 404733
 NOx 1.923,01 kg/j
 NH3 90,05 kg/j

Soort	Voertuig	Aantal voertuigen	Stof	Emissie
Standaard	Licht verkeer	18.150,0 / etmaal	NOx NH3	605,05 kg/j 54,48 kg/j
Standaard	Middelzwaar vrachtverkeer	1.386,0 / etmaal	NOx NH3	464,81 kg/j 14,54 kg/j
Standaard	Zwaar vrachtverkeer	1.748,0 / etmaal	NOx NH3	853,15 kg/j 21,03 kg/j



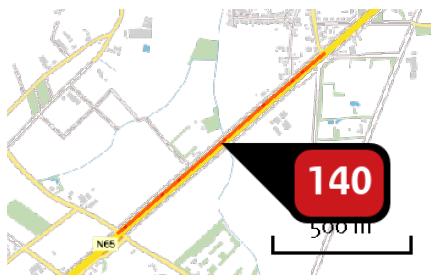
Naam 4624 - A65 - Rijksweg
 Locatie (X,Y) 143100, 403294
 NOx 895,42 kg/j
 NH3 46,43 kg/j

Soort	Voertuig	Aantal voertuigen	Stof	Emissie
Standaard	Licht verkeer	15.403,0 / etmaal	NOx NH3	288,51 kg/j 27,93 kg/j
Standaard	Middelzwaar vrachtverkeer	1.246,0 / etmaal	NOx NH3	207,19 kg/j 7,70 kg/j
Standaard	Zwaar vrachtverkeer	1.519,0 / etmaal	NOx NH3	399,71 kg/j 10,80 kg/j



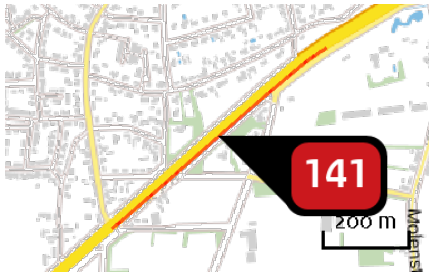
Naam 4635 - A65 - Rijksweg
 Locatie (X,Y) 143577, 403690
 NOx 3.844,21 kg/j
 NH₃ 189,07 kg/j

Soort	Voertuig	Aantal voertuigen	Stof	Emissie
Standaard	Licht verkeer	16.259,0 / etmaal	NOx NH ₃	1.196,36 kg/j 112,45 kg/j
Standaard	Middelzwaar vrachtverkeer	1.313,0 / etmaal	NOx NH ₃	905,03 kg/j 31,26 kg/j
Standaard	Zwaar vrachtverkeer	1.657,0 / etmaal	NOx NH ₃	1.742,81 kg/j 45,35 kg/j



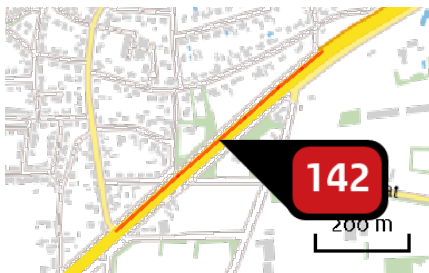
Naam 4986 - A65 - Rijksweg
 Locatie (X,Y) 143568, 403701
 NOx 3.458,24 kg/j
 NH₃ 179,32 kg/j

Soort	Voertuig	Aantal voertuigen	Stof	Emissie
Standaard	Licht verkeer	15.403,0 / etmaal	NOx NH ₃	1.114,27 kg/j 107,86 kg/j
Standaard	Middelzwaar vrachtverkeer	1.246,0 / etmaal	NOx NH ₃	800,21 kg/j 29,73 kg/j
Standaard	Zwaar vrachtverkeer	1.519,0 / etmaal	NOx NH ₃	1.543,76 kg/j 41,73 kg/j



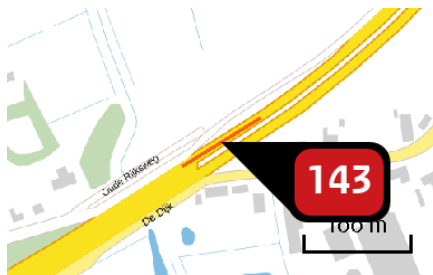
Naam 4991 - A65 - Rijksweg
 Locatie (X,Y) 144191, 404226
 NOx 2.539,42 kg/j
 NH3 124,89 kg/j

Soort	Voertuig	Aantal voertuigen	Stof	Emissie
Standaard	Licht verkeer	16.259,0 / etmaal	NOx NH3	790,30 kg/j 74,29 kg/j
Standaard	Middelzwaar vrachtverkeer	1.313,0 / etmaal	NOx NH3	597,85 kg/j 20,65 kg/j
Standaard	Zwaar vrachtverkeer	1.657,0 / etmaal	NOx NH3	1.151,27 kg/j 29,96 kg/j



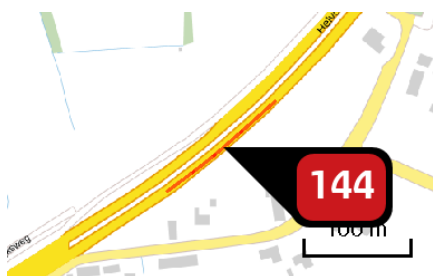
Naam 5114 - A65 - Rijksweg
 Locatie (X,Y) 144159, 404217
 NOx 2.057,75 kg/j
 NH3 106,70 kg/j

Soort	Voertuig	Aantal voertuigen	Stof	Emissie
Standaard	Licht verkeer	15.403,0 / etmaal	NOx NH3	663,02 kg/j 64,18 kg/j
Standaard	Middelzwaar vrachtverkeer	1.246,0 / etmaal	NOx NH3	476,15 kg/j 17,69 kg/j
Standaard	Zwaar vrachtverkeer	1.519,0 / etmaal	NOx NH3	918,58 kg/j 24,83 kg/j



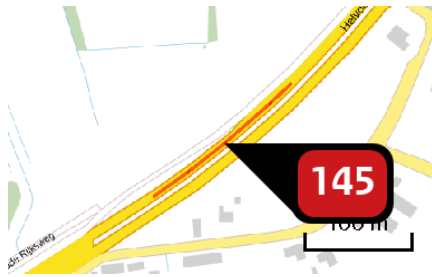
Naam 5285 - A65 - Helvoirtseweg
 Locatie (X,Y) 145023, 404820
 NOx 334,91 kg/j
 NH3 16,87 kg/j

Soort	Voertuig	Aantal voertuigen	Stof	Emissie
Standaard	Licht verkeer	17.559,0 / etmaal	NOx NH3	109,66 kg/j 10,32 kg/j
Standaard	Middelzwaar vrachtverkeer	1.377,0 / etmaal	NOx NH3	80,44 kg/j 2,78 kg/j
Standaard	Zwaar vrachtverkeer	1.623,0 / etmaal	NOx NH3	144,81 kg/j 3,77 kg/j



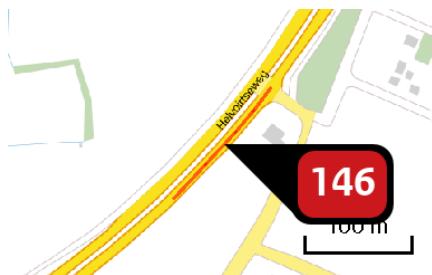
Naam 5287 - A65 - Helvoirtseweg
 Locatie (X,Y) 145145, 404890
 NOx 576,85 kg/j
 NH3 27,01 kg/j

Soort	Voertuig	Aantal voertuigen	Stof	Emissie
Standaard	Licht verkeer	18.150,0 / etmaal	NOx NH3	181,50 kg/j 16,34 kg/j
Standaard	Middelzwaar vrachtverkeer	1.386,0 / etmaal	NOx NH3	139,43 kg/j 4,36 kg/j
Standaard	Zwaar vrachtverkeer	1.748,0 / etmaal	NOx NH3	255,92 kg/j 6,31 kg/j



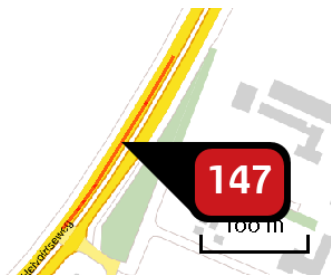
Naam 5311 - A65 - Helvoirtseweg
 Locatie (X,Y) 145124, 404891
 NOx 659,77 kg/j
 NH3 33,24 kg/j

Soort	Voertuig	Aantal voertuigen	Stof	Emissie
Standaard	Licht verkeer	17.559,0 / etmaal	NOx NH3	216,03 kg/j 20,32 kg/j
Standaard	Middelzwaar vrachtverkeer	1.377,0 / etmaal	NOx NH3	158,46 kg/j 5,48 kg/j
Standaard	Zwaar vrachtverkeer	1.623,0 / etmaal	NOx NH3	285,28 kg/j 7,43 kg/j



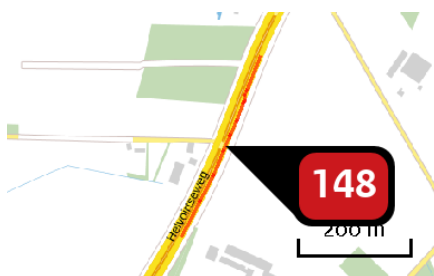
Naam 5313 - A65 - Helvoirtseweg
 Locatie (X,Y) 145239, 404982
 NOx 604,95 kg/j
 NH3 28,33 kg/j

Soort	Voertuig	Aantal voertuigen	Stof	Emissie
Standaard	Licht verkeer	18.150,0 / etmaal	NOx NH3	190,34 kg/j 17,14 kg/j
Standaard	Middelzwaar vrachtverkeer	1.386,0 / etmaal	NOx NH3	146,22 kg/j 4,57 kg/j
Standaard	Zwaar vrachtverkeer	1.748,0 / etmaal	NOx NH3	268,39 kg/j 6,62 kg/j



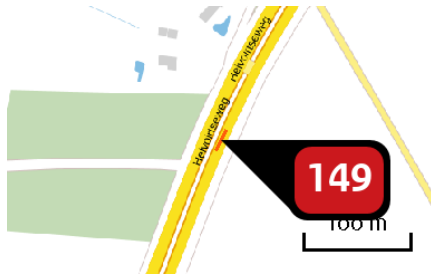
Naam 5347 - A65 - Helvoirtseweg
 Locatie (X,Y) 145325, 405122
 NOx 727,03 kg/j
 NH₃ 38,30 kg/j

Soort	Voertuig	Aantal voertuigen	Stof	Emissie
Standaard	Licht verkeer	17.559,0 / etmaal	NOx NH ₃	242,77 kg/j 23,50 kg/j
Standaard	Middelzwaar vrachtverkeer	1.377,0 / etmaal	NOx NH ₃	169,01 kg/j 6,28 kg/j
Standaard	Zwaar vrachtverkeer	1.623,0 / etmaal	NOx NH ₃	315,24 kg/j 8,52 kg/j



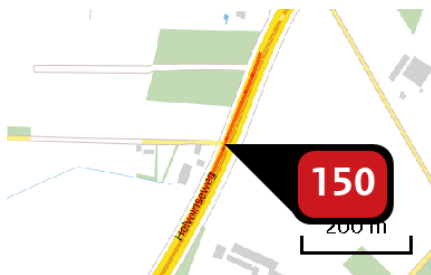
Naam 5349 - A65 - Helvoirtseweg
 Locatie (X,Y) 145464, 405355
 NOx 1.400,48 kg/j
 NH₃ 73,26 kg/j

Soort	Voertuig	Aantal voertuigen	Stof	Emissie
Standaard	Licht verkeer	18.150,0 / etmaal	NOx NH ₃	462,06 kg/j 44,73 kg/j
Standaard	Middelzwaar vrachtverkeer	1.386,0 / etmaal	NOx NH ₃	313,24 kg/j 11,64 kg/j
Standaard	Zwaar vrachtverkeer	1.748,0 / etmaal	NOx NH ₃	625,17 kg/j 16,90 kg/j



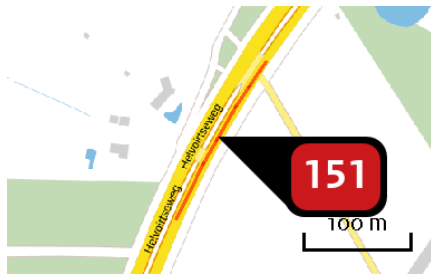
Naam 5372 - A65 - Helvoirtseweg
 Locatie (X,Y) 145530, 405524
 NOx 78,46 kg/j
 NH₃ 4,10 kg/j

Soort	Voertuig	Aantal voertuigen	Stof	Emissie
Standaard	Licht verkeer	18.150,0 / etmaal	NOx NH ₃	25,89 kg/j 2,51 kg/j
Standaard	Middelzwaar vrachtverkeer	1.386,0 / etmaal	NOx NH ₃	17,55 kg/j < 1 kg/j
Standaard	Zwaar vrachtverkeer	1.748,0 / etmaal	NOx NH ₃	35,02 kg/j < 1 kg/j



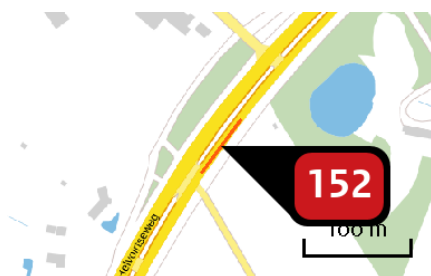
Naam 5385 - A65 - Helvoirtseweg
 Locatie (X,Y) 145452, 405363
 NOx 1.377,99 kg/j
 NH₃ 72,59 kg/j

Soort	Voertuig	Aantal voertuigen	Stof	Emissie
Standaard	Licht verkeer	17.559,0 / etmaal	NOx NH ₃	460,14 kg/j 44,54 kg/j
Standaard	Middelzwaar vrachtverkeer	1.377,0 / etmaal	NOx NH ₃	320,35 kg/j 11,90 kg/j
Standaard	Zwaar vrachtverkeer	1.623,0 / etmaal	NOx NH ₃	597,51 kg/j 16,15 kg/j



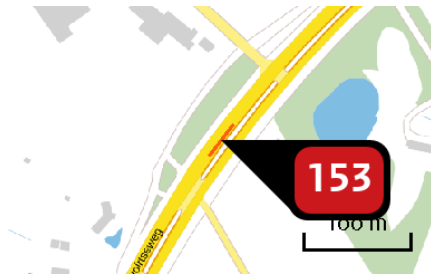
Naam 5389 - A65 - Helvoirtseweg
 Locatie (X,Y) 145572, 405608
 NOx 678,16 kg/j
 NH3 35,48 kg/j

Soort	Voertuig	Aantal voertuigen	Stof	Emissie
Standaard	Licht verkeer	18.150,0 / etmaal	NOx NH3	223,75 kg/j 21,66 kg/j
Standaard	Middelzwaar vrachtverkeer	1.386,0 / etmaal	NOx NH3	151,68 kg/j 5,64 kg/j
Standaard	Zwaar vrachtverkeer	1.748,0 / etmaal	NOx NH3	302,73 kg/j 8,18 kg/j



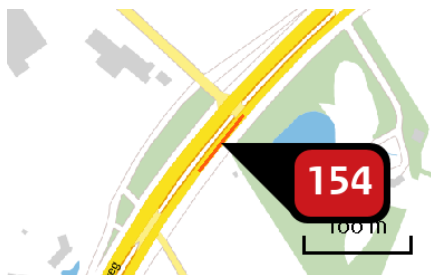
Naam 5398 - A65 - Helvoirtseweg
 Locatie (X,Y) 145634, 405702
 NOx 238,29 kg/j
 NH3 12,47 kg/j

Soort	Voertuig	Aantal voertuigen	Stof	Emissie
Standaard	Licht verkeer	18.150,0 / etmaal	NOx NH3	78,62 kg/j 7,61 kg/j
Standaard	Middelzwaar vrachtverkeer	1.386,0 / etmaal	NOx NH3	53,30 kg/j 1,98 kg/j
Standaard	Zwaar vrachtverkeer	1.748,0 / etmaal	NOx NH3	106,37 kg/j 2,88 kg/j



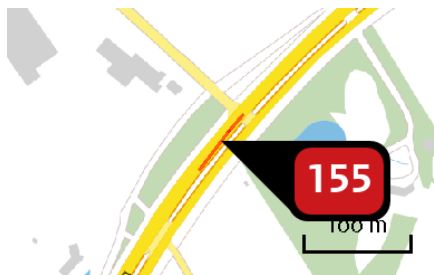
Naam 5405 - A65 - Helvoirtseweg
 Locatie (X,Y) 145630, 405721
 NOx 130,65 kg/j
 NH3 6,88 kg/j

Soort	Voertuig	Aantal voertuigen	Stof	Emissie
Standaard	Licht verkeer	17.559,0 / etmaal	NOx NH3	43,63 kg/j 4,22 kg/j
Standaard	Middelzwaar vrachtverkeer	1.377,0 / etmaal	NOx NH3	30,37 kg/j 1,13 kg/j
Standaard	Zwaar vrachtverkeer	1.623,0 / etmaal	NOx NH3	56,65 kg/j 1,53 kg/j



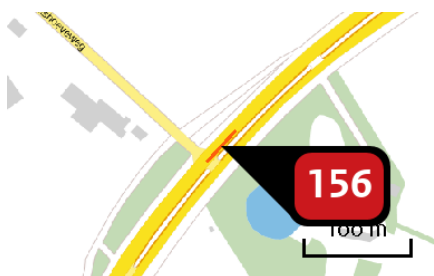
Naam 5410 - A65 - Helvoirtseweg
 Locatie (X,Y) 145670, 405750
 NOx 254,80 kg/j
 NH3 13,33 kg/j

Soort	Voertuig	Aantal voertuigen	Stof	Emissie
Standaard	Licht verkeer	18.150,0 / etmaal	NOx NH3	84,07 kg/j 8,14 kg/j
Standaard	Middelzwaar vrachtverkeer	1.386,0 / etmaal	NOx NH3	56,99 kg/j 2,12 kg/j
Standaard	Zwaar vrachtverkeer	1.748,0 / etmaal	NOx NH3	113,74 kg/j 3,07 kg/j



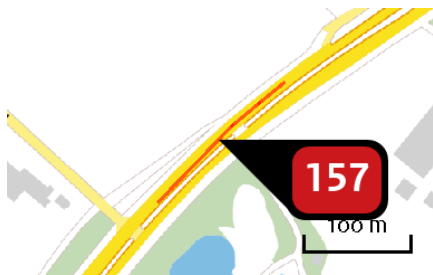
Naam 5414 - A65 - Helvoirtseweg
 Locatie (X,Y) 145660, 405760
 NOx 245,28 kg/j
 NH₃ 12,92 kg/j

Soort	Voertuig	Aantal voertuigen	Stof	Emissie
Standaard	Licht verkeer	17.559,0 / etmaal	NOx	81,90 kg/j
			NH ₃	7,93 kg/j
Standaard	Middelzwaar vrachtverkeer	1.377,0 / etmaal	NOx	57,02 kg/j
			NH ₃	2,12 kg/j
Standaard	Zwaar vrachtverkeer	1.623,0 / etmaal	NOx	106,35 kg/j
			NH ₃	2,87 kg/j



Naam 5422 - A65 - Helvoirtseweg
 Locatie (X,Y) 145693, 405798
 NOx 143,72 kg/j
 NH₃ 7,57 kg/j

Soort	Voertuig	Aantal voertuigen	Stof	Emissie
Standaard	Licht verkeer	17.559,0 / etmaal	NOx	47,99 kg/j
			NH ₃	4,65 kg/j
Standaard	Middelzwaar vrachtverkeer	1.377,0 / etmaal	NOx	33,41 kg/j
			NH ₃	1,24 kg/j
Standaard	Zwaar vrachtverkeer	1.623,0 / etmaal	NOx	62,32 kg/j
			NH ₃	1,68 kg/j



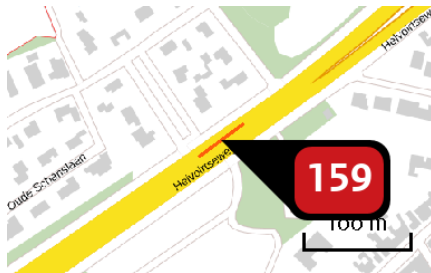
Naam 5439 - A65 - Helvoirtseweg
 Locatie (X,Y) 145762, 405868
 NOx 620,82 kg/j
 NH3 32,71 kg/j

Soort	Voertuig	Aantal voertuigen	Stof	Emissie
Standaard	Licht verkeer	17.559,0 / etmaal	NOx NH3	207,30 kg/j 20,07 kg/j
Standaard	Middelzwaar vrachtverkeer	1.377,0 / etmaal	NOx NH3	144,32 kg/j 5,36 kg/j
Standaard	Zwaar vrachtverkeer	1.623,0 / etmaal	NOx NH3	269,19 kg/j 7,28 kg/j



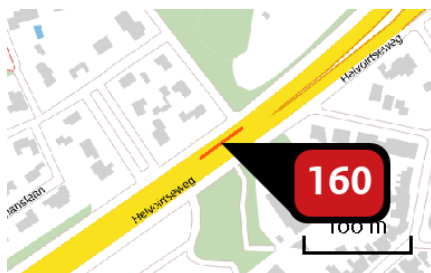
Naam 6212 - A65 - Helvoirtseweg
 Locatie (X,Y) 147551, 407102
 NOx 1.711,75 kg/j
 NH3 91,70 kg/j

Soort	Voertuig	Aantal voertuigen	Stof	Emissie
Standaard	Licht verkeer	19.962,0 / etmaal	NOx NH3	610,36 kg/j 58,54 kg/j
Standaard	Middelzwaar vrachtverkeer	1.415,0 / etmaal	NOx NH3	390,85 kg/j 14,18 kg/j
Standaard	Zwaar vrachtverkeer	1.645,0 / etmaal	NOx NH3	710,55 kg/j 18,98 kg/j



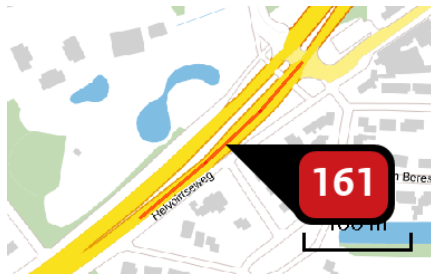
Naam 6253 - A65 - Helvoirtseweg
 Locatie (X,Y) 147741, 407231
 NOx 202,56 kg/j
 NH3 10,85 kg/j

Soort	Voertuig	Aantal voertuigen	Stof	Emissie
Standaard	Licht verkeer	19.962,0 / etmaal	NOx NH3	72,22 kg/j 6,93 kg/j
Standaard	Middelzwaar vrachtverkeer	1.415,0 / etmaal	NOx NH3	46,25 kg/j 1,68 kg/j
Standaard	Zwaar vrachtverkeer	1.645,0 / etmaal	NOx NH3	84,08 kg/j 2,25 kg/j



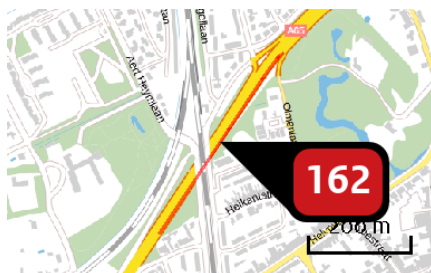
Naam 6263 - A65 - Helvoirtseweg
 Locatie (X,Y) 147780, 407259
 NOx 192,45 kg/j
 NH3 10,31 kg/j

Soort	Voertuig	Aantal voertuigen	Stof	Emissie
Standaard	Licht verkeer	19.962,0 / etmaal	NOx NH3	68,62 kg/j 6,58 kg/j
Standaard	Middelzwaar vrachtverkeer	1.415,0 / etmaal	NOx NH3	43,94 kg/j 1,59 kg/j
Standaard	Zwaar vrachtverkeer	1.645,0 / etmaal	NOx NH3	79,89 kg/j 2,13 kg/j



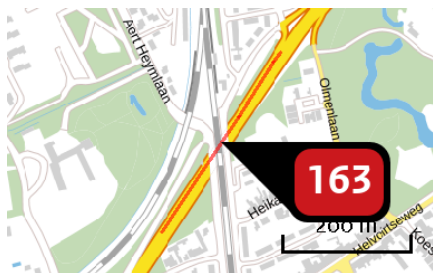
Naam 6373 - A65 - Helvoirtseweg
 Locatie (X,Y) 147960, 407385
 NOx 777,35 kg/j
 NH3 41,93 kg/j

Soort	Voertuig	Aantal voertuigen	Stof	Emissie
Standaard	Licht verkeer	18.184,0 / etmaal	NOx NH3	278,35 kg/j 26,94 kg/j
Standaard	Middelzwaar vrachtverkeer	1.091,0 / etmaal	NOx NH3	148,26 kg/j 5,51 kg/j
Standaard	Zwaar vrachtverkeer	1.631,0 / etmaal	NOx NH3	350,74 kg/j 9,48 kg/j



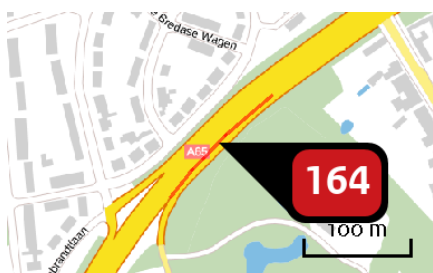
Naam 6456 - A65 - RYKSWG
 Locatie (X,Y) 148390, 407992
 NOx 1.581,38 kg/j
 NH3 85,31 kg/j

Soort	Voertuig	Aantal voertuigen	Stof	Emissie
Standaard	Licht verkeer	18.184,0 / etmaal	NOx NH3	566,25 kg/j 54,81 kg/j
Standaard	Middelzwaar vrachtverkeer	1.091,0 / etmaal	NOx NH3	301,61 kg/j 11,21 kg/j
Standaard	Zwaar vrachtverkeer	1.631,0 / etmaal	NOx NH3	713,52 kg/j 19,29 kg/j



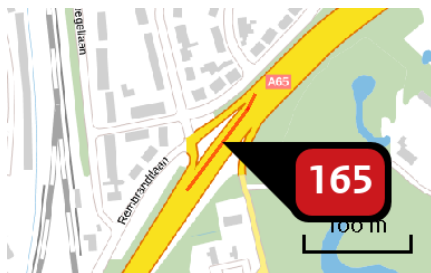
Naam 6813 - A65 - RYKSWG
 Locatie (X,Y) 148360, 407967
 NOx 1.232,67 kg/j
 NH3 66,66 kg/j

Soort	Voertuig	Aantal voertuigen	Stof	Emissie
Standaard	Licht verkeer	18.008,0 / etmaal	NOx NH3	440,61 kg/j 42,65 kg/j
Standaard	Middelzwaar vrachtverkeer	1.181,0 / etmaal	NOx NH3	256,53 kg/j 9,53 kg/j
Standaard	Zwaar vrachtverkeer	1.558,0 / etmaal	NOx NH3	535,54 kg/j 14,48 kg/j



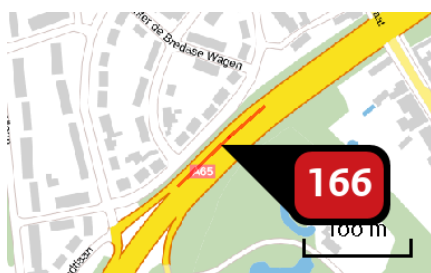
Naam 6948 - A65 - RYKSWG
 Locatie (X,Y) 148557, 408214
 NOx 524,20 kg/j
 NH3 28,81 kg/j

Soort	Voertuig	Aantal voertuigen	Stof	Emissie
Standaard	Licht verkeer	20.152,0 / etmaal	NOx NH3	196,36 kg/j 18,97 kg/j
Standaard	Middelzwaar vrachtverkeer	1.141,0 / etmaal	NOx NH3	99,02 kg/j 3,66 kg/j
Standaard	Zwaar vrachtverkeer	1.670,0 / etmaal	NOx NH3	228,83 kg/j 6,17 kg/j



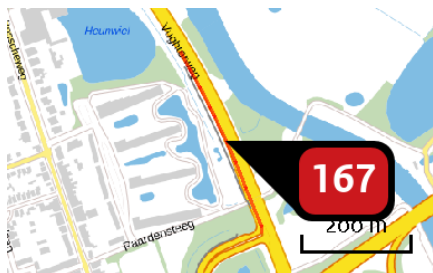
Naam 6961 - A65 - RYKSWG
 Locatie (X,Y) 148485, 408149
 NOx 398,82 kg/j
 NH3 21,57 kg/j

Soort	Voertuig	Aantal voertuigen	Stof	Emissie
Standaard	Licht verkeer	18.008,0 / etmaal	NOx NH3	142,56 kg/j 13,80 kg/j
Standaard	Middelzwaar vrachtverkeer	1.181,0 / etmaal	NOx NH3	83,00 kg/j 3,08 kg/j
Standaard	Zwaar vrachtverkeer	1.558,0 / etmaal	NOx NH3	173,27 kg/j 4,68 kg/j



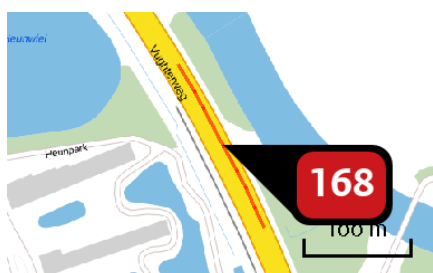
Naam 7055 - A65 - RYKSWG
 Locatie (X,Y) 148554, 408230
 NOx 405,36 kg/j
 NH3 22,14 kg/j

Soort	Voertuig	Aantal voertuigen	Stof	Emissie
Standaard	Licht verkeer	18.728,0 / etmaal	NOx NH3	148,15 kg/j 14,34 kg/j
Standaard	Middelzwaar vrachtverkeer	1.189,0 / etmaal	NOx NH3	83,50 kg/j 3,10 kg/j
Standaard	Zwaar vrachtverkeer	1.563,0 / etmaal	NOx NH3	173,70 kg/j 4,70 kg/j



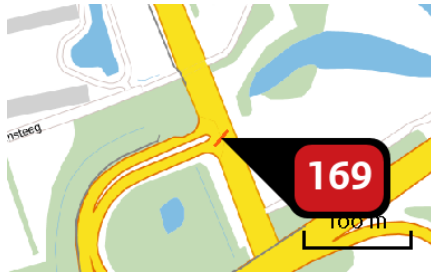
Naam **7273 - Vughtweg**
 Locatie (X,Y) **148864, 408825**
 NOx **1.557,98 kg/j**
 NH₃ **68,58 kg/j**

Soort	Voertuig	Aantal voertuigen	Stof	Emissie
Standaard	Licht verkeer	20.912,0 / etmaal	NOx NH ₃	655,20 kg/j 49,32 kg/j
Standaard	Middelzwaar vrachtverkeer	1.290,0 / etmaal	NOx NH ₃	510,88 kg/j 11,38 kg/j
Standaard	Zwaar vrachtverkeer	785,0 / etmaal	NOx NH ₃	391,89 kg/j 7,87 kg/j



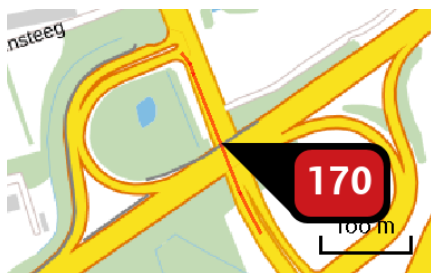
Naam **7353 - Vughtweg**
 Locatie (X,Y) **148831, 408924**
 NOx **530,52 kg/j**
 NH₃ **33,95 kg/j**

Soort	Voertuig	Aantal voertuigen	Stof	Emissie
Standaard	Licht verkeer	21.284,0 / etmaal	NOx NH ₃	267,26 kg/j 25,63 kg/j
Standaard	Middelzwaar vrachtverkeer	1.184,0 / etmaal	NOx NH ₃	134,31 kg/j 4,87 kg/j
Standaard	Zwaar vrachtverkeer	727,0 / etmaal	NOx NH ₃	128,96 kg/j 3,44 kg/j



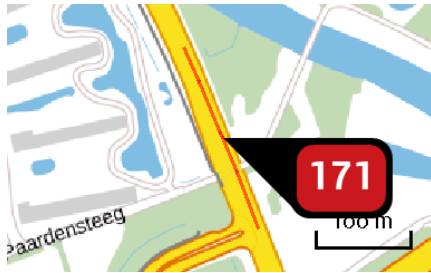
Naam 7401 - Plein
 Locatie (X,Y) 148942, 408653
 NOx 14,62 kg/j
 NH3 < 1 kg/j

Soort	Voertuig	Aantal voertuigen	Stof	Emissie
Standaard	Licht verkeer	4.595,0 / etmaal	NOx NH3	7,18 kg/j < 1 kg/j
Standaard	Middelzwaar vrachtverkeer	225,0 / etmaal	NOx NH3	4,75 kg/j < 1 kg/j
Standaard	Zwaar vrachtverkeer	105,0 / etmaal	NOx NH3	2,69 kg/j < 1 kg/j



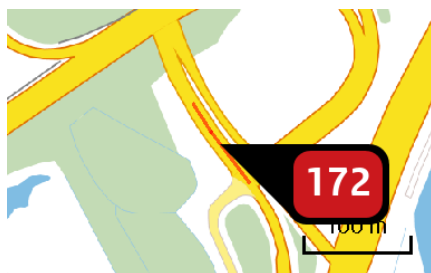
Naam 7402 - A2 - KP VUGHT
 Locatie (X,Y) 148978, 408546
 NOx 613,75 kg/j
 NH3 36,77 kg/j

Soort	Voertuig	Aantal voertuigen	Stof	Emissie
Standaard	Licht verkeer	17.859,0 / etmaal	NOx NH3	291,34 kg/j 27,14 kg/j
Standaard	Middelzwaar vrachtverkeer	1.071,0 / etmaal	NOx NH3	166,29 kg/j 5,62 kg/j
Standaard	Zwaar vrachtverkeer	666,0 / etmaal	NOx NH3	156,12 kg/j 4,02 kg/j



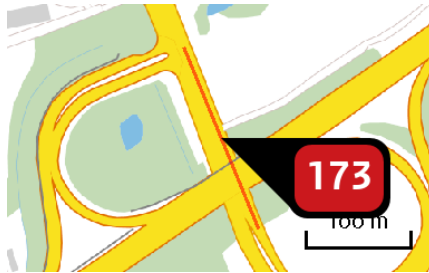
Naam 7410 - Vughterweg
 Locatie (X,Y) 148909, 408753
 NOx 639,26 kg/j
 NH3 40,91 kg/j

Soort	Voertuig	Aantal voertuigen	Stof	Emissie
Standaard	Licht verkeer	21.284,0 / etmaal	NOx NH3	322,03 kg/j 30,88 kg/j
Standaard	Middelzwaar vrachtverkeer	1.184,0 / etmaal	NOx NH3	161,83 kg/j 5,87 kg/j
Standaard	Zwaar vrachtverkeer	727,0 / etmaal	NOx NH3	155,39 kg/j 4,15 kg/j



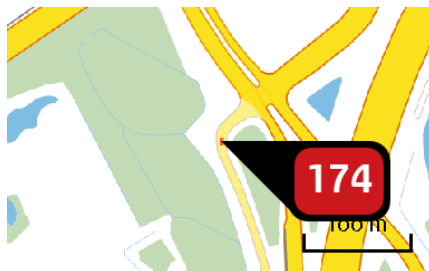
Naam 7448 - A2 - KP VUGHT
 Locatie (X,Y) 149046, 408412
 NOx 332,68 kg/j
 NH3 14,25 kg/j

Soort	Voertuig	Aantal voertuigen	Stof	Emissie
Standaard	Licht verkeer	17.859,0 / etmaal	NOx NH3	139,93 kg/j 10,28 kg/j
Standaard	Middelzwaar vrachtverkeer	1.071,0 / etmaal	NOx NH3	108,76 kg/j 2,33 kg/j
Standaard	Zwaar vrachtverkeer	666,0 / etmaal	NOx NH3	83,99 kg/j 1,64 kg/j



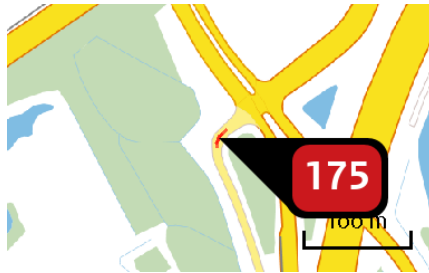
Naam **7455 - A2 - KP VUGHT**
 Locatie (X,Y) **148982, 408574**
 NOx **671,62 kg/j**
 NH₃ **28,17 kg/j**

Soort	Voertuig	Aantal voertuigen	Stof	Emissie
Standaard	Licht verkeer	17.224,0 / etmaal	NOx NH ₃	283,00 kg/j 20,38 kg/j
Standaard	Middelzwaar vrachtverkeer	992,0 / etmaal	NOx NH ₃	215,38 kg/j 4,47 kg/j
Standaard	Zwaar vrachtverkeer	650,0 / etmaal	NOx NH ₃	173,24 kg/j 3,32 kg/j



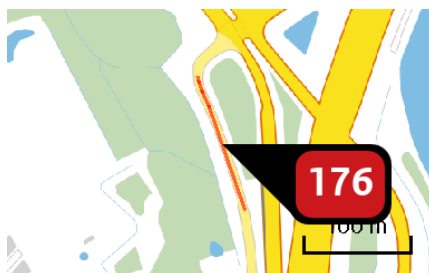
Naam **7463 - Grote Gent**
 Locatie (X,Y) **149040, 408341**
 NOx **2,73 kg/j**
 NH₃ **< 1 kg/j**

Soort	Voertuig	Aantal voertuigen	Stof	Emissie
Standaard	Licht verkeer	5.097,0 / etmaal	NOx NH ₃	1,78 kg/j < 1 kg/j
Standaard	Middelzwaar vrachtverkeer	191,0 / etmaal	NOx NH ₃	< 1 kg/j < 1 kg/j
Standaard	Zwaar vrachtverkeer	73,0 / etmaal	NOx NH ₃	< 1 kg/j < 1 kg/j



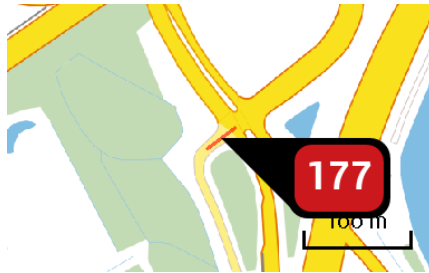
Naam 7464 - Grote Gent
 Locatie (X,Y) 149042, 408350
 NOx 10,23 kg/j
 NH3 < 1 kg/j

Soort	Voertuig	Aantal voertuigen	Stof	Emissie
Standaard	Licht verkeer	5.097,0 / etmaal	NOx NH3	6,67 kg/j < 1 kg/j
Standaard	Middelzwaar vrachtverkeer	191,0 / etmaal	NOx NH3	2,22 kg/j < 1 kg/j
Standaard	Zwaar vrachtverkeer	73,0 / etmaal	NOx NH3	1,34 kg/j < 1 kg/j



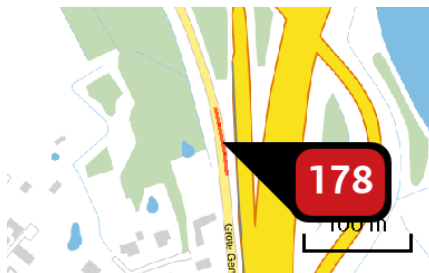
Naam 7465 - Grote Gent
 Locatie (X,Y) 149063, 408276
 NOx 74,49 kg/j
 NH3 5,57 kg/j

Soort	Voertuig	Aantal voertuigen	Stof	Emissie
Standaard	Licht verkeer	5.097,0 / etmaal	NOx NH3	48,56 kg/j 4,70 kg/j
Standaard	Middelzwaar vrachtverkeer	191,0 / etmaal	NOx NH3	16,16 kg/j < 1 kg/j
Standaard	Zwaar vrachtverkeer	73,0 / etmaal	NOx NH3	9,77 kg/j < 1 kg/j



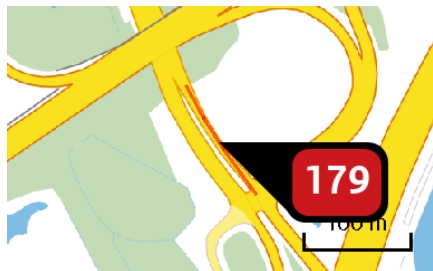
Naam **7474 - Grote Gent**
 Locatie (X,Y) **149061, 408367**
 NOx **21,63 kg/j**
 NH₃ **1,24 kg/j**

Soort	Voertuig	Aantal voertuigen	Stof	Emissie
Standaard	Licht verkeer	5.097,0 / etmaal	NOx NH ₃	12,98 kg/j 1,04 kg/j
Standaard	Middelzwaar vrachtverkeer	191,0 / etmaal	NOx NH ₃	5,77 kg/j < 1 kg/j
Standaard	Zwaar vrachtverkeer	73,0 / etmaal	NOx NH ₃	2,89 kg/j < 1 kg/j



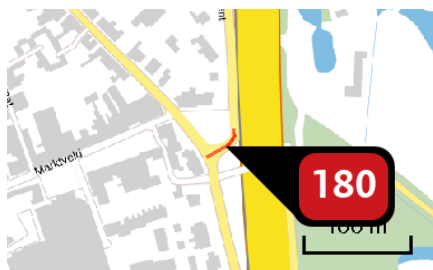
Naam **7496 - Grote Gent**
 Locatie (X,Y) **149089, 408185**
 NOx **35,49 kg/j**
 NH₃ **2,65 kg/j**

Soort	Voertuig	Aantal voertuigen	Stof	Emissie
Standaard	Licht verkeer	5.097,0 / etmaal	NOx NH ₃	23,14 kg/j 2,24 kg/j
Standaard	Middelzwaar vrachtverkeer	191,0 / etmaal	NOx NH ₃	7,70 kg/j < 1 kg/j
Standaard	Zwaar vrachtverkeer	73,0 / etmaal	NOx NH ₃	4,66 kg/j < 1 kg/j



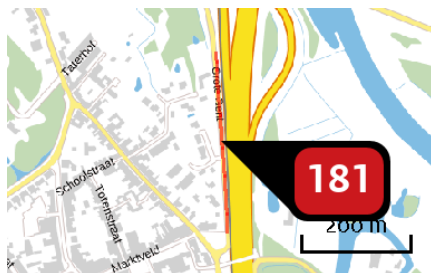
Naam 7497 - A2 - KP VUGHT
 Locatie (X,Y) 149047, 408439
 NOx 307,29 kg/j
 NH3 19,59 kg/j

Soort	Voertuig	Aantal voertuigen	Stof	Emissie
Standaard	Licht verkeer	17.224,0 / etmaal	NOx NH3	150,52 kg/j 14,57 kg/j
Standaard	Middelzwaar vrachtverkeer	992,0 / etmaal	NOx NH3	76,96 kg/j 2,86 kg/j
Standaard	Zwaar vrachtverkeer	650,0 / etmaal	NOx NH3	79,80 kg/j 2,16 kg/j



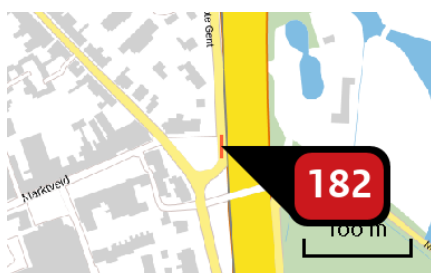
Naam 7500 - Grote Gent
 Locatie (X,Y) 149108, 407794
 NOx 21,49 kg/j
 NH3 1,61 kg/j

Soort	Voertuig	Aantal voertuigen	Stof	Emissie
Standaard	Licht verkeer	5.097,0 / etmaal	NOx NH3	14,01 kg/j 1,36 kg/j
Standaard	Middelzwaar vrachtverkeer	191,0 / etmaal	NOx NH3	4,66 kg/j < 1 kg/j
Standaard	Zwaar vrachtverkeer	73,0 / etmaal	NOx NH3	2,82 kg/j < 1 kg/j



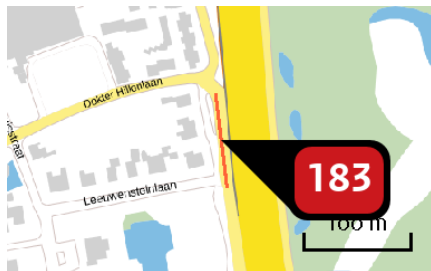
Naam 7503 - Grote Gent
 Locatie (X,Y) 149105, 407993
 NOx 188,59 kg/j
 NH3 14,09 kg/j

Soort	Voertuig	Aantal voertuigen	Stof	Emissie
Standaard	Licht verkeer	5.097,0 / etmaal	NOx NH3	122,95 kg/j 11,90 kg/j
Standaard	Middelzwaar vrachtverkeer	191,0 / etmaal	NOx NH3	40,90 kg/j 1,52 kg/j
Standaard	Zwaar vrachtverkeer	73,0 / etmaal	NOx NH3	24,74 kg/j < 1 kg/j



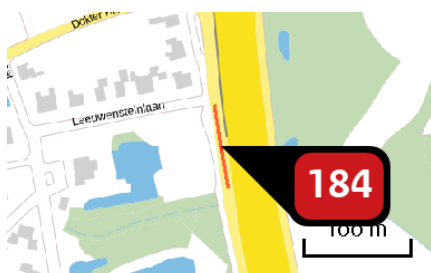
Naam 7523 - Grote Gent
 Locatie (X,Y) 149115, 407819
 NOx 10,91 kg/j
 NH3 < 1 kg/j

Soort	Voertuig	Aantal voertuigen	Stof	Emissie
Standaard	Licht verkeer	5.097,0 / etmaal	NOx NH3	7,11 kg/j < 1 kg/j
Standaard	Middelzwaar vrachtverkeer	191,0 / etmaal	NOx NH3	2,37 kg/j < 1 kg/j
Standaard	Zwaar vrachtverkeer	73,0 / etmaal	NOx NH3	1,43 kg/j < 1 kg/j



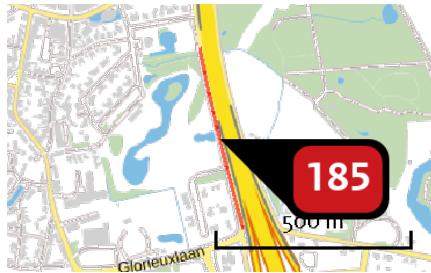
Naam 7544 - Boxtelseweg
 Locatie (X,Y) 149131, 407575
 NOx 67,47 kg/j
 NH3 4,78 kg/j

Soort	Voertuig	Aantal voertuigen	Stof	Emissie
Standaard	Licht verkeer	6.347,0 / etmaal	NOx NH3	39,68 kg/j 3,84 kg/j
Standaard	Middelzwaar vrachtverkeer	333,0 / etmaal	NOx NH3	18,48 kg/j < 1 kg/j
Standaard	Zwaar vrachtverkeer	106,0 / etmaal	NOx NH3	9,31 kg/j < 1 kg/j



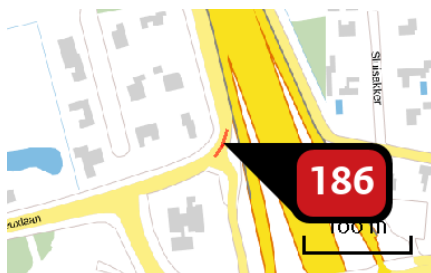
Naam 7557 - Boxtelseweg
 Locatie (X,Y) 149141, 407496
 NOx 60,12 kg/j
 NH3 4,26 kg/j

Soort	Voertuig	Aantal voertuigen	Stof	Emissie
Standaard	Licht verkeer	6.347,0 / etmaal	NOx NH3	35,36 kg/j 3,42 kg/j
Standaard	Middelzwaar vrachtverkeer	333,0 / etmaal	NOx NH3	16,47 kg/j < 1 kg/j
Standaard	Zwaar vrachtverkeer	106,0 / etmaal	NOx NH3	8,30 kg/j < 1 kg/j



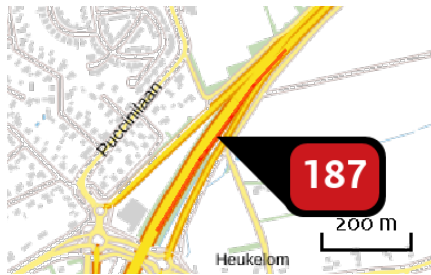
Naam 7572 - Boxtelseweg
 Locatie (X,Y) 149198, 407228
 NOx 372,05 kg/j
 NH3 26,35 kg/j

Soort	Voertuig	Aantal voertuigen	Stof	Emissie
Standaard	Licht verkeer	6.347,0 / etmaal	NOx NH3	218,80 kg/j 21,18 kg/j
Standaard	Middelzwaar vrachtverkeer	333,0 / etmaal	NOx NH3	101,91 kg/j 3,79 kg/j
Standaard	Zwaar vrachtverkeer	106,0 / etmaal	NOx NH3	51,34 kg/j 1,39 kg/j



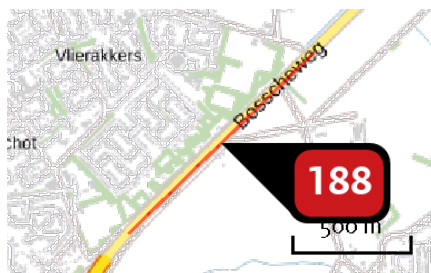
Naam 7705 - Boxtelseweg
 Locatie (X,Y) 149252, 406990
 NOx 20,33 kg/j
 NH3 1,44 kg/j

Soort	Voertuig	Aantal voertuigen	Stof	Emissie
Standaard	Licht verkeer	6.347,0 / etmaal	NOx NH3	11,96 kg/j 1,16 kg/j
Standaard	Middelzwaar vrachtverkeer	333,0 / etmaal	NOx NH3	5,57 kg/j < 1 kg/j
Standaard	Zwaar vrachtverkeer	106,0 / etmaal	NOx NH3	2,81 kg/j < 1 kg/j



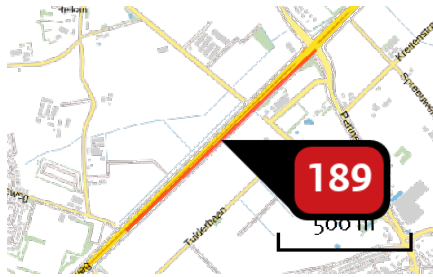
Naam 15870 - N65 - Rijksweg
 Locatie (X,Y) 138433, 398857
 NOx 1.238,52 kg/j
 NH₃ 68,62 kg/j

Soort	Voertuig	Aantal voertuigen	Stof	Emissie
Standaard	Licht verkeer	12.769,0 / etmaal	NOx NH ₃	464,55 kg/j 44,97 kg/j
Standaard	Middelzwaar vrachtverkeer	836,0 / etmaal	NOx NH ₃	270,01 kg/j 10,03 kg/j
Standaard	Zwaar vrachtverkeer	986,0 / etmaal	NOx NH ₃	503,95 kg/j 13,62 kg/j



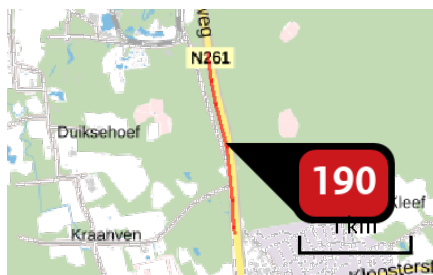
Naam 15871 - N65 - Rijksweg
 Locatie (X,Y) 138972, 399425
 NOx 4.612,79 kg/j
 NH₃ 237,02 kg/j

Soort	Voertuig	Aantal voertuigen	Stof	Emissie
Standaard	Licht verkeer	19.823,0 / etmaal	NOx NH ₃	1.600,91 kg/j 150,23 kg/j
Standaard	Middelzwaar vrachtverkeer	1.341,0 / etmaal	NOx NH ₃	1.017,48 kg/j 35,00 kg/j
Standaard	Zwaar vrachtverkeer	1.726,0 / etmaal	NOx NH ₃	1.994,40 kg/j 51,79 kg/j



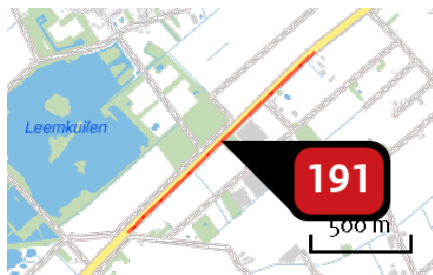
Naam 15872 - N65 - Bosscheweg
 Locatie (X,Y) 139708, 400138
 NOx 5.869,49 kg/j
 NH3 202,85 kg/j

Soort	Voertuig	Aantal voertuigen	Stof	Emissie
Standaard	Licht verkeer	19.823,0 / etmaal	NOx NH3	1.758,43 kg/j 123,75 kg/j
Standaard	Middelzwaar vrachtverkeer	1.341,0 / etmaal	NOx NH3	1.605,66 kg/j 32,18 kg/j
Standaard	Zwaar vrachtverkeer	1.726,0 / etmaal	NOx NH3	2.505,40 kg/j 46,91 kg/j



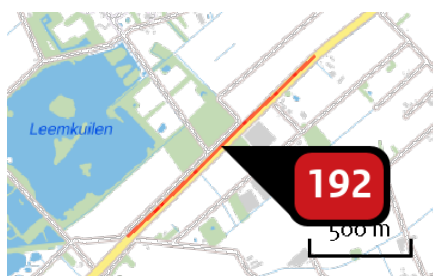
Naam 94288 - AB
 Locatie (X,Y) 132401, 405574
 NOx 7.632,96 kg/j
 NH3 387,28 kg/j

Soort	Voertuig	Aantal voertuigen	Stof	Emissie
Standaard	Licht verkeer	24.630,0 / etmaal	NOx NH3	3.200,53 kg/j 274,00 kg/j
Standaard	Middelzwaar vrachtverkeer	1.506,0 / etmaal	NOx NH3	2.120,18 kg/j 59,64 kg/j
Standaard	Zwaar vrachtverkeer	1.184,0 / etmaal	NOx NH3	2.312,25 kg/j 53,65 kg/j



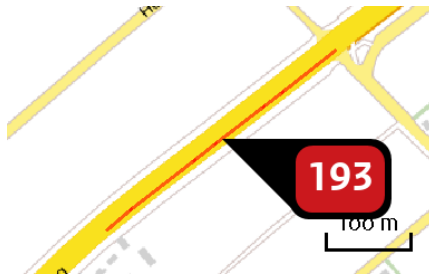
Naam 104757 - A65 - Rijksweg
 Locatie (X,Y) 141731, 402122
 NOx 5.517,26 kg/j
 NH3 261,29 kg/j

Soort	Voertuig	Aantal voertuigen	Stof	Emissie
Standaard	Licht verkeer	17.554,0 / etmaal	NOx NH3	1.732,30 kg/j 157,65 kg/j
Standaard	Middelzwaar vrachtverkeer	1.320,0 / etmaal	NOx NH3	1.288,39 kg/j 41,27 kg/j
Standaard	Zwaar vrachtverkeer	1.738,0 / etmaal	NOx NH3	2.496,57 kg/j 62,37 kg/j



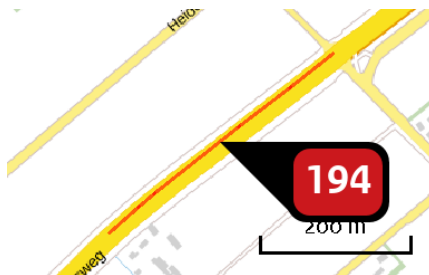
Naam 104904 - A65 - Rijksweg
 Locatie (X,Y) 141697, 402107
 NOx 4.683,92 kg/j
 NH3 245,06 kg/j

Soort	Voertuig	Aantal voertuigen	Stof	Emissie
Standaard	Licht verkeer	16.685,0 / etmaal	NOx NH3	1.555,65 kg/j 150,33 kg/j
Standaard	Middelzwaar vrachtverkeer	1.244,0 / etmaal	NOx NH3	1.033,00 kg/j 38,22 kg/j
Standaard	Zwaar vrachtverkeer	1.598,0 / etmaal	NOx NH3	2.095,27 kg/j 56,51 kg/j



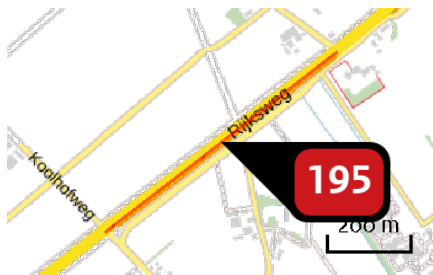
Naam 104906 - A65 - Rijksweg
 Locatie (X,Y) 142325, 402672
 NOx 1.699,68 kg/j
 NH3 67,41 kg/j

Soort	Voertuig	Aantal voertuigen	Stof	Emissie
Standaard	Licht verkeer	17.554,0 / etmaal	NOx NH3	497,46 kg/j 39,99 kg/j
Standaard	Middelzwaar vrachtverkeer	1.320,0 / etmaal	NOx NH3	439,45 kg/j 10,96 kg/j
Standaard	Zwaar vrachtverkeer	1.738,0 / etmaal	NOx NH3	762,77 kg/j 16,46 kg/j



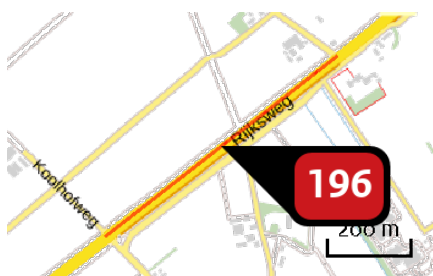
Naam 104955 - A65 - Rijksweg
 Locatie (X,Y) 142298, 402667
 NOx 1.411,08 kg/j
 NH3 73,83 kg/j

Soort	Voertuig	Aantal voertuigen	Stof	Emissie
Standaard	Licht verkeer	16.685,0 / etmaal	NOx NH3	468,66 kg/j 45,29 kg/j
Standaard	Middelzwaar vrachtverkeer	1.244,0 / etmaal	NOx NH3	311,20 kg/j 11,51 kg/j
Standaard	Zwaar vrachtverkeer	1.598,0 / etmaal	NOx NH3	631,22 kg/j 17,02 kg/j



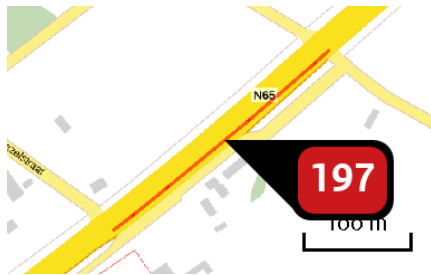
Naam 104958 - A65 - Rijksweg
 Locatie (X,Y) 142733, 402988
 NOx 2.724,27 kg/j
 NH3 133,99 kg/j

Soort	Voertuig	Aantal voertuigen	Stof	Emissie
Standaard	Licht verkeer	16.259,0 / etmaal	NOx NH3	847,83 kg/j 79,69 kg/j
Standaard	Middelzwaar vrachtverkeer	1.313,0 / etmaal	NOx NH3	641,37 kg/j 22,15 kg/j
Standaard	Zwaar vrachtverkeer	1.657,0 / etmaal	NOx NH3	1.235,08 kg/j 32,14 kg/j



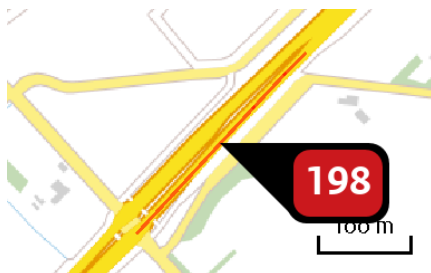
Naam 105090 - A65 - Rijksweg
 Locatie (X,Y) 142725, 402999
 NOx 3.117,48 kg/j
 NH3 123,39 kg/j

Soort	Voertuig	Aantal voertuigen	Stof	Emissie
Standaard	Licht verkeer	15.403,0 / etmaal	NOx NH3	897,95 kg/j 72,41 kg/j
Standaard	Middelzwaar vrachtverkeer	1.246,0 / etmaal	NOx NH3	850,11 kg/j 21,33 kg/j
Standaard	Zwaar vrachtverkeer	1.519,0 / etmaal	NOx NH3	1.369,42 kg/j 29,65 kg/j



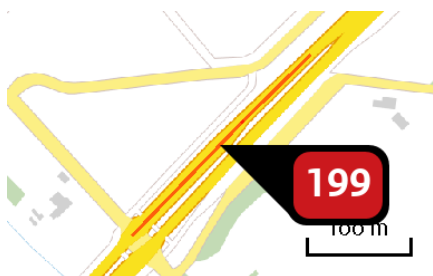
Naam 105093 - A65 - Rijksweg
 Locatie (X,Y) 143110, 403284
 NOx 1.023,60 kg/j
 NH3 50,34 kg/j

Soort	Voertuig	Aantal voertuigen	Stof	Emissie
Standaard	Licht verkeer	16.259,0 / etmaal	NOx NH3	318,56 kg/j 29,94 kg/j
Standaard	Middelzwaar vrachtverkeer	1.313,0 / etmaal	NOx NH3	240,98 kg/j 8,32 kg/j
Standaard	Zwaar vrachtverkeer	1.657,0 / etmaal	NOx NH3	464,06 kg/j 12,08 kg/j



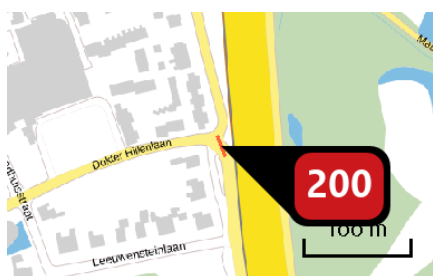
Naam 117986 - A65 - Rijksweg
 Locatie (X,Y) 141174, 401575
 NOx 1.136,43 kg/j
 NH3 53,82 kg/j

Soort	Voertuig	Aantal voertuigen	Stof	Emissie
Standaard	Licht verkeer	17.554,0 / etmaal	NOx NH3	356,81 kg/j 32,47 kg/j
Standaard	Middelzwaar vrachtverkeer	1.320,0 / etmaal	NOx NH3	265,38 kg/j 8,50 kg/j
Standaard	Zwaar vrachtverkeer	1.738,0 / etmaal	NOx NH3	514,24 kg/j 12,85 kg/j



Naam 117990 - A65 - Rijksweg
 Locatie (X,Y) 141155, 401580
 NOx 1.258,16 kg/j
 NH3 44,32 kg/j

Soort	Voertuig	Aantal voertuigen	Stof	Emissie
Standaard	Licht verkeer	16.685,0 / etmaal	NOx NH3	357,94 kg/j 26,17 kg/j
Standaard	Middelzwaar vrachtverkeer	1.244,0 / etmaal	NOx NH3	347,46 kg/j 7,38 kg/j
Standaard	Zwaar vrachtverkeer	1.598,0 / etmaal	NOx NH3	552,76 kg/j 10,76 kg/j



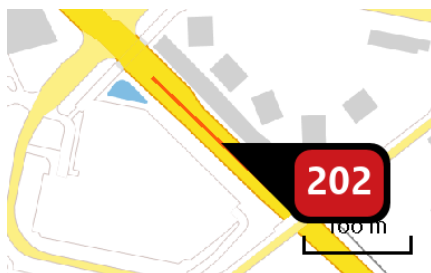
Naam 119088 - Buxtelseweg
 Locatie (X,Y) 149122, 407627
 NOx 14,86 kg/j
 NH3 1,05 kg/j

Soort	Voertuig	Aantal voertuigen	Stof	Emissie
Standaard	Licht verkeer	6.347,0 / etmaal	NOx NH3	8,74 kg/j < 1 kg/j
Standaard	Middelzwaar vrachtverkeer	333,0 / etmaal	NOx NH3	4,07 kg/j < 1 kg/j
Standaard	Zwaar vrachtverkeer	106,0 / etmaal	NOx NH3	2,05 kg/j < 1 kg/j



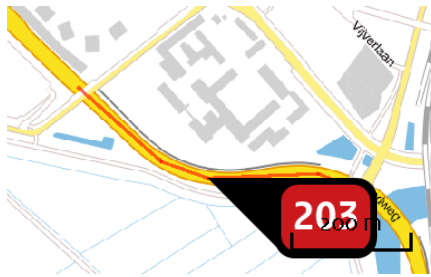
Naam 127487 - RANDWG
 Locatie (X,Y) 147590, 410718
 NOx 257,64 kg/j
 NH3 11,00 kg/j

Soort	Voertuig	Aantal voertuigen	Stof	Emissie
Standaard	Licht verkeer	23.156,0 / etmaal	NOx NH3	117,15 kg/j 8,24 kg/j
Standaard	Middelzwaar vrachtverkeer	1.331,0 / etmaal	NOx NH3	90,89 kg/j 1,82 kg/j
Standaard	Zwaar vrachtverkeer	599,0 / etmaal	NOx NH3	49,59 kg/j < 1 kg/j



Naam 127488 - RANDWG
 Locatie (X,Y) 147672, 410637
 NOx 561,44 kg/j
 NH3 37,63 kg/j

Soort	Voertuig	Aantal voertuigen	Stof	Emissie
Standaard	Licht verkeer	23.156,0 / etmaal	NOx NH3	299,64 kg/j 29,01 kg/j
Standaard	Middelzwaar vrachtverkeer	1.331,0 / etmaal	NOx NH3	152,90 kg/j 5,68 kg/j
Standaard	Zwaar vrachtverkeer	599,0 / etmaal	NOx NH3	108,89 kg/j 2,94 kg/j



Naam 127489 - Plein
 Locatie (X,Y) 147953, 410425
 NOx 2.493,60 kg/j
 NH3 106,42 kg/j

Soort	Voertuig	Aantal voertuigen	Stof	Emissie
Standaard	Licht verkeer	23.156,0 / etmaal	NOx NH3	1.133,89 kg/j 79,80 kg/j
Standaard	Middelzwaar vrachtverkeer	1.331,0 / etmaal	NOx NH3	879,74 kg/j 17,63 kg/j
Standaard	Zwaar vrachtverkeer	599,0 / etmaal	NOx NH3	479,97 kg/j 8,99 kg/j



Naam 127490 - Vughterweg
 Locatie (X,Y) 148731, 409091
 NOx 680,56 kg/j
 NH3 43,55 kg/j

Soort	Voertuig	Aantal voertuigen	Stof	Emissie
Standaard	Licht verkeer	21.284,0 / etmaal	NOx NH3	342,84 kg/j 32,88 kg/j
Standaard	Middelzwaar vrachtverkeer	1.184,0 / etmaal	NOx NH3	172,29 kg/j 6,25 kg/j
Standaard	Zwaar vrachtverkeer	727,0 / etmaal	NOx NH3	165,43 kg/j 4,42 kg/j



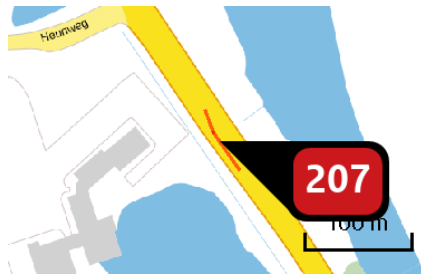
Naam 127491 - Vughterweg
 Locatie (X,Y) 148733, 409061
 NOx 638,92 kg/j
 NH3 35,13 kg/j

Soort	Voertuig	Aantal voertuigen	Stof	Emissie
Standaard	Licht verkeer	20.912,0 / etmaal	NOx NH3	290,97 kg/j 25,67 kg/j
Standaard	Middelzwaar vrachtverkeer	1.290,0 / etmaal	NOx NH3	186,29 kg/j 5,57 kg/j
Standaard	Zwaar vrachtverkeer	785,0 / etmaal	NOx NH3	161,66 kg/j 3,89 kg/j



Naam 127492 - Plein
 Locatie (X,Y) 148660, 409185
 NOx 60,40 kg/j
 NH3 3,86 kg/j

Soort	Voertuig	Aantal voertuigen	Stof	Emissie
Standaard	Licht verkeer	21.284,0 / etmaal	NOx NH3	30,43 kg/j 2,92 kg/j
Standaard	Middelzwaar vrachtverkeer	1.184,0 / etmaal	NOx NH3	15,29 kg/j < 1 kg/j
Standaard	Zwaar vrachtverkeer	727,0 / etmaal	NOx NH3	14,68 kg/j < 1 kg/j



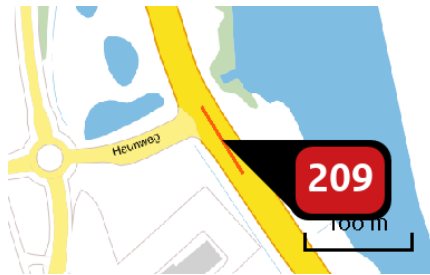
Naam 127493 - Vughterweg
 Locatie (X,Y) 148666, 409162
 NOx 229,75 kg/j
 NH3 12,63 kg/j

Soort	Voertuig	Aantal voertuigen	Stof	Emissie
Standaard	Licht verkeer	20.912,0 / etmaal	NOx NH3	104,63 kg/j 9,23 kg/j
Standaard	Middelzwaar vrachtverkeer	1.290,0 / etmaal	NOx NH3	66,99 kg/j 2,00 kg/j
Standaard	Zwaar vrachtverkeer	785,0 / etmaal	NOx NH3	58,13 kg/j 1,40 kg/j



Naam 127494 - Vughterweg
 Locatie (X,Y) 148636, 409214
 NOx 393,69 kg/j
 NH3 23,31 kg/j

Soort	Voertuig	Aantal voertuigen	Stof	Emissie
Standaard	Licht verkeer	42.196,0 / etmaal	NOx NH3	188,43 kg/j 17,32 kg/j
Standaard	Middelzwaar vrachtverkeer	2.474,0 / etmaal	NOx NH3	107,52 kg/j 3,52 kg/j
Standaard	Zwaar vrachtverkeer	1.512,0 / etmaal	NOx NH3	97,74 kg/j 2,47 kg/j



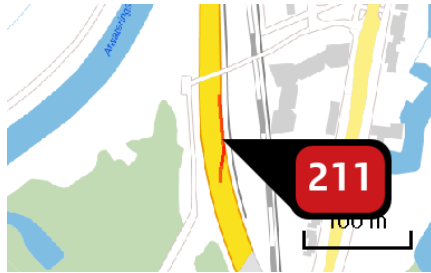
Naam 127495 - Vughterweg
 Locatie (X,Y) 148602, 409268
 NOx 645,58 kg/j
 NH₃ 26,40 kg/j

Soort	Voertuig	Aantal voertuigen	Stof	Emissie
Standaard	Licht verkeer	42.196,0 / etmaal	NOx NH ₃	271,51 kg/j 19,11 kg/j
Standaard	Middelzwaar vrachtverkeer	2.474,0 / etmaal	NOx NH ₃	214,87 kg/j 4,31 kg/j
Standaard	Zwaar vrachtverkeer	1.512,0 / etmaal	NOx NH ₃	159,20 kg/j 2,98 kg/j



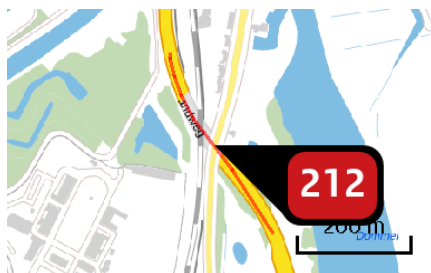
Naam 127496 - RANDWG
 Locatie (X,Y) 148556, 409369
 NOx 1.314,28 kg/j
 NH₃ 52,35 kg/j

Soort	Voertuig	Aantal voertuigen	Stof	Emissie
Standaard	Licht verkeer	38.303,0 / etmaal	NOx NH ₃	525,39 kg/j 36,98 kg/j
Standaard	Middelzwaar vrachtverkeer	2.457,0 / etmaal	NOx NH ₃	454,90 kg/j 9,12 kg/j
Standaard	Zwaar vrachtverkeer	1.488,0 / etmaal	NOx NH ₃	333,99 kg/j 6,25 kg/j



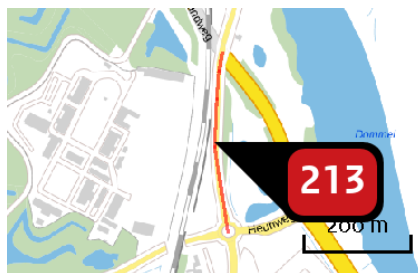
Naam 127498 - RANDWG
 Locatie (X,Y) 148354, 409793
 NOx 479,60 kg/j
 NH3 29,50 kg/j

Soort	Voertuig	Aantal voertuigen	Stof	Emissie
Standaard	Licht verkeer	38.303,0 / etmaal	NOx NH3	224,85 kg/j 21,49 kg/j
Standaard	Middelzwaar vrachtverkeer	2.457,0 / etmaal	NOx NH3	131,11 kg/j 4,72 kg/j
Standaard	Zwaar vrachtverkeer	1.488,0 / etmaal	NOx NH3	123,64 kg/j 3,29 kg/j



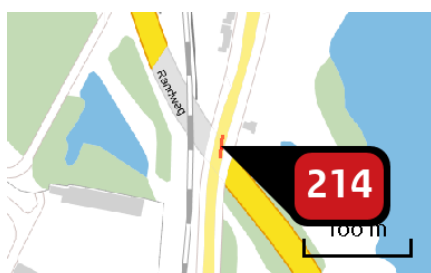
Naam 127499 - RANDWG
 Locatie (X,Y) 148428, 409593
 NOx 2.217,53 kg/j
 NH3 136,39 kg/j

Soort	Voertuig	Aantal voertuigen	Stof	Emissie
Standaard	Licht verkeer	38.303,0 / etmaal	NOx NH3	1.039,63 kg/j 99,37 kg/j
Standaard	Middelzwaar vrachtverkeer	2.457,0 / etmaal	NOx NH3	606,21 kg/j 21,82 kg/j
Standaard	Zwaar vrachtverkeer	1.488,0 / etmaal	NOx NH3	571,69 kg/j 15,20 kg/j



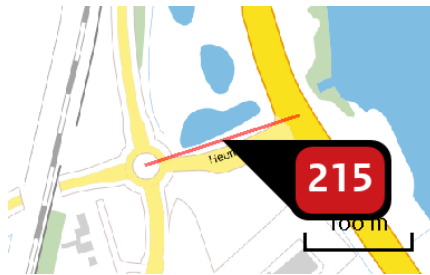
Naam 127501 - VUGHTERWEG
 Locatie (X,Y) 148417, 409420
 NOx 495,46 kg/j
 NH3 26,69 kg/j

Soort	Voertuig	Aantal voertuigen	Stof	Emissie
Standaard	Licht verkeer	9.532,0 / etmaal	NOx NH3	270,14 kg/j 21,36 kg/j
Standaard	Middelzwaar vrachtverkeer	540,0 / etmaal	NOx NH3	183,31 kg/j 4,44 kg/j
Standaard	Zwaar vrachtverkeer	95,0 / etmaal	NOx NH3	42,01 kg/j < 1 kg/j



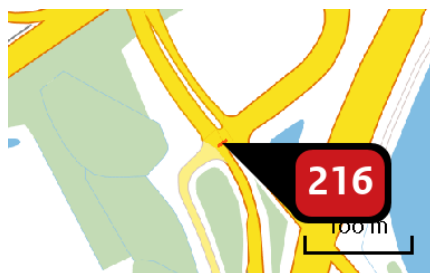
Naam 127502 - Vughterweg
 Locatie (X,Y) 148432, 409596
 NOx 21,84 kg/j
 NH3 1,59 kg/j

Soort	Voertuig	Aantal voertuigen	Stof	Emissie
Standaard	Licht verkeer	9.532,0 / etmaal	NOx NH3	13,29 kg/j 1,29 kg/j
Standaard	Middelzwaar vrachtverkeer	540,0 / etmaal	NOx NH3	6,69 kg/j < 1 kg/j
Standaard	Zwaar vrachtverkeer	95,0 / etmaal	NOx NH3	1,86 kg/j < 1 kg/j



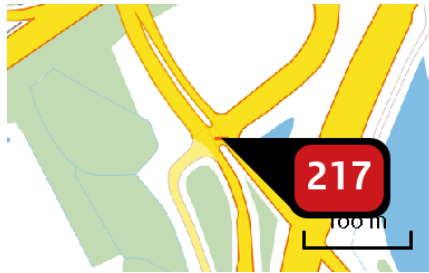
Naam 127503 - Bosscheweg
 Locatie (X,Y) 148512, 409276
 NOx 378,61 kg/j
 NH₃ 17,81 kg/j

Soort	Voertuig	Aantal voertuigen	Stof	Emissie
Standaard	Licht verkeer	14.995,0 / etmaal	NOx NH ₃	204,16 kg/j 14,37 kg/j
Standaard	Middelzwaar vrachtverkeer	731,0 / etmaal	NOx NH ₃	134,34 kg/j 2,69 kg/j
Standaard	Zwaar vrachtverkeer	180,0 / etmaal	NOx NH ₃	40,10 kg/j < 1 kg/j



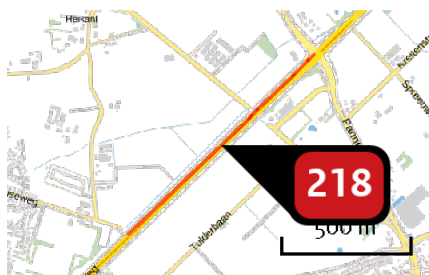
Naam 142704 - Grote Gent
 Locatie (X,Y) 149076, 408379
 NOx 9,10 kg/j
 NH₃ < 1 kg/j

Soort	Voertuig	Aantal voertuigen	Stof	Emissie
Standaard	Licht verkeer	7.425,0 / etmaal	NOx NH ₃	4,80 kg/j < 1 kg/j
Standaard	Middelzwaar vrachtverkeer	355,0 / etmaal	NOx NH ₃	2,83 kg/j < 1 kg/j
Standaard	Zwaar vrachtverkeer	144,0 / etmaal	NOx NH ₃	1,47 kg/j < 1 kg/j



Naam 142705 - A65 - RING S
HERTOGENBOSCH 1
Locatie (X,Y) 149084, 408381
NOx 10,74 kg/j
NH3 < 1 kg/j

Soort	Voertuig	Aantal voertuigen	Stof	Emissie
Standaard	Licht verkeer	6.946,0 / etmaal	NOx NH3	5,94 kg/j < 1 kg/j
Standaard	Middelzwaar vrachtverkeer	314,0 / etmaal	NOx NH3	3,26 kg/j < 1 kg/j
Standaard	Zwaar vrachtverkeer	115,0 / etmaal	NOx NH3	1,54 kg/j < 1 kg/j



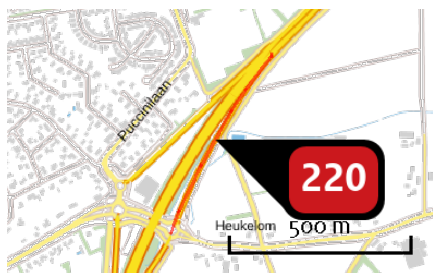
Naam 161481 - N65 - Bosscheweg
Locatie (X,Y) 139689, 400141
NOx 3.763,91 kg/j
NH3 204,08 kg/j

Soort	Voertuig	Aantal voertuigen	Stof	Emissie
Standaard	Licht verkeer	18.582,0 / etmaal	NOx NH3	1.355,37 kg/j 131,20 kg/j
Standaard	Middelzwaar vrachtverkeer	1.186,0 / etmaal	NOx NH3	767,98 kg/j 28,54 kg/j
Standaard	Zwaar vrachtverkeer	1.601,0 / etmaal	NOx NH3	1.640,56 kg/j 44,35 kg/j



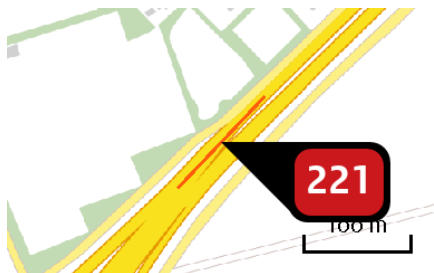
Naam 161487 - Bosscheweg
 Locatie (X,Y) 138288, 398572
 NOx 207,73 kg/j
 NH3 8,82 kg/j

Soort	Voertuig	Aantal voertuigen	Stof	Emissie
Standaard	Licht verkeer	16.211,0 / etmaal	NOx NH3	76,58 kg/j 5,93 kg/j
Standaard	Middelzwaar vrachtverkeer	1.085,0 / etmaal	NOx NH3	62,82 kg/j 1,47 kg/j
Standaard	Zwaar vrachtverkeer	919,0 / etmaal	NOx NH3	68,34 kg/j 1,42 kg/j



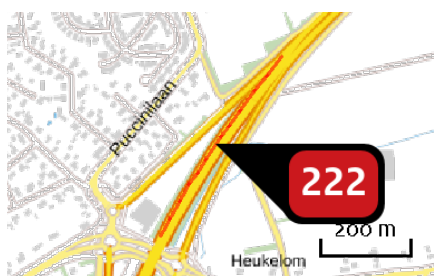
Naam 161488 - N65 - BERKEL-ENSCHOT
 Locatie (X,Y) 138434, 398814
 NOx 908,65 kg/j
 NH3 46,85 kg/j

Soort	Voertuig	Aantal voertuigen	Stof	Emissie
Standaard	Licht verkeer	7.053,0 / etmaal	NOx NH3	292,51 kg/j 28,31 kg/j
Standaard	Middelzwaar vrachtverkeer	504,0 / etmaal	NOx NH3	185,57 kg/j 6,89 kg/j
Standaard	Zwaar vrachtverkeer	739,0 / etmaal	NOx NH3	430,57 kg/j 11,64 kg/j



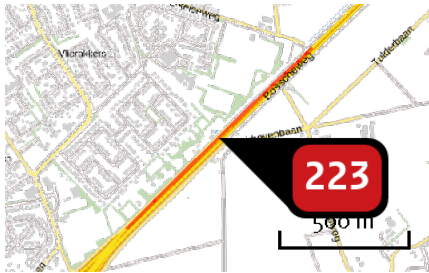
Naam 161489 - N65 - Rijksweg
 Locatie (X,Y) 138588, 399071
 NOx 436,89 kg/j
 NH3 23,69 kg/j

Soort	Voertuig	Aantal voertuigen	Stof	Emissie
Standaard	Licht verkeer	18.582,0 / etmaal	NOx NH3	157,32 kg/j 15,23 kg/j
Standaard	Middelzwaar vrachtverkeer	1.186,0 / etmaal	NOx NH3	89,14 kg/j 3,31 kg/j
Standaard	Zwaar vrachtverkeer	1.601,0 / etmaal	NOx NH3	190,42 kg/j 5,15 kg/j



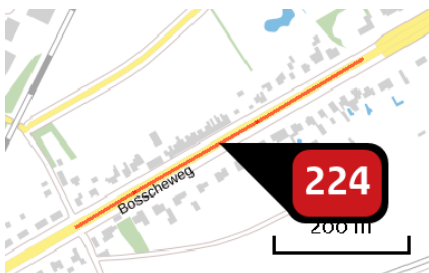
Naam 161490 - N65 - Rijksweg
 Locatie (X,Y) 138402, 398836
 NOx 1.253,42 kg/j
 NH3 69,54 kg/j

Soort	Voertuig	Aantal voertuigen	Stof	Emissie
Standaard	Licht verkeer	13.483,0 / etmaal	NOx NH3	474,16 kg/j 45,90 kg/j
Standaard	Middelzwaar vrachtverkeer	817,0 / etmaal	NOx NH3	255,07 kg/j 9,48 kg/j
Standaard	Zwaar vrachtverkeer	1.061,0 / etmaal	NOx NH3	524,19 kg/j 14,17 kg/j



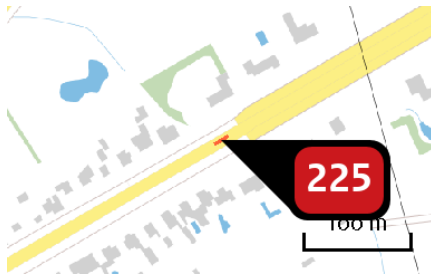
Naam 161491 - N65 - Rijksweg
 Locatie (X,Y) 138981, 399458
 NOx 3.737,96 kg/j
 NH3 202,67 kg/j

Soort	Voertuig	Aantal voertuigen	Stof	Emissie
Standaard	Licht verkeer	18.582,0 / etmaal	NOx NH3	1.346,03 kg/j 130,29 kg/j
Standaard	Middelzwaar vrachtverkeer	1.186,0 / etmaal	NOx NH3	762,68 kg/j 28,34 kg/j
Standaard	Zwaar vrachtverkeer	1.601,0 / etmaal	NOx NH3	1.629,25 kg/j 44,04 kg/j



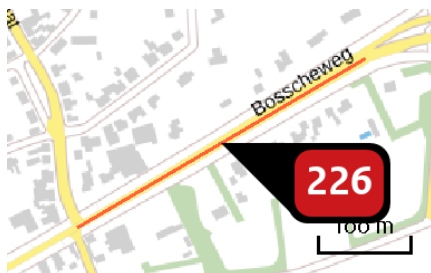
Naam 292239685 - Bosscheweg
 Locatie (X,Y) 136514, 397684
 NOx 1.360,74 kg/j
 NH3 74,18 kg/j

Soort	Voertuig	Aantal voertuigen	Stof	Emissie
Standaard	Licht verkeer	13.951,0 / etmaal	NOx NH3	503,37 kg/j 48,44 kg/j
Standaard	Middelzwaar vrachtverkeer	866,0 / etmaal	NOx NH3	280,51 kg/j 10,27 kg/j
Standaard	Zwaar vrachtverkeer	1.134,0 / etmaal	NOx NH3	576,86 kg/j 15,47 kg/j



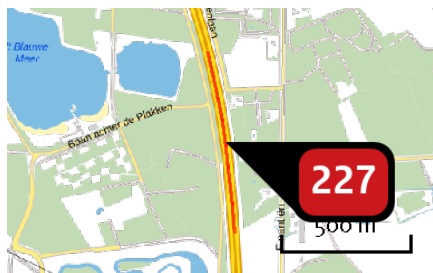
Naam 292239737 - Bosscheweg
 Locatie (X,Y) 136730, 397811
 NOx 34,45 kg/j
 NH3 1,88 kg/j

Soort	Voertuig	Aantal voertuigen	Stof	Emissie
Standaard	Licht verkeer	13.951,0 / etmaal	NOx NH3	12,74 kg/j 1,23 kg/j
Standaard	Middelzwaar vrachtverkeer	866,0 / etmaal	NOx NH3	7,10 kg/j < 1 kg/j
Standaard	Zwaar vrachtverkeer	1.134,0 / etmaal	NOx NH3	14,60 kg/j < 1 kg/j



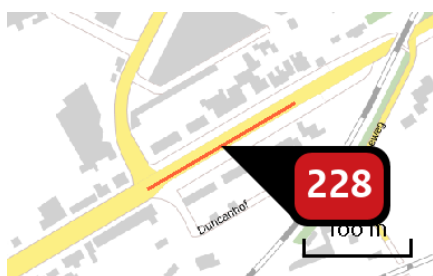
Naam 292239896 - Bosscheweg
 Locatie (X,Y) 137902, 398496
 NOx 1.559,43 kg/j
 NH3 54,76 kg/j

Soort	Voertuig	Aantal voertuigen	Stof	Emissie
Standaard	Licht verkeer	14.885,0 / etmaal	NOx NH3	483,75 kg/j 34,05 kg/j
Standaard	Middelzwaar vrachtverkeer	984,0 / etmaal	NOx NH3	431,66 kg/j 8,65 kg/j
Standaard	Zwaar vrachtverkeer	1.211,0 / etmaal	NOx NH3	644,02 kg/j 12,06 kg/j



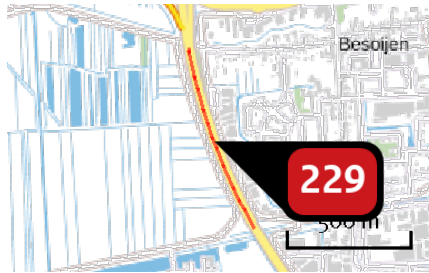
Naam 292240896 - 9
 Locatie (X,Y) 133099, 402539
 NOx 5.515,78 kg/j
 NH₃ 307,53 kg/j

Soort	Voertuig	Aantal voertuigen	Stof	Emissie
Standaard	Licht verkeer	45.295,0 / etmaal	NOx NH ₃	2.429,30 kg/j 220,35 kg/j
Standaard	Middelzwaar vrachtverkeer	2.815,0 / etmaal	NOx NH ₃	1.501,16 kg/j 47,74 kg/j
Standaard	Zwaar vrachtverkeer	2.027,0 / etmaal	NOx NH ₃	1.585,31 kg/j 39,44 kg/j



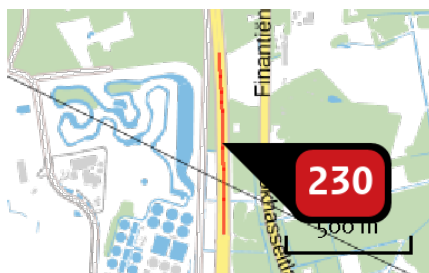
Naam 292243349 - Bosscheweg
 Locatie (X,Y) 135903, 397327
 NOx 638,80 kg/j
 NH₃ 22,53 kg/j

Soort	Voertuig	Aantal voertuigen	Stof	Emissie
Standaard	Licht verkeer	13.979,0 / etmaal	NOx NH ₃	200,30 kg/j 14,10 kg/j
Standaard	Middelzwaar vrachtverkeer	890,0 / etmaal	NOx NH ₃	172,14 kg/j 3,45 kg/j
Standaard	Zwaar vrachtverkeer	1.136,0 / etmaal	NOx NH ₃	266,36 kg/j 4,99 kg/j



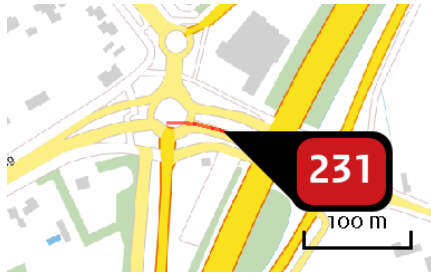
Naam 292248325 - Spoorbaanweg
 Locatie (X,Y) 131169, 410726
 NOx 7.539,18 kg/j
 NH3 384,86 kg/j

Soort	Voertuig	Aantal voertuigen	Stof	Emissie
Standaard	Licht verkeer	51.031,0 / etmaal	NOx NH3	3.128,48 kg/j 270,66 kg/j
Standaard	Middelzwaar vrachtverkeer	3.087,0 / etmaal	NOx NH3	2.020,46 kg/j 58,06 kg/j
Standaard	Zwaar vrachtverkeer	2.608,0 / etmaal	NOx NH3	2.390,24 kg/j 56,15 kg/j



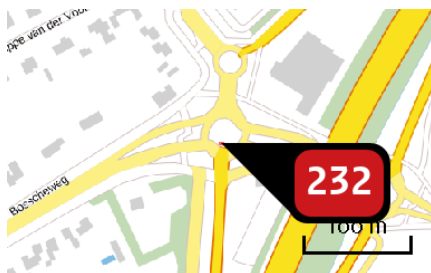
Naam 292249317 - Midden-Brabantweg
 Locatie (X,Y) 133148, 401837
 NOx 5.679,81 kg/j
 NH3 316,68 kg/j

Soort	Voertuig	Aantal voertuigen	Stof	Emissie
Standaard	Licht verkeer	45.295,0 / etmaal	NOx NH3	2.501,55 kg/j 226,90 kg/j
Standaard	Middelzwaar vrachtverkeer	2.815,0 / etmaal	NOx NH3	1.545,81 kg/j 49,16 kg/j
Standaard	Zwaar vrachtverkeer	2.027,0 / etmaal	NOx NH3	1.632,46 kg/j 40,62 kg/j



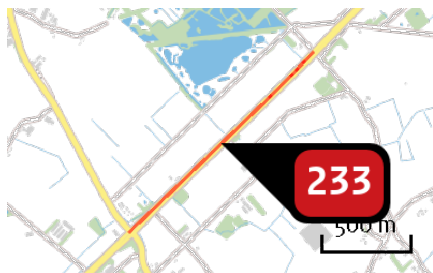
Naam 292259413 - Bosscheweg
 Locatie (X,Y) 138215, 398604
 NOx 397,91 kg/j
 NH3 16,69 kg/j

Soort	Voertuig	Aantal voertuigen	Stof	Emissie
Standaard	Licht verkeer	16.211,0 / etmaal	NOx NH3	146,09 kg/j 11,22 kg/j
Standaard	Middelzwaar vrachtverkeer	1.085,0 / etmaal	NOx NH3	120,97 kg/j 2,79 kg/j
Standaard	Zwaar vrachtverkeer	919,0 / etmaal	NOx NH3	130,85 kg/j 2,69 kg/j



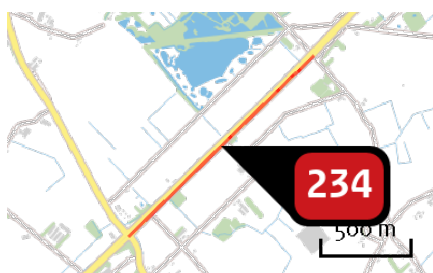
Naam 292259417 - Bosscheweg
 Locatie (X,Y) 138162, 398612
 NOx 4,94 kg/j
 NH3 < 1 kg/j

Soort	Voertuig	Aantal voertuigen	Stof	Emissie
Standaard	Licht verkeer	14.885,0 / etmaal	NOx NH3	1,53 kg/j < 1 kg/j
Standaard	Middelzwaar vrachtverkeer	984,0 / etmaal	NOx NH3	1,37 kg/j < 1 kg/j
Standaard	Zwaar vrachtverkeer	1.211,0 / etmaal	NOx NH3	2,04 kg/j < 1 kg/j



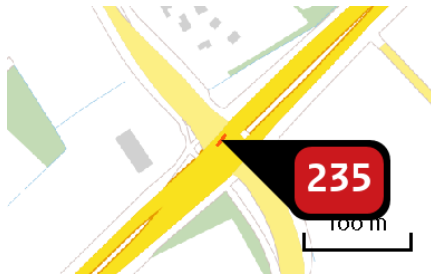
Naam 292310889 - N65 - Rijksweg
 Locatie (X,Y) 140563, 400990
 NOx 5.238,33 kg/j
 NH3 275,09 kg/j

Soort	Voertuig	Aantal voertuigen	Stof	Emissie
Standaard	Licht verkeer	16.733,0 / etmaal	NOx NH3	1.751,30 kg/j 169,52 kg/j
Standaard	Middelzwaar vrachtverkeer	1.202,0 / etmaal	NOx NH3	1.116,83 kg/j 41,50 kg/j
Standaard	Zwaar vrachtverkeer	1.612,0 / etmaal	NOx NH3	2.370,20 kg/j 64,07 kg/j



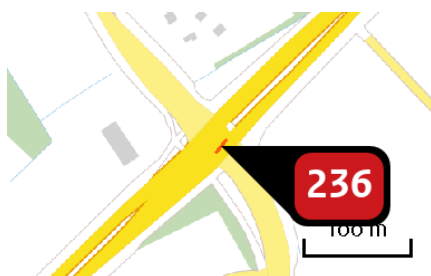
Naam 292310890 - N65 - Rijksweg
 Locatie (X,Y) 140575, 400982
 NOx 8.341,85 kg/j
 NH3 277,67 kg/j

Soort	Voertuig	Aantal voertuigen	Stof	Emissie
Standaard	Licht verkeer	17.736,0 / etmaal	NOx NH3	2.293,18 kg/j 161,39 kg/j
Standaard	Middelzwaar vrachtverkeer	1.314,0 / etmaal	NOx NH3	2.293,23 kg/j 45,97 kg/j
Standaard	Zwaar vrachtverkeer	1.775,0 / etmaal	NOx NH3	3.755,44 kg/j 70,31 kg/j



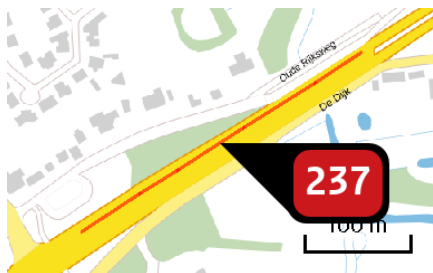
Naam 292310891 - N65 - Rijksweg
 Locatie (X,Y) 140051, 400493
 NOx 62,17 kg/j
 NH3 2,09 kg/j

Soort	Voertuig	Aantal voertuigen	Stof	Emissie
Standaard	Licht verkeer	16.733,0 / etmaal	NOx NH3	17,53 kg/j 1,23 kg/j
Standaard	Middelzwaar vrachtverkeer	1.202,0 / etmaal	NOx NH3	17,00 kg/j < 1 kg/j
Standaard	Zwaar vrachtverkeer	1.612,0 / etmaal	NOx NH3	27,64 kg/j < 1 kg/j



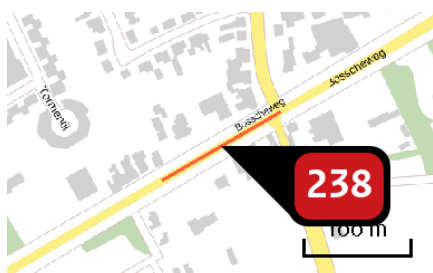
Naam 292310892 - N65 - Rijksweg
 Locatie (X,Y) 140064, 400480
 NOx 54,15 kg/j
 NH3 2,81 kg/j

Soort	Voertuig	Aantal voertuigen	Stof	Emissie
Standaard	Licht verkeer	17.736,0 / etmaal	NOx NH3	17,67 kg/j 1,71 kg/j
Standaard	Middelzwaar vrachtverkeer	1.314,0 / etmaal	NOx NH3	11,63 kg/j < 1 kg/j
Standaard	Zwaar vrachtverkeer	1.775,0 / etmaal	NOx NH3	24,85 kg/j < 1 kg/j



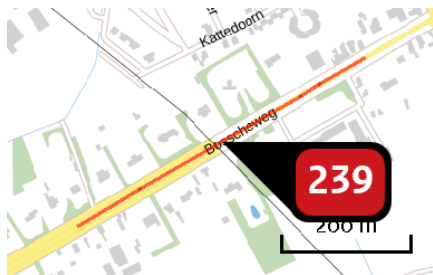
Naam 292380221 - A65 - Helvoirtseweg
 Locatie (X,Y) 144855, 404713
 NOx 1.253,19 kg/j
 NH3 63,13 kg/j

Soort	Voertuig	Aantal voertuigen	Stof	Emissie
Standaard	Licht verkeer	17.559,0 / etmaal	NOx NH3	410,33 kg/j 38,60 kg/j
Standaard	Middelzwaar vrachtverkeer	1.377,0 / etmaal	NOx NH3	300,99 kg/j 10,42 kg/j
Standaard	Zwaar vrachtverkeer	1.623,0 / etmaal	NOx NH3	541,87 kg/j 14,12 kg/j



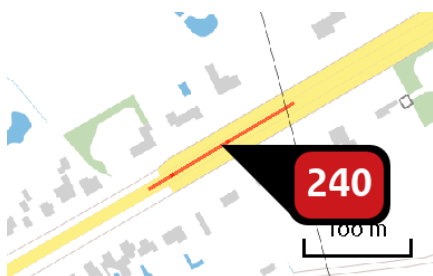
Naam 292380251 - Bosscheweg
 Locatie (X,Y) 137694, 398374
 NOx 500,08 kg/j
 NH3 17,69 kg/j

Soort	Voertuig	Aantal voertuigen	Stof	Emissie
Standaard	Licht verkeer	13.951,0 / etmaal	NOx NH3	157,85 kg/j 11,11 kg/j
Standaard	Middelzwaar vrachtverkeer	866,0 / etmaal	NOx NH3	132,26 kg/j 2,65 kg/j
Standaard	Zwaar vrachtverkeer	1.134,0 / etmaal	NOx NH3	209,96 kg/j 3,93 kg/j



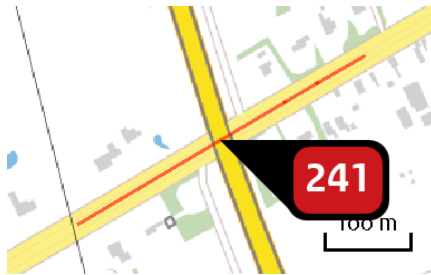
Naam 292380252 - Bosscheweg
 Locatie (X,Y) 137421, 398215
 NOx 1.419,08 kg/j
 NH3 77,36 kg/j

Soort	Voertuig	Aantal voertuigen	Stof	Emissie
Standaard	Licht verkeer	13.951,0 / etmaal	NOx NH3	524,95 kg/j 50,52 kg/j
Standaard	Middelzwaar vrachtverkeer	866,0 / etmaal	NOx NH3	292,53 kg/j 10,71 kg/j
Standaard	Zwaar vrachtverkeer	1.134,0 / etmaal	NOx NH3	601,59 kg/j 16,14 kg/j



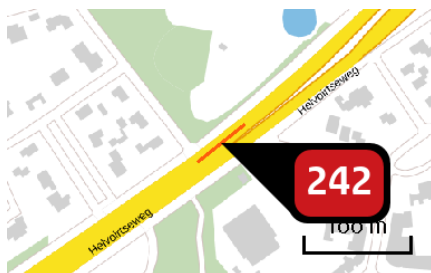
Naam 292380253 - Bosscheweg
 Locatie (X,Y) 136803, 397854
 NOx 431,88 kg/j
 NH3 23,54 kg/j

Soort	Voertuig	Aantal voertuigen	Stof	Emissie
Standaard	Licht verkeer	13.951,0 / etmaal	NOx NH3	159,76 kg/j 15,37 kg/j
Standaard	Middelzwaar vrachtverkeer	866,0 / etmaal	NOx NH3	89,03 kg/j 3,26 kg/j
Standaard	Zwaar vrachtverkeer	1.134,0 / etmaal	NOx NH3	183,09 kg/j 4,91 kg/j



Naam 292380254 - Bosscheweg
 Locatie (X,Y) 137034, 397988
 NOx 1.066,16 kg/j
 NH3 58,12 kg/j

Soort	Voertuig	Aantal voertuigen	Stof	Emissie
Standaard	Licht verkeer	13.951,0 / etmaal	NOx NH3	394,40 kg/j 37,95 kg/j
Standaard	Middelzwaar vrachtverkeer	866,0 / etmaal	NOx NH3	219,78 kg/j 8,04 kg/j
Standaard	Zwaar vrachtverkeer	1.134,0 / etmaal	NOx NH3	451,98 kg/j 12,12 kg/j



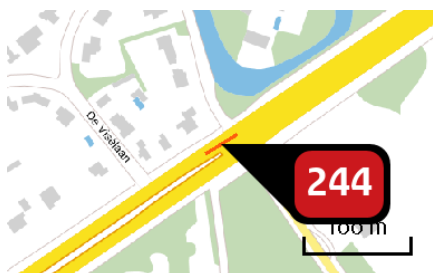
Naam 292380259 - A65 - Helvoirtseweg
 Locatie (X,Y) 147821, 407288
 NOx 198,75 kg/j
 NH3 10,74 kg/j

Soort	Voertuig	Aantal voertuigen	Stof	Emissie
Standaard	Licht verkeer	18.008,0 / etmaal	NOx NH3	70,79 kg/j 6,85 kg/j
Standaard	Middelzwaar vrachtverkeer	1.201,0 / etmaal	NOx NH3	41,91 kg/j 1,56 kg/j
Standaard	Zwaar vrachtverkeer	1.558,0 / etmaal	NOx NH3	86,05 kg/j 2,33 kg/j



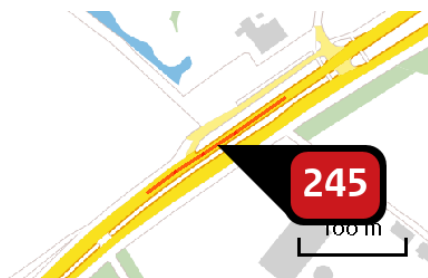
Naam 292380260 - A65 - Helvoirtseweg
 Locatie (X,Y) 147934, 407385
 NOx 908,82 kg/j
 NH3 49,09 kg/j

Soort	Voertuig	Aantal voertuigen	Stof	Emissie
Standaard	Licht verkeer	18.008,0 / etmaal	NOx	323,71 kg/j
			NH3	31,33 kg/j
Standaard	Middelzwaar vrachtverkeer	1.201,0 / etmaal	NOx NH3	191,66 kg/j 7,12 kg/j
Standaard	Zwaar vrachtverkeer	1.558,0 / etmaal	NOx NH3	393,45 kg/j 10,64 kg/j



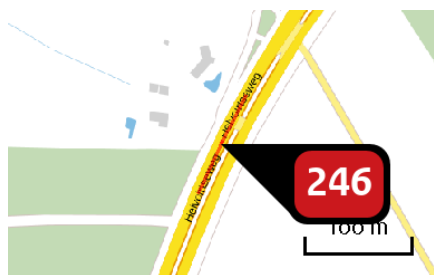
Naam 292380262 - A65 - Helvoirtseweg
 Locatie (X,Y) 147367, 406975
 NOx 131,84 kg/j
 NH3 7,06 kg/j

Soort	Voertuig	Aantal voertuigen	Stof	Emissie
Standaard	Licht verkeer	19.962,0 / etmaal	NOx	47,01 kg/j
			NH3	4,51 kg/j
Standaard	Middelzwaar vrachtverkeer	1.415,0 / etmaal	NOx NH3	30,10 kg/j 1,09 kg/j
Standaard	Zwaar vrachtverkeer	1.645,0 / etmaal	NOx NH3	54,73 kg/j 1,46 kg/j



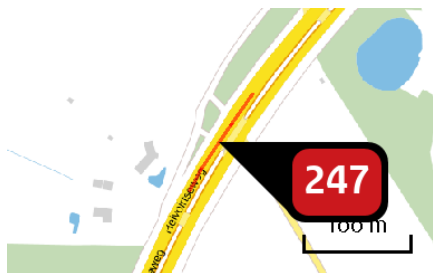
Naam 292380263 - A65 - Helvoirtseweg
 Locatie (X,Y) 145887, 405964
 NOx 597,75 kg/j
 NH3 31,49 kg/j

Soort	Voertuig	Aantal voertuigen	Stof	Emissie
Standaard	Licht verkeer	17.559,0 / etmaal	NOx NH3	199,60 kg/j 19,32 kg/j
Standaard	Middelzwaar vrachtverkeer	1.377,0 / etmaal	NOx NH3	138,96 kg/j 5,16 kg/j
Standaard	Zwaar vrachtverkeer	1.623,0 / etmaal	NOx NH3	259,19 kg/j 7,01 kg/j



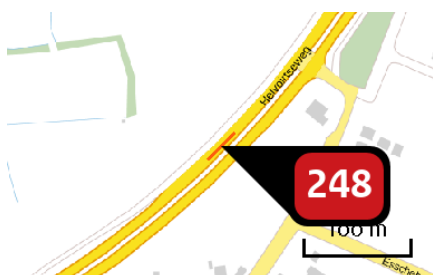
Naam 292380265 - A65 - Helvoirtseweg
 Locatie (X,Y) 145538, 405573
 NOx 389,34 kg/j
 NH3 20,51 kg/j

Soort	Voertuig	Aantal voertuigen	Stof	Emissie
Standaard	Licht verkeer	17.559,0 / etmaal	NOx NH3	130,01 kg/j 12,58 kg/j
Standaard	Middelzwaar vrachtverkeer	1.377,0 / etmaal	NOx NH3	90,51 kg/j 3,36 kg/j
Standaard	Zwaar vrachtverkeer	1.623,0 / etmaal	NOx NH3	168,82 kg/j 4,56 kg/j



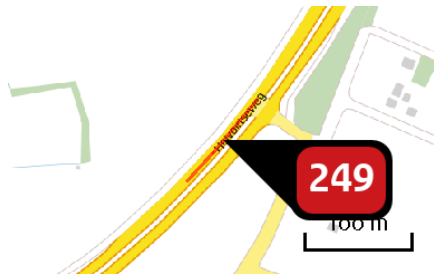
Naam 292380266 - A65 - Helvoirtseweg
 Locatie (X,Y) 145589, 405663
 NOx 415,13 kg/j
 NH3 21,87 kg/j

Soort	Voertuig	Aantal voertuigen	Stof	Emissie
Standaard	Licht verkeer	17.559,0 / etmaal	NOx	138,62 kg/j
			NH3	13,42 kg/j
Standaard	Middelzwaar vrachtverkeer	1.377,0 / etmaal	NOx NH3	96,51 kg/j 3,59 kg/j
Standaard	Zwaar vrachtverkeer	1.623,0 / etmaal	NOx NH3	180,00 kg/j 4,87 kg/j



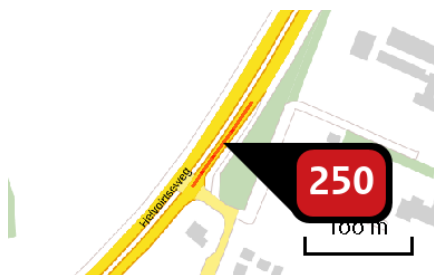
Naam 292380267 - A65 - Helvoirtseweg
 Locatie (X,Y) 145196, 404957
 NOx 130,92 kg/j
 NH3 6,60 kg/j

Soort	Voertuig	Aantal voertuigen	Stof	Emissie
Standaard	Licht verkeer	17.559,0 / etmaal	NOx	42,87 kg/j
			NH3	4,03 kg/j
Standaard	Middelzwaar vrachtverkeer	1.377,0 / etmaal	NOx NH3	31,44 kg/j 1,09 kg/j
Standaard	Zwaar vrachtverkeer	1.623,0 / etmaal	NOx NH3	56,61 kg/j 1,47 kg/j



Naam 292380268 - A65 - Helvoirtseweg
 Locatie (X,Y) 145240, 405006
 NOx 396,59 kg/j
 NH3 19,98 kg/j

Soort	Voertuig	Aantal voertuigen	Stof	Emissie
Standaard	Licht verkeer	17.559,0 / etmaal	NOx	129,85 kg/j
			NH3	12,22 kg/j
Standaard	Middelzwaar vrachtverkeer	1.377,0 / etmaal	NOx NH3	95,25 kg/j 3,30 kg/j
Standaard	Zwaar vrachtverkeer	1.623,0 / etmaal	NOx NH3	171,48 kg/j 4,47 kg/j



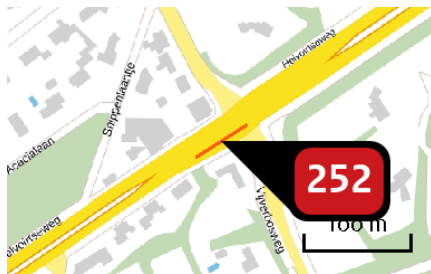
Naam 292380271 - A65 - Helvoirtseweg
 Locatie (X,Y) 145310, 405074
 NOx 384,52 kg/j
 NH3 20,12 kg/j

Soort	Voertuig	Aantal voertuigen	Stof	Emissie
Standaard	Licht verkeer	18.150,0 / etmaal	NOx	126,87 kg/j
			NH3	12,28 kg/j
Standaard	Middelzwaar vrachtverkeer	1.386,0 / etmaal	NOx NH3	86,01 kg/j 3,20 kg/j
Standaard	Zwaar vrachtverkeer	1.748,0 / etmaal	NOx NH3	171,65 kg/j 4,64 kg/j



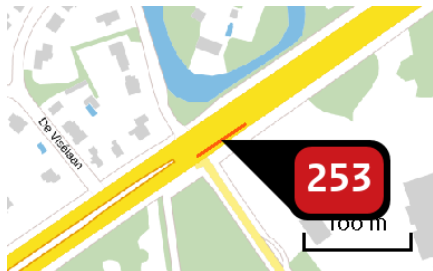
Naam 292380272 - A65 - Helvoirtseweg
 Locatie (X,Y) 145362, 405154
 NOx 404,15 kg/j
 NH3 21,14 kg/j

Soort	Voertuig	Aantal voertuigen	Stof	Emissie
Standaard	Licht verkeer	18.150,0 / etmaal	NOx NH3	133,34 kg/j 12,91 kg/j
Standaard	Middelzwaar vrachtverkeer	1.386,0 / etmaal	NOx NH3	90,40 kg/j 3,36 kg/j
Standaard	Zwaar vrachtverkeer	1.748,0 / etmaal	NOx NH3	180,41 kg/j 4,88 kg/j



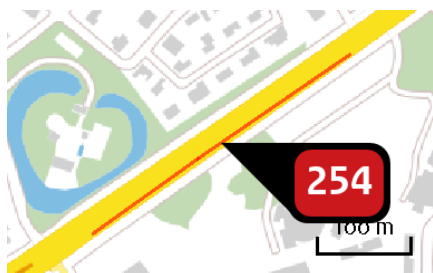
Naam 292380274 - A65 - Helvoirtseweg
 Locatie (X,Y) 146999, 406707
 NOx 207,10 kg/j
 NH3 10,66 kg/j

Soort	Voertuig	Aantal voertuigen	Stof	Emissie
Standaard	Licht verkeer	16.507,0 / etmaal	NOx NH3	66,08 kg/j 6,40 kg/j
Standaard	Middelzwaar vrachtverkeer	1.264,0 / etmaal	NOx NH3	44,92 kg/j 1,67 kg/j
Standaard	Zwaar vrachtverkeer	1.709,0 / etmaal	NOx NH3	96,11 kg/j 2,60 kg/j



Naam 292380275 - A65 - Helvoirtseweg
 Locatie (X,Y) 147411, 406985
 NOx 219,35 kg/j
 NH3 11,74 kg/j

Soort	Voertuig	Aantal voertuigen	Stof	Emissie
Standaard	Licht verkeer	20.335,0 / etmaal	NOx NH3	77,80 kg/j 7,49 kg/j
Standaard	Middelzwaar vrachtverkeer	1.349,0 / etmaal	NOx NH3	46,34 kg/j 1,70 kg/j
Standaard	Zwaar vrachtverkeer	1.765,0 / etmaal	NOx NH3	95,21 kg/j 2,55 kg/j



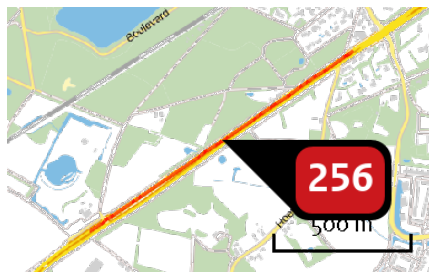
Naam 292380278 - A65 - Helvoirtseweg
 Locatie (X,Y) 147568, 407095
 NOx 1.402,74 kg/j
 NH3 75,06 kg/j

Soort	Voertuig	Aantal voertuigen	Stof	Emissie
Standaard	Licht verkeer	20.335,0 / etmaal	NOx NH3	497,56 kg/j 47,88 kg/j
Standaard	Middelzwaar vrachtverkeer	1.349,0 / etmaal	NOx NH3	296,32 kg/j 10,85 kg/j
Standaard	Zwaar vrachtverkeer	1.765,0 / etmaal	NOx NH3	608,86 kg/j 16,33 kg/j



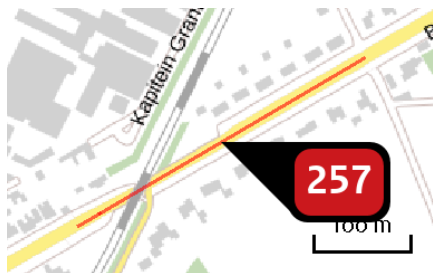
Naam 292384842 - A65 - Helvoirtseweg
 Locatie (X,Y) 146957, 406696
 NOx 494,18 kg/j
 NH3 25,83 kg/j

Soort	Voertuig	Aantal voertuigen	Stof	Emissie
Standaard	Licht verkeer	16.170,0 / etmaal	NOx NH3	162,47 kg/j 15,73 kg/j
Standaard	Middelzwaar vrachtverkeer	1.258,0 / etmaal	NOx NH3	112,21 kg/j 4,17 kg/j
Standaard	Zwaar vrachtverkeer	1.555,0 / etmaal	NOx NH3	219,50 kg/j 5,93 kg/j



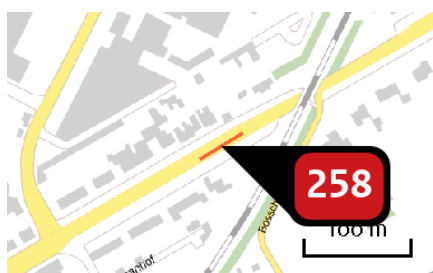
Naam 292384843 - A65 - Helvoirtseweg
 Locatie (X,Y) 146430, 406335
 NOx 6.031,51 kg/j
 NH3 227,70 kg/j

Soort	Voertuig	Aantal voertuigen	Stof	Emissie
Standaard	Licht verkeer	17.759,0 / etmaal	NOx NH3	1.754,42 kg/j 135,19 kg/j
Standaard	Middelzwaar vrachtverkeer	1.419,0 / etmaal	NOx NH3	1.728,50 kg/j 40,03 kg/j
Standaard	Zwaar vrachtverkeer	1.635,0 / etmaal	NOx NH3	2.548,59 kg/j 52,48 kg/j



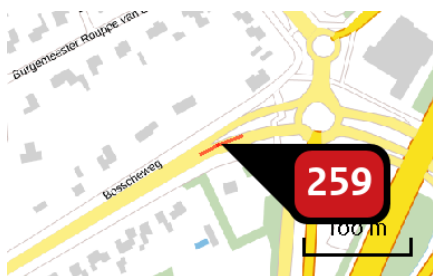
Naam 292388278 - Bosscheweg
 Locatie (X,Y) 136156, 397475
 NOx 998,61 kg/j
 NH3 51,78 kg/j

Soort	Voertuig	Aantal voertuigen	Stof	Emissie
Standaard	Licht verkeer	13.979,0 / etmaal	NOx NH3	360,22 kg/j 33,58 kg/j
Standaard	Middelzwaar vrachtverkeer	890,0 / etmaal	NOx NH3	217,96 kg/j 7,38 kg/j
Standaard	Zwaar vrachtverkeer	1.136,0 / etmaal	NOx NH3	420,43 kg/j 10,83 kg/j



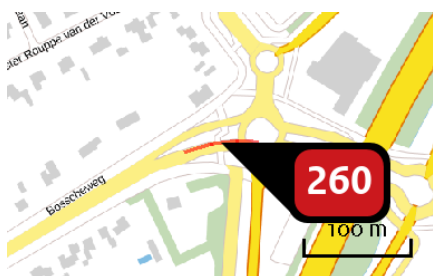
Naam 292388279 - Bosscheweg
 Locatie (X,Y) 135990, 397378
 NOx 128,58 kg/j
 NH3 6,67 kg/j

Soort	Voertuig	Aantal voertuigen	Stof	Emissie
Standaard	Licht verkeer	13.979,0 / etmaal	NOx NH3	46,38 kg/j 4,32 kg/j
Standaard	Middelzwaar vrachtverkeer	890,0 / etmaal	NOx NH3	28,06 kg/j < 1 kg/j
Standaard	Zwaar vrachtverkeer	1.136,0 / etmaal	NOx NH3	54,13 kg/j 1,39 kg/j



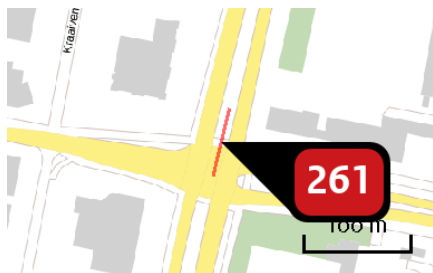
Naam 292388298 - Bosscheweg
 Locatie (X,Y) 138076, 398596
 NOx 126,03 kg/j
 NH3 6,90 kg/j

Soort	Voertuig	Aantal voertuigen	Stof	Emissie
Standaard	Licht verkeer	14.885,0 / etmaal	NOx NH3	46,17 kg/j 4,47 kg/j
Standaard	Middelzwaar vrachtverkeer	984,0 / etmaal	NOx NH3	27,10 kg/j 1,01 kg/j
Standaard	Zwaar vrachtverkeer	1.211,0 / etmaal	NOx NH3	52,77 kg/j 1,43 kg/j



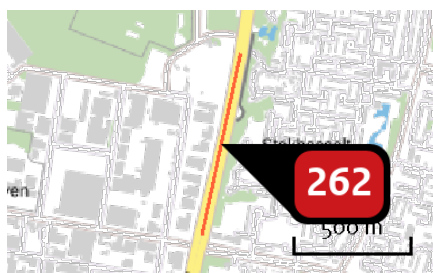
Naam 292388299 - Bosscheweg
 Locatie (X,Y) 138128, 398611
 NOx 205,18 kg/j
 NH3 11,24 kg/j

Soort	Voertuig	Aantal voertuigen	Stof	Emissie
Standaard	Licht verkeer	14.885,0 / etmaal	NOx NH3	75,16 kg/j 7,28 kg/j
Standaard	Middelzwaar vrachtverkeer	984,0 / etmaal	NOx NH3	44,11 kg/j 1,64 kg/j
Standaard	Zwaar vrachtverkeer	1.211,0 / etmaal	NOx NH3	85,91 kg/j 2,32 kg/j



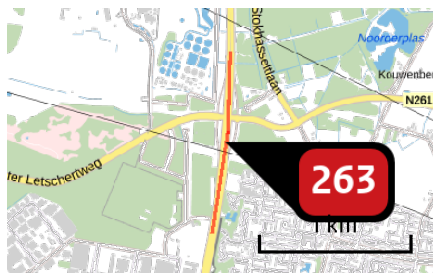
Naam 292389941 - Midden-Brabantweg
 Locatie (X,Y) 132865, 399510
 NOx 391,85 kg/j
 NH3 16,00 kg/j

Soort	Voertuig	Aantal voertuigen	Stof	Emissie
Standaard	Licht verkeer	28.757,0 / etmaal	NOx NH3	163,96 kg/j 11,54 kg/j
Standaard	Middelzwaar vrachtverkeer	1.886,0 / etmaal	NOx NH3	145,14 kg/j 2,91 kg/j
Standaard	Zwaar vrachtverkeer	887,0 / etmaal	NOx NH3	82,75 kg/j 1,55 kg/j



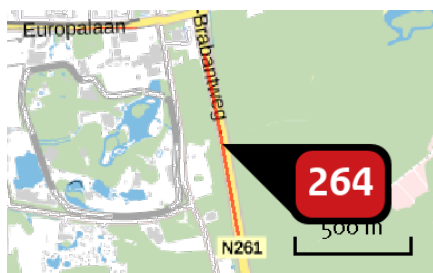
Naam 292389942 - Midden-Brabantweg
 Locatie (X,Y) 132955, 399922
 NOx 3.329,12 kg/j
 NH3 214,96 kg/j

Soort	Voertuig	Aantal voertuigen	Stof	Emissie
Standaard	Licht verkeer	28.757,0 / etmaal	NOx NH3	1.651,71 kg/j 159,88 kg/j
Standaard	Middelzwaar vrachtverkeer	1.886,0 / etmaal	NOx NH3	961,68 kg/j 35,73 kg/j
Standaard	Zwaar vrachtverkeer	887,0 / etmaal	NOx NH3	715,73 kg/j 19,35 kg/j



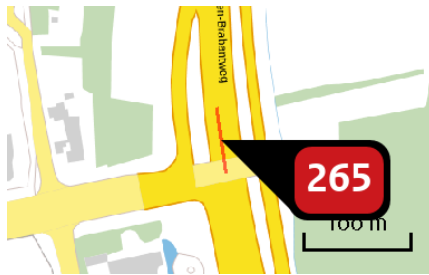
Naam 292389943 - Midden-Brabantweg
 Locatie (X,Y) 133125, 400887
 NOx 4.266,46 kg/j
 NH3 286,48 kg/j

Soort	Voertuig	Aantal voertuigen	Stof	Emissie
Standaard	Licht verkeer	26.366,0 / etmaal	NOx NH3	2.287,92 kg/j 221,47 kg/j
Standaard	Middelzwaar vrachtverkeer	1.478,0 / etmaal	NOx NH3	1.138,59 kg/j 42,31 kg/j
Standaard	Zwaar vrachtverkeer	689,0 / etmaal	NOx NH3	839,94 kg/j 22,70 kg/j



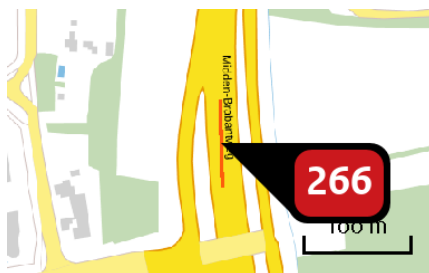
Naam 292397179 -
 Locatie (X,Y) 132172, 406757
 NOx 7.367,70 kg/j
 NH3 373,82 kg/j

Soort	Voertuig	Aantal voertuigen	Stof	Emissie
Standaard	Licht verkeer	49.260,0 / etmaal	NOx NH3	3.089,30 kg/j 264,48 kg/j
Standaard	Middelzwaar vrachtverkeer	3.012,0 / etmaal	NOx NH3	2.046,50 kg/j 57,57 kg/j
Standaard	Zwaar vrachtverkeer	2.368,0 / etmaal	NOx NH3	2.231,90 kg/j 51,78 kg/j



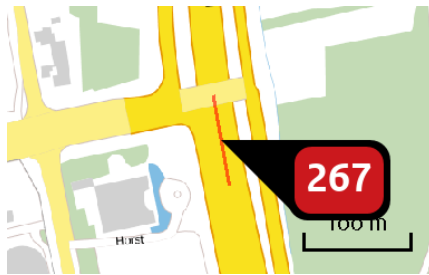
Naam 292397184 - 10
 Locatie (X,Y) 132052, 407349
 NOx 452,23 kg/j
 NH₃ 25,53 kg/j

Soort	Voertuig	Aantal voertuigen	Stof	Emissie
Standaard	Licht verkeer	44.522,0 / etmaal	NOx NH ₃	203,56 kg/j 18,54 kg/j
Standaard	Middelzwaar vrachtverkeer	2.394,0 / etmaal	NOx NH ₃	108,11 kg/j 3,47 kg/j
Standaard	Zwaar vrachtverkeer	2.113,0 / etmaal	NOx NH ₃	140,56 kg/j 3,52 kg/j



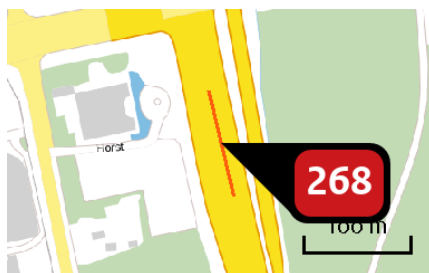
Naam 292397185 - 10
 Locatie (X,Y) 132046, 407417
 NOx 777,57 kg/j
 NH₃ 39,15 kg/j

Soort	Voertuig	Aantal voertuigen	Stof	Emissie
Standaard	Licht verkeer	51.947,0 / etmaal	NOx NH ₃	332,30 kg/j 28,02 kg/j
Standaard	Middelzwaar vrachtverkeer	3.091,0 / etmaal	NOx NH ₃	218,71 kg/j 5,97 kg/j
Standaard	Zwaar vrachtverkeer	2.339,0 / etmaal	NOx NH ₃	226,57 kg/j 5,16 kg/j



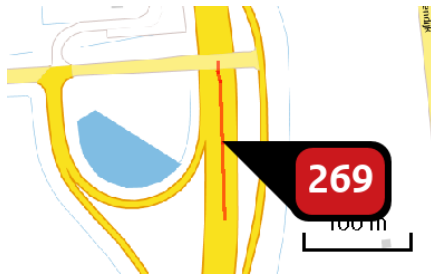
Naam 292397186 -
 Locatie (X,Y) 132064, 407279
 NOx 627,50 kg/j
 NH₃ 35,42 kg/j

Soort	Voertuig	Aantal voertuigen	Stof	Emissie
Standaard	Licht verkeer	44.522,0 / etmaal	NOx NH ₃	282,45 kg/j 25,73 kg/j
Standaard	Middelzwaar vrachtverkeer	2.394,0 / etmaal	NOx NH ₃	150,02 kg/j 4,81 kg/j
Standaard	Zwaar vrachtverkeer	2.113,0 / etmaal	NOx NH ₃	195,04 kg/j 4,88 kg/j



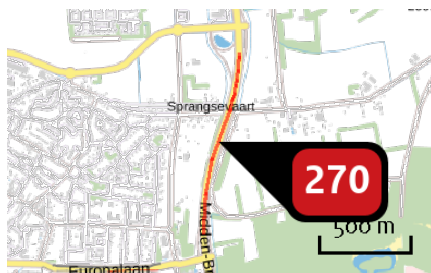
Naam 292397187 -
 Locatie (X,Y) 132083, 407190
 NOx 934,63 kg/j
 NH₃ 47,42 kg/j

Soort	Voertuig	Aantal voertuigen	Stof	Emissie
Standaard	Licht verkeer	49.260,0 / etmaal	NOx NH ₃	391,89 kg/j 33,55 kg/j
Standaard	Middelzwaar vrachtverkeer	3.012,0 / etmaal	NOx NH ₃	259,61 kg/j 7,30 kg/j
Standaard	Zwaar vrachtverkeer	2.368,0 / etmaal	NOx NH ₃	283,13 kg/j 6,57 kg/j



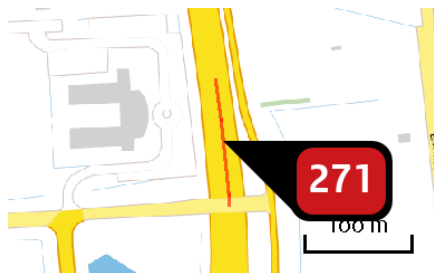
Naam 292397193 - 10
 Locatie (X,Y) 132241, 408507
 NOx 1.267,00 kg/j
 NH₃ 67,84 kg/j

Soort	Voertuig	Aantal voertuigen	Stof	Emissie
Standaard	Licht verkeer	47.394,0 / etmaal	NOx NH ₃	542,19 kg/j 48,14 kg/j
Standaard	Middelzwaar vrachtverkeer	2.967,0 / etmaal	NOx NH ₃	348,85 kg/j 10,59 kg/j
Standaard	Zwaar vrachtverkeer	2.228,0 / etmaal	NOx NH ₃	375,96 kg/j 9,11 kg/j



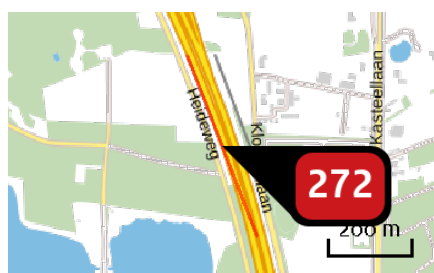
Naam 292397194 - 10
 Locatie (X,Y) 132129, 407950
 NOx 9.867,88 kg/j
 NH₃ 496,82 kg/j

Soort	Voertuig	Aantal voertuigen	Stof	Emissie
Standaard	Licht verkeer	51.947,0 / etmaal	NOx NH ₃	4.217,08 kg/j 355,55 kg/j
Standaard	Middelzwaar vrachtverkeer	3.091,0 / etmaal	NOx NH ₃	2.775,51 kg/j 75,74 kg/j
Standaard	Zwaar vrachtverkeer	2.339,0 / etmaal	NOx NH ₃	2.875,29 kg/j 65,52 kg/j



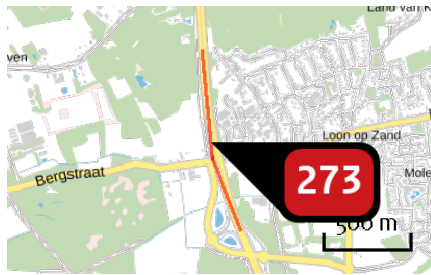
Naam 292397196 - Oosteind
 Locatie (X,Y) 132232, 408641
 NOx 1.013,10 kg/j
 NH3 54,25 kg/j

Soort	Voertuig	Aantal voertuigen	Stof	Emissie
Standaard	Licht verkeer	47.394,0 / etmaal	NOx NH3	433,54 kg/j 38,50 kg/j
Standaard	Middelzwaar vrachtverkeer	2.967,0 / etmaal	NOx NH3	278,94 kg/j 8,46 kg/j
Standaard	Zwaar vrachtverkeer	2.228,0 / etmaal	NOx NH3	300,62 kg/j 7,29 kg/j



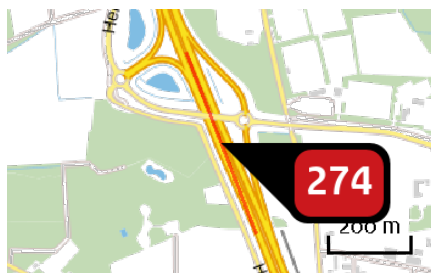
Naam 292397283 -
 Locatie (X,Y) 132951, 403098
 NOx 3.634,73 kg/j
 NH3 202,65 kg/j

Soort	Voertuig	Aantal voertuigen	Stof	Emissie
Standaard	Licht verkeer	45.295,0 / etmaal	NOx NH3	1.600,84 kg/j 145,21 kg/j
Standaard	Middelzwaar vrachtverkeer	2.815,0 / etmaal	NOx NH3	989,22 kg/j 31,46 kg/j
Standaard	Zwaar vrachtverkeer	2.027,0 / etmaal	NOx NH3	1.044,67 kg/j 25,99 kg/j



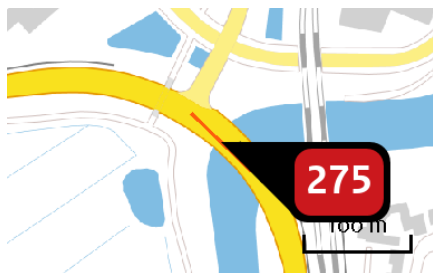
Naam 292397284 -
 Locatie (X,Y) 132538, 404243
 NOx 9.958,23 kg/j
 NH3 505,34 kg/j

Soort	Voertuig	Aantal voertuigen	Stof	Emissie
Standaard	Licht verkeer	49.260,0 / etmaal	NOx NH3	4.177,06 kg/j 357,60 kg/j
Standaard	Middelzwaar vrachtverkeer	3.008,0 / etmaal	NOx NH3	2.763,41 kg/j 77,73 kg/j
Standaard	Zwaar vrachtverkeer	2.368,0 / etmaal	NOx NH3	3.017,76 kg/j 70,01 kg/j



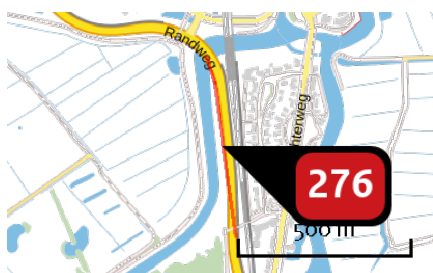
Naam 292397285 -
 Locatie (X,Y) 132786, 403528
 NOx 3.279,89 kg/j
 NH3 189,54 kg/j

Soort	Voertuig	Aantal voertuigen	Stof	Emissie
Standaard	Licht verkeer	41.257,0 / etmaal	NOx NH3	1.429,64 kg/j 134,16 kg/j
Standaard	Middelzwaar vrachtverkeer	2.671,0 / etmaal	NOx NH3	869,56 kg/j 29,92 kg/j
Standaard	Zwaar vrachtverkeer	1.978,0 / etmaal	NOx NH3	980,69 kg/j 25,47 kg/j



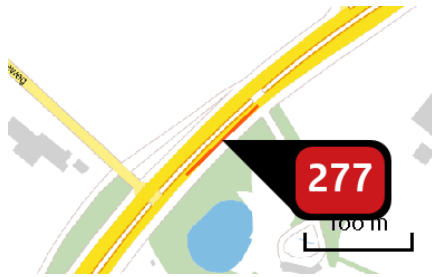
Naam 292423244 - RANDWG
 Locatie (X,Y) 148242, 410375
 NOx 645,36 kg/j
 NH3 25,70 kg/j

Soort	Voertuig	Aantal voertuigen	Stof	Emissie
Standaard	Licht verkeer	38.303,0 / etmaal	NOx NH3	257,99 kg/j 18,16 kg/j
Standaard	Middelzwaar vrachtverkeer	2.457,0 / etmaal	NOx NH3	223,38 kg/j 4,48 kg/j
Standaard	Zwaar vrachtverkeer	1.488,0 / etmaal	NOx NH3	164,00 kg/j 3,07 kg/j



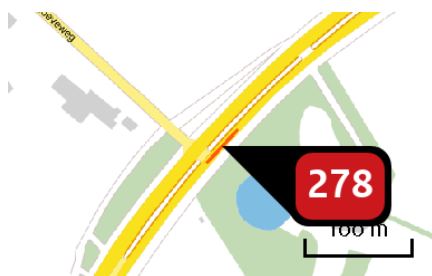
Naam 292423245 - RANDWG
 Locatie (X,Y) 148314, 410092
 NOx 3.173,66 kg/j
 NH3 195,19 kg/j

Soort	Voertuig	Aantal voertuigen	Stof	Emissie
Standaard	Licht verkeer	38.303,0 / etmaal	NOx NH3	1.487,89 kg/j 142,22 kg/j
Standaard	Middelzwaar vrachtverkeer	2.457,0 / etmaal	NOx NH3	867,58 kg/j 31,22 kg/j
Standaard	Zwaar vrachtverkeer	1.488,0 / etmaal	NOx NH3	818,19 kg/j 21,75 kg/j



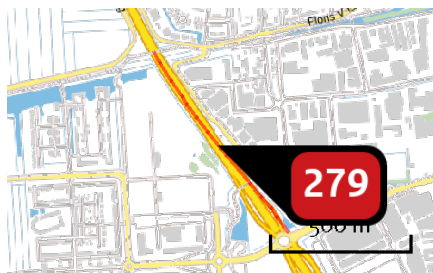
Naam 292424254 -
 Locatie (X,Y) 145749, 405835
 NOx 359,39 kg/j
 NH3 18,80 kg/j

Soort	Voertuig	Aantal voertuigen	Stof	Emissie
Standaard	Licht verkeer	18.150,0 / etmaal	NOx NH3	118,57 kg/j 11,48 kg/j
Standaard	Middelzwaar vrachtverkeer	1.386,0 / etmaal	NOx NH3	80,38 kg/j 2,99 kg/j
Standaard	Zwaar vrachtverkeer	1.748,0 / etmaal	NOx NH3	160,43 kg/j 4,34 kg/j



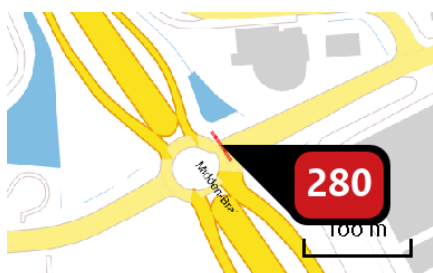
Naam 292424255 -
 Locatie (X,Y) 145704, 405790
 NOx 160,27 kg/j
 NH3 8,38 kg/j

Soort	Voertuig	Aantal voertuigen	Stof	Emissie
Standaard	Licht verkeer	18.150,0 / etmaal	NOx NH3	52,88 kg/j 5,12 kg/j
Standaard	Middelzwaar vrachtverkeer	1.386,0 / etmaal	NOx NH3	35,85 kg/j 1,33 kg/j
Standaard	Zwaar vrachtverkeer	1.748,0 / etmaal	NOx NH3	71,54 kg/j 1,93 kg/j



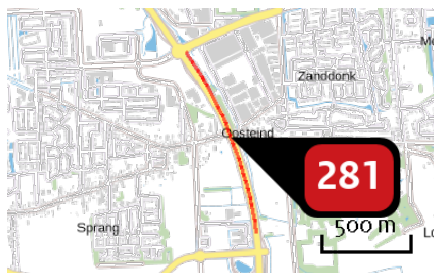
Naam 292424291 - Oosteind
 Locatie (X,Y) 131557, 410051
 NOx 7.774,04 kg/j
 NH3 396,85 kg/j

Soort	Voertuig	Aantal voertuigen	Stof	Emissie
Standaard	Licht verkeer	51.031,0 / etmaal	NOx NH3	3.225,94 kg/j 279,09 kg/j
Standaard	Middelzwaar vrachtverkeer	3.087,0 / etmaal	NOx NH3	2.083,40 kg/j 59,87 kg/j
Standaard	Zwaar vrachtverkeer	2.608,0 / etmaal	NOx NH3	2.464,70 kg/j 57,90 kg/j



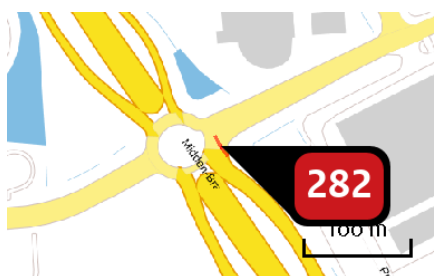
Naam 292424292 - Oosteind
 Locatie (X,Y) 131815, 409733
 NOx 201,74 kg/j
 NH3 11,75 kg/j

Soort	Voertuig	Aantal voertuigen	Stof	Emissie
Standaard	Licht verkeer	38.167,0 / etmaal	NOx NH3	84,96 kg/j 8,15 kg/j
Standaard	Middelzwaar vrachtverkeer	2.421,0 / etmaal	NOx NH3	48,61 kg/j 1,77 kg/j
Standaard	Zwaar vrachtverkeer	2.169,0 / etmaal	NOx NH3	68,17 kg/j 1,82 kg/j



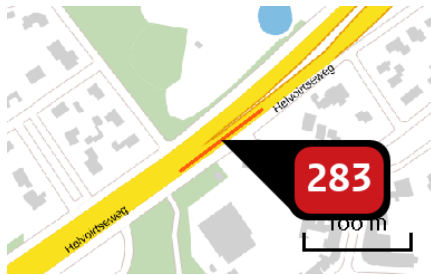
Naam 292424299 - Oostende
 Locatie (X,Y) 132084, 409228
 NOx 11.257,96 kg/j
 NH3 543,22 kg/j

Soort	Voertuig	Aantal voertuigen	Stof	Emissie
Standaard	Licht verkeer	51.474,0 / etmaal	NOx NH3	4.565,71 kg/j 379,75 kg/j
Standaard	Middelzwaar vrachtverkeer	3.223,0 / etmaal	NOx NH3	3.219,00 kg/j 85,56 kg/j
Standaard	Zwaar vrachtverkeer	2.569,0 / etmaal	NOx NH3	3.473,25 kg/j 77,91 kg/j



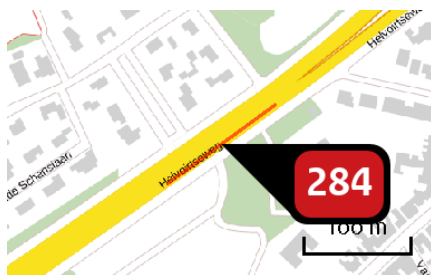
Naam 292424302 - Oostende
 Locatie (X,Y) 131827, 409710
 NOx 135,70 kg/j
 NH3 7,90 kg/j

Soort	Voertuig	Aantal voertuigen	Stof	Emissie
Standaard	Licht verkeer	38.167,0 / etmaal	NOx NH3	57,15 kg/j 5,49 kg/j
Standaard	Middelzwaar vrachtverkeer	2.421,0 / etmaal	NOx NH3	32,70 kg/j 1,19 kg/j
Standaard	Zwaar vrachtverkeer	2.169,0 / etmaal	NOx NH3	45,85 kg/j 1,23 kg/j



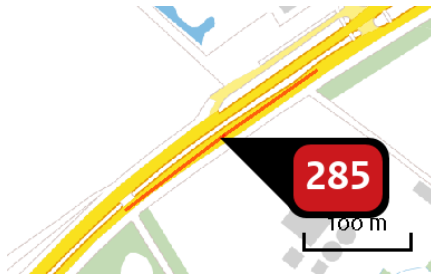
Naam 292424326 - A65 - Helvoirtseweg
 Locatie (X,Y) 147843, 407290
 NOx 353,15 kg/j
 NH3 19,05 kg/j

Soort	Voertuig	Aantal voertuigen	Stof	Emissie
Standaard	Licht verkeer	18.184,0 / etmaal	NOx NH3	126,45 kg/j 12,24 kg/j
Standaard	Middelzwaar vrachtverkeer	1.091,0 / etmaal	NOx NH3	67,35 kg/j 2,50 kg/j
Standaard	Zwaar vrachtverkeer	1.631,0 / etmaal	NOx NH3	159,34 kg/j 4,31 kg/j



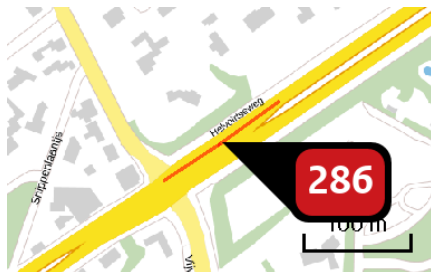
Naam 292424327 - A65 - Helvoirtseweg
 Locatie (X,Y) 147755, 407225
 NOx 525,03 kg/j
 NH3 28,09 kg/j

Soort	Voertuig	Aantal voertuigen	Stof	Emissie
Standaard	Licht verkeer	20.335,0 / etmaal	NOx NH3	186,23 kg/j 17,92 kg/j
Standaard	Middelzwaar vrachtverkeer	1.349,0 / etmaal	NOx NH3	110,91 kg/j 4,06 kg/j
Standaard	Zwaar vrachtverkeer	1.765,0 / etmaal	NOx NH3	227,89 kg/j 6,11 kg/j



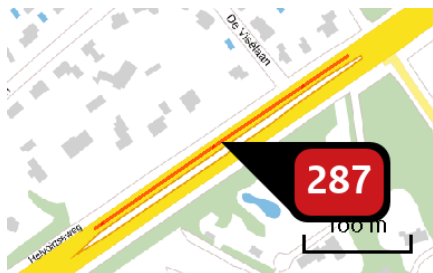
Naam 292424336 - A65 - Helvoirtseweg
 Locatie (X,Y) 145868, 405932
 NOx 1.159,45 kg/j
 NH3 44,85 kg/j

Soort	Voertuig	Aantal voertuigen	Stof	Emissie
Standaard	Licht verkeer	18.150,0 / etmaal	NOx NH3	338,49 kg/j 26,64 kg/j
Standaard	Middelzwaar vrachtverkeer	1.386,0 / etmaal	NOx NH3	311,29 kg/j 7,48 kg/j
Standaard	Zwaar vrachtverkeer	1.748,0 / etmaal	NOx NH3	509,68 kg/j 10,74 kg/j



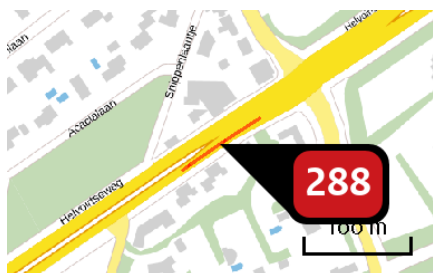
Naam 292424376 - A65 - Helvoirtseweg
 Locatie (X,Y) 147067, 406769
 NOx 463,20 kg/j
 NH3 24,21 kg/j

Soort	Voertuig	Aantal voertuigen	Stof	Emissie
Standaard	Licht verkeer	16.170,0 / etmaal	NOx NH3	152,28 kg/j 14,74 kg/j
Standaard	Middelzwaar vrachtverkeer	1.258,0 / etmaal	NOx NH3	105,18 kg/j 3,91 kg/j
Standaard	Zwaar vrachtverkeer	1.555,0 / etmaal	NOx NH3	205,74 kg/j 5,56 kg/j



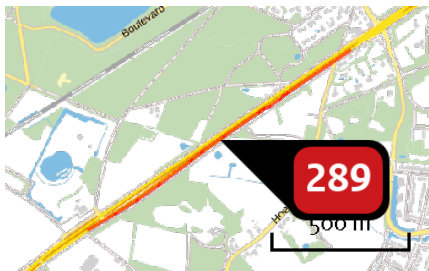
Naam 292424377 - A65 - Helvoirtseweg
 Locatie (X,Y) 147236, 406886
 NOx 1.178,85 kg/j
 NH3 63,15 kg/j

Soort	Voertuig	Aantal voertuigen	Stof	Emissie
Standaard	Licht verkeer	19.962,0 / etmaal	NOx NH3	420,34 kg/j 40,31 kg/j
Standaard	Middelzwaar vrachtverkeer	1.415,0 / etmaal	NOx NH3	269,17 kg/j 9,77 kg/j
Standaard	Zwaar vrachtverkeer	1.645,0 / etmaal	NOx NH3	489,34 kg/j 13,07 kg/j



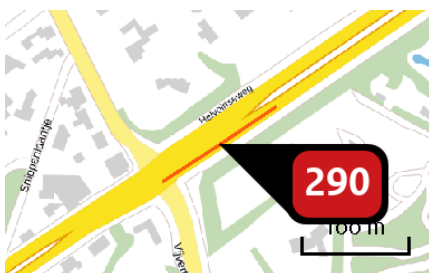
Naam 292424378 - A65 - Helvoirtseweg
 Locatie (X,Y) 146940, 406669
 NOx 322,34 kg/j
 NH3 16,60 kg/j

Soort	Voertuig	Aantal voertuigen	Stof	Emissie
Standaard	Licht verkeer	16.507,0 / etmaal	NOx NH3	102,84 kg/j 9,96 kg/j
Standaard	Middelzwaar vrachtverkeer	1.264,0 / etmaal	NOx NH3	69,91 kg/j 2,60 kg/j
Standaard	Zwaar vrachtverkeer	1.709,0 / etmaal	NOx NH3	149,59 kg/j 4,04 kg/j



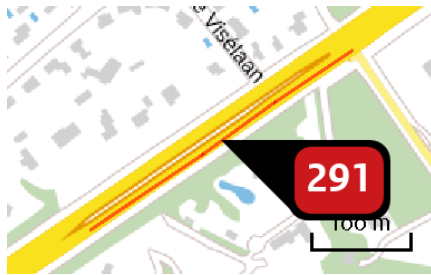
Naam 292424379 - A65 - Helvoirtseweg
 Locatie (X,Y) 146435, 406322
 NOx 4.707,69 kg/j
 NH3 246,05 kg/j

Soort	Voertuig	Aantal voertuigen	Stof	Emissie
Standaard	Licht verkeer	18.336,0 / etmaal	NOx NH3	1.549,09 kg/j 149,95 kg/j
Standaard	Middelzwaar vrachtverkeer	1.412,0 / etmaal	NOx NH3	1.059,02 kg/j 39,35 kg/j
Standaard	Zwaar vrachtverkeer	1.769,0 / etmaal	NOx NH3	2.099,58 kg/j 56,75 kg/j



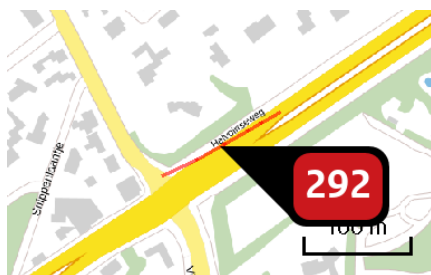
Naam 292424380 - A65 - Helvoirtseweg
 Locatie (X,Y) 147075, 406756
 NOx 478,17 kg/j
 NH3 24,62 kg/j

Soort	Voertuig	Aantal voertuigen	Stof	Emissie
Standaard	Licht verkeer	16.507,0 / etmaal	NOx NH3	152,56 kg/j 14,77 kg/j
Standaard	Middelzwaar vrachtverkeer	1.264,0 / etmaal	NOx NH3	103,71 kg/j 3,85 kg/j
Standaard	Zwaar vrachtverkeer	1.709,0 / etmaal	NOx NH3	221,90 kg/j 6,00 kg/j



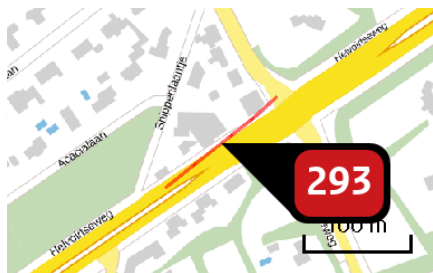
Naam 292424381 - A65 - Helvoirtseweg
 Locatie (X,Y) 147258, 406880
 NOx 1.348,05 kg/j
 NH3 72,13 kg/j

Soort	Voertuig	Aantal voertuigen	Stof	Emissie
Standaard	Licht verkeer	20.335,0 / etmaal	NOx	478,16 kg/j
			NH3	46,01 kg/j
Standaard	Middelzwaar vrachtverkeer	1.349,0 / etmaal	NOx	284,76 kg/j
			NH3	10,42 kg/j
Standaard	Zwaar vrachtverkeer	1.765,0 / etmaal	NOx	585,13 kg/j
			NH3	15,69 kg/j



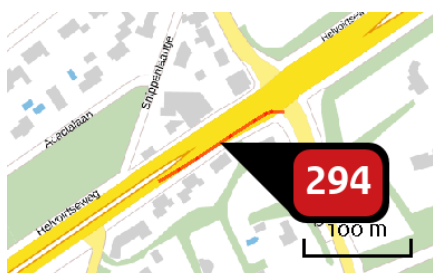
Naam 292424388 - <undefined>
 Locatie (X,Y) 147064, 406775
 NOx 63,24 kg/j
 NH3 4,00 kg/j

Soort	Voertuig	Aantal voertuigen	Stof	Emissie
Standaard	Licht verkeer	3.792,0 / etmaal	NOx	35,78 kg/j
			NH3	3,22 kg/j
Standaard	Middelzwaar vrachtverkeer	157,0 / etmaal	NOx	14,89 kg/j
			NH3	< 1 kg/j
Standaard	Zwaar vrachtverkeer	91,0 / etmaal	NOx	12,57 kg/j
			NH3	< 1 kg/j



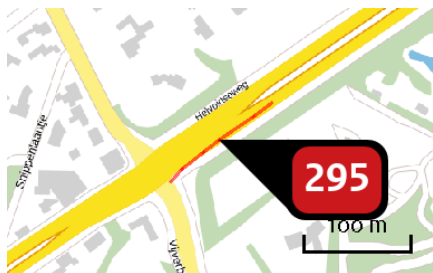
Naam 292424389 - <undefined>
 Locatie (X,Y) 146951, 406698
 NOx 39,89 kg/j
 NH3 2,29 kg/j

Soort	Voertuig	Aantal voertuigen	Stof	Emissie
Standaard	Licht verkeer	1.589,0 / etmaal	NOx NH3	15,30 kg/j 1,48 kg/j
Standaard	Middelzwaar vrachtverkeer	161,0 / etmaal	NOx NH3	13,77 kg/j < 1 kg/j
Standaard	Zwaar vrachtverkeer	80,0 / etmaal	NOx NH3	10,82 kg/j < 1 kg/j



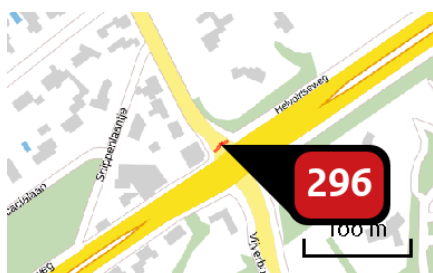
Naam 292424390 - <undefined>
 Locatie (X,Y) 146963, 406681
 NOx 44,48 kg/j
 NH3 2,38 kg/j

Soort	Voertuig	Aantal voertuigen	Stof	Emissie
Standaard	Licht verkeer	1.829,0 / etmaal	NOx NH3	19,13 kg/j 1,68 kg/j
Standaard	Middelzwaar vrachtverkeer	148,0 / etmaal	NOx NH3	16,19 kg/j < 1 kg/j
Standaard	Zwaar vrachtverkeer	59,0 / etmaal	NOx NH3	9,16 kg/j < 1 kg/j



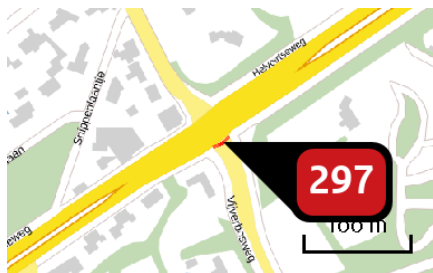
Naam 292424391 - <undefined>
 Locatie (X,Y) 147079, 406756
 NOx 46,96 kg/j
 NH3 3,67 kg/j

Soort	Voertuig	Aantal voertuigen	Stof	Emissie
Standaard	Licht verkeer	3.828,0 / etmaal	NOx NH3	33,42 kg/j 3,24 kg/j
Standaard	Middelzwaar vrachtverkeer	86,0 / etmaal	NOx NH3	6,67 kg/j < 1 kg/j
Standaard	Zwaar vrachtverkeer	56,0 / etmaal	NOx NH3	6,87 kg/j < 1 kg/j



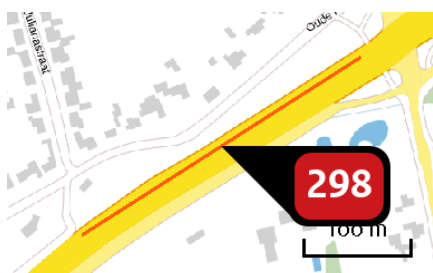
Naam 292424392 - Vijverbosweg
 Locatie (X,Y) 147006, 406746
 NOx 6,80 kg/j
 NH3 < 1 kg/j

Soort	Voertuig	Aantal voertuigen	Stof	Emissie
Standaard	Licht verkeer	3.042,0 / etmaal	NOx NH3	2,95 kg/j < 1 kg/j
Standaard	Middelzwaar vrachtverkeer	234,0 / etmaal	NOx NH3	2,01 kg/j < 1 kg/j
Standaard	Zwaar vrachtverkeer	135,0 / etmaal	NOx NH3	1,84 kg/j < 1 kg/j



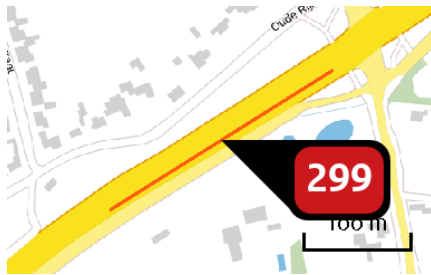
Naam 292424393 - <undefined>
 Locatie (X,Y) 147029, 406713
 NOx 4,02 kg/j
 NH3 < 1 kg/j

Soort	Voertuig	Aantal voertuigen	Stof	Emissie
Standaard	Licht verkeer	2.569,0 / etmaal	NOx NH3	2,99 kg/j < 1 kg/j
Standaard	Middelzwaar vrachtverkeer	42,0 / etmaal	NOx NH3	< 1 kg/j < 1 kg/j
Standaard	Zwaar vrachtverkeer	36,0 / etmaal	NOx NH3	< 1 kg/j < 1 kg/j



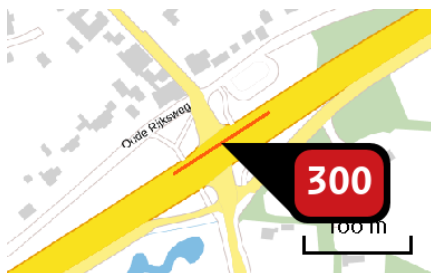
Naam 292424396 - A65 - Rijksweg
 Locatie (X,Y) 144509, 404489
 NOx 1.075,80 kg/j
 NH3 55,78 kg/j

Soort	Voertuig	Aantal voertuigen	Stof	Emissie
Standaard	Licht verkeer	15.403,0 / etmaal	NOx NH3	346,63 kg/j 33,55 kg/j
Standaard	Middelzwaar vrachtverkeer	1.246,0 / etmaal	NOx NH3	248,93 kg/j 9,25 kg/j
Standaard	Zwaar vrachtverkeer	1.519,0 / etmaal	NOx NH3	480,24 kg/j 12,98 kg/j



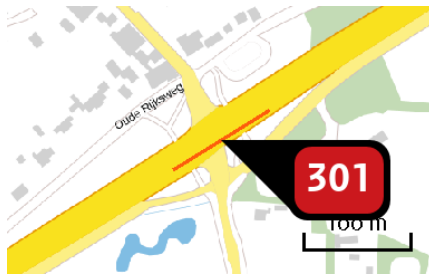
Naam 292424402 - A65 - Rijksweg
 Locatie (X,Y) 144543, 404494
 NOx 950,14 kg/j
 NH3 46,73 kg/j

Soort	Voertuig	Aantal voertuigen	Stof	Emissie
Standaard	Licht verkeer	16.259,0 / etmaal	NOx NH3	295,70 kg/j 27,79 kg/j
Standaard	Middelzwaar vrachtverkeer	1.313,0 / etmaal	NOx NH3	223,69 kg/j 7,73 kg/j
Standaard	Zwaar vrachtverkeer	1.657,0 / etmaal	NOx NH3	430,76 kg/j 11,21 kg/j



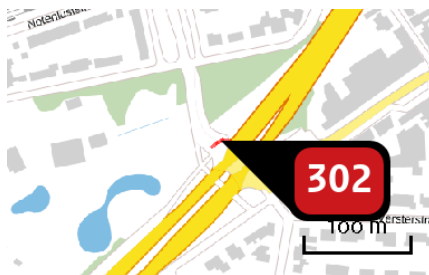
Naam 292424406 - A65 - Helvoirtseweg
 Locatie (X,Y) 144682, 404601
 NOx 350,11 kg/j
 NH3 18,01 kg/j

Soort	Voertuig	Aantal voertuigen	Stof	Emissie
Standaard	Licht verkeer	14.457,0 / etmaal	NOx NH3	110,94 kg/j 10,74 kg/j
Standaard	Middelzwaar vrachtverkeer	1.172,0 / etmaal	NOx NH3	79,84 kg/j 2,97 kg/j
Standaard	Zwaar vrachtverkeer	1.478,0 / etmaal	NOx NH3	159,33 kg/j 4,31 kg/j



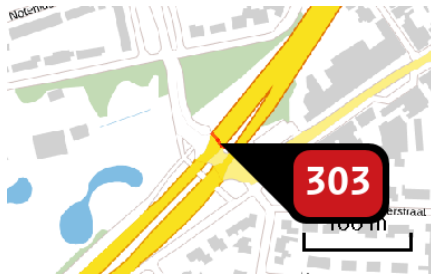
Naam 292424407 - A65 - Rijksweg
 Locatie (X,Y) 144689, 404586
 NOx 368,07 kg/j
 NH3 18,81 kg/j

Soort	Voertuig	Aantal voertuigen	Stof	Emissie
Standaard	Licht verkeer	15.264,0 / etmaal	NOx NH3	115,64 kg/j 11,17 kg/j
Standaard	Middelzwaar vrachtverkeer	1.226,0 / etmaal	NOx NH3	82,72 kg/j 3,06 kg/j
Standaard	Zwaar vrachtverkeer	1.593,0 / etmaal	NOx NH3	169,71 kg/j 4,58 kg/j



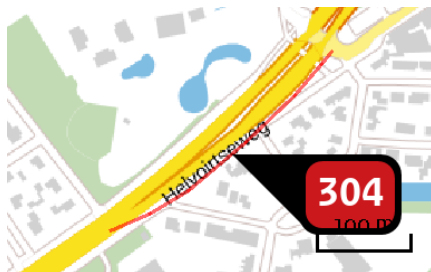
Naam 292424425 - John F. Kennedylaan
 Locatie (X,Y) 148012, 407491
 NOx 8,52 kg/j
 NH3 < 1 kg/j

Soort	Voertuig	Aantal voertuigen	Stof	Emissie
Standaard	Licht verkeer	2.798,0 / etmaal	NOx NH3	3,69 kg/j < 1 kg/j
Standaard	Middelzwaar vrachtverkeer	251,0 / etmaal	NOx NH3	2,94 kg/j < 1 kg/j
Standaard	Zwaar vrachtverkeer	102,0 / etmaal	NOx NH3	1,89 kg/j < 1 kg/j



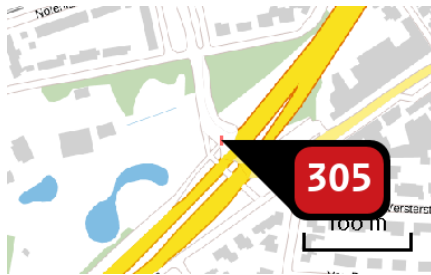
Naam 292424429 - John F. Kennedylaan
 Locatie (X,Y) 148028, 407482
 NOx 10,60 kg/j
 NH3 < 1 kg/j

Soort	Voertuig	Aantal voertuigen	Stof	Emissie
Standaard	Licht verkeer	2.798,0 / etmaal	NOx NH3	4,59 kg/j < 1 kg/j
Standaard	Middelzwaar vrachtverkeer	251,0 / etmaal	NOx NH3	3,66 kg/j < 1 kg/j
Standaard	Zwaar vrachtverkeer	102,0 / etmaal	NOx NH3	2,35 kg/j < 1 kg/j



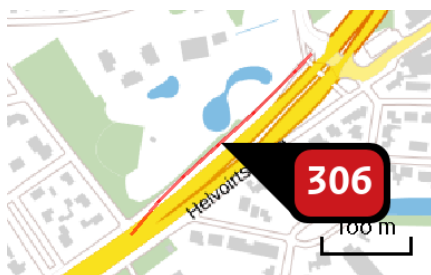
Naam 292424431 - <undefined>
 Locatie (X,Y) 147936, 407343
 NOx 170,69 kg/j
 NH3 7,65 kg/j

Soort	Voertuig	Aantal voertuigen	Stof	Emissie
Standaard	Licht verkeer	2.151,0 / etmaal	NOx NH3	52,85 kg/j 4,55 kg/j
Standaard	Middelzwaar vrachtverkeer	258,0 / etmaal	NOx NH3	68,14 kg/j 1,94 kg/j
Standaard	Zwaar vrachtverkeer	135,0 / etmaal	NOx NH3	49,71 kg/j 1,16 kg/j



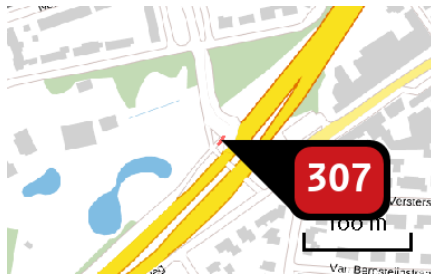
Naam 292424434 - John F. Kennedylaan
 Locatie (X,Y) 148004, 407483
 NOx 3,54 kg/j
 NH3 < 1 kg/j

Soort	Voertuig	Aantal voertuigen	Stof	Emissie
Standaard	Licht verkeer	3.465,0 / etmaal	NOx NH3	1,74 kg/j < 1 kg/j
Standaard	Middelzwaar vrachtverkeer	244,0 / etmaal	NOx NH3	1,09 kg/j < 1 kg/j
Standaard	Zwaar vrachtverkeer	101,0 / etmaal	NOx NH3	< 1 kg/j < 1 kg/j



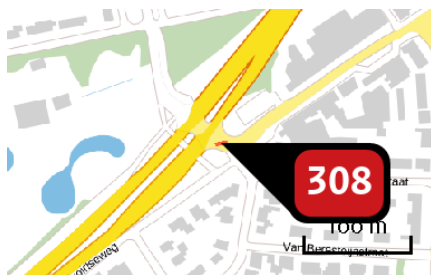
Naam 292424436 - <undefined>
 Locatie (X,Y) 147900, 407374
 NOx 105,82 kg/j
 NH3 6,10 kg/j

Soort	Voertuig	Aantal voertuigen	Stof	Emissie
Standaard	Licht verkeer	1.954,0 / etmaal	NOx NH3	40,73 kg/j 3,94 kg/j
Standaard	Middelzwaar vrachtverkeer	214,0 / etmaal	NOx NH3	39,60 kg/j 1,47 kg/j
Standaard	Zwaar vrachtverkeer	87,0 / etmaal	NOx NH3	25,48 kg/j < 1 kg/j



Naam 292424438 - <undefined>
 Locatie (X,Y) 148002, 407476
 NOx 3,16 kg/j
 NH3 < 1 kg/j

Soort	Voertuig	Aantal voertuigen	Stof	Emissie
Standaard	Licht verkeer	1.954,0 / etmaal	NOx NH3	1,21 kg/j < 1 kg/j
Standaard	Middelzwaar vrachtverkeer	214,0 / etmaal	NOx NH3	1,18 kg/j < 1 kg/j
Standaard	Zwaar vrachtverkeer	87,0 / etmaal	NOx NH3	< 1 kg/j < 1 kg/j



Naam 292424440 - John F. Kennedylaan
 Locatie (X,Y) 148046, 407453
 NOx 4,54 kg/j
 NH3 < 1 kg/j

Soort	Voertuig	Aantal voertuigen	Stof	Emissie
Standaard	Licht verkeer	3.662,0 / etmaal	NOx NH3	2,00 kg/j < 1 kg/j
Standaard	Middelzwaar vrachtverkeer	289,0 / etmaal	NOx NH3	1,40 kg/j < 1 kg/j
Standaard	Zwaar vrachtverkeer	148,0 / etmaal	NOx NH3	1,14 kg/j < 1 kg/j



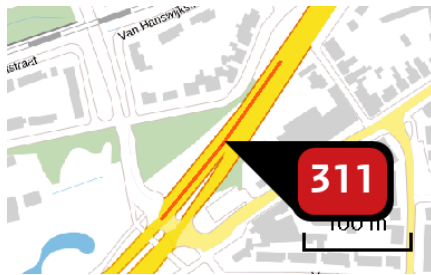
Naam 292424442 - John F. Kennedylaan
 Locatie (X,Y) 148050, 407474
 NOx 12,34 kg/j
 NH3 < 1 kg/j

Soort	Voertuig	Aantal voertuigen	Stof	Emissie
Standaard	Licht verkeer	2.798,0 / etmaal	NOx NH3	5,34 kg/j < 1 kg/j
Standaard	Middelzwaar vrachtverkeer	251,0 / etmaal	NOx NH3	4,26 kg/j < 1 kg/j
Standaard	Zwaar vrachtverkeer	102,0 / etmaal	NOx NH3	2,74 kg/j < 1 kg/j



Naam 292424443 - John F. Kennedylaan
 Locatie (X,Y) 148054, 407458
 NOx 6,36 kg/j
 NH3 < 1 kg/j

Soort	Voertuig	Aantal voertuigen	Stof	Emissie
Standaard	Licht verkeer	2.747,0 / etmaal	NOx NH3	2,38 kg/j < 1 kg/j
Standaard	Middelzwaar vrachtverkeer	285,0 / etmaal	NOx NH3	2,19 kg/j < 1 kg/j
Standaard	Zwaar vrachtverkeer	147,0 / etmaal	NOx NH3	1,79 kg/j < 1 kg/j



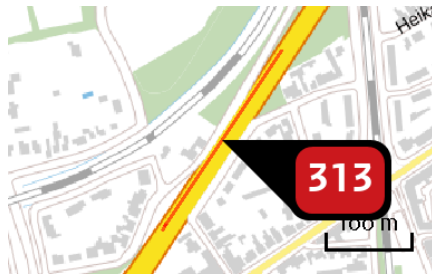
Naam 6813 - A65 - RYKSWG
 Locatie (X,Y) 148076, 407545
 NOx 680,51 kg/j
 NH3 36,80 kg/j

Soort	Voertuig	Aantal voertuigen	Stof	Emissie
Standaard	Licht verkeer	18.008,0 / etmaal	NOx NH3	243,24 kg/j 23,55 kg/j
Standaard	Middelzwaar vrachtverkeer	1.181,0 / etmaal	NOx NH3	141,62 kg/j 5,26 kg/j
Standaard	Zwaar vrachtverkeer	1.558,0 / etmaal	NOx NH3	295,65 kg/j 7,99 kg/j



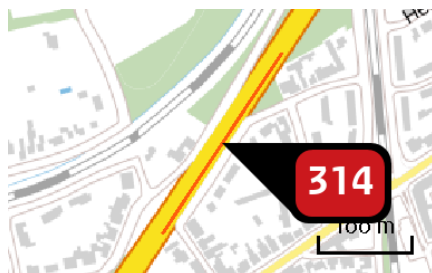
Naam 6456 - A65 - RYKSWG
 Locatie (X,Y) 148089, 407543
 NOx 747,06 kg/j
 NH3 40,30 kg/j

Soort	Voertuig	Aantal voertuigen	Stof	Emissie
Standaard	Licht verkeer	18.184,0 / etmaal	NOx NH3	267,50 kg/j 25,89 kg/j
Standaard	Middelzwaar vrachtverkeer	1.091,0 / etmaal	NOx NH3	142,48 kg/j 5,29 kg/j
Standaard	Zwaar vrachtverkeer	1.631,0 / etmaal	NOx NH3	337,07 kg/j 9,11 kg/j



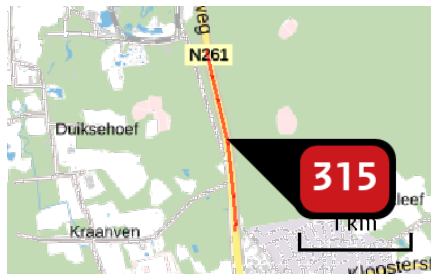
Naam 6813 - A65 - RYKSWG
 Locatie (X,Y) 148199, 407725
 NOx 929,86 kg/j
 NH3 50,28 kg/j

Soort	Voertuig	Aantal voertuigen	Stof	Emissie
Standaard	Licht verkeer	18.008,0 / etmaal	NOx NH3	332,37 kg/j 32,17 kg/j
Standaard	Middelzwaar vrachtverkeer	1.181,0 / etmaal	NOx NH3	193,51 kg/j 7,19 kg/j
Standaard	Zwaar vrachtverkeer	1.558,0 / etmaal	NOx NH3	403,98 kg/j 10,92 kg/j



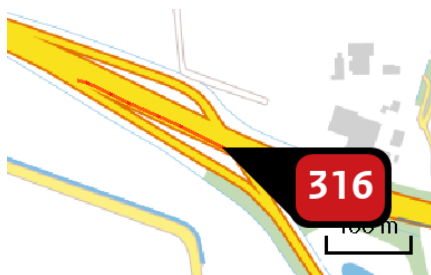
Naam 6456 - A65 - RYKSWG
 Locatie (X,Y) 148209, 407721
 NOx 855,43 kg/j
 NH3 46,14 kg/j

Soort	Voertuig	Aantal voertuigen	Stof	Emissie
Standaard	Licht verkeer	18.184,0 / etmaal	NOx NH3	306,31 kg/j 29,65 kg/j
Standaard	Middelzwaar vrachtverkeer	1.091,0 / etmaal	NOx NH3	163,15 kg/j 6,06 kg/j
Standaard	Zwaar vrachtverkeer	1.631,0 / etmaal	NOx NH3	385,97 kg/j 10,43 kg/j



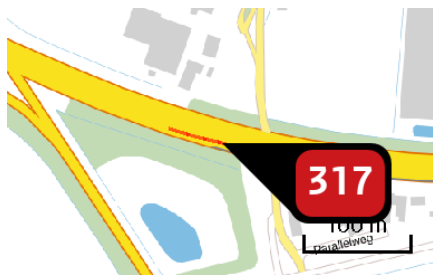
Naam **94288 - BA**
 Locatie (X,Y) **132420, 405577**
 NOx **7.641,41 kg/j**
 NH3 **387,71 kg/j**

Soort	Voertuig	Aantal voertuigen	Stof	Emissie
Standaard	Licht verkeer	24.630,0 / etmaal	NOx NH3	3.204,07 kg/j 274,30 kg/j
Standaard	Middelzwaar vrachtverkeer	1.506,0 / etmaal	NOx NH3	2.122,53 kg/j 59,70 kg/j
Standaard	Zwaar vrachtverkeer	1.184,0 / etmaal	NOx NH3	2.314,81 kg/j 53,71 kg/j



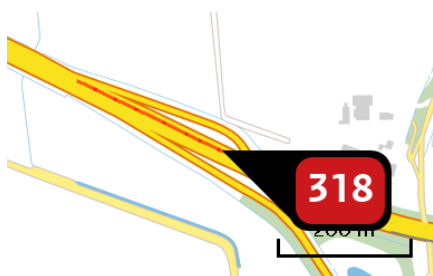
Naam **3047 - A59 - MAASROUTE**
 Locatie (X,Y) **135865, 411622**
 NOx **1.690,12 kg/j**
 NH3 **162,07 kg/j**

Soort	Voertuig	Aantal voertuigen	Stof	Emissie
Standaard	Licht verkeer	23.844,0 / etmaal	NOx NH3	718,28 kg/j 122,59 kg/j
Standaard	Middelzwaar vrachtverkeer	2.254,0 / etmaal	NOx NH3	472,44 kg/j 17,05 kg/j
Standaard	Zwaar vrachtverkeer	2.153,0 / etmaal	NOx NH3	499,39 kg/j 22,42 kg/j



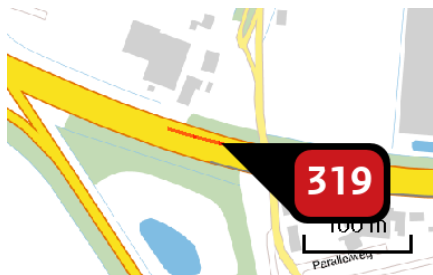
Naam 3065 - A59 - MAASROUTE
 Locatie (X,Y) 136081, 411540
 NOx 601,43 kg/j
 NH3 50,72 kg/j

Soort	Voertuig	Aantal voertuigen	Stof	Emissie
Standaard	Licht verkeer	28.541,0 / etmaal	NOx NH3	235,79 kg/j 39,46 kg/j
Standaard	Middelzwaar vrachtverkeer	2.369,0 / etmaal	NOx NH3	173,95 kg/j 4,82 kg/j
Standaard	Zwaar vrachtverkeer	2.303,0 / etmaal	NOx NH3	191,69 kg/j 6,44 kg/j



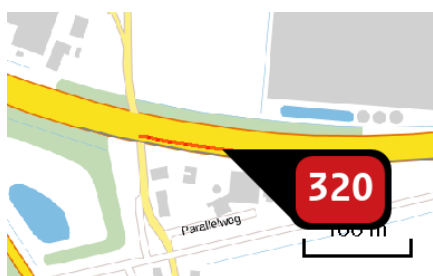
Naam 3066 - A59 - MAASROUTE
 Locatie (X,Y) 135818, 411659
 NOx 2.023,57 kg/j
 NH3 204,92 kg/j

Soort	Voertuig	Aantal voertuigen	Stof	Emissie
Standaard	Licht verkeer	24.042,0 / etmaal	NOx NH3	935,24 kg/j 159,70 kg/j
Standaard	Middelzwaar vrachtverkeer	1.679,0 / etmaal	NOx NH3	451,45 kg/j 16,41 kg/j
Standaard	Zwaar vrachtverkeer	2.142,0 / etmaal	NOx NH3	636,88 kg/j 28,82 kg/j



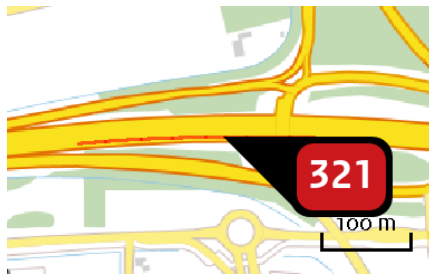
Naam 3079 - A59 - MAASROUTE
 Locatie (X,Y) 136080, 411554
 NOx 427,76 kg/j
 NH3 43,32 kg/j

Soort	Voertuig	Aantal voertuigen	Stof	Emissie
Standaard	Licht verkeer	24.042,0 / etmaal	NOx NH3	197,70 kg/j 33,76 kg/j
Standaard	Middelzwaar vrachtverkeer	1.679,0 / etmaal	NOx NH3	95,43 kg/j 3,47 kg/j
Standaard	Zwaar vrachtverkeer	2.142,0 / etmaal	NOx NH3	134,63 kg/j 6,09 kg/j



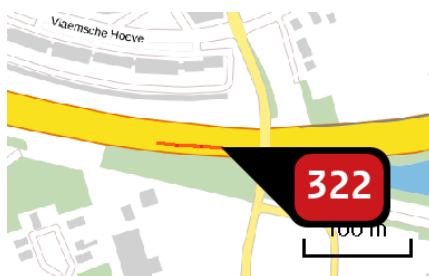
Naam 3080 - A59 - MAASROUTE
 Locatie (X,Y) 136204, 411517
 NOx 930,63 kg/j
 NH3 78,48 kg/j

Soort	Voertuig	Aantal voertuigen	Stof	Emissie
Standaard	Licht verkeer	28.541,0 / etmaal	NOx NH3	364,85 kg/j 61,06 kg/j
Standaard	Middelzwaar vrachtverkeer	2.369,0 / etmaal	NOx NH3	269,17 kg/j 7,45 kg/j
Standaard	Zwaar vrachtverkeer	2.303,0 / etmaal	NOx NH3	296,62 kg/j 9,97 kg/j



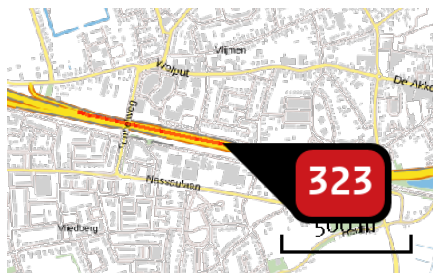
Naam **3918 - A59 - MAASROUTE**
 Locatie (X,Y) **139449, 412210**
 NOx **1.476,36 kg/j**
 NH3 **138,78 kg/j**

Soort	Voertuig	Aantal voertuigen	Stof	Emissie
Standaard	Licht verkeer	23.549,0 / etmaal	NOx NH3	617,88 kg/j 105,20 kg/j
Standaard	Middelzwaar vrachtverkeer	2.175,0 / etmaal	NOx NH3	410,98 kg/j 14,30 kg/j
Standaard	Zwaar vrachtverkeer	2.132,0 / etmaal	NOx NH3	447,50 kg/j 19,29 kg/j



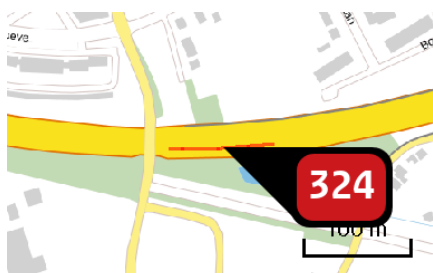
Naam **4653 - A59 - MAASROUTE**
 Locatie (X,Y) **143354, 411433**
 NOx **949,56 kg/j**
 NH3 **70,95 kg/j**

Soort	Voertuig	Aantal voertuigen	Stof	Emissie
Standaard	Licht verkeer	33.696,0 / etmaal	NOx NH3	339,56 kg/j 55,77 kg/j
Standaard	Middelzwaar vrachtverkeer	2.696,0 / etmaal	NOx NH3	290,70 kg/j 6,56 kg/j
Standaard	Zwaar vrachtverkeer	2.575,0 / etmaal	NOx NH3	319,31 kg/j 8,62 kg/j



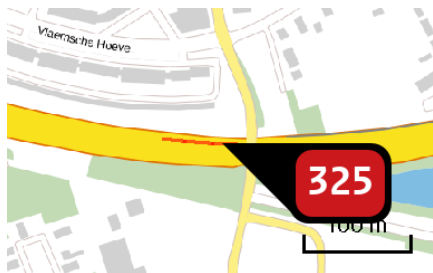
Naam 4678 - A59 - MAASROUTE
 Locatie (X,Y) 142762, 411561
 NOx 8.775,14 kg/j
 NH3 694,36 kg/j

Soort	Voertuig	Aantal voertuigen	Stof	Emissie
Standaard	Licht verkeer	34.723,0 / etmaal	NOx NH3	3.331,84 kg/j 550,24 kg/j
Standaard	Middelzwaar vrachtverkeer	2.527,0 / etmaal	NOx NH3	2.467,32 kg/j 58,85 kg/j
Standaard	Zwaar vrachtverkeer	2.660,0 / etmaal	NOx NH3	2.975,99 kg/j 85,27 kg/j



Naam 4738 - A59 - MAASROUTE
 Locatie (X,Y) 143463, 411432
 NOx 780,54 kg/j
 NH3 58,32 kg/j

Soort	Voertuig	Aantal voertuigen	Stof	Emissie
Standaard	Licht verkeer	33.696,0 / etmaal	NOx NH3	279,11 kg/j 45,84 kg/j
Standaard	Middelzwaar vrachtverkeer	2.696,0 / etmaal	NOx NH3	238,96 kg/j 5,39 kg/j
Standaard	Zwaar vrachtverkeer	2.575,0 / etmaal	NOx NH3	262,47 kg/j 7,09 kg/j



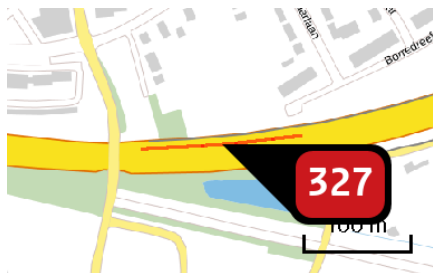
Naam 4739 - A59 - MAASROUTE
 Locatie (X,Y) 143367, 411445
 NOx 846,69 kg/j
 NH3 67,00 kg/j

Soort	Voertuig	Aantal voertuigen	Stof	Emissie
Standaard	Licht verkeer	34.723,0 / etmaal	NOx NH3	321,48 kg/j 53,09 kg/j
Standaard	Middelzwaar vrachtverkeer	2.527,0 / etmaal	NOx NH3	238,07 kg/j 5,68 kg/j
Standaard	Zwaar vrachtverkeer	2.660,0 / etmaal	NOx NH3	287,15 kg/j 8,23 kg/j



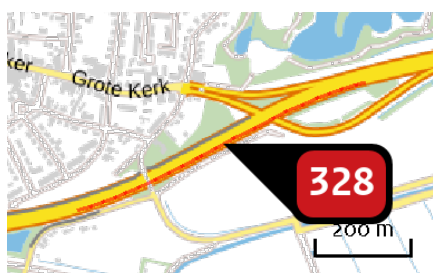
Naam 4776 - A59 - MAASROUTE
 Locatie (X,Y) 143606, 411450
 NOx 1.552,22 kg/j
 NH3 115,97 kg/j

Soort	Voertuig	Aantal voertuigen	Stof	Emissie
Standaard	Licht verkeer	33.696,0 / etmaal	NOx NH3	555,06 kg/j 91,16 kg/j
Standaard	Middelzwaar vrachtverkeer	2.696,0 / etmaal	NOx NH3	475,20 kg/j 10,72 kg/j
Standaard	Zwaar vrachtverkeer	2.575,0 / etmaal	NOx NH3	521,96 kg/j 14,09 kg/j



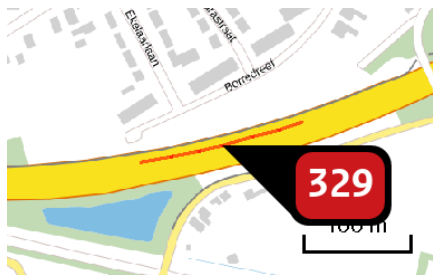
Naam 4801 - A59 - MAASROUTE
 Locatie (X,Y) 143495, 411448
 NOx 1.159,02 kg/j
 NH3 91,71 kg/j

Soort	Voertuig	Aantal voertuigen	Stof	Emissie
Standaard	Licht verkeer	34.723,0 / etmaal	NOx NH3	440,07 kg/j 72,68 kg/j
Standaard	Middelzwaar vrachtverkeer	2.527,0 / etmaal	NOx NH3	325,88 kg/j 7,77 kg/j
Standaard	Zwaar vrachtverkeer	2.660,0 / etmaal	NOx NH3	393,07 kg/j 11,26 kg/j



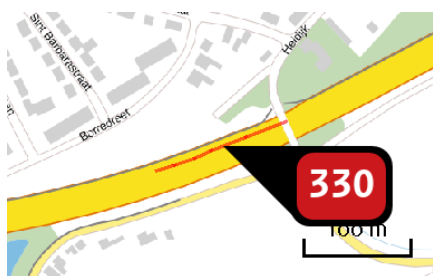
Naam 4859 - A59 - MAASROUTE
 Locatie (X,Y) 143999, 411610
 NOx 5.247,65 kg/j
 NH3 392,08 kg/j

Soort	Voertuig	Aantal voertuigen	Stof	Emissie
Standaard	Licht verkeer	33.696,0 / etmaal	NOx NH3	1.876,51 kg/j 308,20 kg/j
Standaard	Middelzwaar vrachtverkeer	2.696,0 / etmaal	NOx NH3	1.606,52 kg/j 36,24 kg/j
Standaard	Zwaar vrachtverkeer	2.575,0 / etmaal	NOx NH3	1.764,61 kg/j 47,64 kg/j



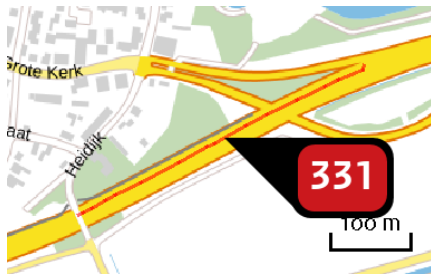
Naam **4877 - A59 - MAASROUTE**
 Locatie (X,Y) **143645, 411473**
 NOx **1.201,22 kg/j**
 NH₃ **95,05 kg/j**

Soort	Voertuig	Aantal voertuigen	Stof	Emissie
Standaard	Licht verkeer	34.723,0 / etmaal	NOx NH ₃	456,09 kg/j 75,32 kg/j
Standaard	Middelzwaar vrachtverkeer	2.527,0 / etmaal	NOx NH ₃	337,75 kg/j 8,06 kg/j
Standaard	Zwaar vrachtverkeer	2.660,0 / etmaal	NOx NH ₃	407,38 kg/j 11,67 kg/j



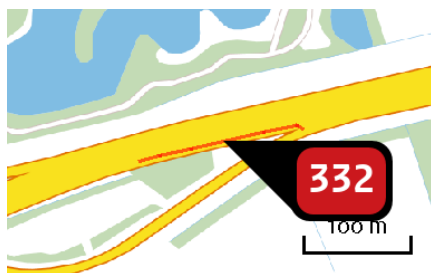
Naam **4929 - A59 - MAASROUTE**
 Locatie (X,Y) **143781, 411518**
 NOx **1.001,22 kg/j**
 NH₃ **79,22 kg/j**

Soort	Voertuig	Aantal voertuigen	Stof	Emissie
Standaard	Licht verkeer	34.723,0 / etmaal	NOx NH ₃	380,15 kg/j 62,78 kg/j
Standaard	Middelzwaar vrachtverkeer	2.527,0 / etmaal	NOx NH ₃	281,51 kg/j 6,72 kg/j
Standaard	Zwaar vrachtverkeer	2.660,0 / etmaal	NOx NH ₃	339,55 kg/j 9,73 kg/j



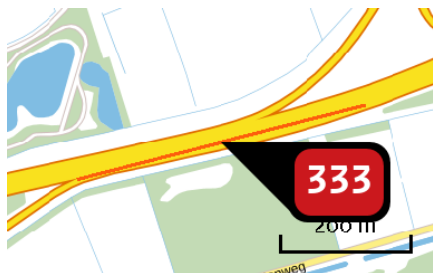
Naam 5065 - A59 - MAASROUTE
 Locatie (X,Y) 144021, 411637
 NOx 3.118,14 kg/j
 NH3 246,73 kg/j

Soort	Voertuig	Aantal voertuigen	Stof	Emissie
Standaard	Licht verkeer	34.723,0 / etmaal	NOx NH3	1.183,93 kg/j 195,52 kg/j
Standaard	Middelzwaar vrachtverkeer	2.527,0 / etmaal	NOx NH3	876,73 kg/j 20,91 kg/j
Standaard	Zwaar vrachtverkeer	2.660,0 / etmaal	NOx NH3	1.057,48 kg/j 30,30 kg/j



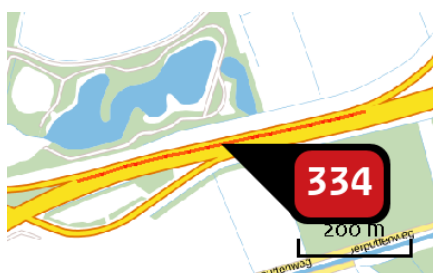
Naam 5074 - A59 - MAASROUTE
 Locatie (X,Y) 144370, 411757
 NOx 1.258,29 kg/j
 NH3 94,01 kg/j

Soort	Voertuig	Aantal voertuigen	Stof	Emissie
Standaard	Licht verkeer	33.696,0 / etmaal	NOx NH3	449,95 kg/j 73,90 kg/j
Standaard	Middelzwaar vrachtverkeer	2.696,0 / etmaal	NOx NH3	385,21 kg/j 8,69 kg/j
Standaard	Zwaar vrachtverkeer	2.575,0 / etmaal	NOx NH3	423,12 kg/j 11,42 kg/j



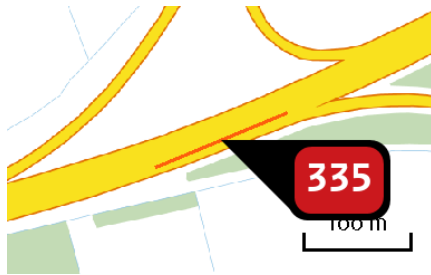
Naam 5140 - A59 - MAASROUTE
 Locatie (X,Y) 144662, 411824
 NOx 3.619,10 kg/j
 NH3 270,40 kg/j

Soort	Voertuig	Aantal voertuigen	Stof	Emissie
Standaard	Licht verkeer	33.696,0 / etmaal	NOx NH3	1.294,16 kg/j 212,56 kg/j
Standaard	Middelzwaar vrachtverkeer	2.696,0 / etmaal	NOx NH3	1.107,96 kg/j 24,99 kg/j
Standaard	Zwaar vrachtverkeer	2.575,0 / etmaal	NOx NH3	1.216,98 kg/j 32,85 kg/j



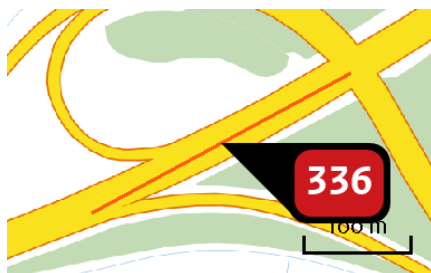
Naam 5225 - A59 - MAASROUTE
 Locatie (X,Y) 144447, 411791
 NOx 4.054,41 kg/j
 NH3 320,82 kg/j

Soort	Voertuig	Aantal voertuigen	Stof	Emissie
Standaard	Licht verkeer	34.723,0 / etmaal	NOx NH3	1.539,42 kg/j 254,23 kg/j
Standaard	Middelzwaar vrachtverkeer	2.527,0 / etmaal	NOx NH3	1.139,98 kg/j 27,19 kg/j
Standaard	Zwaar vrachtverkeer	2.660,0 / etmaal	NOx NH3	1.375,01 kg/j 39,40 kg/j



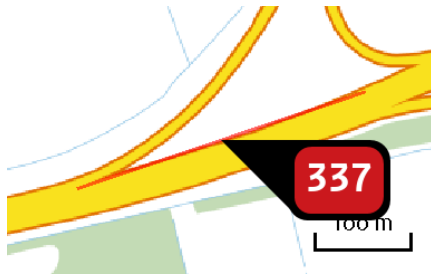
Naam 5247 - A59 - MAASROUTE
 Locatie (X,Y) 144940, 411905
 NOx 1.045,81 kg/j
 NH3 78,14 kg/j

Soort	Voertuig	Aantal voertuigen	Stof	Emissie
Standaard	Licht verkeer	33.696,0 / etmaal	NOx NH3	373,97 kg/j 61,42 kg/j
Standaard	Middelzwaar vrachtverkeer	2.696,0 / etmaal	NOx NH3	320,17 kg/j 7,22 kg/j
Standaard	Zwaar vrachtverkeer	2.575,0 / etmaal	NOx NH3	351,67 kg/j 9,49 kg/j



Naam 5268 - A59 - MAASROUTE
 Locatie (X,Y) 145120, 411995
 NOx 1.325,34 kg/j
 NH3 125,42 kg/j

Soort	Voertuig	Aantal voertuigen	Stof	Emissie
Standaard	Licht verkeer	25.002,0 / etmaal	NOx NH3	561,41 kg/j 95,57 kg/j
Standaard	Middelzwaar vrachtverkeer	2.232,0 / etmaal	NOx NH3	361,70 kg/j 12,55 kg/j
Standaard	Zwaar vrachtverkeer	2.234,0 / etmaal	NOx NH3	402,23 kg/j 17,29 kg/j



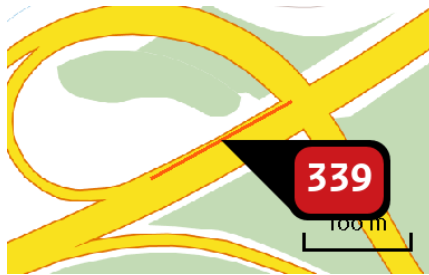
Naam 5269 - A59 - MAASROUTE
 Locatie (X,Y) 144851, 411900
 NOx 1.458,41 kg/j
 NH3 145,66 kg/j

Soort	Voertuig	Aantal voertuigen	Stof	Emissie
Standaard	Licht verkeer	25.270,0 / etmaal	NOx NH3	653,12 kg/j 111,68 kg/j
Standaard	Middelzwaar vrachtverkeer	2.074,0 / etmaal	NOx NH3	363,13 kg/j 13,49 kg/j
Standaard	Zwaar vrachtverkeer	2.289,0 / etmaal	NOx NH3	442,16 kg/j 20,49 kg/j



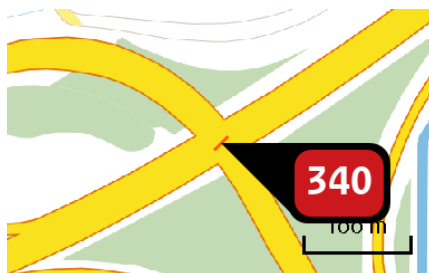
Naam 5294 - A59 - MAASROUTE
 Locatie (X,Y) 145050, 411975
 NOx 516,62 kg/j
 NH3 51,60 kg/j

Soort	Voertuig	Aantal voertuigen	Stof	Emissie
Standaard	Licht verkeer	25.270,0 / etmaal	NOx NH3	231,36 kg/j 39,56 kg/j
Standaard	Middelzwaar vrachtverkeer	2.074,0 / etmaal	NOx NH3	128,63 kg/j 4,78 kg/j
Standaard	Zwaar vrachtverkeer	2.289,0 / etmaal	NOx NH3	156,63 kg/j 7,26 kg/j



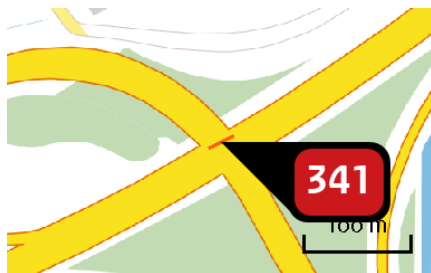
Naam 5317 - A59 - MAASROUTE
 Locatie (X,Y) 145165, 412035
 NOx 853,14 kg/j
 NH3 77,50 kg/j

Soort	Voertuig	Aantal voertuigen	Stof	Emissie
Standaard	Licht verkeer	29.384,0 / etmaal	NOx NH3	360,54 kg/j 60,78 kg/j
Standaard	Middelzwaar vrachtverkeer	2.270,0 / etmaal	NOx NH3	227,81 kg/j 6,91 kg/j
Standaard	Zwaar vrachtverkeer	2.345,0 / etmaal	NOx NH3	264,79 kg/j 9,82 kg/j



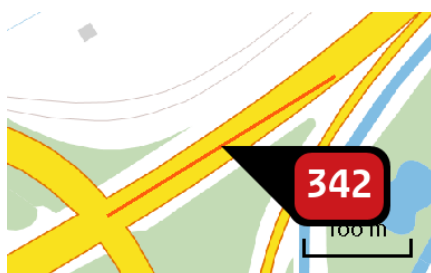
Naam 5319 - A59 - MAASROUTE
 Locatie (X,Y) 145245, 412065
 NOx 68,67 kg/j
 NH3 6,50 kg/j

Soort	Voertuig	Aantal voertuigen	Stof	Emissie
Standaard	Licht verkeer	25.002,0 / etmaal	NOx NH3	29,09 kg/j 4,95 kg/j
Standaard	Middelzwaar vrachtverkeer	2.232,0 / etmaal	NOx NH3	18,74 kg/j < 1 kg/j
Standaard	Zwaar vrachtverkeer	2.234,0 / etmaal	NOx NH3	20,84 kg/j < 1 kg/j



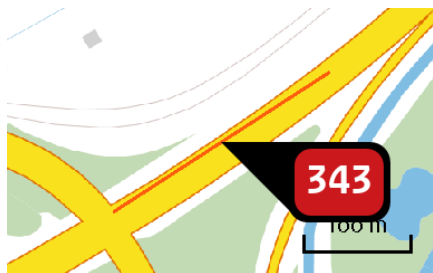
Naam 5320 - A59 - MAASROUTE
 Locatie (X,Y) 145240, 412075
 NOx 129,20 kg/j
 NH3 11,74 kg/j

Soort	Voertuig	Aantal voertuigen	Stof	Emissie
Standaard	Licht verkeer	29.384,0 / etmaal	NOx NH3	54,60 kg/j 9,20 kg/j
Standaard	Middelzwaar vrachtverkeer	2.270,0 / etmaal	NOx NH3	34,50 kg/j 1,05 kg/j
Standaard	Zwaar vrachtverkeer	2.345,0 / etmaal	NOx NH3	40,10 kg/j 1,49 kg/j



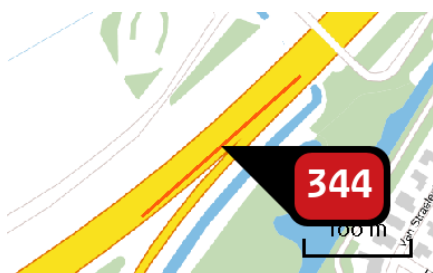
Naam 5321 - A59 - MAASROUTE
 Locatie (X,Y) 145355, 412135
 NOx 1.199,26 kg/j
 NH3 113,48 kg/j

Soort	Voertuig	Aantal voertuigen	Stof	Emissie
Standaard	Licht verkeer	25.002,0 / etmaal	NOx NH3	508,00 kg/j 86,48 kg/j
Standaard	Middelzwaar vrachtverkeer	2.232,0 / etmaal	NOx NH3	327,29 kg/j 11,36 kg/j
Standaard	Zwaar vrachtverkeer	2.234,0 / etmaal	NOx NH3	363,97 kg/j 15,65 kg/j



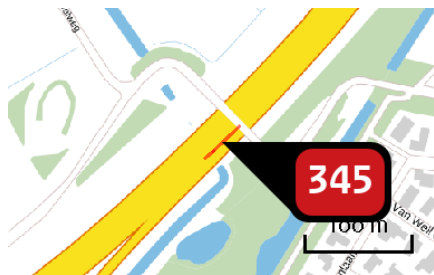
Naam 5369 - A59 - MAASROUTE
 Locatie (X,Y) 145350, 412145
 NOx 1.378,31 kg/j
 NH3 125,21 kg/j

Soort	Voertuig	Aantal voertuigen	Stof	Emissie
Standaard	Licht verkeer	29.384,0 / etmaal	NOx NH3	582,48 kg/j 98,19 kg/j
Standaard	Middelzwaar vrachtverkeer	2.270,0 / etmaal	NOx NH3	368,04 kg/j 11,16 kg/j
Standaard	Zwaar vrachtverkeer	2.345,0 / etmaal	NOx NH3	427,79 kg/j 15,86 kg/j



Naam 5371 - A59 - MAASROUTE
 Locatie (X,Y) 145533, 412264
 NOx 941,76 kg/j
 NH3 89,12 kg/j

Soort	Voertuig	Aantal voertuigen	Stof	Emissie
Standaard	Licht verkeer	25.002,0 / etmaal	NOx NH3	398,93 kg/j 67,91 kg/j
Standaard	Middelzwaar vrachtverkeer	2.232,0 / etmaal	NOx NH3	257,01 kg/j 8,92 kg/j
Standaard	Zwaar vrachtverkeer	2.234,0 / etmaal	NOx NH3	285,82 kg/j 12,29 kg/j



Naam 5396 - A59 - MAASROUTE
 Locatie (X,Y) 145621, 412343
 NOx 213,78 kg/j
 NH3 23,54 kg/j

Soort	Voertuig	Aantal voertuigen	Stof	Emissie
Standaard	Licht verkeer	30.744,0 / etmaal	NOx NH3	107,43 kg/j 18,50 kg/j
Standaard	Middelzwaar vrachtverkeer	2.488,0 / etmaal	NOx NH3	52,72 kg/j 2,20 kg/j
Standaard	Zwaar vrachtverkeer	2.326,0 / etmaal	NOx NH3	53,64 kg/j 2,84 kg/j



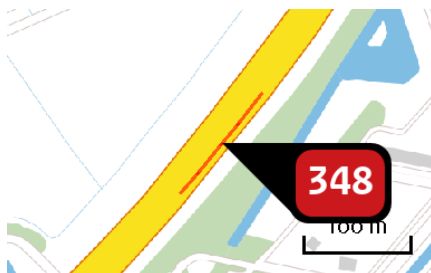
Naam 5402 - A59 - MAASROUTE
 Locatie (X,Y) 145538, 412290
 NOx 1.378,51 kg/j
 NH3 125,23 kg/j

Soort	Voertuig	Aantal voertuigen	Stof	Emissie
Standaard	Licht verkeer	29.384,0 / etmaal	NOx NH3	582,56 kg/j 98,21 kg/j
Standaard	Middelzwaar vrachtverkeer	2.270,0 / etmaal	NOx NH3	368,10 kg/j 11,16 kg/j
Standaard	Zwaar vrachtverkeer	2.345,0 / etmaal	NOx NH3	427,85 kg/j 15,87 kg/j



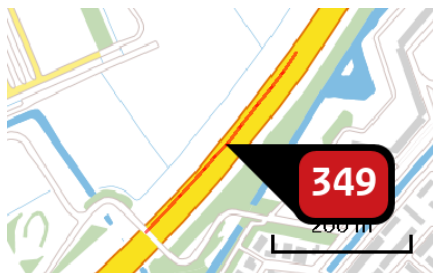
Naam 5404 - A59 - MAASROUTE
 Locatie (X,Y) 145684, 412408
 NOx 689,63 kg/j
 NH3 75,94 kg/j

Soort	Voertuig	Aantal voertuigen	Stof	Emissie
Standaard	Licht verkeer	30.744,0 / etmaal	NOx NH3	346,54 kg/j 59,68 kg/j
Standaard	Middelzwaar vrachtverkeer	2.488,0 / etmaal	NOx NH3	170,06 kg/j 7,11 kg/j
Standaard	Zwaar vrachtverkeer	2.326,0 / etmaal	NOx NH3	173,03 kg/j 9,15 kg/j



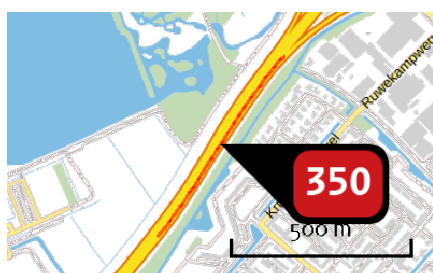
Naam 5424 - A59 - MAASROUTE
 Locatie (X,Y) 145770, 412506
 NOx 591,35 kg/j
 NH3 65,11 kg/j

Soort	Voertuig	Aantal voertuigen	Stof	Emissie
Standaard	Licht verkeer	30.744,0 / etmaal	NOx NH3	297,15 kg/j 51,17 kg/j
Standaard	Middelzwaar vrachtverkeer	2.488,0 / etmaal	NOx NH3	145,82 kg/j 6,10 kg/j
Standaard	Zwaar vrachtverkeer	2.326,0 / etmaal	NOx NH3	148,37 kg/j 7,84 kg/j



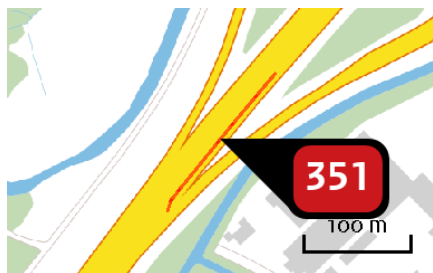
Naam 5436 - A59 - MAASROUTE
 Locatie (X,Y) 145740, 412497
 NOx 1.945,02 kg/j
 NH3 176,70 kg/j

Soort	Voertuig	Aantal voertuigen	Stof	Emissie
Standaard	Licht verkeer	29.384,0 / etmaal	NOx NH3	821,97 kg/j 138,57 kg/j
Standaard	Middelzwaar vrachtverkeer	2.270,0 / etmaal	NOx NH3	519,37 kg/j 15,74 kg/j
Standaard	Zwaar vrachtverkeer	2.345,0 / etmaal	NOx NH3	603,68 kg/j 22,39 kg/j



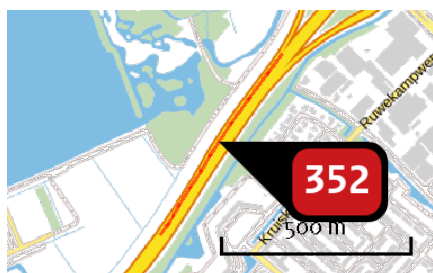
Naam 5438 - A59 - MAASROUTE
 Locatie (X,Y) 145977, 412807
 NOx 3.007,84 kg/j
 NH3 331,19 kg/j

Soort	Voertuig	Aantal voertuigen	Stof	Emissie
Standaard	Licht verkeer	30.744,0 / etmaal	NOx NH3	1.511,45 kg/j 260,29 kg/j
Standaard	Middelzwaar vrachtverkeer	2.488,0 / etmaal	NOx NH3	741,71 kg/j 31,00 kg/j
Standaard	Zwaar vrachtverkeer	2.326,0 / etmaal	NOx NH3	754,68 kg/j 39,90 kg/j



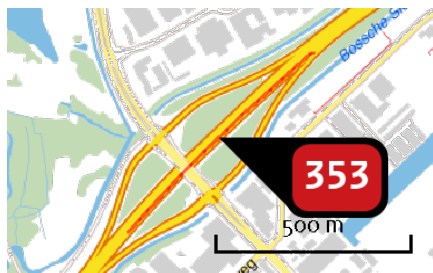
Naam 5492 - A59 - Linkermaasoeverweg
 Locatie (X,Y) 146200, 413114
 NOx 667,10 kg/j
 NH3 68,77 kg/j

Soort	Voertuig	Aantal voertuigen	Stof	Emissie
Standaard	Licht verkeer	22.995,0 / etmaal	NOx NH3	306,36 kg/j 52,60 kg/j
Standaard	Middelzwaar vrachtverkeer	2.075,0 / etmaal	NOx NH3	176,21 kg/j 6,98 kg/j
Standaard	Zwaar vrachtverkeer	1.984,0 / etmaal	NOx NH3	184,53 kg/j 9,19 kg/j



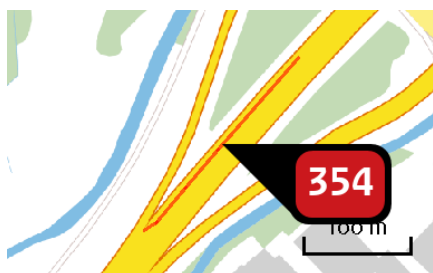
Naam 5494 - A59 - MAASROUTE
 Locatie (X,Y) 145996, 412872
 NOx 3.293,06 kg/j
 NH3 299,16 kg/j

Soort	Voertuig	Aantal voertuigen	Stof	Emissie
Standaard	Licht verkeer	29.384,0 / etmaal	NOx NH3	1.391,65 kg/j 234,60 kg/j
Standaard	Middelzwaar vrachtverkeer	2.270,0 / etmaal	NOx NH3	879,33 kg/j 26,66 kg/j
Standaard	Zwaar vrachtverkeer	2.345,0 / etmaal	NOx NH3	1.022,07 kg/j 37,90 kg/j



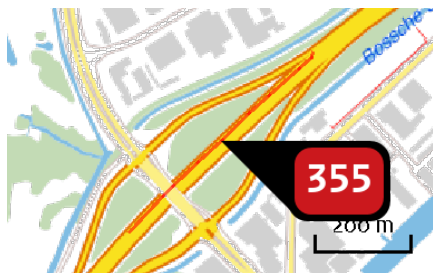
Naam 5529 - A59 - Linkermaasoeverweg
 Locatie (X,Y) 146482, 413414
 NOx 2.687,43 kg/j
 NH3 277,05 kg/j

Soort	Voertuig	Aantal voertuigen	Stof	Emissie
Standaard	Licht verkeer	22.995,0 / etmaal	NOx NH3	1.234,17 kg/j 211,88 kg/j
Standaard	Middelzwaar vrachtverkeer	2.075,0 / etmaal	NOx NH3	709,86 kg/j 28,14 kg/j
Standaard	Zwaar vrachtverkeer	1.984,0 / etmaal	NOx NH3	743,40 kg/j 37,03 kg/j



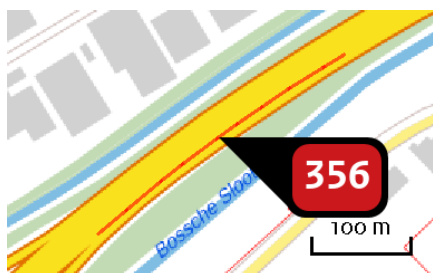
Naam 5553 - A59 - Linkermaasoeverweg
 Locatie (X,Y) 146235, 413182
 NOx 888,56 kg/j
 NH3 95,57 kg/j

Soort	Voertuig	Aantal voertuigen	Stof	Emissie
Standaard	Licht verkeer	24.543,0 / etmaal	NOx NH3	432,74 kg/j 74,42 kg/j
Standaard	Middelzwaar vrachtverkeer	1.971,0 / etmaal	NOx NH3	215,59 kg/j 8,80 kg/j
Standaard	Zwaar vrachtverkeer	2.012,0 / etmaal	NOx NH3	240,23 kg/j 12,36 kg/j



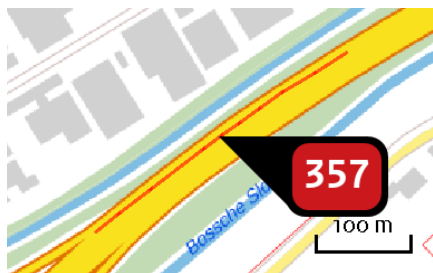
Naam 5678 - A59 - Linkermaasoeverweg
 Locatie (X,Y) 146495, 413450
 NOx 2.183,43 kg/j
 NH3 234,85 kg/j

Soort	Voertuig	Aantal voertuigen	Stof	Emissie
Standaard	Licht verkeer	24.543,0 / etmaal	NOx	1.063,35 kg/j
			NH3	182,87 kg/j
Standaard	Middelzwaar vrachtverkeer	1.971,0 / etmaal	NOx NH3	529,77 kg/j 21,61 kg/j
Standaard	Zwaar vrachtverkeer	2.012,0 / etmaal	NOx NH3	590,30 kg/j 30,37 kg/j



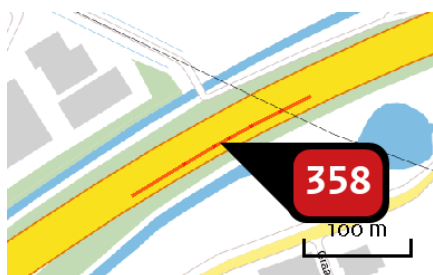
Naam 5692 - A59 - Linkermaasoeverweg
 Locatie (X,Y) 146844, 413728
 NOx 1.918,19 kg/j
 NH3 165,14 kg/j

Soort	Voertuig	Aantal voertuigen	Stof	Emissie
Standaard	Licht verkeer	30.441,0 / etmaal	NOx	778,62 kg/j
			NH3	130,25 kg/j
Standaard	Middelzwaar vrachtverkeer	2.375,0 / etmaal	NOx NH3	542,61 kg/j 14,94 kg/j
Standaard	Zwaar vrachtverkeer	2.304,0 / etmaal	NOx NH3	596,96 kg/j 19,95 kg/j



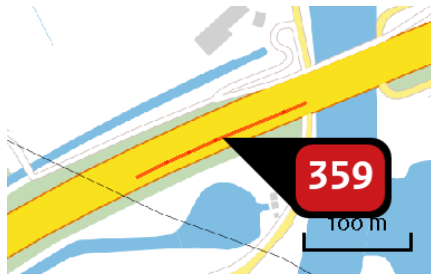
Naam 5796 - A59 - Linkermaasoeverweg
 Locatie (X,Y) 146816, 413732
 NOx 2.183,02 kg/j
 NH3 188,05 kg/j

Soort	Voertuig	Aantal voertuigen	Stof	Emissie
Standaard	Licht verkeer	32.874,0 / etmaal	NOx NH3	897,79 kg/j 149,80 kg/j
Standaard	Middelzwaar vrachtverkeer	2.364,0 / etmaal	NOx NH3	592,71 kg/j 15,84 kg/j
Standaard	Zwaar vrachtverkeer	2.430,0 / etmaal	NOx NH3	692,52 kg/j 22,41 kg/j



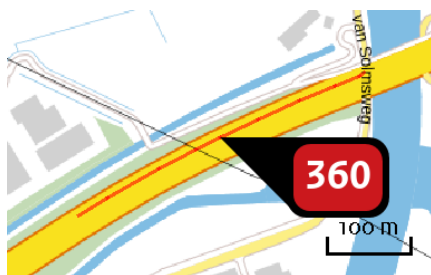
Naam 5818 - A59 - Linkermaasoeverweg
 Locatie (X,Y) 147052, 413859
 NOx 1.177,77 kg/j
 NH3 101,40 kg/j

Soort	Voertuig	Aantal voertuigen	Stof	Emissie
Standaard	Licht verkeer	30.441,0 / etmaal	NOx NH3	478,08 kg/j 79,97 kg/j
Standaard	Middelzwaar vrachtverkeer	2.375,0 / etmaal	NOx NH3	333,17 kg/j 9,17 kg/j
Standaard	Zwaar vrachtverkeer	2.304,0 / etmaal	NOx NH3	366,53 kg/j 12,25 kg/j



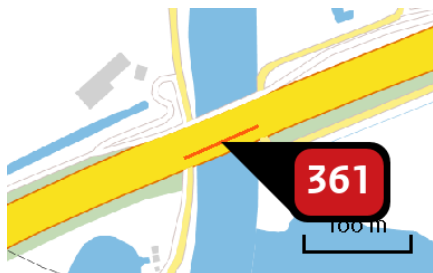
Naam 5921 - A59 - Linkermaasoeverweg
 Locatie (X,Y) 147213, 413938
 NOx 1.068,66 kg/j
 NH3 92,00 kg/j

Soort	Voertuig	Aantal voertuigen	Stof	Emissie
Standaard	Licht verkeer	30.441,0 / etmaal	NOx NH3	433,79 kg/j 72,56 kg/j
Standaard	Middelzwaar vrachtverkeer	2.375,0 / etmaal	NOx NH3	302,30 kg/j 8,32 kg/j
Standaard	Zwaar vrachtverkeer	2.304,0 / etmaal	NOx NH3	332,58 kg/j 11,12 kg/j



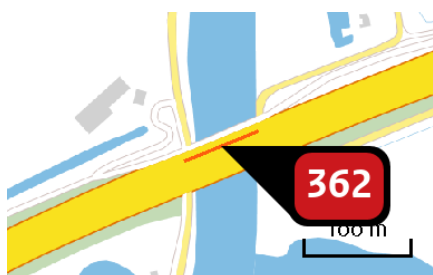
Naam 5983 - A59 - Linkermaasoeverweg
 Locatie (X,Y) 147119, 413913
 NOx 2.553,49 kg/j
 NH3 219,96 kg/j

Soort	Voertuig	Aantal voertuigen	Stof	Emissie
Standaard	Licht verkeer	32.874,0 / etmaal	NOx NH3	1.050,15 kg/j 175,22 kg/j
Standaard	Middelzwaar vrachtverkeer	2.364,0 / etmaal	NOx NH3	693,30 kg/j 18,53 kg/j
Standaard	Zwaar vrachtverkeer	2.430,0 / etmaal	NOx NH3	810,05 kg/j 26,21 kg/j



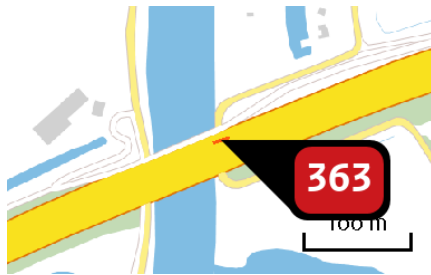
Naam 5987 - A59 - Linkermaasoeverweg
 Locatie (X,Y) 147323, 413984
 NOx 457,40 kg/j
 NH3 39,38 kg/j

Soort	Voertuig	Aantal voertuigen	Stof	Emissie
Standaard	Licht verkeer	30.441,0 / etmaal	NOx NH3	185,67 kg/j 31,06 kg/j
Standaard	Middelzwaar vrachtverkeer	2.375,0 / etmaal	NOx NH3	129,39 kg/j 3,56 kg/j
Standaard	Zwaar vrachtverkeer	2.304,0 / etmaal	NOx NH3	142,35 kg/j 4,76 kg/j



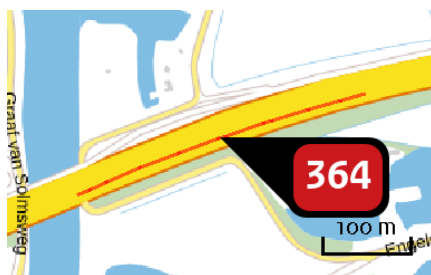
Naam 5989 - A59 - Linkermaasoeverweg
 Locatie (X,Y) 147324, 414003
 NOx 482,54 kg/j
 NH3 41,57 kg/j

Soort	Voertuig	Aantal voertuigen	Stof	Emissie
Standaard	Licht verkeer	32.874,0 / etmaal	NOx NH3	198,45 kg/j 33,11 kg/j
Standaard	Middelzwaar vrachtverkeer	2.364,0 / etmaal	NOx NH3	131,01 kg/j 3,50 kg/j
Standaard	Zwaar vrachtverkeer	2.430,0 / etmaal	NOx NH3	153,08 kg/j 4,95 kg/j



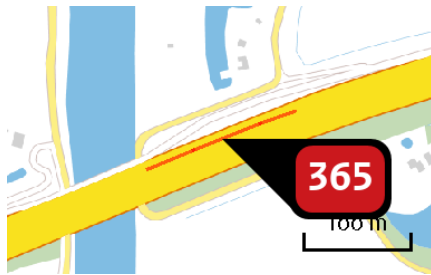
Naam 6012 - A59 - Linkermaasoeverweg
 Locatie (X,Y) 147363, 414019
 NOx 84,73 kg/j
 NH3 7,30 kg/j

Soort	Voertuig	Aantal voertuigen	Stof	Emissie
Standaard	Licht verkeer	32.874,0 / etmaal	NOx NH3	34,85 kg/j 5,81 kg/j
Standaard	Middelzwaar vrachtverkeer	2.364,0 / etmaal	NOx NH3	23,00 kg/j < 1 kg/j
Standaard	Zwaar vrachtverkeer	2.430,0 / etmaal	NOx NH3	26,88 kg/j < 1 kg/j



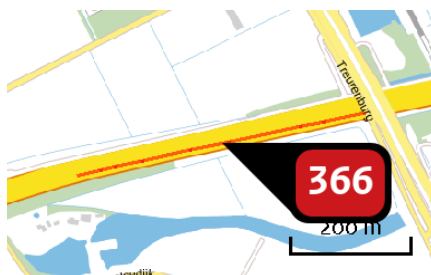
Naam 6015 - A59 - Linkermaasoeverweg
 Locatie (X,Y) 147519, 414062
 NOx 2.161,89 kg/j
 NH3 186,12 kg/j

Soort	Voertuig	Aantal voertuigen	Stof	Emissie
Standaard	Licht verkeer	30.441,0 / etmaal	NOx NH3	877,54 kg/j 146,80 kg/j
Standaard	Middelzwaar vrachtverkeer	2.375,0 / etmaal	NOx NH3	611,55 kg/j 16,84 kg/j
Standaard	Zwaar vrachtverkeer	2.304,0 / etmaal	NOx NH3	672,80 kg/j 22,49 kg/j



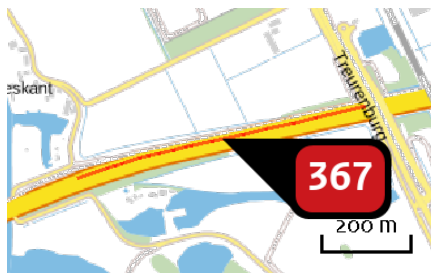
Naam 6088 - A59 - Linkermaasoeverweg
 Locatie (X,Y) 147438, 414050
 NOx 987,55 kg/j
 NH3 85,07 kg/j

Soort	Voertuig	Aantal voertuigen	Stof	Emissie
Standaard	Licht verkeer	32.874,0 / etmaal	NOx NH3	406,14 kg/j 67,77 kg/j
Standaard	Middelzwaar vrachtverkeer	2.364,0 / etmaal	NOx NH3	268,13 kg/j 7,16 kg/j
Standaard	Zwaar vrachtverkeer	2.430,0 / etmaal	NOx NH3	313,28 kg/j 10,14 kg/j



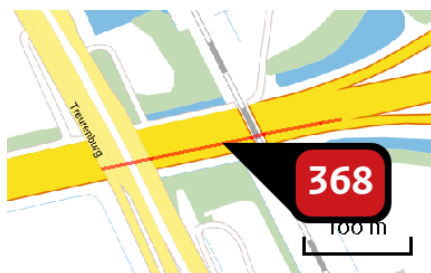
Naam 6194 - A59 - Linkermaasoeverweg
 Locatie (X,Y) 147919, 414165
 NOx 3.036,09 kg/j
 NH3 261,39 kg/j

Soort	Voertuig	Aantal voertuigen	Stof	Emissie
Standaard	Licht verkeer	30.441,0 / etmaal	NOx NH3	1.232,39 kg/j 206,16 kg/j
Standaard	Middelzwaar vrachtverkeer	2.375,0 / etmaal	NOx NH3	858,84 kg/j 23,65 kg/j
Standaard	Zwaar vrachtverkeer	2.304,0 / etmaal	NOx NH3	944,86 kg/j 31,58 kg/j



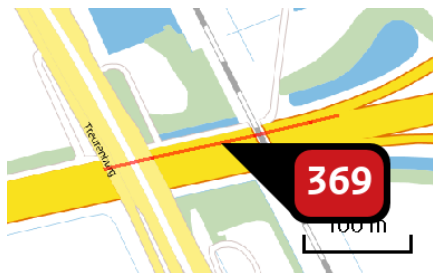
Naam 6563 - A59 - Linkermaasoeverweg
 Locatie (X,Y) 147828, 414163
 NOx 4.412,15 kg/j
 NH3 380,07 kg/j

Soort	Voertuig	Aantal voertuigen	Stof	Emissie
Standaard	Licht verkeer	32.874,0 / etmaal	NOx NH3	1.814,54 kg/j 302,77 kg/j
Standaard	Middelzwaar vrachtverkeer	2.364,0 / etmaal	NOx NH3	1.197,94 kg/j 32,01 kg/j
Standaard	Zwaar vrachtverkeer	2.430,0 / etmaal	NOx NH3	1.399,67 kg/j 45,29 kg/j



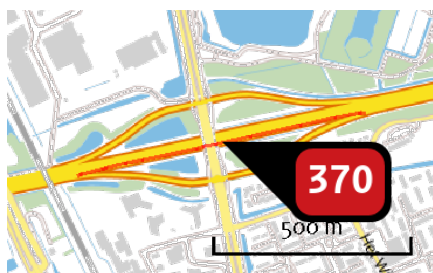
Naam 6567 - A59 - Linkermaasoeverweg
 Locatie (X,Y) 148265, 414239
 NOx 1.419,26 kg/j
 NH3 122,19 kg/j

Soort	Voertuig	Aantal voertuigen	Stof	Emissie
Standaard	Licht verkeer	30.441,0 / etmaal	NOx NH3	576,10 kg/j 96,37 kg/j
Standaard	Middelzwaar vrachtverkeer	2.375,0 / etmaal	NOx NH3	401,48 kg/j 11,06 kg/j
Standaard	Zwaar vrachtverkeer	2.304,0 / etmaal	NOx NH3	441,69 kg/j 14,76 kg/j



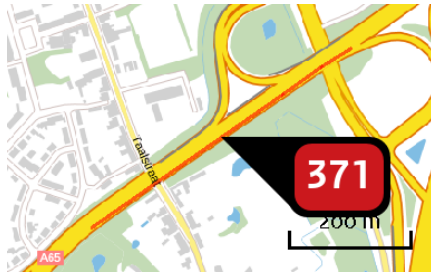
Naam 6740 - A59 - Linkermaasoeverweg
 Locatie (X,Y) 148252, 414258
 NOx 1.495,26 kg/j
 NH3 128,80 kg/j

Soort	Voertuig	Aantal voertuigen	Stof	Emissie
Standaard	Licht verkeer	32.874,0 / etmaal	NOx NH3	614,94 kg/j 102,61 kg/j
Standaard	Middelzwaar vrachtverkeer	2.364,0 / etmaal	NOx NH3	405,98 kg/j 10,85 kg/j
Standaard	Zwaar vrachtverkeer	2.430,0 / etmaal	NOx NH3	474,34 kg/j 15,35 kg/j



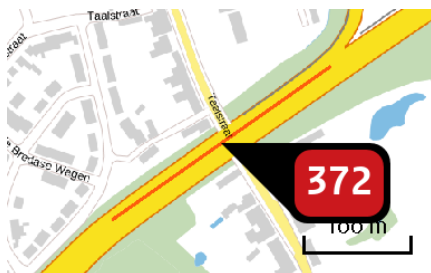
Naam 6749 - A59 - Linkermaasoeverweg
 Locatie (X,Y) 148740, 414346
 NOx 2.922,33 kg/j
 NH3 310,90 kg/j

Soort	Voertuig	Aantal voertuigen	Stof	Emissie
Standaard	Licht verkeer	23.204,0 / etmaal	NOx NH3	1.402,11 kg/j 241,01 kg/j
Standaard	Middelzwaar vrachtverkeer	1.922,0 / etmaal	NOx NH3	725,89 kg/j 29,38 kg/j
Standaard	Zwaar vrachtverkeer	1.925,0 / etmaal	NOx NH3	794,33 kg/j 40,50 kg/j



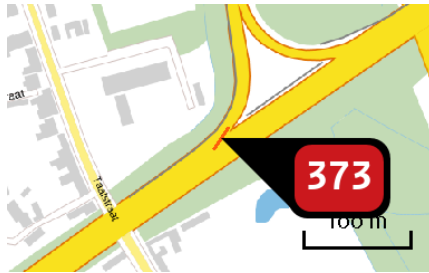
Naam 7054 - A65 - RYKSWG
 Locatie (X,Y) 148818, 408405
 NOx 1.440,40 kg/j
 NH3 182,23 kg/j

Soort	Voertuig	Aantal voertuigen	Stof	Emissie
Standaard	Licht verkeer	20.152,0 / etmaal	NOx NH3	721,32 kg/j 145,68 kg/j
Standaard	Middelzwaar vrachtverkeer	1.141,0 / etmaal	NOx NH3	278,22 kg/j 12,13 kg/j
Standaard	Zwaar vrachtverkeer	1.670,0 / etmaal	NOx NH3	440,86 kg/j 24,43 kg/j



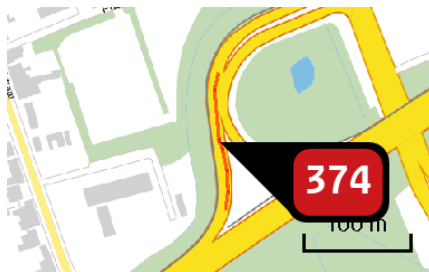
Naam 7271 - A65 - RYKSWG
 Locatie (X,Y) 148696, 408337
 NOx 657,65 kg/j
 NH3 82,14 kg/j

Soort	Voertuig	Aantal voertuigen	Stof	Emissie
Standaard	Licht verkeer	18.728,0 / etmaal	NOx NH3	322,00 kg/j 65,08 kg/j
Standaard	Middelzwaar vrachtverkeer	1.189,0 / etmaal	NOx NH3	138,57 kg/j 6,07 kg/j
Standaard	Zwaar vrachtverkeer	1.563,0 / etmaal	NOx NH3	197,07 kg/j 10,99 kg/j



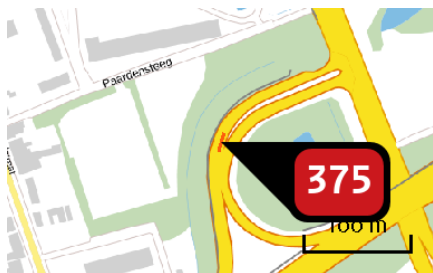
Naam 7296 - A65 - RING S
HERTOGENBOSCH 1
Locatie (X,Y) 148803, 408417
NOx 14,93 kg/j
NH3 2,10 kg/j

Soort	Voertuig	Aantal voertuigen	Stof	Emissie
Standaard	Licht verkeer	5.644,0 / etmaal	NOx NH3	8,93 kg/j 1,81 kg/j
Standaard	Middelzwaar vrachtverkeer	349,0 / etmaal	NOx NH3	3,74 kg/j < 1 kg/j
Standaard	Zwaar vrachtverkeer	194,0 / etmaal	NOx NH3	2,25 kg/j < 1 kg/j



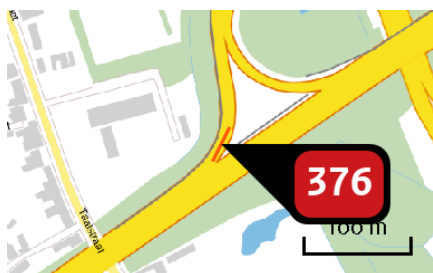
Naam 7299 - A65 - RING S
HERTOGENBOSCH 1
Locatie (X,Y) 148819, 408518
NOx 82,18 kg/j
NH3 11,53 kg/j

Soort	Voertuig	Aantal voertuigen	Stof	Emissie
Standaard	Licht verkeer	5.644,0 / etmaal	NOx NH3	49,18 kg/j 9,94 kg/j
Standaard	Middelzwaar vrachtverkeer	349,0 / etmaal	NOx NH3	20,61 kg/j < 1 kg/j
Standaard	Zwaar vrachtverkeer	194,0 / etmaal	NOx NH3	12,40 kg/j < 1 kg/j



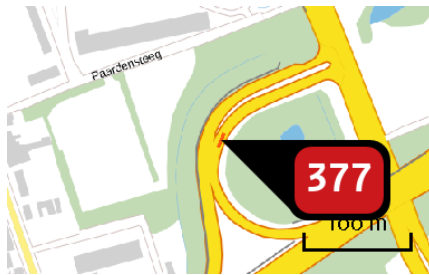
Naam 7307 - A65 - RING S
HERTOGENBOSCH 1
Locatie (X,Y) 148819, 408587
NOx 9,47 kg/j
NH3 1,33 kg/j

Soort	Voertuig	Aantal voertuigen	Stof	Emissie
Standaard	Licht verkeer	5.644,0 / etmaal	NOx NH3	5,67 kg/j 1,15 kg/j
Standaard	Middelzwaar vrachtverkeer	349,0 / etmaal	NOx NH3	2,37 kg/j < 1 kg/j
Standaard	Zwaar vrachtverkeer	194,0 / etmaal	NOx NH3	1,43 kg/j < 1 kg/j



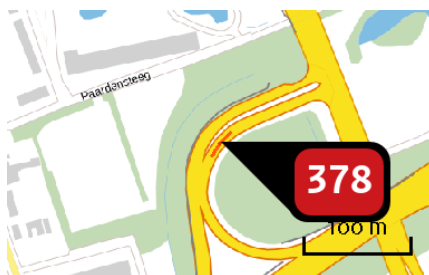
Naam 7309 - A65 - RING S
HERTOGENBOSCH 1
Locatie (X,Y) 148816, 408442
NOx 21,18 kg/j
NH3 2,97 kg/j

Soort	Voertuig	Aantal voertuigen	Stof	Emissie
Standaard	Licht verkeer	5.644,0 / etmaal	NOx NH3	12,67 kg/j 2,56 kg/j
Standaard	Middelzwaar vrachtverkeer	349,0 / etmaal	NOx NH3	5,31 kg/j < 1 kg/j
Standaard	Zwaar vrachtverkeer	194,0 / etmaal	NOx NH3	3,19 kg/j < 1 kg/j



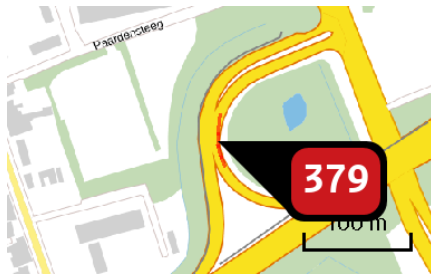
Naam 7314 - A65 - RING S
HERTOGENBOSCH 1
Locatie (X,Y) 148829, 408582
NOx 7,42 kg/j
NH3 1,12 kg/j

Soort	Voertuig	Aantal voertuigen	Stof	Emissie
Standaard	Licht verkeer	6.650,0 / etmaal	NOx NH3	4,96 kg/j 1,00 kg/j
Standaard	Middelzwaar vrachtverkeer	322,0 / etmaal	NOx NH3	1,63 kg/j < 1 kg/j
Standaard	Zwaar vrachtverkeer	152,0 / etmaal	NOx NH3	< 1 kg/j < 1 kg/j



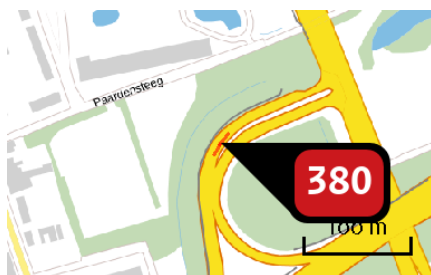
Naam 7320 - A65 - RING S
HERTOGENBOSCH 1
Locatie (X,Y) 148839, 408599
NOx 18,76 kg/j
NH3 2,83 kg/j

Soort	Voertuig	Aantal voertuigen	Stof	Emissie
Standaard	Licht verkeer	6.650,0 / etmaal	NOx NH3	12,54 kg/j 2,53 kg/j
Standaard	Middelzwaar vrachtverkeer	322,0 / etmaal	NOx NH3	4,12 kg/j < 1 kg/j
Standaard	Zwaar vrachtverkeer	152,0 / etmaal	NOx NH3	2,10 kg/j < 1 kg/j



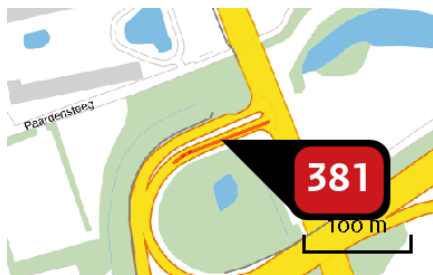
Naam 7326 - A65 - RING 5
HERTOGENBOSCH 1
Locatie (X,Y) 148824, 408553
NOx 33,48 kg/j
NH3 5,06 kg/j

Soort	Voertuig	Aantal voertuigen	Stof	Emissie
Standaard	Licht verkeer	6.650,0 / etmaal	NOx NH3	22,39 kg/j 4,52 kg/j
Standaard	Middelzwaar vrachtverkeer	322,0 / etmaal	NOx NH3	7,35 kg/j < 1 kg/j
Standaard	Zwaar vrachtverkeer	152,0 / etmaal	NOx NH3	3,75 kg/j < 1 kg/j



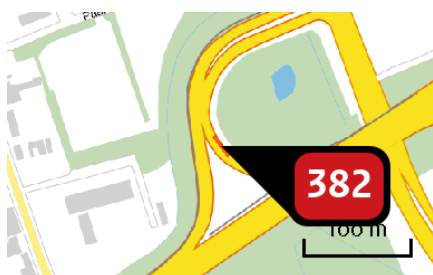
Naam 7328 - A65 - RING 5
HERTOGENBOSCH 1
Locatie (X,Y) 148827, 408605
NOx 14,23 kg/j
NH3 2,00 kg/j

Soort	Voertuig	Aantal voertuigen	Stof	Emissie
Standaard	Licht verkeer	5.644,0 / etmaal	NOx NH3	8,51 kg/j 1,72 kg/j
Standaard	Middelzwaar vrachtverkeer	349,0 / etmaal	NOx NH3	3,57 kg/j < 1 kg/j
Standaard	Zwaar vrachtverkeer	194,0 / etmaal	NOx NH3	2,15 kg/j < 1 kg/j



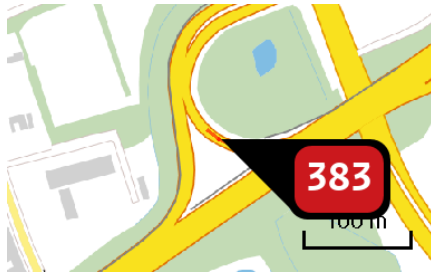
Naam 7334 - A65 - RING S
HERTOGENBOSCH 1
Locatie (X,Y) 148892, 408629
NOx 99,09 kg/j
NH3 10,05 kg/j

Soort	Voertuig	Aantal voertuigen	Stof	Emissie
Standaard	Licht verkeer	6.650,0 / etmaal	NOx NH3	50,77 kg/j 8,99 kg/j
Standaard	Middelzwaar vrachtverkeer	322,0 / etmaal	NOx NH3	31,25 kg/j < 1 kg/j
Standaard	Zwaar vrachtverkeer	152,0 / etmaal	NOx NH3	17,07 kg/j < 1 kg/j



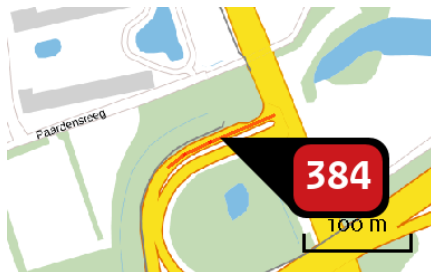
Naam 7342 - A65 - RING S
HERTOGENBOSCH 1
Locatie (X,Y) 148837, 408521
NOx 14,81 kg/j
NH3 2,24 kg/j

Soort	Voertuig	Aantal voertuigen	Stof	Emissie
Standaard	Licht verkeer	6.650,0 / etmaal	NOx NH3	9,90 kg/j 2,00 kg/j
Standaard	Middelzwaar vrachtverkeer	322,0 / etmaal	NOx NH3	3,25 kg/j < 1 kg/j
Standaard	Zwaar vrachtverkeer	152,0 / etmaal	NOx NH3	1,66 kg/j < 1 kg/j



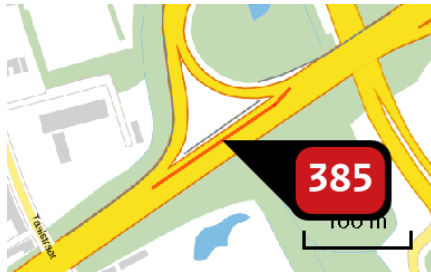
Naam 7361 - A65 - RING S
HERTOGENBOSCH 1
Locatie (X,Y) 148855, 408504
NOx 19,37 kg/j
NH3 2,92 kg/j

Soort	Voertuig	Aantal voertuigen	Stof	Emissie
Standaard	Licht verkeer	6.650,0 / etmaal	NOx NH3	12,95 kg/j 2,62 kg/j
Standaard	Middelzwaar vrachtverkeer	322,0 / etmaal	NOx NH3	4,25 kg/j < 1 kg/j
Standaard	Zwaar vrachtverkeer	152,0 / etmaal	NOx NH3	2,17 kg/j < 1 kg/j



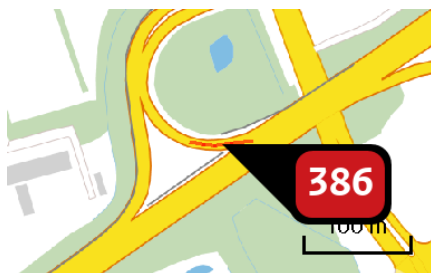
Naam 7398 - A65 - RING S
HERTOGENBOSCH 1
Locatie (X,Y) 148881, 408639
NOx 70,98 kg/j
NH3 9,96 kg/j

Soort	Voertuig	Aantal voertuigen	Stof	Emissie
Standaard	Licht verkeer	5.644,0 / etmaal	NOx NH3	42,47 kg/j 8,58 kg/j
Standaard	Middelzwaar vrachtverkeer	349,0 / etmaal	NOx NH3	17,80 kg/j < 1 kg/j
Standaard	Zwaar vrachtverkeer	194,0 / etmaal	NOx NH3	10,71 kg/j < 1 kg/j



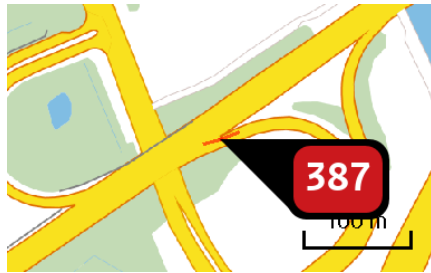
Naam 7407 - A65 - RYKSWG
 Locatie (X,Y) 148862, 408452
 NOx 313,33 kg/j
 NH3 37,55 kg/j

Soort	Voertuig	Aantal voertuigen	Stof	Emissie
Standaard	Licht verkeer	13.084,0 / etmaal	NOx NH3	142,27 kg/j 28,75 kg/j
Standaard	Middelzwaar vrachtverkeer	840,0 / etmaal	NOx NH3	61,91 kg/j 2,71 kg/j
Standaard	Zwaar vrachtverkeer	1.369,0 / etmaal	NOx NH3	109,16 kg/j 6,09 kg/j



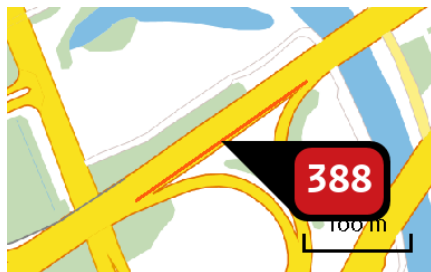
Naam 7408 - A65 - RING S HERTOGENBOSCH 1
 Locatie (X,Y) 148897, 408495
 NOx 39,84 kg/j
 NH3 6,01 kg/j

Soort	Voertuig	Aantal voertuigen	Stof	Emissie
Standaard	Licht verkeer	6.650,0 / etmaal	NOx NH3	26,63 kg/j 5,38 kg/j
Standaard	Middelzwaar vrachtverkeer	322,0 / etmaal	NOx NH3	8,74 kg/j < 1 kg/j
Standaard	Zwaar vrachtverkeer	152,0 / etmaal	NOx NH3	4,46 kg/j < 1 kg/j



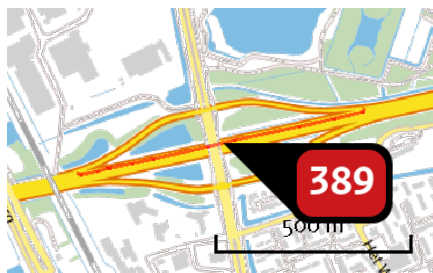
Naam 7446 - A65 - RING S
HERTOGENBOSCH 1
Locatie (X,Y) 149046, 408554
NOx 15,34 kg/j
NH3 2,27 kg/j

Soort	Voertuig	Aantal voertuigen	Stof	Emissie
Standaard	Licht verkeer	4.258,0 / etmaal	NOx NH3	9,92 kg/j 2,01 kg/j
Standaard	Middelzwaar vrachtverkeer	188,0 / etmaal	NOx NH3	2,97 kg/j < 1 kg/j
Standaard	Zwaar vrachtverkeer	143,0 / etmaal	NOx NH3	2,44 kg/j < 1 kg/j



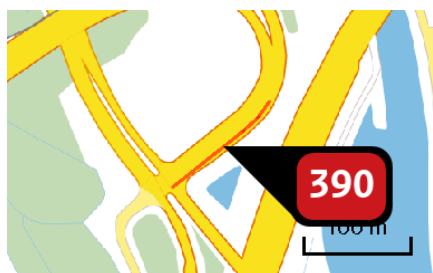
Naam 7447 - A65 - RYKSWG
Locatie (X,Y) 149110, 408606
NOx 449,92 kg/j
NH3 55,25 kg/j

Soort	Voertuig	Aantal voertuigen	Stof	Emissie
Standaard	Licht verkeer	15.894,0 / etmaal	NOx NH3	213,13 kg/j 43,08 kg/j
Standaard	Middelzwaar vrachtverkeer	953,0 / etmaal	NOx NH3	86,62 kg/j 3,80 kg/j
Standaard	Zwaar vrachtverkeer	1.527,0 / etmaal	NOx NH3	150,16 kg/j 8,37 kg/j



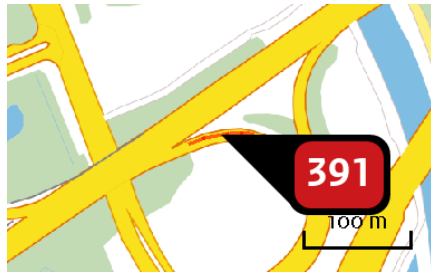
Naam 7504 - A59 - Linkermaasoeverweg
 Locatie (X,Y) 148730, 414360
 NOx 3.221,02 kg/j
 NH3 327,28 kg/j

Soort	Voertuig	Aantal voertuigen	Stof	Emissie
Standaard	Licht verkeer	23.440,0 / etmaal	NOx NH3	1.433,29 kg/j 246,15 kg/j
Standaard	Middelzwaar vrachtverkeer	2.120,0 / etmaal	NOx NH3	822,28 kg/j 32,76 kg/j
Standaard	Zwaar vrachtverkeer	2.274,0 / etmaal	NOx NH3	965,46 kg/j 48,37 kg/j



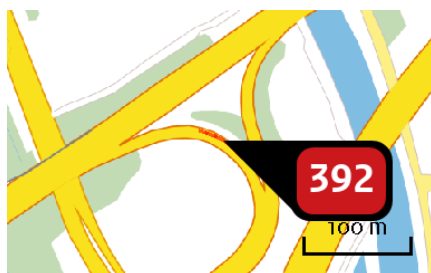
Naam 7507 - A65 - RING S HERTOGENBOSCH 1
 Locatie (X,Y) 149136, 408419
 NOx 67,48 kg/j
 NH3 10,28 kg/j

Soort	Voertuig	Aantal voertuigen	Stof	Emissie
Standaard	Licht verkeer	5.496,0 / etmaal	NOx NH3	45,76 kg/j 9,25 kg/j
Standaard	Middelzwaar vrachtverkeer	266,0 / etmaal	NOx NH3	15,01 kg/j < 1 kg/j
Standaard	Zwaar vrachtverkeer	110,0 / etmaal	NOx NH3	6,72 kg/j < 1 kg/j



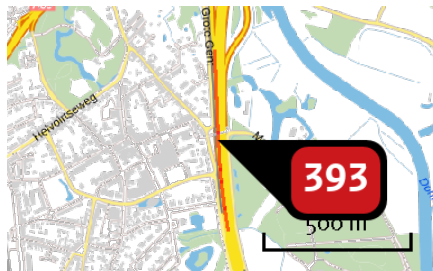
Naam 7509 - A65 - RING S
HERTOGENBOSCH 1
Locatie (X,Y) 149091, 408569
NOx 27,17 kg/j
NH3 4,02 kg/j

Soort	Voertuig	Aantal voertuigen	Stof	Emissie
Standaard	Licht verkeer	4.258,0 / etmaal	NOx NH3	17,58 kg/j 3,55 kg/j
Standaard	Middelzwaar vrachtverkeer	188,0 / etmaal	NOx NH3	5,26 kg/j < 1 kg/j
Standaard	Zwaar vrachtverkeer	143,0 / etmaal	NOx NH3	4,33 kg/j < 1 kg/j



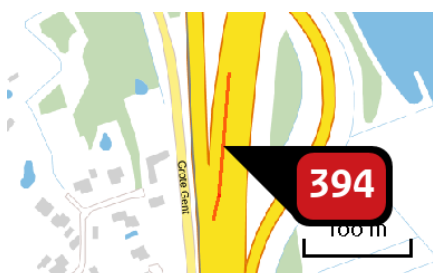
Naam 7537 - A65 - RING S
HERTOGENBOSCH 1
Locatie (X,Y) 149143, 408560
NOx 22,28 kg/j
NH3 3,30 kg/j

Soort	Voertuig	Aantal voertuigen	Stof	Emissie
Standaard	Licht verkeer	4.258,0 / etmaal	NOx NH3	14,42 kg/j 2,91 kg/j
Standaard	Middelzwaar vrachtverkeer	188,0 / etmaal	NOx NH3	4,31 kg/j < 1 kg/j
Standaard	Zwaar vrachtverkeer	143,0 / etmaal	NOx NH3	3,55 kg/j < 1 kg/j



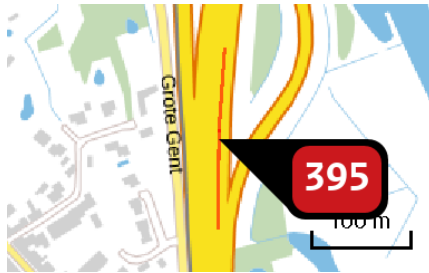
Naam 7545 - A2 - Rijksweg A2
 Locatie (X,Y) 149136, 407753
 NOx 4.290,02 kg/j
 NH3 487,46 kg/j

Soort	Voertuig	Aantal voertuigen	Stof	Emissie
Standaard	Licht verkeer	47.437,0 / etmaal	NOx NH3	2.075,35 kg/j 403,62 kg/j
Standaard	Middelzwaar vrachtverkeer	2.422,0 / etmaal	NOx NH3	910,07 kg/j 30,28 kg/j
Standaard	Zwaar vrachtverkeer	3.112,0 / etmaal	NOx NH3	1.304,60 kg/j 53,55 kg/j



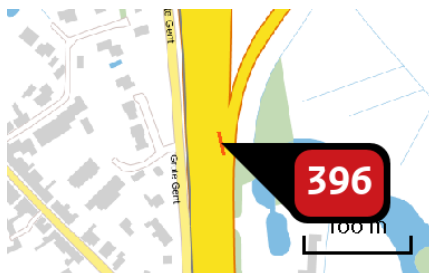
Naam 7558 - A2 - Rijksweg A2
 Locatie (X,Y) 149134, 408123
 NOx 666,64 kg/j
 NH3 85,79 kg/j

Soort	Voertuig	Aantal voertuigen	Stof	Emissie
Standaard	Licht verkeer	37.387,0 / etmaal	NOx NH3	356,93 kg/j 71,33 kg/j
Standaard	Middelzwaar vrachtverkeer	1.643,0 / etmaal	NOx NH3	114,74 kg/j 4,61 kg/j
Standaard	Zwaar vrachtverkeer	2.553,0 / etmaal	NOx NH3	194,98 kg/j 9,85 kg/j



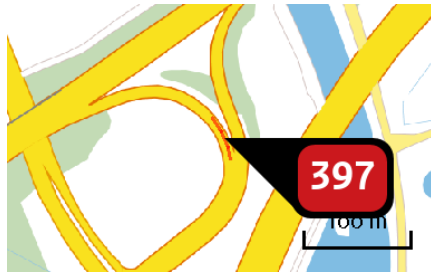
Naam 7567 - A2 - Rijksweg A2
 Locatie (X,Y) 149146, 408065
 NOx 804,85 kg/j
 NH3 104,67 kg/j

Soort	Voertuig	Aantal voertuigen	Stof	Emissie
Standaard	Licht verkeer	33.871,0 / etmaal	NOx NH3	425,19 kg/j 85,69 kg/j
Standaard	Middelzwaar vrachtverkeer	1.660,0 / etmaal	NOx NH3	144,07 kg/j 6,17 kg/j
Standaard	Zwaar vrachtverkeer	2.502,0 / etmaal	NOx NH3	235,60 kg/j 12,81 kg/j



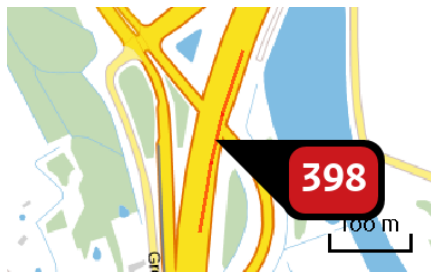
Naam 7569 - A2 - Rijksweg A2
 Locatie (X,Y) 149146, 407967
 NOx 83,49 kg/j
 NH3 10,86 kg/j

Soort	Voertuig	Aantal voertuigen	Stof	Emissie
Standaard	Licht verkeer	33.871,0 / etmaal	NOx NH3	44,11 kg/j 8,89 kg/j
Standaard	Middelzwaar vrachtverkeer	1.660,0 / etmaal	NOx NH3	14,94 kg/j < 1 kg/j
Standaard	Zwaar vrachtverkeer	2.502,0 / etmaal	NOx NH3	24,44 kg/j 1,33 kg/j



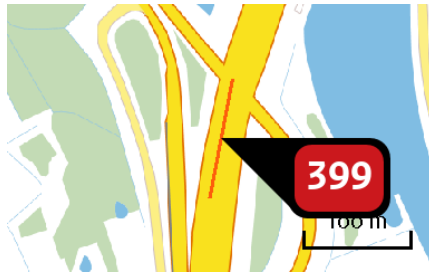
Naam 7574 - A65 - RING 5
HERTOGENBOSCH 1
Locatie (X,Y) 149172, 408525
NOx 18,91 kg/j
NH3 2,80 kg/j

Soort	Voertuig	Aantal voertuigen	Stof	Emissie
Standaard	Licht verkeer	4.258,0 / etmaal	NOx NH3	12,24 kg/j 2,47 kg/j
Standaard	Middelzwaar vrachtverkeer	188,0 / etmaal	NOx NH3	3,66 kg/j < 1 kg/j
Standaard	Zwaar vrachtverkeer	143,0 / etmaal	NOx NH3	3,01 kg/j < 1 kg/j



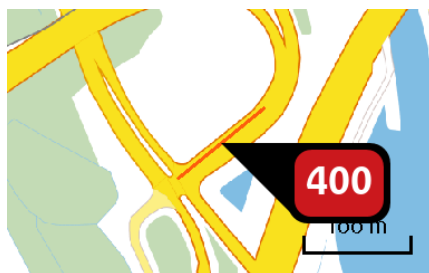
Naam 7577 - A2 - Rijksweg A2
Locatie (X,Y) 149170, 408267
NOx 1.002,00 kg/j
NH3 130,31 kg/j

Soort	Voertuig	Aantal voertuigen	Stof	Emissie
Standaard	Licht verkeer	33.871,0 / etmaal	NOx NH3	529,34 kg/j 106,68 kg/j
Standaard	Middelzwaar vrachtverkeer	1.660,0 / etmaal	NOx NH3	179,36 kg/j 7,69 kg/j
Standaard	Zwaar vrachtverkeer	2.502,0 / etmaal	NOx NH3	293,31 kg/j 15,94 kg/j



Naam 7584 - A2 - Rijksweg A2
 Locatie (X,Y) 149151, 408246
 NOx 544,56 kg/j
 NH3 70,08 kg/j

Soort	Voertuig	Aantal voertuigen	Stof	Emissie
Standaard	Licht verkeer	37.387,0 / etmaal	NOx NH3	291,56 kg/j 58,27 kg/j
Standaard	Middelzwaar vrachtverkeer	1.643,0 / etmaal	NOx NH3	93,72 kg/j 3,76 kg/j
Standaard	Zwaar vrachtverkeer	2.553,0 / etmaal	NOx NH3	159,27 kg/j 8,05 kg/j



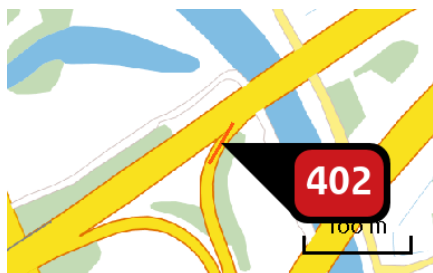
Naam 7591 - A65 - RING S HERTOGENBOSCH 1
 Locatie (X,Y) 149122, 408423
 NOx 71,01 kg/j
 NH3 6,93 kg/j

Soort	Voertuig	Aantal voertuigen	Stof	Emissie
Standaard	Licht verkeer	4.258,0 / etmaal	NOx NH3	34,55 kg/j 6,12 kg/j
Standaard	Middelzwaar vrachtverkeer	188,0 / etmaal	NOx NH3	19,39 kg/j < 1 kg/j
Standaard	Zwaar vrachtverkeer	143,0 / etmaal	NOx NH3	17,06 kg/j < 1 kg/j



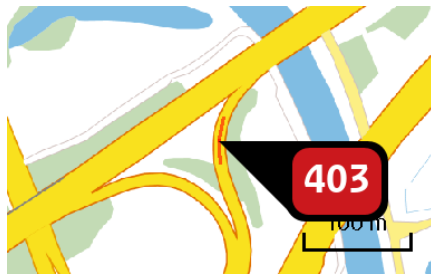
Naam 7592 - A2 - Rijksweg A2
 Locatie (X,Y) 149197, 407305
 NOx 2.104,86 kg/j
 NH3 239,17 kg/j

Soort	Voertuig	Aantal voertuigen	Stof	Emissie
Standaard	Licht verkeer	47.437,0 / etmaal	NOx NH3	1.018,25 kg/j 198,03 kg/j
Standaard	Middelzwaar vrachtverkeer	2.422,0 / etmaal	NOx NH3	446,52 kg/j 14,86 kg/j
Standaard	Zwaar vrachtverkeer	3.112,0 / etmaal	NOx NH3	640,09 kg/j 26,28 kg/j



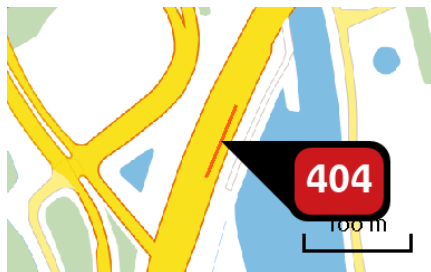
Naam 7594 - A65 - RING S HERTOGENBOSCH 1
 Locatie (X,Y) 149179, 408644
 NOx 23,05 kg/j
 NH3 3,51 kg/j

Soort	Voertuig	Aantal voertuigen	Stof	Emissie
Standaard	Licht verkeer	5.496,0 / etmaal	NOx NH3	15,63 kg/j 3,16 kg/j
Standaard	Middelzwaar vrachtverkeer	266,0 / etmaal	NOx NH3	5,13 kg/j < 1 kg/j
Standaard	Zwaar vrachtverkeer	110,0 / etmaal	NOx NH3	2,29 kg/j < 1 kg/j




Naam 7598 - A65 - RING 5
HERTOGENBOSCH 1
Locatie (X,Y) 149165, 408604
NOx 23,11 kg/j
NH3 3,52 kg/j

Soort	Voertuig	Aantal voertuigen	Stof	Emissie
Standaard	Licht verkeer	5.496,0 / etmaal	NOx NH3	15,67 kg/j 3,17 kg/j
Standaard	Middelzwaar vrachtverkeer	266,0 / etmaal	NOx NH3	5,14 kg/j < 1 kg/j
Standaard	Zwaar vrachtverkeer	110,0 / etmaal	NOx NH3	2,30 kg/j < 1 kg/j



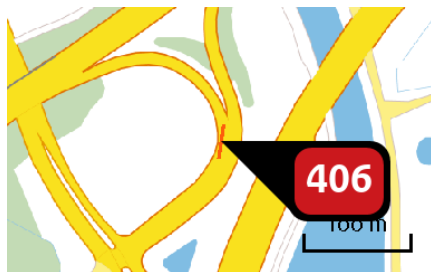
Naam 7599 - A2 - Rijksweg A2
Locatie (X,Y) 149215, 408407
NOx 315,59 kg/j
NH3 41,04 kg/j

Soort	Voertuig	Aantal voertuigen	Stof	Emissie
Standaard	Licht verkeer	33.871,0 / etmaal	NOx NH3	166,72 kg/j 33,60 kg/j
Standaard	Middelzwaar vrachtverkeer	1.660,0 / etmaal	NOx NH3	56,49 kg/j 2,42 kg/j
Standaard	Zwaar vrachtverkeer	2.502,0 / etmaal	NOx NH3	92,38 kg/j 5,02 kg/j



Naam 7603 - A65 - RING S
HERTOGENBOSCH 1
Locatie (X,Y) 149167, 408466
NOx 11,25 kg/j
NH3 1,67 kg/j

Soort	Voertuig	Aantal voertuigen	Stof	Emissie
Standaard	Licht verkeer	4.258,0 / etmaal	NOx NH3	7,28 kg/j 1,47 kg/j
Standaard	Middelzwaar vrachtverkeer	188,0 / etmaal	NOx NH3	2,18 kg/j < 1 kg/j
Standaard	Zwaar vrachtverkeer	143,0 / etmaal	NOx NH3	1,79 kg/j < 1 kg/j



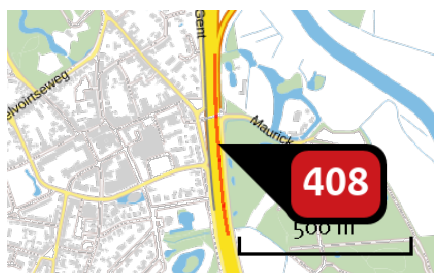
Naam 7604 - A65 - RING S
HERTOGENBOSCH 1
Locatie (X,Y) 149175, 408491
NOx 13,72 kg/j
NH3 2,03 kg/j

Soort	Voertuig	Aantal voertuigen	Stof	Emissie
Standaard	Licht verkeer	4.258,0 / etmaal	NOx NH3	8,88 kg/j 1,79 kg/j
Standaard	Middelzwaar vrachtverkeer	188,0 / etmaal	NOx NH3	2,66 kg/j < 1 kg/j
Standaard	Zwaar vrachtverkeer	143,0 / etmaal	NOx NH3	2,19 kg/j < 1 kg/j



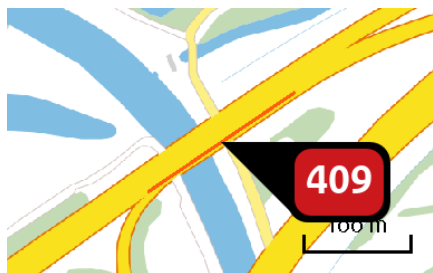
Naam 7608 - A65 - RING S
HERTOGENBOSCH 1
Locatie (X,Y) 149183, 408471
NOx 11,98 kg/j
NH3 1,83 kg/j

Soort	Voertuig	Aantal voertuigen	Stof	Emissie
Standaard	Licht verkeer	5.496,0 / etmaal	NOx NH3	8,12 kg/j 1,64 kg/j
Standaard	Middelzwaar vrachtverkeer	266,0 / etmaal	NOx NH3	2,67 kg/j < 1 kg/j
Standaard	Zwaar vrachtverkeer	110,0 / etmaal	NOx NH3	1,19 kg/j < 1 kg/j



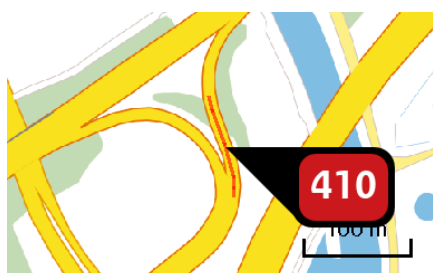
Naam 7615 - A2 - Rijksweg A2
Locatie (X,Y) 149158, 407696
NOx 3.362,04 kg/j
NH3 406,73 kg/j

Soort	Voertuig	Aantal voertuigen	Stof	Emissie
Standaard	Licht verkeer	45.864,0 / etmaal	NOx NH3	1.694,75 kg/j 335,41 kg/j
Standaard	Middelzwaar vrachtverkeer	2.458,0 / etmaal	NOx NH3	706,13 kg/j 26,42 kg/j
Standaard	Zwaar vrachtverkeer	3.035,0 / etmaal	NOx NH3	961,17 kg/j 44,90 kg/j




Naam 7617 - A65 - RYKSWG
 Locatie (X,Y) 149257, 408707
 NOx 471,10 kg/j
 NH3 60,55 kg/j

Soort	Voertuig	Aantal voertuigen	Stof	Emissie
Standaard	Licht verkeer	21.390,0 / etmaal	NOx NH3	241,90 kg/j 48,89 kg/j
Standaard	Middelzwaar vrachtverkeer	1.219,0 / etmaal	NOx NH3	93,44 kg/j 4,10 kg/j
Standaard	Zwaar vrachtverkeer	1.637,0 / etmaal	NOx NH3	135,76 kg/j 7,57 kg/j



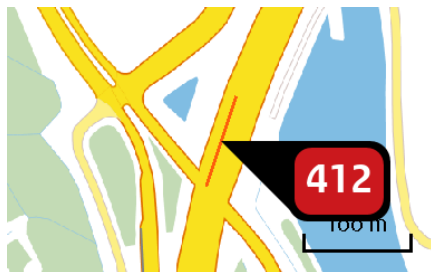
Naam 7620 - A65 - RING S HERTOGENBOSCH 1
 Locatie (X,Y) 149181, 408538
 NOx 53,78 kg/j
 NH3 8,19 kg/j

Soort	Voertuig	Aantal voertuigen	Stof	Emissie
Standaard	Licht verkeer	5.496,0 / etmaal	NOx NH3	36,47 kg/j 7,37 kg/j
Standaard	Middelzwaar vrachtverkeer	266,0 / etmaal	NOx NH3	11,96 kg/j < 1 kg/j
Standaard	Zwaar vrachtverkeer	110,0 / etmaal	NOx NH3	5,35 kg/j < 1 kg/j




Naam 7621 - A65 - RING 5
HERTOGENBOSCH 1
Locatie (X,Y) 149188, 408487
NOx 6,93 kg/j
NH3 1,06 kg/j

Soort	Voertuig	Aantal voertuigen	Stof	Emissie
Standaard	Licht verkeer	5.496,0 / etmaal	NOx NH3	4,70 kg/j < 1 kg/j
Standaard	Middelzwaar vrachtverkeer	266,0 / etmaal	NOx NH3	1,54 kg/j < 1 kg/j
Standaard	Zwaar vrachtverkeer	110,0 / etmaal	NOx NH3	< 1 kg/j < 1 kg/j



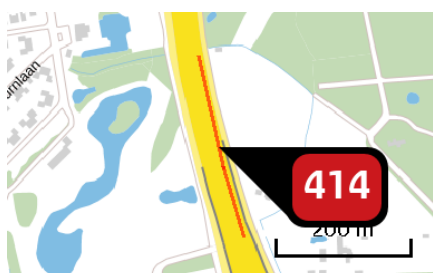
Naam 7635 - A2 - Rijksweg A2
Locatie (X,Y) 149174, 408341
NOx 422,71 kg/j
NH3 54,40 kg/j

Soort	Voertuig	Aantal voertuigen	Stof	Emissie
Standaard	Licht verkeer	37.387,0 / etmaal	NOx NH3	226,32 kg/j 45,23 kg/j
Standaard	Middelzwaar vrachtverkeer	1.643,0 / etmaal	NOx NH3	72,75 kg/j 2,92 kg/j
Standaard	Zwaar vrachtverkeer	2.553,0 / etmaal	NOx NH3	123,63 kg/j 6,25 kg/j



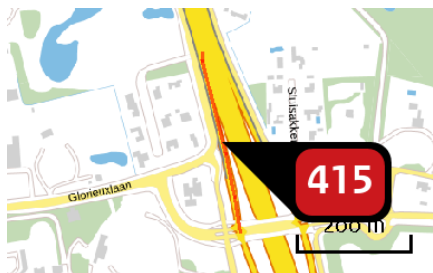
Naam 7653 - A2 - RYKSWG
 Locatie (X,Y) 149245, 408470
 NOx 307,58 kg/j
 NH3 40,00 kg/j

Soort	Voertuig	Aantal voertuigen	Stof	Emissie
Standaard	Licht verkeer	33.871,0 / etmaal	NOx NH3	162,49 kg/j 32,75 kg/j
Standaard	Middelzwaar vrachtverkeer	1.660,0 / etmaal	NOx NH3	55,06 kg/j 2,36 kg/j
Standaard	Zwaar vrachtverkeer	2.502,0 / etmaal	NOx NH3	90,04 kg/j 4,89 kg/j



Naam 7661 - A2 - Rijksweg A2
 Locatie (X,Y) 149218, 407304
 NOx 1.764,49 kg/j
 NH3 213,46 kg/j

Soort	Voertuig	Aantal voertuigen	Stof	Emissie
Standaard	Licht verkeer	45.864,0 / etmaal	NOx NH3	889,45 kg/j 176,03 kg/j
Standaard	Middelzwaar vrachtverkeer	2.458,0 / etmaal	NOx NH3	370,59 kg/j 13,87 kg/j
Standaard	Zwaar vrachtverkeer	3.035,0 / etmaal	NOx NH3	504,45 kg/j 23,57 kg/j



Naam 7710 - A2 - VUGHT 24
 Locatie (X,Y) 149269, 407004
 NOx 189,30 kg/j
 NH3 20,03 kg/j

Soort	Voertuig	Aantal voertuigen	Stof	Emissie
Standaard	Licht verkeer	4.002,0 / etmaal	NOx NH3	102,37 kg/j 18,13 kg/j
Standaard	Middelzwaar vrachtverkeer	169,0 / etmaal	NOx NH3	54,96 kg/j 1,12 kg/j
Standaard	Zwaar vrachtverkeer	85,0 / etmaal	NOx NH3	31,97 kg/j < 1 kg/j



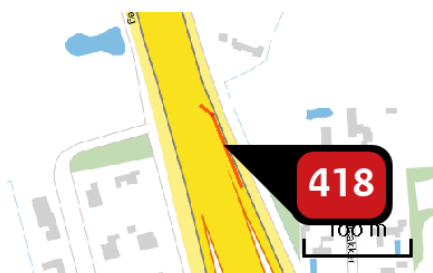
Naam 7748 - A2 - Rijksweg A2
 Locatie (X,Y) 149227, 408469
 NOx 933,52 kg/j
 NH3 120,14 kg/j

Soort	Voertuig	Aantal voertuigen	Stof	Emissie
Standaard	Licht verkeer	37.387,0 / etmaal	NOx NH3	499,82 kg/j 99,89 kg/j
Standaard	Middelzwaar vrachtverkeer	1.643,0 / etmaal	NOx NH3	160,67 kg/j 6,45 kg/j
Standaard	Zwaar vrachtverkeer	2.553,0 / etmaal	NOx NH3	273,03 kg/j 13,80 kg/j



Naam 7759 - A2 - Rijksweg A2
 Locatie (X,Y) 149302, 408569
 NOx 711,95 kg/j
 NH3 92,59 kg/j

Soort	Voertuig	Aantal voertuigen	Stof	Emissie
Standaard	Licht verkeer	33.871,0 / etmaal	NOx NH3	376,11 kg/j 75,80 kg/j
Standaard	Middelzwaar vrachtverkeer	1.660,0 / etmaal	NOx NH3	127,44 kg/j 5,46 kg/j
Standaard	Zwaar vrachtverkeer	2.502,0 / etmaal	NOx NH3	208,40 kg/j 11,33 kg/j



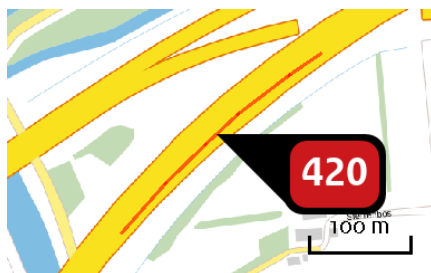
Naam 7767 - A2 - VUGHT 24
 Locatie (X,Y) 149277, 407137
 NOx 36,88 kg/j
 NH3 6,25 kg/j

Soort	Voertuig	Aantal voertuigen	Stof	Emissie
Standaard	Licht verkeer	4.973,0 / etmaal	NOx NH3	29,10 kg/j 5,88 kg/j
Standaard	Middelzwaar vrachtverkeer	128,0 / etmaal	NOx NH3	5,08 kg/j < 1 kg/j
Standaard	Zwaar vrachtverkeer	63,0 / etmaal	NOx NH3	2,70 kg/j < 1 kg/j



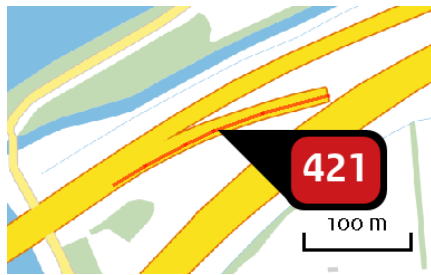
Naam 7816 - A2 - Rijksweg A2
 Locatie (X,Y) 149299, 408591
 NOx 454,97 kg/j
 NH3 58,55 kg/j

Soort	Voertuig	Aantal voertuigen	Stof	Emissie
Standaard	Licht verkeer	37.387,0 / etmaal	NOx NH3	243,60 kg/j 48,68 kg/j
Standaard	Middelzwaar vrachtverkeer	1.643,0 / etmaal	NOx NH3	78,31 kg/j 3,14 kg/j
Standaard	Zwaar vrachtverkeer	2.553,0 / etmaal	NOx NH3	133,07 kg/j 6,73 kg/j



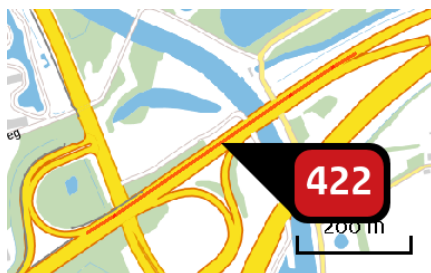
Naam 7821 - A2 - Rijksweg A2
 Locatie (X,Y) 149443, 408730
 NOx 1.182,36 kg/j
 NH3 153,77 kg/j

Soort	Voertuig	Aantal voertuigen	Stof	Emissie
Standaard	Licht verkeer	33.871,0 / etmaal	NOx NH3	624,61 kg/j 125,88 kg/j
Standaard	Middelzwaar vrachtverkeer	1.660,0 / etmaal	NOx NH3	211,64 kg/j 9,07 kg/j
Standaard	Zwaar vrachtverkeer	2.502,0 / etmaal	NOx NH3	346,10 kg/j 18,81 kg/j



Naam 7839 - A65 - RYKSWG
 Locatie (X,Y) 149422, 408803
 NOx 631,70 kg/j
 NH₃ 81,20 kg/j

Soort	Voertuig	Aantal voertuigen	Stof	Emissie
Standaard	Licht verkeer	21.390,0 / etmaal	NOx NH ₃	324,36 kg/j 65,56 kg/j
Standaard	Middelzwaar vrachtverkeer	1.219,0 / etmaal	NOx NH ₃	125,30 kg/j 5,49 kg/j
Standaard	Zwaar vrachtverkeer	1.637,0 / etmaal	NOx NH ₃	182,04 kg/j 10,15 kg/j



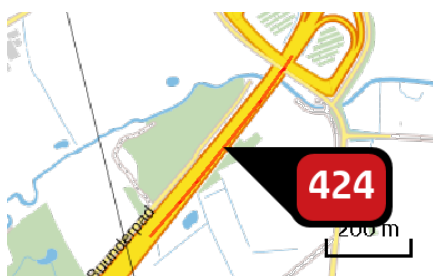
Naam 7851 - A65 - RYKSWG
 Locatie (X,Y) 149159, 408657
 NOx 1.517,50 kg/j
 NH₃ 194,00 kg/j

Soort	Voertuig	Aantal voertuigen	Stof	Emissie
Standaard	Licht verkeer	19.734,0 / etmaal	NOx NH ₃	772,52 kg/j 156,13 kg/j
Standaard	Middelzwaar vrachtverkeer	1.162,0 / etmaal	NOx NH ₃	308,34 kg/j 13,51 kg/j
Standaard	Zwaar vrachtverkeer	1.521,0 / etmaal	NOx NH ₃	436,63 kg/j 24,35 kg/j



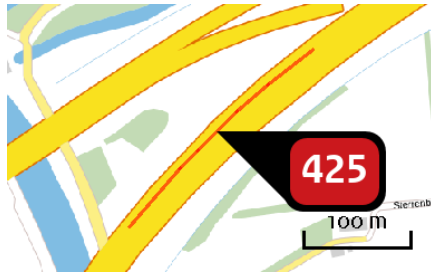
Naam 7862 - A2 - VUGHT 24
 Locatie (X,Y) 149346, 406979
 NOx 114,02 kg/j
 NH3 19,34 kg/j

Soort	Voertuig	Aantal voertuigen	Stof	Emissie
Standaard	Licht verkeer	4.973,0 / etmaal	NOx NH3	89,97 kg/j 18,18 kg/j
Standaard	Middelzwaar vrachtverkeer	128,0 / etmaal	NOx NH3	15,70 kg/j < 1 kg/j
Standaard	Zwaar vrachtverkeer	63,0 / etmaal	NOx NH3	8,36 kg/j < 1 kg/j



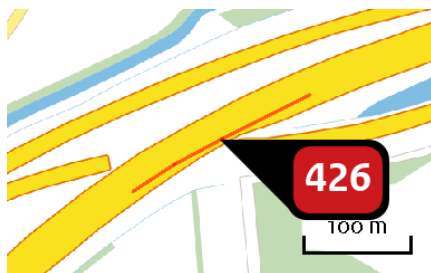
Naam 7890 - Rijksweg
 Locatie (X,Y) 137430, 396797
 NOx 2.879,76 kg/j
 NH3 255,71 kg/j

Soort	Voertuig	Aantal voertuigen	Stof	Emissie
Standaard	Licht verkeer	27.445,0 / etmaal	NOx NH3	1.299,03 kg/j 205,60 kg/j
Standaard	Middelzwaar vrachtverkeer	2.208,0 / etmaal	NOx NH3	845,27 kg/j 24,32 kg/j
Standaard	Zwaar vrachtverkeer	1.700,0 / etmaal	NOx NH3	735,45 kg/j 25,78 kg/j



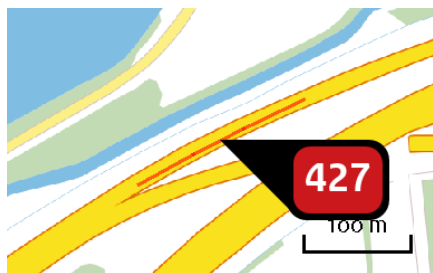
Naam 7903 - A2 - Rijksweg A2
 Locatie (X,Y) 149406, 408716
 NOx 1.162,28 kg/j
 NH3 149,58 kg/j

Soort	Voertuig	Aantal voertuigen	Stof	Emissie
Standaard	Licht verkeer	37.387,0 / etmaal	NOx NH3	622,30 kg/j 124,36 kg/j
Standaard	Middelzwaar vrachtverkeer	1.643,0 / etmaal	NOx NH3	200,04 kg/j 8,03 kg/j
Standaard	Zwaar vrachtverkeer	2.553,0 / etmaal	NOx NH3	339,94 kg/j 17,18 kg/j



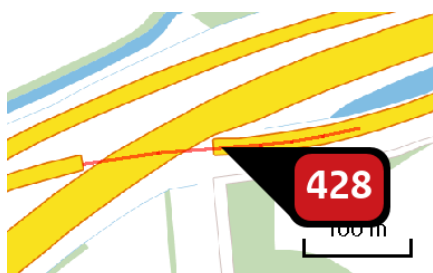
Naam 7911 - A2 - Rijksweg A2
 Locatie (X,Y) 149628, 408857
 NOx 832,61 kg/j
 NH3 108,28 kg/j

Soort	Voertuig	Aantal voertuigen	Stof	Emissie
Standaard	Licht verkeer	33.871,0 / etmaal	NOx NH3	439,85 kg/j 88,65 kg/j
Standaard	Middelzwaar vrachtverkeer	1.660,0 / etmaal	NOx NH3	149,04 kg/j 6,39 kg/j
Standaard	Zwaar vrachtverkeer	2.502,0 / etmaal	NOx NH3	243,72 kg/j 13,25 kg/j



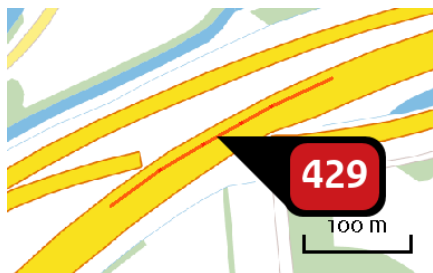
Naam 7933 - A65 - RYKSWG
 Locatie (X,Y) 149470, 408854
 NOx 466,61 kg/j
 NH3 59,65 kg/j

Soort	Voertuig	Aantal voertuigen	Stof	Emissie
Standaard	Licht verkeer	19.734,0 / etmaal	NOx NH3	237,54 kg/j 48,01 kg/j
Standaard	Middelzwaar vrachtverkeer	1.162,0 / etmaal	NOx NH3	94,81 kg/j 4,16 kg/j
Standaard	Zwaar vrachtverkeer	1.521,0 / etmaal	NOx NH3	134,26 kg/j 7,49 kg/j



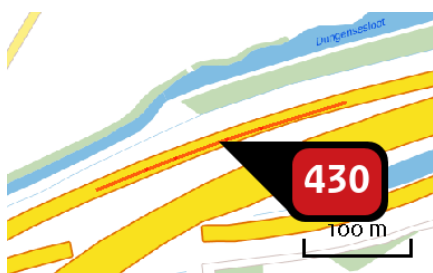
Naam 7934 - A65 - RYKSWG
 Locatie (X,Y) 149653, 408850
 NOx 747,88 kg/j
 NH3 96,13 kg/j

Soort	Voertuig	Aantal voertuigen	Stof	Emissie
Standaard	Licht verkeer	21.390,0 / etmaal	NOx NH3	384,02 kg/j 77,61 kg/j
Standaard	Middelzwaar vrachtverkeer	1.219,0 / etmaal	NOx NH3	148,35 kg/j 6,50 kg/j
Standaard	Zwaar vrachtverkeer	1.637,0 / etmaal	NOx NH3	215,52 kg/j 12,02 kg/j



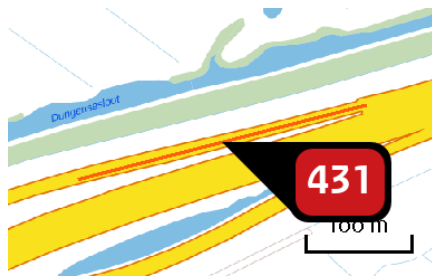
Naam 8047 - A2 - Rijksweg A2
 Locatie (X,Y) 149595, 408857
 NOx 1.166,97 kg/j
 NH3 150,18 kg/j

Soort	Voertuig	Aantal voertuigen	Stof	Emissie
Standaard	Licht verkeer	37.387,0 / etmaal	NOx NH3	624,81 kg/j 124,87 kg/j
Standaard	Middelzwaar vrachtverkeer	1.643,0 / etmaal	NOx NH3	200,85 kg/j 8,07 kg/j
Standaard	Zwaar vrachtverkeer	2.553,0 / etmaal	NOx NH3	341,31 kg/j 17,25 kg/j




Naam 8087 - A65 - RYKSWG
 Locatie (X,Y) 149662, 408936
 NOx 660,99 kg/j
 NH3 84,50 kg/j

Soort	Voertuig	Aantal voertuigen	Stof	Emissie
Standaard	Licht verkeer	19.734,0 / etmaal	NOx NH3	336,49 kg/j 68,01 kg/j
Standaard	Middelzwaar vrachtverkeer	1.162,0 / etmaal	NOx NH3	134,31 kg/j 5,89 kg/j
Standaard	Zwaar vrachtverkeer	1.521,0 / etmaal	NOx NH3	190,19 kg/j 10,61 kg/j



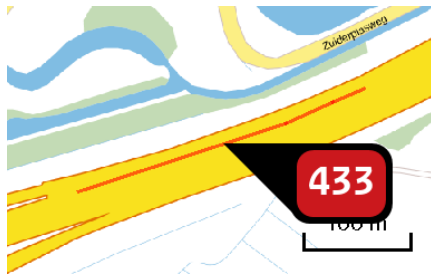
Naam 8284 - A65 - RYKSWG
 Locatie (X,Y) 149915, 409007
 NOx 749,64 kg/j
 NH₃ 95,83 kg/j

Soort	Voertuig	Aantal voertuigen	Stof	Emissie
Standaard	Licht verkeer	19.734,0 / etmaal	NOx NH ₃	381,62 kg/j 77,13 kg/j
Standaard	Middelzwaar vrachtverkeer	1.162,0 / etmaal	NOx NH ₃	152,32 kg/j 6,68 kg/j
Standaard	Zwaar vrachtverkeer	1.521,0 / etmaal	NOx NH ₃	215,69 kg/j 12,03 kg/j



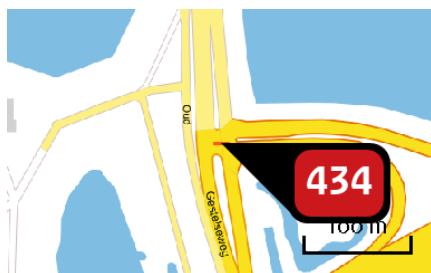
Naam 8311 - A2 - Rijksweg A2
 Locatie (X,Y) 149890, 408978
 NOx 1.941,28 kg/j
 NH₃ 249,83 kg/j

Soort	Voertuig	Aantal voertuigen	Stof	Emissie
Standaard	Licht verkeer	37.387,0 / etmaal	NOx NH ₃	1.039,39 kg/j 207,72 kg/j
Standaard	Middelzwaar vrachtverkeer	1.643,0 / etmaal	NOx NH ₃	334,12 kg/j 13,42 kg/j
Standaard	Zwaar vrachtverkeer	2.553,0 / etmaal	NOx NH ₃	567,77 kg/j 28,70 kg/j



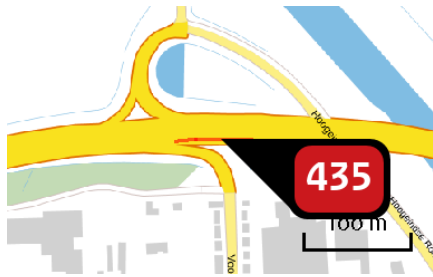
Naam **8462 - A2 - RYKSWG**
 Locatie (X,Y) **150212, 409084**
 NOx **2.246,15 kg/j**
 NH₃ **277,86 kg/j**

Soort	Voertuig	Aantal voertuigen	Stof	Emissie
Standaard	Licht verkeer	57.122,0 / etmaal	NOx NH ₃	1.147,74 kg/j 228,42 kg/j
Standaard	Middelzwaar vrachtverkeer	2.805,0 / etmaal	NOx NH ₃	423,43 kg/j 16,49 kg/j
Standaard	Zwaar vrachtverkeer	4.074,0 / etmaal	NOx NH ₃	674,97 kg/j 32,96 kg/j



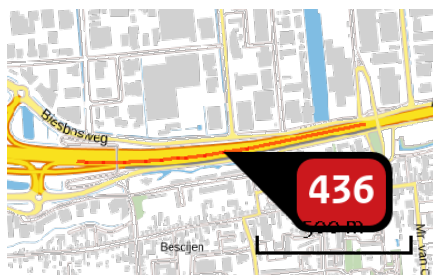
Naam **8789 - N617 - Gestelseweg**
 Locatie (X,Y) **150889, 409654**
 NOx **28,25 kg/j**
 NH₃ **2,67 kg/j**

Soort	Voertuig	Aantal voertuigen	Stof	Emissie
Standaard	Licht verkeer	13.360,0 / etmaal	NOx NH ₃	13,19 kg/j 2,34 kg/j
Standaard	Middelzwaar vrachtverkeer	656,0 / etmaal	NOx NH ₃	8,23 kg/j < 1 kg/j
Standaard	Zwaar vrachtverkeer	471,0 / etmaal	NOx NH ₃	6,84 kg/j < 1 kg/j



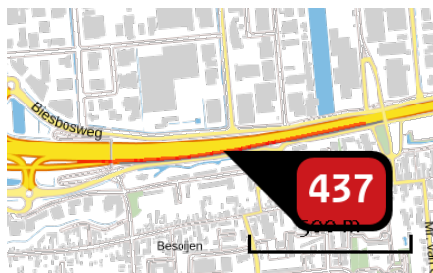
Naam 15622 - A59 - LANGSTRWEG
 Locatie (X,Y) 134907, 411957
 NOx 509,32 kg/j
 NH3 44,00 kg/j

Soort	Voertuig	Aantal voertuigen	Stof	Emissie
Standaard	Licht verkeer	28.169,0 / etmaal	NOx NH3	202,60 kg/j 34,06 kg/j
Standaard	Middelzwaar vrachtverkeer	2.513,0 / etmaal	NOx NH3	152,93 kg/j 4,47 kg/j
Standaard	Zwaar vrachtverkeer	2.239,0 / etmaal	NOx NH3	153,79 kg/j 5,48 kg/j



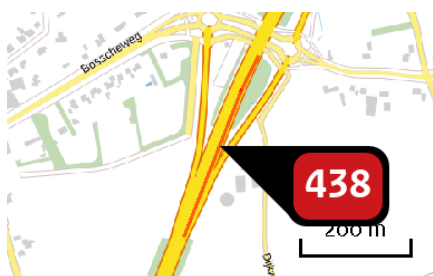
Naam 15766 - A59 - Langstraatweg
 Locatie (X,Y) 131946, 411421
 NOx 4.503,24 kg/j
 NH3 436,07 kg/j

Soort	Voertuig	Aantal voertuigen	Stof	Emissie
Standaard	Licht verkeer	26.203,0 / etmaal	NOx NH3	2.031,23 kg/j 344,35 kg/j
Standaard	Middelzwaar vrachtverkeer	1.756,0 / etmaal	NOx NH3	1.037,96 kg/j 33,95 kg/j
Standaard	Zwaar vrachtverkeer	2.171,0 / etmaal	NOx NH3	1.434,04 kg/j 57,77 kg/j



Naam 15767 - A59 - Langstraatweg
 Locatie (X,Y) 131945, 411406
 NOx 5.289,21 kg/j
 NH3 456,97 kg/j

Soort	Voertuig	Aantal voertuigen	Stof	Emissie
Standaard	Licht verkeer	28.169,0 / etmaal	NOx NH3	2.104,00 kg/j 353,67 kg/j
Standaard	Middelzwaar vrachtverkeer	2.513,0 / etmaal	NOx NH3	1.588,15 kg/j 46,40 kg/j
Standaard	Zwaar vrachtverkeer	2.239,0 / etmaal	NOx NH3	1.597,06 kg/j 56,90 kg/j



Naam 15865 - N65 - Rijksweg
 Locatie (X,Y) 138186, 398392
 NOx 703,82 kg/j
 NH3 78,46 kg/j

Soort	Voertuig	Aantal voertuigen	Stof	Emissie
Standaard	Licht verkeer	12.769,0 / etmaal	NOx NH3	390,44 kg/j 62,62 kg/j
Standaard	Middelzwaar vrachtverkeer	836,0 / etmaal	NOx NH3	137,69 kg/j 6,04 kg/j
Standaard	Zwaar vrachtverkeer	986,0 / etmaal	NOx NH3	175,69 kg/j 9,80 kg/j



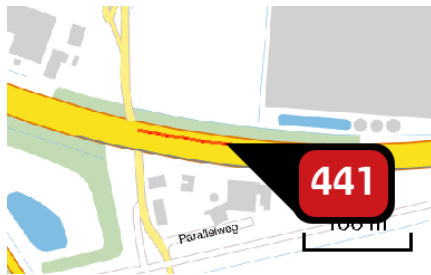
Naam 15869 - N65 - Rijksweg
 Locatie (X,Y) 138279, 398600
 NOx 210,02 kg/j
 NH3 23,41 kg/j

Soort	Voertuig	Aantal voertuigen	Stof	Emissie
Standaard	Licht verkeer	12.769,0 / etmaal	NOx NH3	116,51 kg/j 18,69 kg/j
Standaard	Middelzwaar vrachtverkeer	836,0 / etmaal	NOx NH3	41,09 kg/j 1,80 kg/j
Standaard	Zwaar vrachtverkeer	986,0 / etmaal	NOx NH3	52,42 kg/j 2,92 kg/j



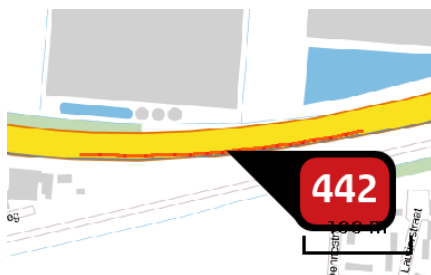
Naam 80418 -
 Locatie (X,Y) 151066, 409536
 NOx 1.876,49 kg/j
 NH3 236,76 kg/j

Soort	Voertuig	Aantal voertuigen	Stof	Emissie
Standaard	Licht verkeer	24.359,0 / etmaal	NOx NH3	990,53 kg/j 197,13 kg/j
Standaard	Middelzwaar vrachtverkeer	1.201,0 / etmaal	NOx NH3	366,91 kg/j 14,29 kg/j
Standaard	Zwaar vrachtverkeer	1.548,0 / etmaal	NOx NH3	519,04 kg/j 25,34 kg/j



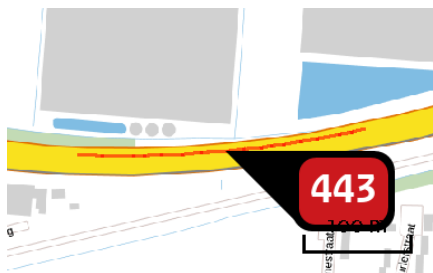
Naam 104000 - A59 - MAASROUTE
 Locatie (X,Y) 136210, 411530
 NOx 936,54 kg/j
 NH₃ 80,25 kg/j

Soort	Voertuig	Aantal voertuigen	Stof	Emissie
Standaard	Licht verkeer	28.831,0 / etmaal	NOx NH ₃	375,26 kg/j 62,79 kg/j
Standaard	Middelzwaar vrachtverkeer	2.006,0 / etmaal	NOx NH ₃	232,45 kg/j 6,42 kg/j
Standaard	Zwaar vrachtverkeer	2.503,0 / etmaal	NOx NH ₃	328,83 kg/j 11,03 kg/j



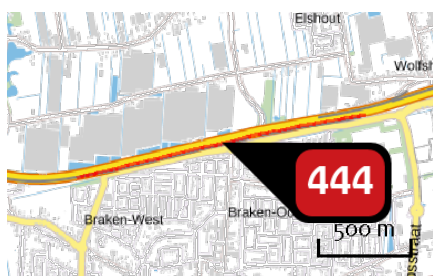
Naam 104001 - A59 - MAASROUTE
 Locatie (X,Y) 136415, 411512
 NOx 1.609,31 kg/j
 NH₃ 135,72 kg/j

Soort	Voertuig	Aantal voertuigen	Stof	Emissie
Standaard	Licht verkeer	28.541,0 / etmaal	NOx NH ₃	630,91 kg/j 105,59 kg/j
Standaard	Middelzwaar vrachtverkeer	2.369,0 / etmaal	NOx NH ₃	465,46 kg/j 12,89 kg/j
Standaard	Zwaar vrachtverkeer	2.303,0 / etmaal	NOx NH ₃	512,93 kg/j 17,24 kg/j



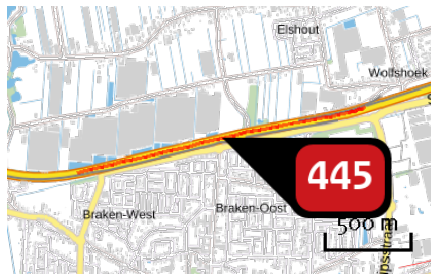
Naam 104045 - A59 - MAASROUTE
 Locatie (X,Y) 136420, 411527
 NOx 1.612,73 kg/j
 NH3 138,19 kg/j

Soort	Voertuig	Aantal voertuigen	Stof	Emissie
Standaard	Licht verkeer	28.831,0 / etmaal	NOx NH3	646,20 kg/j 108,13 kg/j
Standaard	Middelzwaar vrachtverkeer	2.006,0 / etmaal	NOx NH3	400,28 kg/j 11,06 kg/j
Standaard	Zwaar vrachtverkeer	2.503,0 / etmaal	NOx NH3	566,25 kg/j 19,00 kg/j



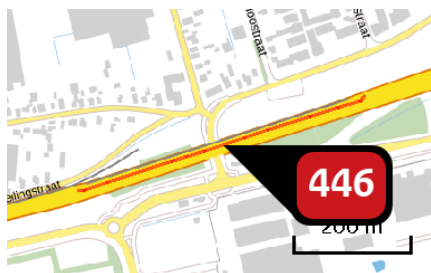
Naam 104046 - A59 - MAASROUTE
 Locatie (X,Y) 137314, 411715
 NOx 9.592,06 kg/j
 NH3 808,94 kg/j

Soort	Voertuig	Aantal voertuigen	Stof	Emissie
Standaard	Licht verkeer	28.541,0 / etmaal	NOx NH3	3.760,48 kg/j 629,35 kg/j
Standaard	Middelzwaar vrachtverkeer	2.369,0 / etmaal	NOx NH3	2.774,31 kg/j 76,81 kg/j
Standaard	Zwaar vrachtverkeer	2.303,0 / etmaal	NOx NH3	3.057,27 kg/j 102,78 kg/j



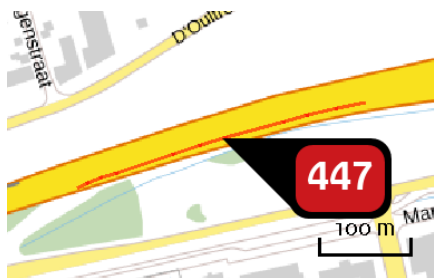
Naam 104442 - A59 - MAASROUTE
 Locatie (X,Y) 137386, 411748
 NOx 10.300,71 kg/j
 NH3 882,65 kg/j

Soort	Voertuig	Aantal voertuigen	Stof	Emissie
Standaard	Licht verkeer	28.831,0 / etmaal	NOx NH3	4.127,33 kg/j 690,64 kg/j
Standaard	Middelzwaar vrachtverkeer	2.006,0 / etmaal	NOx NH3	2.556,66 kg/j 70,66 kg/j
Standaard	Zwaar vrachtverkeer	2.503,0 / etmaal	NOx NH3	3.616,72 kg/j 121,35 kg/j



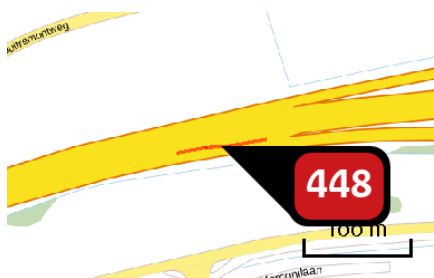
Naam 104497 - A59 - MAASROUTE
 Locatie (X,Y) 138464, 412000
 NOx 3.095,79 kg/j
 NH3 265,27 kg/j

Soort	Voertuig	Aantal voertuigen	Stof	Emissie
Standaard	Licht verkeer	28.831,0 / etmaal	NOx NH3	1.240,43 kg/j 207,57 kg/j
Standaard	Middelzwaar vrachtverkeer	2.006,0 / etmaal	NOx NH3	768,38 kg/j 21,24 kg/j
Standaard	Zwaar vrachtverkeer	2.503,0 / etmaal	NOx NH3	1.086,97 kg/j 36,47 kg/j



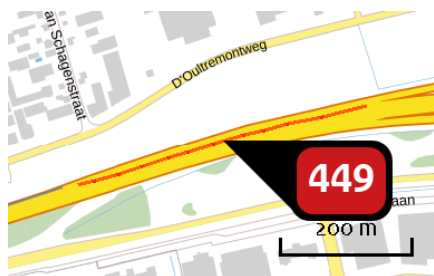
Naam 104499 - A59 - MAASROUTE
 Locatie (X,Y) 138898, 412125
 NOx 1.979,32 kg/j
 NH3 166,92 kg/j

Soort	Voertuig	Aantal voertuigen	Stof	Emissie
Standaard	Licht verkeer	28.541,0 / etmaal	NOx NH3	775,97 kg/j 129,87 kg/j
Standaard	Middelzwaar vrachtverkeer	2.369,0 / etmaal	NOx NH3	572,48 kg/j 15,85 kg/j
Standaard	Zwaar vrachtverkeer	2.303,0 / etmaal	NOx NH3	630,87 kg/j 21,21 kg/j



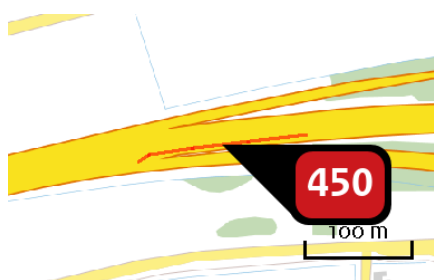
Naam 104545 - A59 - HEUSDEN 42
 Locatie (X,Y) 139093, 412170
 NOx 496,02 kg/j
 NH3 41,83 kg/j

Soort	Voertuig	Aantal voertuigen	Stof	Emissie
Standaard	Licht verkeer	28.541,0 / etmaal	NOx NH3	194,46 kg/j 32,54 kg/j
Standaard	Middelzwaar vrachtverkeer	2.369,0 / etmaal	NOx NH3	143,46 kg/j 3,97 kg/j
Standaard	Zwaar vrachtverkeer	2.303,0 / etmaal	NOx NH3	158,10 kg/j 5,31 kg/j



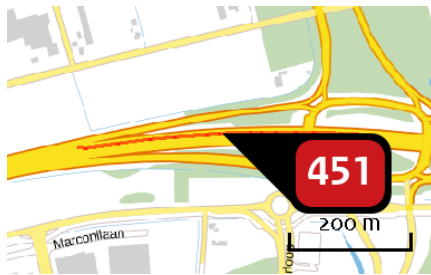
Naam 104556 - A59 - MAASROUTE
 Locatie (X,Y) 138920, 412147
 NOx 2.705,57 kg/j
 NH3 231,83 kg/j

Soort	Voertuig	Aantal voertuigen	Stof	Emissie
Standaard	Licht verkeer	28.831,0 / etmaal	NOx	1.084,08 kg/j
			NH3	181,40 kg/j
Standaard	Middelzwaar vrachtverkeer	2.006,0 / etmaal	NOx	671,53 kg/j
			NH3	18,56 kg/j
Standaard	Zwaar vrachtverkeer	2.503,0 / etmaal	NOx	949,96 kg/j
			NH3	31,87 kg/j



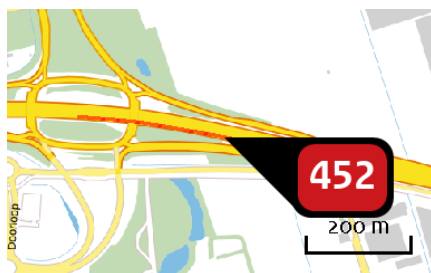
Naam 104559 - A59 - MAASROUTE
 Locatie (X,Y) 139210, 412193
 NOx 733,00 kg/j
 NH3 68,90 kg/j

Soort	Voertuig	Aantal voertuigen	Stof	Emissie
Standaard	Licht verkeer	23.549,0 / etmaal	NOx	306,77 kg/j
			NH3	52,23 kg/j
Standaard	Middelzwaar vrachtverkeer	2.175,0 / etmaal	NOx	204,05 kg/j
			NH3	7,10 kg/j
Standaard	Zwaar vrachtverkeer	2.132,0 / etmaal	NOx	222,18 kg/j
			NH3	9,58 kg/j



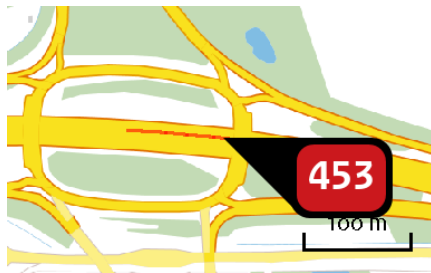
Naam 104586 - A59 - MAASROUTE
 Locatie (X,Y) 139373, 412221
 NOx 2.579,91 kg/j
 NH₃ 231,68 kg/j

Soort	Voertuig	Aantal voertuigen	Stof	Emissie
Standaard	Licht verkeer	27.342,0 / etmaal	NOx NH ₃	1.075,15 kg/j 181,03 kg/j
Standaard	Middelzwaar vrachtverkeer	1.947,0 / etmaal	NOx NH ₃	635,31 kg/j 18,96 kg/j
Standaard	Zwaar vrachtverkeer	2.365,0 / etmaal	NOx NH ₃	869,45 kg/j 31,70 kg/j



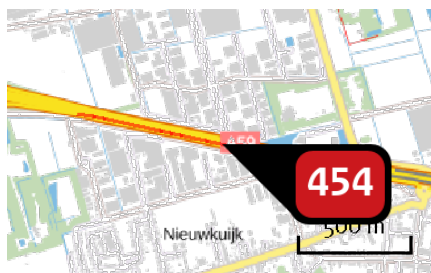
Naam 104587 - A59 - MAASROUTE
 Locatie (X,Y) 139885, 412166
 NOx 2.566,78 kg/j
 NH₃ 241,28 kg/j

Soort	Voertuig	Aantal voertuigen	Stof	Emissie
Standaard	Licht verkeer	23.549,0 / etmaal	NOx NH ₃	1.074,24 kg/j 182,90 kg/j
Standaard	Middelzwaar vrachtverkeer	2.175,0 / etmaal	NOx NH ₃	714,52 kg/j 24,85 kg/j
Standaard	Zwaar vrachtverkeer	2.132,0 / etmaal	NOx NH ₃	778,02 kg/j 33,53 kg/j



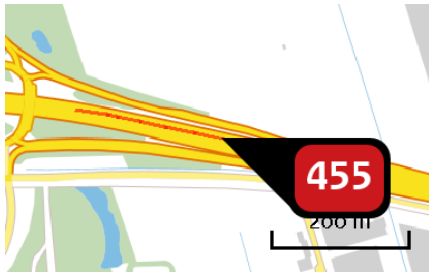
Naam 104607 - A59 - MAASROUTE
 Locatie (X,Y) 139696, 412211
 NOx 957,97 kg/j
 NH3 86,03 kg/j

Soort	Voertuig	Aantal voertuigen	Stof	Emissie
Standaard	Licht verkeer	27.342,0 / etmaal	NOx NH3	399,23 kg/j 67,22 kg/j
Standaard	Middelzwaar vrachtverkeer	1.947,0 / etmaal	NOx NH3	235,90 kg/j 7,04 kg/j
Standaard	Zwaar vrachtverkeer	2.365,0 / etmaal	NOx NH3	322,84 kg/j 11,77 kg/j



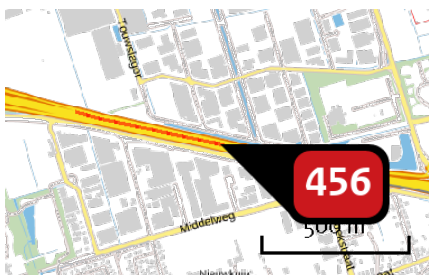
Naam 104641 - A59 - MAASROUTE
 Locatie (X,Y) 140785, 411973
 NOx 10.666,00 kg/j
 NH3 781,65 kg/j

Soort	Voertuig	Aantal voertuigen	Stof	Emissie
Standaard	Licht verkeer	33.970,0 / etmaal	NOx NH3	3.746,92 kg/j 613,86 kg/j
Standaard	Middelzwaar vrachtverkeer	2.735,0 / etmaal	NOx NH3	3.300,12 kg/j 72,62 kg/j
Standaard	Zwaar vrachtverkeer	2.604,0 / etmaal	NOx NH3	3.618,95 kg/j 95,17 kg/j



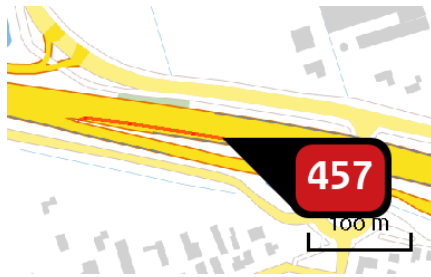
Naam 104647 - A59 - MAASROUTE
 Locatie (X,Y) 139991, 412159
 NOx 2.313,86 kg/j
 NH3 207,79 kg/j

Soort	Voertuig	Aantal voertuigen	Stof	Emissie
Standaard	Licht verkeer	27.342,0 / etmaal	NOx NH3	964,28 kg/j 162,36 kg/j
Standaard	Middelzwaar vrachtverkeer	1.947,0 / etmaal	NOx NH3	569,79 kg/j 17,00 kg/j
Standaard	Zwaar vrachtverkeer	2.365,0 / etmaal	NOx NH3	779,79 kg/j 28,43 kg/j



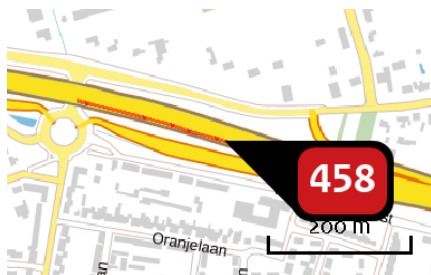
Naam 104744 - A59 - MAASROUTE
 Locatie (X,Y) 140684, 412010
 NOx 6.850,54 kg/j
 NH3 649,76 kg/j

Soort	Voertuig	Aantal voertuigen	Stof	Emissie
Standaard	Licht verkeer	37.449,0 / etmaal	NOx NH3	3.072,98 kg/j 518,74 kg/j
Standaard	Middelzwaar vrachtverkeer	2.579,0 / etmaal	NOx NH3	1.702,53 kg/j 52,54 kg/j
Standaard	Zwaar vrachtverkeer	2.798,0 / etmaal	NOx NH3	2.075,03 kg/j 78,47 kg/j



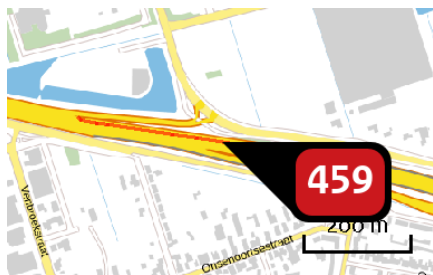
Naam 104774 - A59 - MAASROUTE
 Locatie (X,Y) 141555, 411832
 NOx 2.351,15 kg/j
 NH3 172,30 kg/j

Soort	Voertuig	Aantal voertuigen	Stof	Emissie
Standaard	Licht verkeer	33.970,0 / etmaal	NOx	825,95 kg/j
			NH3	135,32 kg/j
Standaard	Middelzwaar vrachtverkeer	2.735,0 / etmaal	NOx	727,46 kg/j
			NH3	16,01 kg/j
Standaard	Zwaar vrachtverkeer	2.604,0 / etmaal	NOx	797,74 kg/j
			NH3	20,98 kg/j



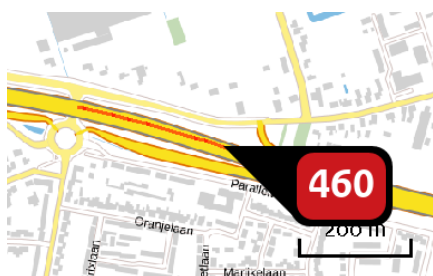
Naam 104825 - A59 - MAASROUTE
 Locatie (X,Y) 141897, 411752
 NOx 3.460,82 kg/j
 NH3 253,62 kg/j

Soort	Voertuig	Aantal voertuigen	Stof	Emissie
Standaard	Licht verkeer	33.970,0 / etmaal	NOx	1.215,77 kg/j
			NH3	199,18 kg/j
Standaard	Middelzwaar vrachtverkeer	2.735,0 / etmaal	NOx	1.070,80 kg/j
			NH3	23,56 kg/j
Standaard	Zwaar vrachtverkeer	2.604,0 / etmaal	NOx	1.174,25 kg/j
			NH3	30,88 kg/j



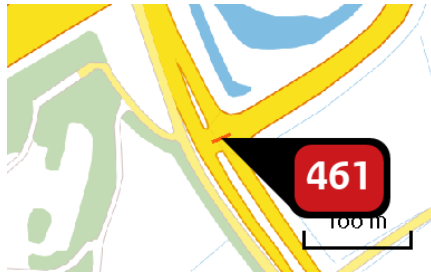
Naam 104826 - A59 - MAASROUTE
 Locatie (X,Y) 141431, 411866
 NOx 3.418,16 kg/j
 NH3 295,28 kg/j

Soort	Voertuig	Aantal voertuigen	Stof	Emissie
Standaard	Licht verkeer	30.391,0 / etmaal	NOx NH3	1.375,05 kg/j 230,54 kg/j
Standaard	Middelzwaar vrachtverkeer	2.318,0 / etmaal	NOx NH3	913,70 kg/j 25,86 kg/j
Standaard	Zwaar vrachtverkeer	2.532,0 / etmaal	NOx NH3	1.129,41 kg/j 38,88 kg/j



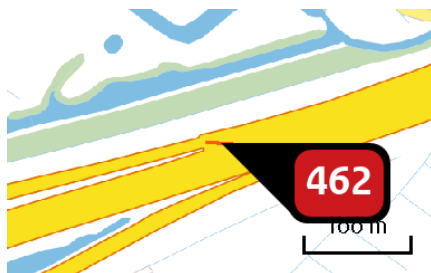
Naam 104915 - A59 - MAASROUTE
 Locatie (X,Y) 141954, 411750
 NOx 3.350,95 kg/j
 NH3 289,47 kg/j

Soort	Voertuig	Aantal voertuigen	Stof	Emissie
Standaard	Licht verkeer	30.391,0 / etmaal	NOx NH3	1.348,02 kg/j 226,01 kg/j
Standaard	Middelzwaar vrachtverkeer	2.318,0 / etmaal	NOx NH3	895,74 kg/j 25,35 kg/j
Standaard	Zwaar vrachtverkeer	2.532,0 / etmaal	NOx NH3	1.107,20 kg/j 38,11 kg/j



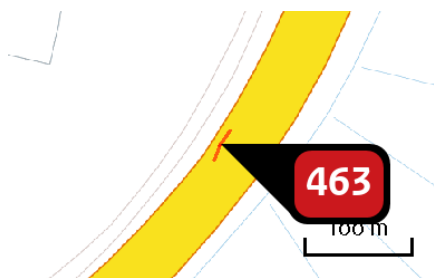
Naam 119284 - N617 - Gestelseweg
 Locatie (X,Y) 151003, 409293
 NOx 34,16 kg/j
 NH3 3,25 kg/j

Soort	Voertuig	Aantal voertuigen	Stof	Emissie
Standaard	Licht verkeer	13.003,0 / etmaal	NOx NH3	16,08 kg/j 2,85 kg/j
Standaard	Middelzwaar vrachtverkeer	631,0 / etmaal	NOx NH3	9,92 kg/j < 1 kg/j
Standaard	Zwaar vrachtverkeer	449,0 / etmaal	NOx NH3	8,16 kg/j < 1 kg/j



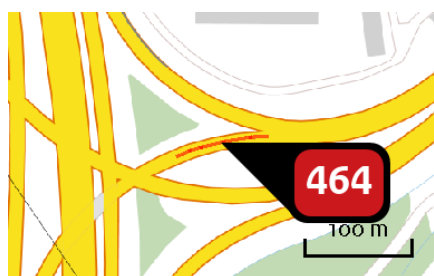
Naam 126746 - Plein
 Locatie (X,Y) 150063, 409040
 NOx 71,25 kg/j
 NH3 9,11 kg/j

Soort	Voertuig	Aantal voertuigen	Stof	Emissie
Standaard	Licht verkeer	19.734,0 / etmaal	NOx NH3	36,27 kg/j 7,33 kg/j
Standaard	Middelzwaar vrachtverkeer	1.162,0 / etmaal	NOx NH3	14,48 kg/j < 1 kg/j
Standaard	Zwaar vrachtverkeer	1.521,0 / etmaal	NOx NH3	20,50 kg/j 1,14 kg/j



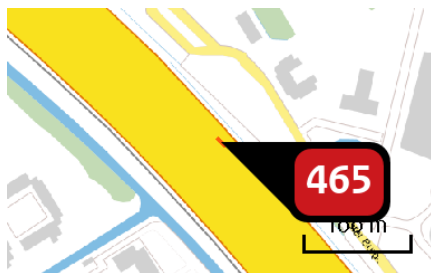
Naam 126977 - A2 - RYKSWG
 Locatie (X,Y) 152080, 410037
 NOx 114,97 kg/j
 NH3 13,53 kg/j

Soort	Voertuig	Aantal voertuigen	Stof	Emissie
Standaard	Licht verkeer	26.879,0 / etmaal	NOx NH3	58,67 kg/j 11,41 kg/j
Standaard	Middelzwaar vrachtverkeer	1.256,0 / etmaal	NOx NH3	23,59 kg/j < 1 kg/j
Standaard	Zwaar vrachtverkeer	1.561,0 / etmaal	NOx NH3	32,71 kg/j 1,34 kg/j



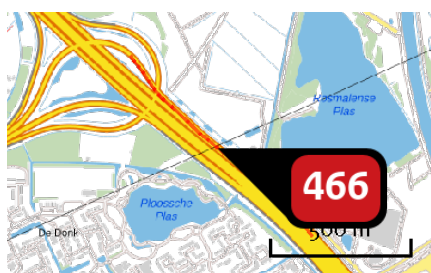
Naam 127067 - A59 - RYKSWG
 Locatie (X,Y) 152692, 412224
 NOx 179,91 kg/j
 NH3 25,00 kg/j

Soort	Voertuig	Aantal voertuigen	Stof	Emissie
Standaard	Licht verkeer	17.496,0 / etmaal	NOx NH3	104,82 kg/j 21,18 kg/j
Standaard	Middelzwaar vrachtverkeer	775,0 / etmaal	NOx NH3	31,47 kg/j 1,38 kg/j
Standaard	Zwaar vrachtverkeer	993,0 / etmaal	NOx NH3	43,62 kg/j 2,43 kg/j



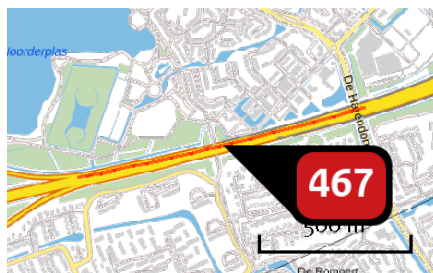
Naam 127260 - A2 - RYKSWG
 Locatie (X,Y) 151412, 414417
 NOx 105,45 kg/j
 NH3 7,05 kg/j

Soort	Voertuig	Aantal voertuigen	Stof	Emissie
Standaard	Licht verkeer	46.006,0 / etmaal	NOx NH3	29,43 kg/j 5,26 kg/j
Standaard	Middelzwaar vrachtverkeer	4.167,0 / etmaal	NOx NH3	32,91 kg/j < 1 kg/j
Standaard	Zwaar vrachtverkeer	4.729,0 / etmaal	NOx NH3	43,11 kg/j 1,09 kg/j



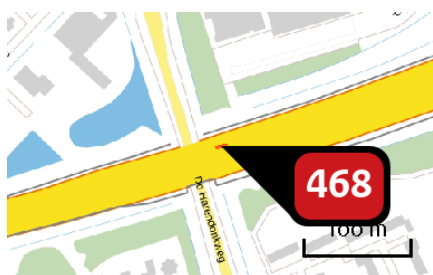
Naam 127261 - A2 - KP EMPEL
 Locatie (X,Y) 151073, 414732
 NOx 2.812,62 kg/j
 NH3 331,64 kg/j

Soort	Voertuig	Aantal voertuigen	Stof	Emissie
Standaard	Licht verkeer	19.854,0 / etmaal	NOx NH3	1.255,12 kg/j 253,67 kg/j
Standaard	Middelzwaar vrachtverkeer	1.736,0 / etmaal	NOx NH3	743,90 kg/j 32,61 kg/j
Standaard	Zwaar vrachtverkeer	1.755,0 / etmaal	NOx NH3	813,59 kg/j 45,37 kg/j



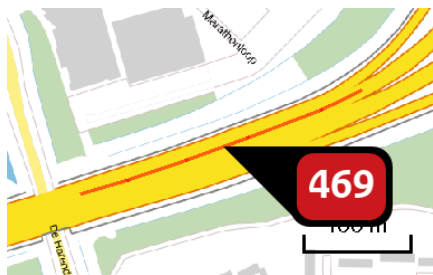
Naam 127272 - A59 - Linkermaasoeverweg
 Locatie (X,Y) 149567, 414549
 NOx 5.618,42 kg/j
 NH3 497,84 kg/j

Soort	Voertuig	Aantal voertuigen	Stof	Emissie
Standaard	Licht verkeer	27.973,0 / etmaal	NOx NH3	2.247,40 kg/j 379,73 kg/j
Standaard	Middelzwaar vrachtverkeer	2.443,0 / etmaal	NOx NH3	1.561,43 kg/j 48,78 kg/j
Standaard	Zwaar vrachtverkeer	2.523,0 / etmaal	NOx NH3	1.809,59 kg/j 69,34 kg/j



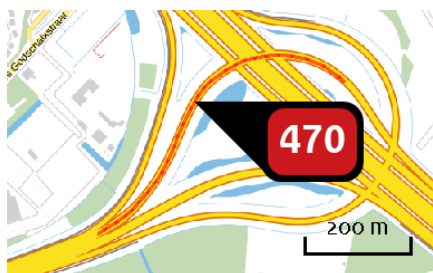
Naam 127273 - A59 - Linkermaasoeverweg
 Locatie (X,Y) 150035, 414675
 NOx 54,57 kg/j
 NH3 4,84 kg/j

Soort	Voertuig	Aantal voertuigen	Stof	Emissie
Standaard	Licht verkeer	27.973,0 / etmaal	NOx NH3	21,83 kg/j 3,69 kg/j
Standaard	Middelzwaar vrachtverkeer	2.443,0 / etmaal	NOx NH3	15,17 kg/j < 1 kg/j
Standaard	Zwaar vrachtverkeer	2.523,0 / etmaal	NOx NH3	17,58 kg/j < 1 kg/j



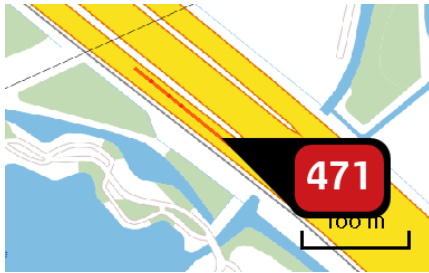
Naam 127274 - A59 - Linkermaasoeverweg
 Locatie (X,Y) 150173, 414721
 NOx 921,65 kg/j
 NH3 100,96 kg/j

Soort	Voertuig	Aantal voertuigen	Stof	Emissie
Standaard	Licht verkeer	19.854,0 / etmaal	NOx NH3	447,06 kg/j 77,19 kg/j
Standaard	Middelzwaar vrachtverkeer	1.736,0 / etmaal	NOx NH3	226,68 kg/j 9,94 kg/j
Standaard	Zwaar vrachtverkeer	1.755,0 / etmaal	NOx NH3	247,91 kg/j 13,83 kg/j



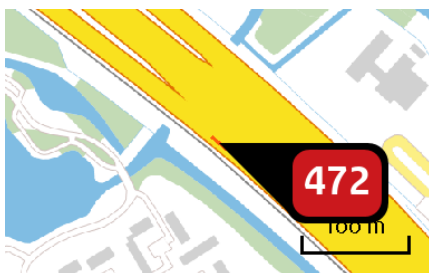
Naam 127275 - A2 - KP EMPEL
 Locatie (X,Y) 150481, 415019
 NOx 2.124,41 kg/j
 NH3 232,70 kg/j

Soort	Voertuig	Aantal voertuigen	Stof	Emissie
Standaard	Licht verkeer	19.854,0 / etmaal	NOx NH3	1.030,49 kg/j 177,93 kg/j
Standaard	Middelzwaar vrachtverkeer	1.736,0 / etmaal	NOx NH3	522,49 kg/j 22,90 kg/j
Standaard	Zwaar vrachtverkeer	1.755,0 / etmaal	NOx NH3	571,44 kg/j 31,87 kg/j



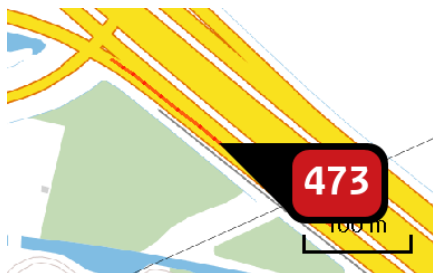
Naam 127280 - A2 - RYKSWG
 Locatie (X,Y) 151108, 414619
 NOx 2.234,18 kg/j
 NH3 160,63 kg/j

Soort	Voertuig	Aantal voertuigen	Stof	Emissie
Standaard	Licht verkeer	43.039,0 / etmaal	NOx NH3	674,02 kg/j 121,90 kg/j
Standaard	Middelzwaar vrachtverkeer	3.910,0 / etmaal	NOx NH3	724,05 kg/j 16,26 kg/j
Standaard	Zwaar vrachtverkeer	3.925,0 / etmaal	NOx NH3	836,10 kg/j 22,47 kg/j




Naam 127281 - A2 - RYKSWG
 Locatie (X,Y) 151191, 414549
 NOx 195,25 kg/j
 NH3 14,04 kg/j

Soort	Voertuig	Aantal voertuigen	Stof	Emissie
Standaard	Licht verkeer	43.039,0 / etmaal	NOx NH3	58,90 kg/j 10,65 kg/j
Standaard	Middelzwaar vrachtverkeer	3.910,0 / etmaal	NOx NH3	63,28 kg/j 1,42 kg/j
Standaard	Zwaar vrachtverkeer	3.925,0 / etmaal	NOx NH3	73,07 kg/j 1,96 kg/j



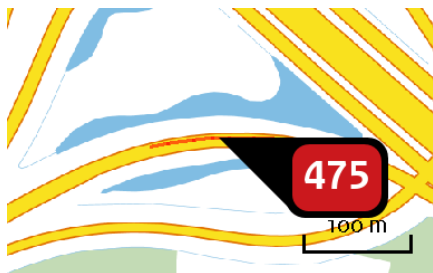
Naam 127294 - A2 - RYKSWG
 Locatie (X,Y) 150924, 414760
 NOx 797,31 kg/j
 NH3 99,01 kg/j

Soort	Voertuig	Aantal voertuigen	Stof	Emissie
Standaard	Licht verkeer	21.912,0 / etmaal	NOx NH3	389,11 kg/j 78,64 kg/j
Standaard	Middelzwaar vrachtverkeer	1.670,0 / etmaal	NOx NH3	201,02 kg/j 8,81 kg/j
Standaard	Zwaar vrachtverkeer	1.591,0 / etmaal	NOx NH3	207,18 kg/j 11,55 kg/j



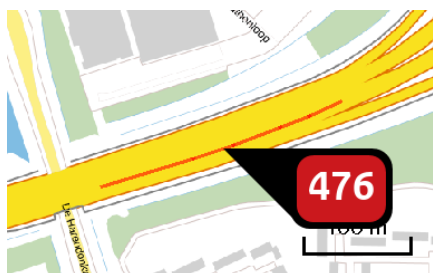
Naam 127295 - A59 - Linkermaasoeverweg
 Locatie (X,Y) 150757, 414870
 NOx 455,12 kg/j
 NH3 56,51 kg/j

Soort	Voertuig	Aantal voertuigen	Stof	Emissie
Standaard	Licht verkeer	21.912,0 / etmaal	NOx NH3	222,11 kg/j 44,89 kg/j
Standaard	Middelzwaar vrachtverkeer	1.670,0 / etmaal	NOx NH3	114,75 kg/j 5,03 kg/j
Standaard	Zwaar vrachtverkeer	1.591,0 / etmaal	NOx NH3	118,26 kg/j 6,60 kg/j



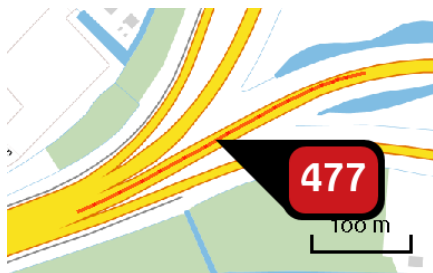
Naam 127296 - A59 - Linkermaasoeverweg
 Locatie (X,Y) 150621, 414891
 NOx 445,87 kg/j
 NH3 51,10 kg/j

Soort	Voertuig	Aantal voertuigen	Stof	Emissie
Standaard	Licht verkeer	21.912,0 / etmaal	NOx NH3	234,98 kg/j 40,57 kg/j
Standaard	Middelzwaar vrachtverkeer	1.670,0 / etmaal	NOx NH3	103,85 kg/j 4,55 kg/j
Standaard	Zwaar vrachtverkeer	1.591,0 / etmaal	NOx NH3	107,03 kg/j 5,97 kg/j



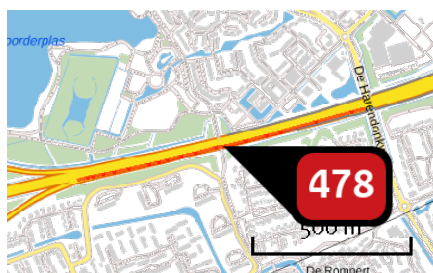
Naam 127297 - A59 - Linkermaasoeverweg
 Locatie (X,Y) 150161, 414698
 NOx 798,42 kg/j
 NH3 91,50 kg/j

Soort	Voertuig	Aantal voertuigen	Stof	Emissie
Standaard	Licht verkeer	21.912,0 / etmaal	NOx NH3	420,79 kg/j 72,66 kg/j
Standaard	Middelzwaar vrachtverkeer	1.670,0 / etmaal	NOx NH3	185,96 kg/j 8,15 kg/j
Standaard	Zwaar vrachtverkeer	1.591,0 / etmaal	NOx NH3	191,67 kg/j 10,69 kg/j



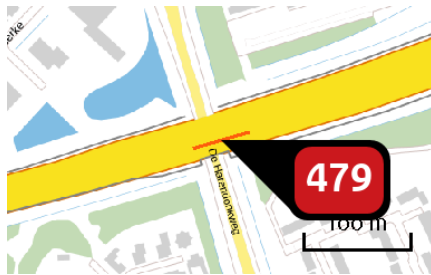
Naam 127298 - A59 - Linkermaasoeverweg
 Locatie (X,Y) 150409, 414814
 NOx 1.077,59 kg/j
 NH3 123,49 kg/j

Soort	Voertuig	Aantal voertuigen	Stof	Emissie
Standaard	Licht verkeer	21.912,0 / etmaal	NOx NH3	567,92 kg/j 98,06 kg/j
Standaard	Middelzwaar vrachtverkeer	1.670,0 / etmaal	NOx NH3	250,99 kg/j 11,00 kg/j
Standaard	Zwaar vrachtverkeer	1.591,0 / etmaal	NOx NH3	258,68 kg/j 14,43 kg/j



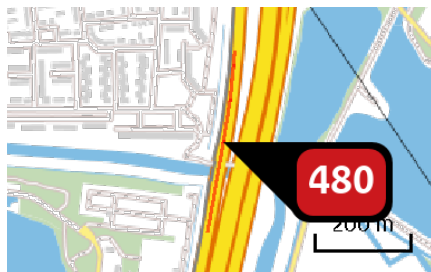
Naam 127299 - A59 - Linkermaasoeverweg
 Locatie (X,Y) 149555, 414528
 NOx 5.100,00 kg/j
 NH3 478,52 kg/j

Soort	Voertuig	Aantal voertuigen	Stof	Emissie
Standaard	Licht verkeer	28.844,0 / etmaal	NOx NH3	2.213,16 kg/j 374,74 kg/j
Standaard	Middelzwaar vrachtverkeer	2.365,0 / etmaal	NOx NH3	1.405,52 kg/j 45,20 kg/j
Standaard	Zwaar vrachtverkeer	2.227,0 / etmaal	NOx NH3	1.481,33 kg/j 58,58 kg/j



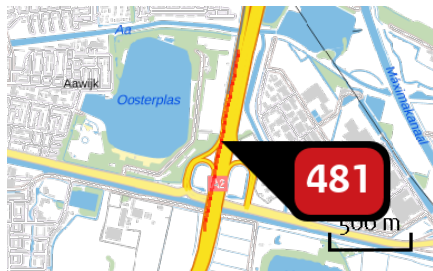
Naam 127300 - A59 - Linkermaasoeverweg
 Locatie (X,Y) 150022, 414656
 NOx 289,97 kg/j
 NH3 27,21 kg/j

Soort	Voertuig	Aantal voertuigen	Stof	Emissie
Standaard	Licht verkeer	28.844,0 / etmaal	NOx NH3	125,83 kg/j 21,31 kg/j
Standaard	Middelzwaar vrachtverkeer	2.365,0 / etmaal	NOx NH3	79,91 kg/j 2,57 kg/j
Standaard	Zwaar vrachtverkeer	2.227,0 / etmaal	NOx NH3	84,22 kg/j 3,33 kg/j



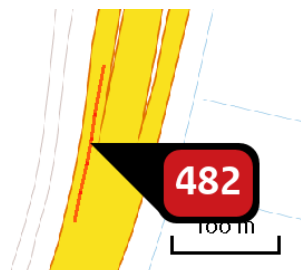
Naam 127315 - A2 - RYKSWG
 Locatie (X,Y) 152459, 411700
 NOx 1.925,38 kg/j
 NH3 243,00 kg/j

Soort	Voertuig	Aantal voertuigen	Stof	Emissie
Standaard	Licht verkeer	36.929,0 / etmaal	NOx NH3	960,73 kg/j 194,17 kg/j
Standaard	Middelzwaar vrachtverkeer	2.360,0 / etmaal	NOx NH3	416,17 kg/j 18,24 kg/j
Standaard	Zwaar vrachtverkeer	2.875,0 / etmaal	NOx NH3	548,48 kg/j 30,59 kg/j



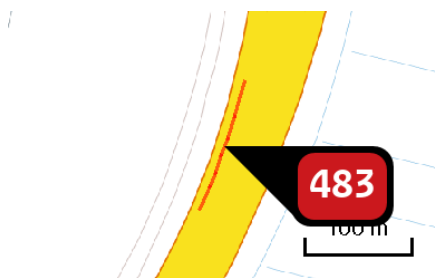
Naam 127319 - A2 - RYKSWG
 Locatie (X,Y) 152322, 410968
 NOx 3.466,63 kg/j
 NH3 452,79 kg/j

Soort	Voertuig	Aantal voertuigen	Stof	Emissie
Standaard	Licht verkeer	24.811,0 / etmaal	NOx NH3	1.947,41 kg/j 386,35 kg/j
Standaard	Middelzwaar vrachtverkeer	1.027,0 / etmaal	NOx NH3	617,49 kg/j 23,50 kg/j
Standaard	Zwaar vrachtverkeer	1.363,0 / etmaal	NOx NH3	901,73 kg/j 42,94 kg/j




Naam 127325 - A2 - RYKSWG
 Locatie (X,Y) 152205, 410354
 NOx 557,76 kg/j
 NH3 65,63 kg/j

Soort	Voertuig	Aantal voertuigen	Stof	Emissie
Standaard	Licht verkeer	26.879,0 / etmaal	NOx NH3	284,62 kg/j 55,34 kg/j
Standaard	Middelzwaar vrachtverkeer	1.256,0 / etmaal	NOx NH3	114,44 kg/j 3,80 kg/j
Standaard	Zwaar vrachtverkeer	1.561,0 / etmaal	NOx NH3	158,71 kg/j 6,50 kg/j




Naam 127326 - A2 - RYKSWG
 Locatie (X,Y) 152172, 410222
 NOx 478,02 kg/j
 NH3 56,25 kg/j

Soort	Voertuig	Aantal voertuigen	Stof	Emissie
Standaard	Licht verkeer	26.879,0 / etmaal	NOx NH3	243,93 kg/j 47,42 kg/j
Standaard	Middelzwaar vrachtverkeer	1.256,0 / etmaal	NOx NH3	98,08 kg/j 3,26 kg/j
Standaard	Zwaar vrachtverkeer	1.561,0 / etmaal	NOx NH3	136,02 kg/j 5,57 kg/j



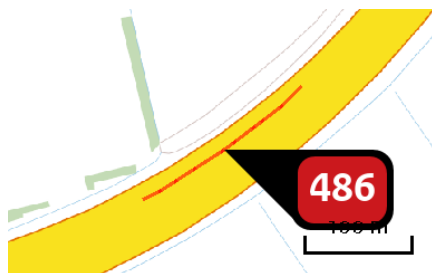
Naam 127327 - A2 - RYKSWG
 Locatie (X,Y) 152120, 410104
 NOx 492,41 kg/j
 NH3 57,94 kg/j

Soort	Voertuig	Aantal voertuigen	Stof	Emissie
Standaard	Licht verkeer	26.879,0 / etmaal	NOx NH3	251,27 kg/j 48,85 kg/j
Standaard	Middelzwaar vrachtverkeer	1.256,0 / etmaal	NOx NH3	101,03 kg/j 3,35 kg/j
Standaard	Zwaar vrachtverkeer	1.561,0 / etmaal	NOx NH3	140,11 kg/j 5,74 kg/j



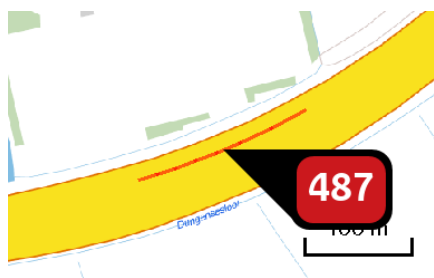
Naam 127328 - A2 - RYKSWG
 Locatie (X,Y) 152021, 409958
 NOx 1.594,29 kg/j
 NH₃ 155,23 kg/j

Soort	Voertuig	Aantal voertuigen	Stof	Emissie
Standaard	Licht verkeer	55.336,0 / etmaal	NOx NH ₃	675,35 kg/j 126,91 kg/j
Standaard	Middelzwaar vrachtverkeer	2.767,0 / etmaal	NOx NH ₃	342,74 kg/j 9,32 kg/j
Standaard	Zwaar vrachtverkeer	4.098,0 / etmaal	NOx NH ₃	576,20 kg/j 19,00 kg/j



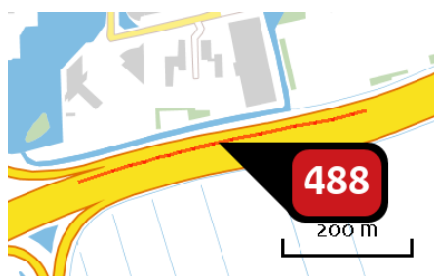
Naam 127329 - A2 - RYKSWG
 Locatie (X,Y) 151893, 409845
 NOx 1.215,28 kg/j
 NH₃ 153,93 kg/j

Soort	Voertuig	Aantal voertuigen	Stof	Emissie
Standaard	Licht verkeer	49.549,0 / etmaal	NOx NH ₃	623,06 kg/j 125,13 kg/j
Standaard	Middelzwaar vrachtverkeer	2.458,0 / etmaal	NOx NH ₃	218,88 kg/j 9,12 kg/j
Standaard	Zwaar vrachtverkeer	3.851,0 / etmaal	NOx NH ₃	373,35 kg/j 19,68 kg/j



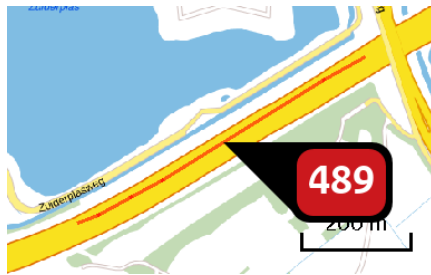
Naam 127330 - A2 - RYKSWG
 Locatie (X,Y) 151742, 409762
 NOx 1.129,27 kg/j
 NH3 143,03 kg/j

Soort	Voertuig	Aantal voertuigen	Stof	Emissie
Standaard	Licht verkeer	49.549,0 / etmaal	NOx NH3	578,96 kg/j 116,27 kg/j
Standaard	Middelzwaar vrachtverkeer	2.458,0 / etmaal	NOx NH3	203,39 kg/j 8,48 kg/j
Standaard	Zwaar vrachtverkeer	3.851,0 / etmaal	NOx NH3	346,92 kg/j 18,28 kg/j



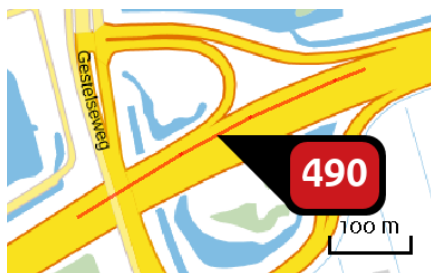
Naam 127331 - A2 - RYKSWG
 Locatie (X,Y) 151438, 409684
 NOx 3.084,66 kg/j
 NH3 390,70 kg/j

Soort	Voertuig	Aantal voertuigen	Stof	Emissie
Standaard	Licht verkeer	49.549,0 / etmaal	NOx NH3	1.581,45 kg/j 317,60 kg/j
Standaard	Middelzwaar vrachtverkeer	2.458,0 / etmaal	NOx NH3	555,57 kg/j 23,16 kg/j
Standaard	Zwaar vrachtverkeer	3.851,0 / etmaal	NOx NH3	947,64 kg/j 49,94 kg/j



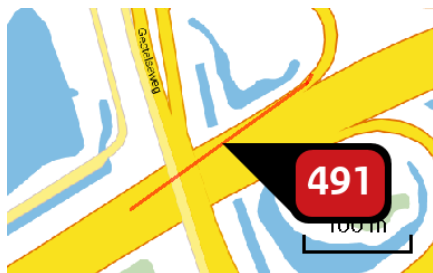
Naam 127335 - A2 - RYKSWG
 Locatie (X,Y) 150610, 409284
 NOx 4.769,42 kg/j
 NH3 590,00 kg/j

Soort	Voertuig	Aantal voertuigen	Stof	Emissie
Standaard	Licht verkeer	57.122,0 / etmaal	NOx NH3	2.437,09 kg/j 485,01 kg/j
Standaard	Middelzwaar vrachtverkeer	2.805,0 / etmaal	NOx NH3	899,10 kg/j 35,01 kg/j
Standaard	Zwaar vrachtverkeer	4.074,0 / etmaal	NOx NH3	1.433,23 kg/j 69,98 kg/j



Naam 127336 - A2 - RYKSWG
 Locatie (X,Y) 151038, 409541
 NOx 2.685,42 kg/j
 NH3 340,14 kg/j

Soort	Voertuig	Aantal voertuigen	Stof	Emissie
Standaard	Licht verkeer	49.549,0 / etmaal	NOx NH3	1.376,77 kg/j 276,49 kg/j
Standaard	Middelzwaar vrachtverkeer	2.458,0 / etmaal	NOx NH3	483,66 kg/j 20,16 kg/j
Standaard	Zwaar vrachtverkeer	3.851,0 / etmaal	NOx NH3	824,99 kg/j 43,48 kg/j



Naam 127337 - A2 - ST.MICHIELSGESTEL 22
 Locatie (X,Y) 150953, 409501
 NOx 168,92 kg/j
 NH3 25,19 kg/j

Soort	Voertuig	Aantal voertuigen	Stof	Emissie
Standaard	Licht verkeer	7.573,0 / etmaal	NOx NH3	110,58 kg/j 22,35 kg/j
Standaard	Middelzwaar vrachtverkeer	347,0 / etmaal	NOx NH3	34,35 kg/j 1,51 kg/j
Standaard	Zwaar vrachtverkeer	224,0 / etmaal	NOx NH3	23,99 kg/j 1,34 kg/j



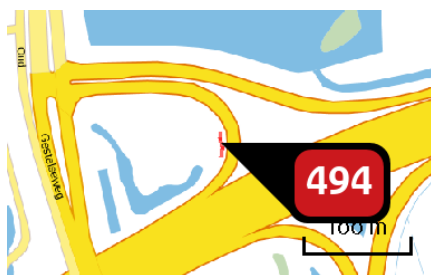
Naam 127338 - Plein
 Locatie (X,Y) 151039, 409572
 NOx 11,26 kg/j
 NH3 1,68 kg/j

Soort	Voertuig	Aantal voertuigen	Stof	Emissie
Standaard	Licht verkeer	7.573,0 / etmaal	NOx NH3	7,37 kg/j 1,49 kg/j
Standaard	Middelzwaar vrachtverkeer	347,0 / etmaal	NOx NH3	2,29 kg/j < 1 kg/j
Standaard	Zwaar vrachtverkeer	224,0 / etmaal	NOx NH3	1,60 kg/j < 1 kg/j



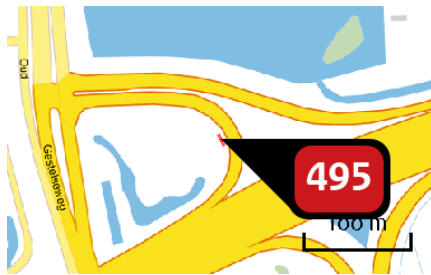
Naam 127339 - A2 - ST.MICHIELSGESTEL 22
 Locatie (X,Y) 151042, 409583
 NOx 8,26 kg/j
 NH3 1,23 kg/j

Soort	Voertuig	Aantal voertuigen	Stof	Emissie
Standaard	Licht verkeer	7.573,0 / etmaal	NOx NH3	5,40 kg/j 1,09 kg/j
Standaard	Middelzwaar vrachtverkeer	347,0 / etmaal	NOx NH3	1,68 kg/j < 1 kg/j
Standaard	Zwaar vrachtverkeer	224,0 / etmaal	NOx NH3	1,17 kg/j < 1 kg/j



Naam 127340 - A2 - ST.MICHIELSGESTEL 22
 Locatie (X,Y) 151043, 409599
 NOx 16,44 kg/j
 NH3 2,45 kg/j

Soort	Voertuig	Aantal voertuigen	Stof	Emissie
Standaard	Licht verkeer	7.573,0 / etmaal	NOx NH3	10,76 kg/j 2,17 kg/j
Standaard	Middelzwaar vrachtverkeer	347,0 / etmaal	NOx NH3	3,34 kg/j < 1 kg/j
Standaard	Zwaar vrachtverkeer	224,0 / etmaal	NOx NH3	2,33 kg/j < 1 kg/j



Naam 127341 - A2 - ST.MICHIELSGESTEL 22
 Locatie (X,Y) 151040, 409614
 NOx 7,76 kg/j
 NH3 1,16 kg/j

Soort	Voertuig	Aantal voertuigen	Stof	Emissie
Standaard	Licht verkeer	7.573,0 / etmaal	NOx NH3	5,08 kg/j 1,03 kg/j
Standaard	Middelzwaar vrachtverkeer	347,0 / etmaal	NOx NH3	1,58 kg/j < 1 kg/j
Standaard	Zwaar vrachtverkeer	224,0 / etmaal	NOx NH3	1,10 kg/j < 1 kg/j



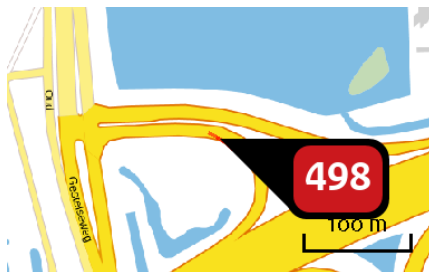
Naam 127342 - A2 - ST.MICHIELSGESTEL 22
 Locatie (X,Y) 151034, 409627
 NOx 15,93 kg/j
 NH3 2,38 kg/j

Soort	Voertuig	Aantal voertuigen	Stof	Emissie
Standaard	Licht verkeer	7.573,0 / etmaal	NOx NH3	10,43 kg/j 2,11 kg/j
Standaard	Middelzwaar vrachtverkeer	347,0 / etmaal	NOx NH3	3,24 kg/j < 1 kg/j
Standaard	Zwaar vrachtverkeer	224,0 / etmaal	NOx NH3	2,26 kg/j < 1 kg/j



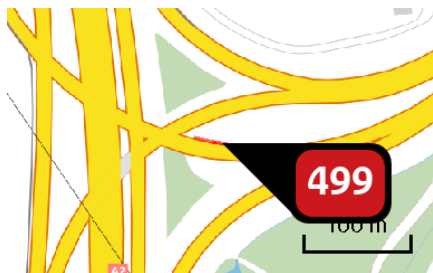
Naam 127343 - A2 - ST.MICHIELSGESTEL 22
 Locatie (X,Y) 150952, 409654
 NOx 90,21 kg/j
 NH3 13,45 kg/j

Soort	Voertuig	Aantal voertuigen	Stof	Emissie
Standaard	Licht verkeer	7.573,0 / etmaal	NOx NH3	59,06 kg/j 11,94 kg/j
Standaard	Middelzwaar vrachtverkeer	347,0 / etmaal	NOx NH3	18,34 kg/j < 1 kg/j
Standaard	Zwaar vrachtverkeer	224,0 / etmaal	NOx NH3	12,81 kg/j < 1 kg/j



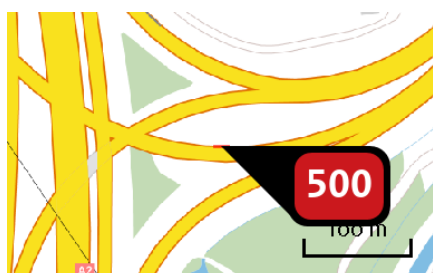
Naam 127344 - A2 - ST.MICHIELSGESTEL 22
 Locatie (X,Y) 151017, 409643
 NOx 20,64 kg/j
 NH3 3,08 kg/j

Soort	Voertuig	Aantal voertuigen	Stof	Emissie
Standaard	Licht verkeer	7.573,0 / etmaal	NOx NH3	13,51 kg/j 2,73 kg/j
Standaard	Middelzwaar vrachtverkeer	347,0 / etmaal	NOx NH3	4,20 kg/j < 1 kg/j
Standaard	Zwaar vrachtverkeer	224,0 / etmaal	NOx NH3	2,93 kg/j < 1 kg/j



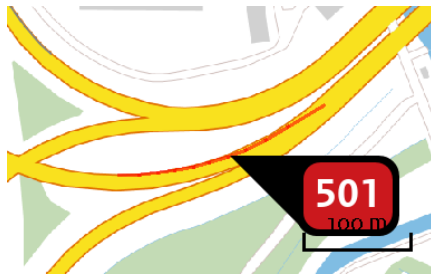
Naam 127345 - A2 - KP HINTHAM
 Locatie (X,Y) 152667, 412184
 NOx 164,21 kg/j
 NH3 19,28 kg/j

Soort	Voertuig	Aantal voertuigen	Stof	Emissie
Standaard	Licht verkeer	21.844,0 / etmaal	NOx NH3	75,91 kg/j 15,19 kg/j
Standaard	Middelzwaar vrachtverkeer	1.597,0 / etmaal	NOx NH3	40,23 kg/j 1,63 kg/j
Standaard	Zwaar vrachtverkeer	1.747,0 / etmaal	NOx NH3	48,07 kg/j 2,46 kg/j



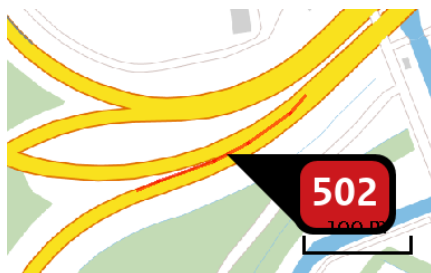
Naam 127346 - A2 - KP HINTHAM
 Locatie (X,Y) 152698, 412181
 NOx 44,42 kg/j
 NH3 5,22 kg/j

Soort	Voertuig	Aantal voertuigen	Stof	Emissie
Standaard	Licht verkeer	21.844,0 / etmaal	NOx NH3	20,53 kg/j 4,11 kg/j
Standaard	Middelzwaar vrachtverkeer	1.597,0 / etmaal	NOx NH3	10,88 kg/j < 1 kg/j
Standaard	Zwaar vrachtverkeer	1.747,0 / etmaal	NOx NH3	13,00 kg/j < 1 kg/j



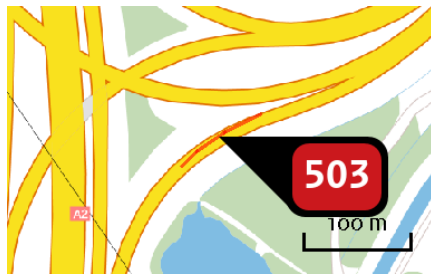
Naam 127347 - A2 - KP HINTHAM
 Locatie (X,Y) 152808, 412198
 NOx 679,13 kg/j
 NH3 79,75 kg/j

Soort	Voertuig	Aantal voertuigen	Stof	Emissie
Standaard	Licht verkeer	21.844,0 / etmaal	NOx NH3	313,96 kg/j 62,83 kg/j
Standaard	Middelzwaar vrachtverkeer	1.597,0 / etmaal	NOx NH3	166,38 kg/j 6,75 kg/j
Standaard	Zwaar vrachtverkeer	1.747,0 / etmaal	NOx NH3	198,79 kg/j 10,17 kg/j



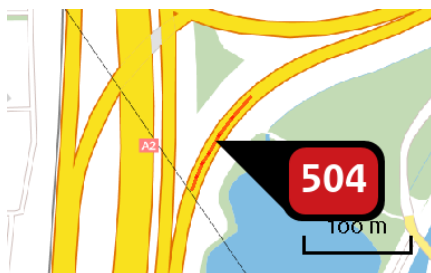
Naam 127348 - A2 - KP HINTHAM
 Locatie (X,Y) 152822, 412191
 NOx 333,13 kg/j
 NH3 46,33 kg/j

Soort	Voertuig	Aantal voertuigen	Stof	Emissie
Standaard	Licht verkeer	15.403,0 / etmaal	NOx NH3	194,20 kg/j 39,25 kg/j
Standaard	Middelzwaar vrachtverkeer	651,0 / etmaal	NOx NH3	55,63 kg/j 2,44 kg/j
Standaard	Zwaar vrachtverkeer	901,0 / etmaal	NOx NH3	83,30 kg/j 4,65 kg/j



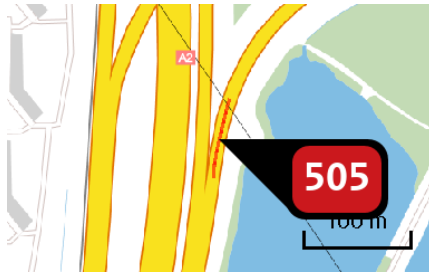
Naam 127349 - A2 - KP HINTHAM
 Locatie (X,Y) 152700, 412137
 NOx 160,92 kg/j
 NH3 22,38 kg/j

Soort	Voertuig	Aantal voertuigen	Stof	Emissie
Standaard	Licht verkeer	15.403,0 / etmaal	NOx NH3	93,81 kg/j 18,96 kg/j
Standaard	Middelzwaar vrachtverkeer	651,0 / etmaal	NOx NH3	26,87 kg/j 1,18 kg/j
Standaard	Zwaar vrachtverkeer	901,0 / etmaal	NOx NH3	40,24 kg/j 2,24 kg/j



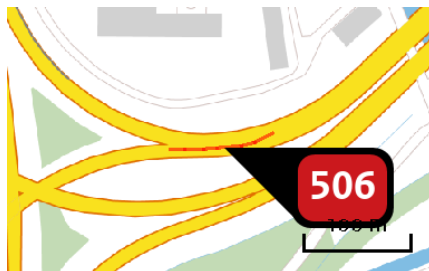
Naam 127350 - A2 - KP HINTHAM
 Locatie (X,Y) 152633, 412070
 NOx 185,72 kg/j
 NH3 25,83 kg/j

Soort	Voertuig	Aantal voertuigen	Stof	Emissie
Standaard	Licht verkeer	15.403,0 / etmaal	NOx NH3	108,26 kg/j 21,88 kg/j
Standaard	Middelzwaar vrachtverkeer	651,0 / etmaal	NOx NH3	31,02 kg/j 1,36 kg/j
Standaard	Zwaar vrachtverkeer	901,0 / etmaal	NOx NH3	46,44 kg/j 2,59 kg/j



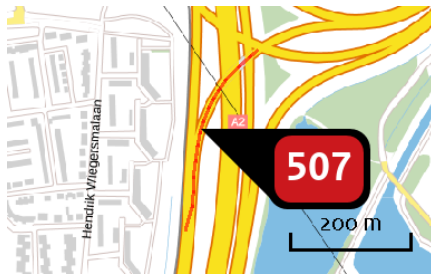
Naam 127351 - A2 - KP HINTHAM
 Locatie (X,Y) 152601, 411989
 NOx 132,01 kg/j
 NH3 18,36 kg/j

Soort	Voertuig	Aantal voertuigen	Stof	Emissie
Standaard	Licht verkeer	15.403,0 / etmaal	NOx NH3	76,95 kg/j 15,55 kg/j
Standaard	Middelzwaar vrachtverkeer	651,0 / etmaal	NOx NH3	22,05 kg/j < 1 kg/j
Standaard	Zwaar vrachtverkeer	901,0 / etmaal	NOx NH3	33,01 kg/j 1,84 kg/j



Naam 127362 - A59 - RYKSWG
 Locatie (X,Y) 152785, 412231
 NOx 205,01 kg/j
 NH3 28,48 kg/j

Soort	Voertuig	Aantal voertuigen	Stof	Emissie
Standaard	Licht verkeer	17.496,0 / etmaal	NOx NH3	119,44 kg/j 24,14 kg/j
Standaard	Middelzwaar vrachtverkeer	775,0 / etmaal	NOx NH3	35,86 kg/j 1,57 kg/j
Standaard	Zwaar vrachtverkeer	993,0 / etmaal	NOx NH3	49,71 kg/j 2,77 kg/j



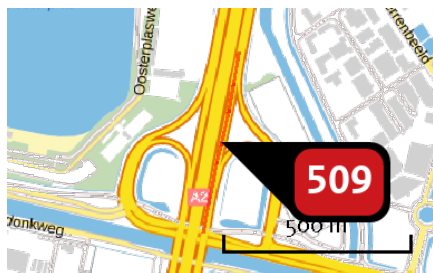
Naam 127370 - A59 - RYKSWG
 Locatie (X,Y) 152510, 412055
 NOx 692,66 kg/j
 NH3 96,24 kg/j

Soort	Voertuig	Aantal voertuigen	Stof	Emissie
Standaard	Licht verkeer	17.496,0 / etmaal	NOx NH3	403,54 kg/j 81,56 kg/j
Standaard	Middelzwaar vrachtverkeer	775,0 / etmaal	NOx NH3	121,17 kg/j 5,31 kg/j
Standaard	Zwaar vrachtverkeer	993,0 / etmaal	NOx NH3	167,95 kg/j 9,37 kg/j



Naam 127371 - A59 - RYKSWG
 Locatie (X,Y) 152625, 412199
 NOx 113,58 kg/j
 NH3 15,78 kg/j

Soort	Voertuig	Aantal voertuigen	Stof	Emissie
Standaard	Licht verkeer	17.496,0 / etmaal	NOx NH3	66,17 kg/j 13,37 kg/j
Standaard	Middelzwaar vrachtverkeer	775,0 / etmaal	NOx NH3	19,87 kg/j < 1 kg/j
Standaard	Zwaar vrachtverkeer	993,0 / etmaal	NOx NH3	27,54 kg/j 1,54 kg/j



Naam 127379 - A2 - RYKSWG
 Locatie (X,Y) 152358, 410844
 NOx 1.965,86 kg/j
 NH3 224,54 kg/j

Soort	Voertuig	Aantal voertuigen	Stof	Emissie
Standaard	Licht verkeer	28.032,0 / etmaal	NOx NH3	994,27 kg/j 190,84 kg/j
Standaard	Middelzwaar vrachtverkeer	1.249,0 / etmaal	NOx NH3	407,23 kg/j 12,49 kg/j
Standaard	Zwaar vrachtverkeer	1.540,0 / etmaal	NOx NH3	564,37 kg/j 21,20 kg/j



Naam 127387 - A2 - RYKSWG
 Locatie (X,Y) 152267, 410409
 NOx 1.966,96 kg/j
 NH3 200,71 kg/j

Soort	Voertuig	Aantal voertuigen	Stof	Emissie
Standaard	Licht verkeer	30.324,0 / etmaal	NOx NH3	899,46 kg/j 168,58 kg/j
Standaard	Middelzwaar vrachtverkeer	1.475,0 / etmaal	NOx NH3	449,15 kg/j 12,04 kg/j
Standaard	Zwaar vrachtverkeer	1.787,0 / etmaal	NOx NH3	618,36 kg/j 20,08 kg/j



Naam 127397 - A2 - ST.MICHIELSGESTEL 22
 Locatie (X,Y) 151081, 409346
 NOx 134,20 kg/j
 NH3 19,70 kg/j

Soort	Voertuig	Aantal voertuigen	Stof	Emissie
Standaard	Licht verkeer	7.037,0 / etmaal	NOx	85,88 kg/j
			NH3	17,36 kg/j
Standaard	Middelzwaar vrachtverkeer	357,0 / etmaal	NOx NH3	29,53 kg/j 1,29 kg/j
Standaard	Zwaar vrachtverkeer	210,0 / etmaal	NOx NH3	18,79 kg/j 1,05 kg/j



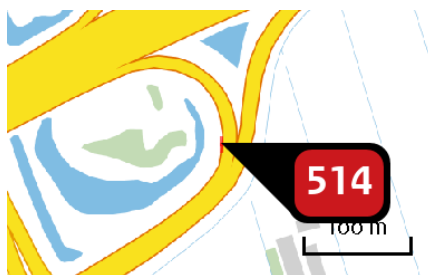
Naam 127398 - A2 - ST.MICHIELSGESTEL 22
 Locatie (X,Y) 151152, 409410
 NOx 16,10 kg/j
 NH3 2,36 kg/j

Soort	Voertuig	Aantal voertuigen	Stof	Emissie
Standaard	Licht verkeer	7.037,0 / etmaal	NOx	10,30 kg/j
			NH3	2,08 kg/j
Standaard	Middelzwaar vrachtverkeer	357,0 / etmaal	NOx NH3	3,54 kg/j < 1 kg/j
Standaard	Zwaar vrachtverkeer	210,0 / etmaal	NOx NH3	2,25 kg/j < 1 kg/j




Naam 127399 - A2 - ST.MICHIELSGESTEL 22
 Locatie (X,Y) 151159, 409427
 NOx 13,82 kg/j
 NH3 2,03 kg/j

Soort	Voertuig	Aantal voertuigen	Stof	Emissie
Standaard	Licht verkeer	7.037,0 / etmaal	NOx NH3	8,84 kg/j 1,79 kg/j
Standaard	Middelzwaar vrachtverkeer	357,0 / etmaal	NOx NH3	3,04 kg/j < 1 kg/j
Standaard	Zwaar vrachtverkeer	210,0 / etmaal	NOx NH3	1,93 kg/j < 1 kg/j



Naam 127400 - A2 - ST.MICHIELSGESTEL 22
 Locatie (X,Y) 151161, 409443
 NOx 9,11 kg/j
 NH3 1,34 kg/j

Soort	Voertuig	Aantal voertuigen	Stof	Emissie
Standaard	Licht verkeer	7.037,0 / etmaal	NOx NH3	5,83 kg/j 1,18 kg/j
Standaard	Middelzwaar vrachtverkeer	357,0 / etmaal	NOx NH3	2,01 kg/j < 1 kg/j
Standaard	Zwaar vrachtverkeer	210,0 / etmaal	NOx NH3	1,28 kg/j < 1 kg/j



Naam 127401 - A2 - ST.MICHIELSGESTEL 22
 Locatie (X,Y) 151158, 409464
 NOx 24,93 kg/j
 NH3 3,66 kg/j

Soort	Voertuig	Aantal voertuigen	Stof	Emissie
Standaard	Licht verkeer	7.037,0 / etmaal	NOx NH3	15,95 kg/j 3,22 kg/j
Standaard	Middelzwaar vrachtverkeer	357,0 / etmaal	NOx NH3	5,49 kg/j < 1 kg/j
Standaard	Zwaar vrachtverkeer	210,0 / etmaal	NOx NH3	3,49 kg/j < 1 kg/j



Naam 127402 - A2 - ST.MICHIELSGESTEL 22
 Locatie (X,Y) 151148, 409486
 NOx 11,98 kg/j
 NH3 1,76 kg/j

Soort	Voertuig	Aantal voertuigen	Stof	Emissie
Standaard	Licht verkeer	7.037,0 / etmaal	NOx NH3	7,66 kg/j 1,55 kg/j
Standaard	Middelzwaar vrachtverkeer	357,0 / etmaal	NOx NH3	2,64 kg/j < 1 kg/j
Standaard	Zwaar vrachtverkeer	210,0 / etmaal	NOx NH3	1,68 kg/j < 1 kg/j



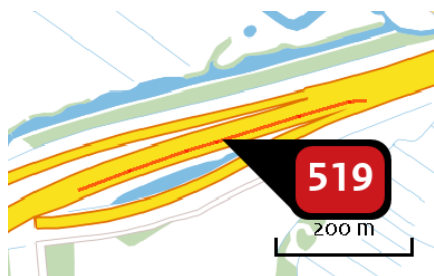
Naam 127403 - A2 - ST.MICHIELSGESTEL 22
 Locatie (X,Y) 151133, 409502
 NOx 20,68 kg/j
 NH3 3,04 kg/j

Soort	Voertuig	Aantal voertuigen	Stof	Emissie
Standaard	Licht verkeer	7.037,0 / etmaal	NOx NH3	13,23 kg/j 2,67 kg/j
Standaard	Middelzwaar vrachtverkeer	357,0 / etmaal	NOx NH3	4,55 kg/j < 1 kg/j
Standaard	Zwaar vrachtverkeer	210,0 / etmaal	NOx NH3	2,90 kg/j < 1 kg/j



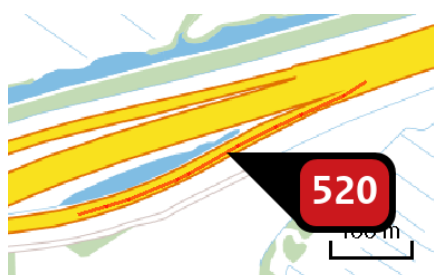
Naam 127405 - A2 - ST.MICHIELSGESTEL 22
 Locatie (X,Y) 151097, 409517
 NOx 25,99 kg/j
 NH3 3,82 kg/j

Soort	Voertuig	Aantal voertuigen	Stof	Emissie
Standaard	Licht verkeer	7.037,0 / etmaal	NOx NH3	16,63 kg/j 3,36 kg/j
Standaard	Middelzwaar vrachtverkeer	357,0 / etmaal	NOx NH3	5,72 kg/j < 1 kg/j
Standaard	Zwaar vrachtverkeer	210,0 / etmaal	NOx NH3	3,64 kg/j < 1 kg/j



Naam 127410 - A2 - Rijksweg A2
 Locatie (X,Y) 149921, 408972
 NOx 1.972,44 kg/j
 NH3 256,52 kg/j

Soort	Voertuig	Aantal voertuigen	Stof	Emissie
Standaard	Licht verkeer	33.871,0 / etmaal	NOx NH3	1.042,00 kg/j 210,00 kg/j
Standaard	Middelzwaar vrachtverkeer	1.660,0 / etmaal	NOx NH3	353,07 kg/j 15,13 kg/j
Standaard	Zwaar vrachtverkeer	2.502,0 / etmaal	NOx NH3	577,37 kg/j 31,39 kg/j



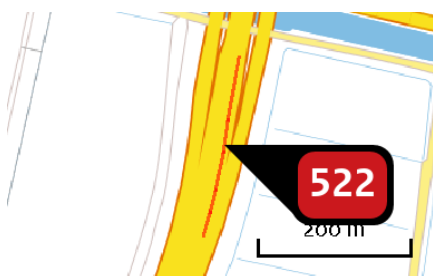
Naam 127411 - A65 - RYKSWG
 Locatie (X,Y) 149962, 408944
 NOx 1.118,48 kg/j
 NH3 143,77 kg/j

Soort	Voertuig	Aantal voertuigen	Stof	Emissie
Standaard	Licht verkeer	21.390,0 / etmaal	NOx NH3	574,31 kg/j 116,07 kg/j
Standaard	Middelzwaar vrachtverkeer	1.219,0 / etmaal	NOx NH3	221,85 kg/j 9,72 kg/j
Standaard	Zwaar vrachtverkeer	1.637,0 / etmaal	NOx NH3	322,31 kg/j 17,97 kg/j



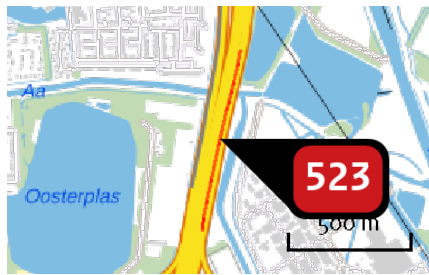
Naam 127414 - A2 - RYKSWG
 Locatie (X,Y) 151986, 413579
 NOx 26,14 ton/j
 NH3 2.806,80 kg/j

Soort	Voertuig	Aantal voertuigen	Stof	Emissie
Standaard	Licht verkeer	23.865,0 / etmaal	NOx NH3	12.738,51 kg/j 2.186,62 kg/j
Standaard	Middelzwaar vrachtverkeer	1.322,0 / etmaal	NOx NH3	4.508,76 kg/j 178,26 kg/j
Standaard	Zwaar vrachtverkeer	2.381,0 / etmaal	NOx NH3	8.896,87 kg/j 441,92 kg/j



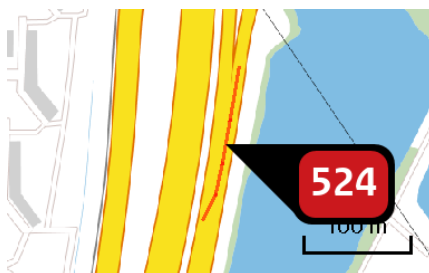
Naam 127415 - A2 - RYKSWG
 Locatie (X,Y) 152245, 410375
 NOx 951,47 kg/j
 NH3 102,15 kg/j

Soort	Voertuig	Aantal voertuigen	Stof	Emissie
Standaard	Licht verkeer	23.865,0 / etmaal	NOx NH3	463,60 kg/j 79,58 kg/j
Standaard	Middelzwaar vrachtverkeer	1.322,0 / etmaal	NOx NH3	164,09 kg/j 6,49 kg/j
Standaard	Zwaar vrachtverkeer	2.381,0 / etmaal	NOx NH3	323,79 kg/j 16,08 kg/j



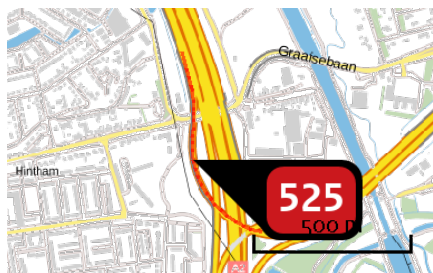
Naam 127557 - A2 - RYKSWG
 Locatie (X,Y) 152478, 411453
 NOx 4.646,30 kg/j
 NH3 543,90 kg/j

Soort	Voertuig	Aantal voertuigen	Stof	Emissie
Standaard	Licht verkeer	40.957,0 / etmaal	NOx NH3	2.146,39 kg/j 428,80 kg/j
Standaard	Middelzwaar vrachtverkeer	2.738,0 / etmaal	NOx NH3	1.051,97 kg/j 42,13 kg/j
Standaard	Zwaar vrachtverkeer	3.445,0 / etmaal	NOx NH3	1.447,95 kg/j 72,97 kg/j



Naam 127558 - A2 - KP HINTHAM
 Locatie (X,Y) 152583, 411883
 NOx 269,19 kg/j
 NH3 37,44 kg/j

Soort	Voertuig	Aantal voertuigen	Stof	Emissie
Standaard	Licht verkeer	15.403,0 / etmaal	NOx NH3	156,92 kg/j 31,71 kg/j
Standaard	Middelzwaar vrachtverkeer	651,0 / etmaal	NOx NH3	44,96 kg/j 1,97 kg/j
Standaard	Zwaar vrachtverkeer	901,0 / etmaal	NOx NH3	67,31 kg/j 3,75 kg/j



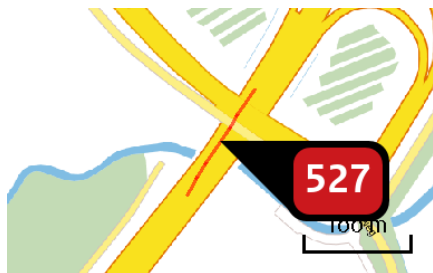
Naam 143105 - A2 - KP HINTHAM
 Locatie (X,Y) 152430, 412417
 NOx 2.225,48 kg/j
 NH3 261,34 kg/j

Soort	Voertuig	Aantal voertuigen	Stof	Emissie
Standaard	Licht verkeer	21.844,0 / etmaal	NOx NH3	1.028,83 kg/j 205,90 kg/j
Standaard	Middelzwaar vrachtverkeer	1.597,0 / etmaal	NOx NH3	545,21 kg/j 22,13 kg/j
Standaard	Zwaar vrachtverkeer	1.747,0 / etmaal	NOx NH3	651,44 kg/j 33,32 kg/j



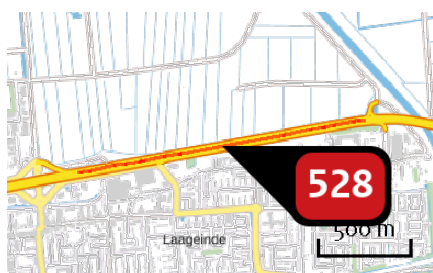
Naam 143106 - A2 - KP HINTHAM
 Locatie (X,Y) 152369, 412836
 NOx 561,77 kg/j
 NH3 65,97 kg/j

Soort	Voertuig	Aantal voertuigen	Stof	Emissie
Standaard	Licht verkeer	21.844,0 / etmaal	NOx NH3	259,71 kg/j 51,97 kg/j
Standaard	Middelzwaar vrachtverkeer	1.597,0 / etmaal	NOx NH3	137,63 kg/j 5,59 kg/j
Standaard	Zwaar vrachtverkeer	1.747,0 / etmaal	NOx NH3	164,44 kg/j 8,41 kg/j



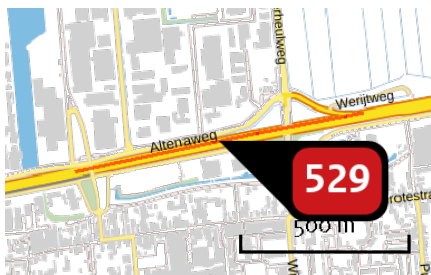
Naam 161364 - Rijksweg
 Locatie (X,Y) 137546, 396971
 NOx 856,42 kg/j
 NH3 58,54 kg/j

Soort	Voertuig	Aantal voertuigen	Stof	Emissie
Standaard	Licht verkeer	27.534,0 / etmaal	NOx NH3	287,38 kg/j 44,91 kg/j
Standaard	Middelzwaar vrachtverkeer	2.191,0 / etmaal	NOx NH3	243,40 kg/j 5,25 kg/j
Standaard	Zwaar vrachtverkeer	2.542,0 / etmaal	NOx NH3	325,64 kg/j 8,38 kg/j



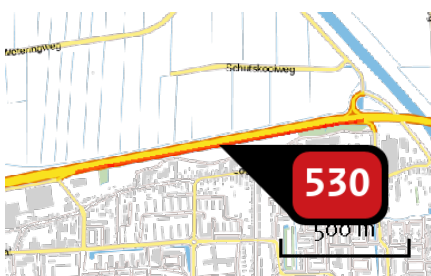
Naam 161456 - A59 - Langstraatweg
 Locatie (X,Y) 134030, 411825
 NOx 7.566,01 kg/j
 NH3 732,66 kg/j

Soort	Voertuig	Aantal voertuigen	Stof	Emissie
Standaard	Licht verkeer	26.203,0 / etmaal	NOx NH3	3.412,73 kg/j 578,56 kg/j
Standaard	Middelzwaar vrachtverkeer	1.756,0 / etmaal	NOx NH3	1.743,91 kg/j 57,04 kg/j
Standaard	Zwaar vrachtverkeer	2.171,0 / etmaal	NOx NH3	2.409,37 kg/j 97,06 kg/j



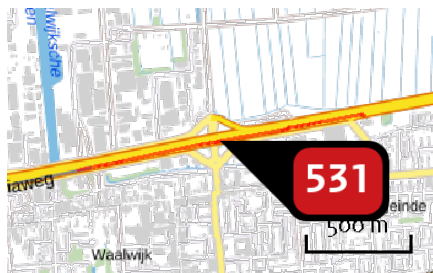
Naam 161457 - A59 - Langstraatweg
 Locatie (X,Y) 132825, 411599
 NOx 4.146,39 kg/j
 NH3 401,52 kg/j

Soort	Voertuig	Aantal voertuigen	Stof	Emissie
Standaard	Licht verkeer	26.203,0 / etmaal	NOx NH3	1.870,28 kg/j 317,07 kg/j
Standaard	Middelzwaar vrachtverkeer	1.756,0 / etmaal	NOx NH3	955,71 kg/j 31,26 kg/j
Standaard	Zwaar vrachtverkeer	2.171,0 / etmaal	NOx NH3	1.320,40 kg/j 53,19 kg/j



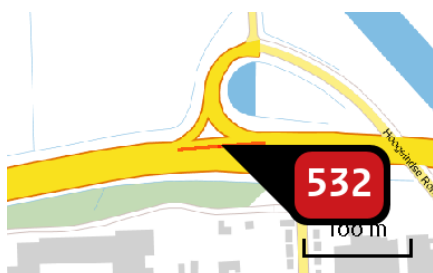
Naam 161458 - A59 - Langstraatweg
 Locatie (X,Y) 134308, 411860
 NOx 6.676,81 kg/j
 NH3 576,85 kg/j

Soort	Voertuig	Aantal voertuigen	Stof	Emissie
Standaard	Licht verkeer	28.169,0 / etmaal	NOx NH3	2.655,97 kg/j 446,45 kg/j
Standaard	Middelzwaar vrachtverkeer	2.513,0 / etmaal	NOx NH3	2.004,80 kg/j 58,57 kg/j
Standaard	Zwaar vrachtverkeer	2.239,0 / etmaal	NOx NH3	2.016,04 kg/j 71,83 kg/j



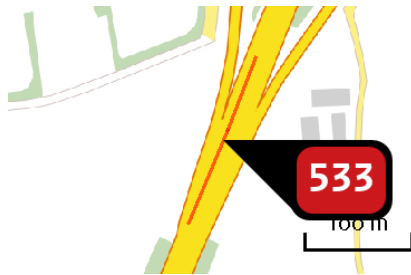
Naam 161459 - A59 - Langstraatweg
 Locatie (X,Y) 133062, 411632
 NOx 8.233,61 kg/j
 NH3 711,35 kg/j

Soort	Voertuig	Aantal voertuigen	Stof	Emissie
Standaard	Licht verkeer	28.169,0 / etmaal	NOx NH3	3.275,25 kg/j 550,55 kg/j
Standaard	Middelzwaar vrachtverkeer	2.513,0 / etmaal	NOx NH3	2.472,25 kg/j 72,23 kg/j
Standaard	Zwaar vrachtverkeer	2.239,0 / etmaal	NOx NH3	2.486,11 kg/j 88,58 kg/j



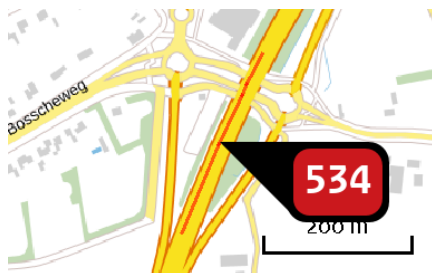
Naam 161464 - A59 - LANGSTRWEG
 Locatie (X,Y) 134839, 411969
 NOx 377,52 kg/j
 NH3 36,56 kg/j

Soort	Voertuig	Aantal voertuigen	Stof	Emissie
Standaard	Licht verkeer	26.203,0 / etmaal	NOx NH3	170,28 kg/j 28,87 kg/j
Standaard	Middelzwaar vrachtverkeer	1.756,0 / etmaal	NOx NH3	87,01 kg/j 2,85 kg/j
Standaard	Zwaar vrachtverkeer	2.171,0 / etmaal	NOx NH3	120,22 kg/j 4,84 kg/j



Naam 161483 - N65 - Rijksweg
 Locatie (X,Y) 138142, 398316
 NOx 351,87 kg/j
 NH3 39,48 kg/j

Soort	Voertuig	Aantal voertuigen	Stof	Emissie
Standaard	Licht verkeer	13.483,0 / etmaal	NOx NH3	197,13 kg/j 31,62 kg/j
Standaard	Middelzwaar vrachtverkeer	817,0 / etmaal	NOx NH3	64,34 kg/j 2,82 kg/j
Standaard	Zwaar vrachtverkeer	1.061,0 / etmaal	NOx NH3	90,39 kg/j 5,04 kg/j



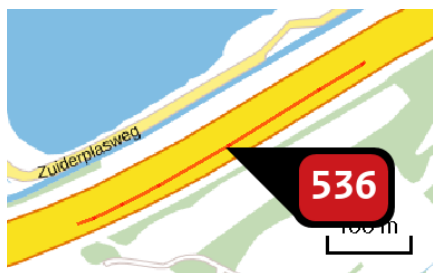
Naam 161484 - N65 - Rijksweg
 Locatie (X,Y) 138223, 398516
 NOx 553,48 kg/j
 NH3 62,10 kg/j

Soort	Voertuig	Aantal voertuigen	Stof	Emissie
Standaard	Licht verkeer	13.483,0 / etmaal	NOx NH3	310,08 kg/j 49,73 kg/j
Standaard	Middelzwaar vrachtverkeer	817,0 / etmaal	NOx NH3	101,21 kg/j 4,44 kg/j
Standaard	Zwaar vrachtverkeer	1.061,0 / etmaal	NOx NH3	142,19 kg/j 7,93 kg/j



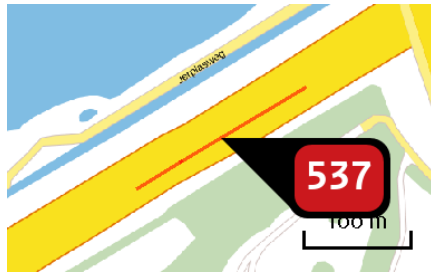
Naam 264313 -
 Locatie (X,Y) 151858, 409792
 NOx 5.417,86 kg/j
 NH3 552,83 kg/j

Soort	Voertuig	Aantal voertuigen	Stof	Emissie
Standaard	Licht verkeer	30.324,0 / etmaal	NOx NH3	2.477,50 kg/j 464,34 kg/j
Standaard	Middelzwaar vrachtverkeer	1.475,0 / etmaal	NOx NH3	1.237,14 kg/j 33,17 kg/j
Standaard	Zwaar vrachtverkeer	1.787,0 / etmaal	NOx NH3	1.703,22 kg/j 55,32 kg/j



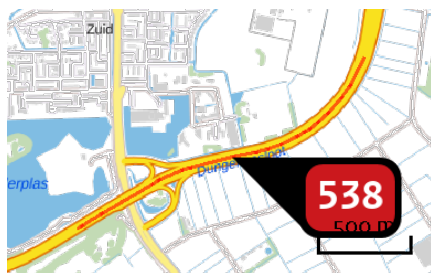
Naam 347308 -
 Locatie (X,Y) 150496, 409194
 NOx 3.075,06 kg/j
 NH3 371,23 kg/j

Soort	Voertuig	Aantal voertuigen	Stof	Emissie
Standaard	Licht verkeer	55.261,0 / etmaal	NOx NH3	1.521,51 kg/j 302,28 kg/j
Standaard	Middelzwaar vrachtverkeer	2.879,0 / etmaal	NOx NH3	602,04 kg/j 23,15 kg/j
Standaard	Zwaar vrachtverkeer	4.140,0 / etmaal	NOx NH3	951,52 kg/j 45,81 kg/j



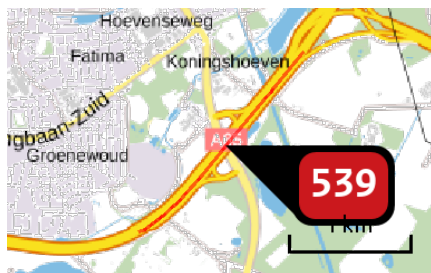
Naam 347309 -
 Locatie (X,Y) 150738, 409342
 NOx 690,88 kg/j
 NH3 94,81 kg/j

Soort	Voertuig	Aantal voertuigen	Stof	Emissie
Standaard	Licht verkeer	31.396,0 / etmaal	NOx NH3	395,47 kg/j 79,93 kg/j
Standaard	Middelzwaar vrachtverkeer	1.558,0 / etmaal	NOx NH3	133,03 kg/j 5,83 kg/j
Standaard	Zwaar vrachtverkeer	1.758,0 / etmaal	NOx NH3	162,39 kg/j 9,06 kg/j



Naam 347310 -
 Locatie (X,Y) 151492, 409677
 NOx 6.926,60 kg/j
 NH3 798,09 kg/j

Soort	Voertuig	Aantal voertuigen	Stof	Emissie
Standaard	Licht verkeer	23.865,0 / etmaal	NOx NH3	3.118,52 kg/j 621,92 kg/j
Standaard	Middelzwaar vrachtverkeer	1.322,0 / etmaal	NOx NH3	1.280,79 kg/j 50,64 kg/j
Standaard	Zwaar vrachtverkeer	2.381,0 / etmaal	NOx NH3	2.527,30 kg/j 125,53 kg/j



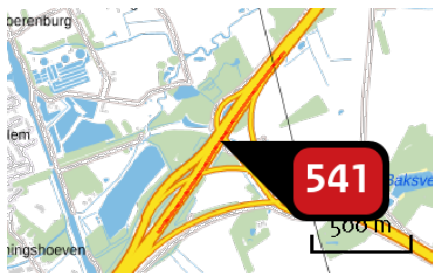
Naam 292239106 - Rijksweg
 Locatie (X,Y) 135997, 394923
 NOx 4.209,18 kg/j
 NH3 480,37 kg/j

Soort	Voertuig	Aantal voertuigen	Stof	Emissie
Standaard	Licht verkeer	13.983,0 / etmaal	NOx NH3	2.443,89 kg/j 391,98 kg/j
Standaard	Middelzwaar vrachtverkeer	895,0 / etmaal	NOx NH3	842,57 kg/j 36,93 kg/j
Standaard	Zwaar vrachtverkeer	906,0 / etmaal	NOx NH3	922,73 kg/j 51,46 kg/j



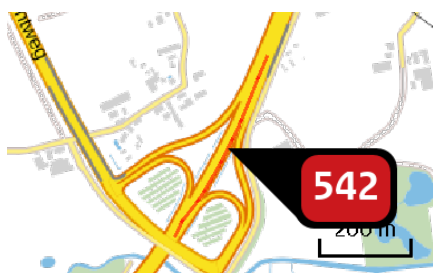
Naam 292239109 - Rijksweg
 Locatie (X,Y) 136424, 395449
 NOx 5.649,66 kg/j
 NH3 651,05 kg/j

Soort	Voertuig	Aantal voertuigen	Stof	Emissie
Standaard	Licht verkeer	10.330,0 / etmaal	NOx NH3	3.328,49 kg/j 533,87 kg/j
Standaard	Middelzwaar vrachtverkeer	592,0 / etmaal	NOx NH3	1.027,48 kg/j 45,04 kg/j
Standaard	Zwaar vrachtverkeer	689,0 / etmaal	NOx NH3	1.293,69 kg/j 72,15 kg/j



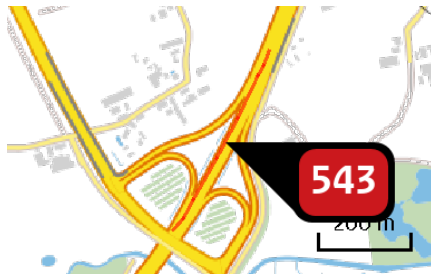
Naam 292239725 - Rijksweg
 Locatie (X,Y) 136941, 396147
 NOx 3.109,04 kg/j
 NH3 356,10 kg/j

Soort	Voertuig	Aantal voertuigen	Stof	Emissie
Standaard	Licht verkeer	18.974,0 / etmaal	NOx NH3	1.821,46 kg/j 292,15 kg/j
Standaard	Middelzwaar vrachtverkeer	1.273,0 / etmaal	NOx NH3	658,25 kg/j 28,85 kg/j
Standaard	Zwaar vrachtverkeer	1.125,0 / etmaal	NOx NH3	629,33 kg/j 35,10 kg/j



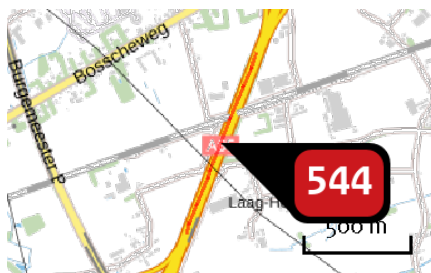
Naam 292239886 - Rijksweg
 Locatie (X,Y) 137704, 397202
 NOx 1.232,28 kg/j
 NH3 143,25 kg/j

Soort	Voertuig	Aantal voertuigen	Stof	Emissie
Standaard	Licht verkeer	19.200,0 / etmaal	NOx NH3	740,02 kg/j 118,69 kg/j
Standaard	Middelzwaar vrachtverkeer	1.167,0 / etmaal	NOx NH3	242,28 kg/j 10,62 kg/j
Standaard	Zwaar vrachtverkeer	1.113,0 / etmaal	NOx NH3	249,98 kg/j 13,94 kg/j



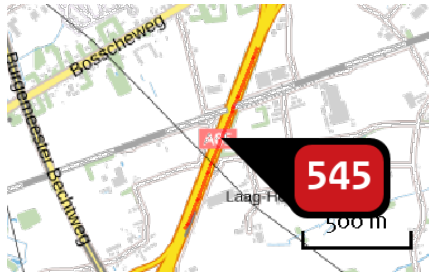
Naam 292239888 - Rijksweg
 Locatie (X,Y) 137690, 397207
 NOx 1.040,30 kg/j
 NH3 119,54 kg/j

Soort	Voertuig	Aantal voertuigen	Stof	Emissie
Standaard	Licht verkeer	15.944,0 / etmaal	NOx NH3	610,16 kg/j 97,87 kg/j
Standaard	Middelzwaar vrachtverkeer	940,0 / etmaal	NOx NH3	193,76 kg/j 8,49 kg/j
Standaard	Zwaar vrachtverkeer	1.060,0 / etmaal	NOx NH3	236,38 kg/j 13,18 kg/j



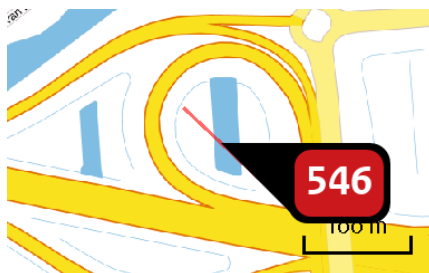
Naam 292248393 - N65 - Rijksweg
 Locatie (X,Y) 137945, 397820
 NOx 2.409,61 kg/j
 NH3 275,46 kg/j

Soort	Voertuig	Aantal voertuigen	Stof	Emissie
Standaard	Licht verkeer	17.936,0 / etmaal	NOx NH3	1.401,75 kg/j 224,83 kg/j
Standaard	Middelzwaar vrachtverkeer	1.110,0 / etmaal	NOx NH3	467,27 kg/j 20,48 kg/j
Standaard	Zwaar vrachtverkeer	1.187,0 / etmaal	NOx NH3	540,58 kg/j 30,15 kg/j



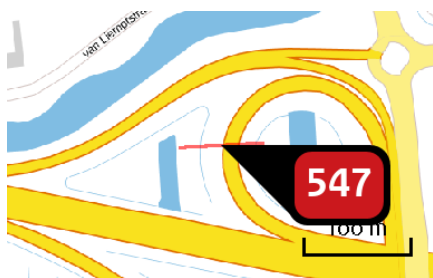
Naam 292248394 - N65 - Rijksweg
 Locatie (X,Y) 137956, 397813
 NOx 2.486,73 kg/j
 NH3 289,09 kg/j

Soort	Voertuig	Aantal voertuigen	Stof	Emissie
Standaard	Licht verkeer	19.200,0 / etmaal	NOx NH3	1.493,36 kg/j 239,52 kg/j
Standaard	Middelzwaar vrachtverkeer	1.167,0 / etmaal	NOx NH3	488,92 kg/j 21,43 kg/j
Standaard	Zwaar vrachtverkeer	1.113,0 / etmaal	NOx NH3	504,46 kg/j 28,13 kg/j



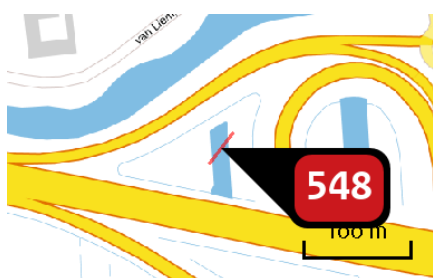
Naam 292252662 - 304351
 Locatie (X,Y) 130931, 411537
 NOx 171,00 kg/j
 NH3 19,60 kg/j

Soort	Voertuig	Aantal voertuigen	Stof	Emissie
Standaard	Licht verkeer	13.136,0 / etmaal	NOx NH3	108,34 kg/j 17,24 kg/j
Standaard	Middelzwaar vrachtverkeer	523,0 / etmaal	NOx NH3	30,09 kg/j 1,01 kg/j
Standaard	Zwaar vrachtverkeer	508,0 / etmaal	NOx NH3	32,58 kg/j 1,35 kg/j



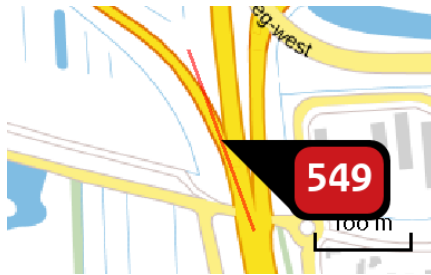
Naam 292252669 - 304351
 Locatie (X,Y) 130859, 411566
 NOx 140,50 kg/j
 NH₃ 16,10 kg/j

Soort	Voertuig	Aantal voertuigen	Stof	Emissie
Standaard	Licht verkeer	13.136,0 / etmaal	NOx NH ₃	89,01 kg/j 14,17 kg/j
Standaard	Middelzwaar vrachtverkeer	523,0 / etmaal	NOx NH ₃	24,72 kg/j < 1 kg/j
Standaard	Zwaar vrachtverkeer	508,0 / etmaal	NOx NH ₃	26,77 kg/j 1,11 kg/j



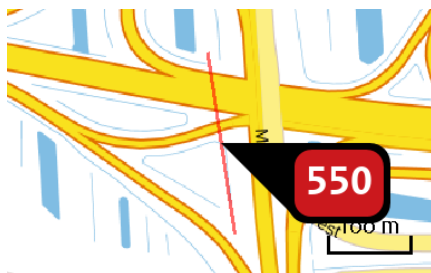
Naam 292252671 - 304351
 Locatie (X,Y) 130809, 411550
 NOx 61,54 kg/j
 NH₃ 7,05 kg/j

Soort	Voertuig	Aantal voertuigen	Stof	Emissie
Standaard	Licht verkeer	13.136,0 / etmaal	NOx NH ₃	38,99 kg/j 6,20 kg/j
Standaard	Middelzwaar vrachtverkeer	523,0 / etmaal	NOx NH ₃	10,83 kg/j < 1 kg/j
Standaard	Zwaar vrachtverkeer	508,0 / etmaal	NOx NH ₃	11,72 kg/j < 1 kg/j



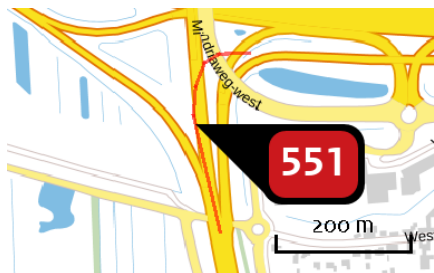
Naam 292252696 - 304351
 Locatie (X,Y) 131032, 411194
 NOx 633,35 kg/j
 NH₃ 80,65 kg/j

Soort	Voertuig	Aantal voertuigen	Stof	Emissie
Standaard	Licht verkeer	24.849,0 / etmaal	NOx NH ₃	399,71 kg/j 69,02 kg/j
Standaard	Middelzwaar vrachtverkeer	1.251,0 / etmaal	NOx NH ₃	116,69 kg/j 5,11 kg/j
Standaard	Zwaar vrachtverkeer	1.159,0 / etmaal	NOx NH ₃	116,95 kg/j 6,52 kg/j



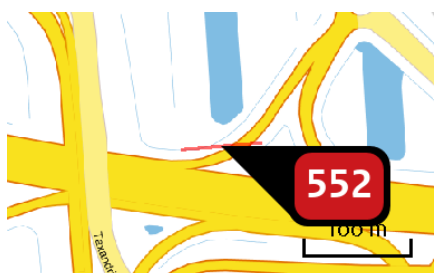
Naam 292252697 - 304351
 Locatie (X,Y) 130982, 411396
 NOx 701,75 kg/j
 NH₃ 89,36 kg/j

Soort	Voertuig	Aantal voertuigen	Stof	Emissie
Standaard	Licht verkeer	24.849,0 / etmaal	NOx NH ₃	442,87 kg/j 76,47 kg/j
Standaard	Middelzwaar vrachtverkeer	1.251,0 / etmaal	NOx NH ₃	129,29 kg/j 5,67 kg/j
Standaard	Zwaar vrachtverkeer	1.159,0 / etmaal	NOx NH ₃	129,58 kg/j 7,23 kg/j




Naam 292253121 - 304351
 Locatie (X,Y) 131030, 411260
 NOx 403,41 kg/j
 NH₃ 55,85 kg/j

Soort	Voertuig	Aantal voertuigen	Stof	Emissie
Standaard	Licht verkeer	10.966,0 / etmaal	NOx NH ₃	290,36 kg/j 50,14 kg/j
Standaard	Middelzwaar vrachtverkeer	322,0 / etmaal	NOx NH ₃	49,44 kg/j 2,17 kg/j
Standaard	Zwaar vrachtverkeer	383,0 / etmaal	NOx NH ₃	63,62 kg/j 3,55 kg/j



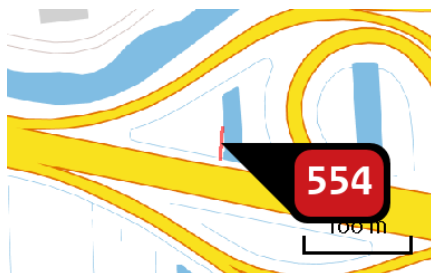
Naam 292253738 - 304351
 Locatie (X,Y) 131158, 411472
 NOx 70,97 kg/j
 NH₃ 9,96 kg/j

Soort	Voertuig	Aantal voertuigen	Stof	Emissie
Standaard	Licht verkeer	8.701,0 / etmaal	NOx NH ₃	52,17 kg/j 9,01 kg/j
Standaard	Middelzwaar vrachtverkeer	230,0 / etmaal	NOx NH ₃	8,00 kg/j < 1 kg/j
Standaard	Zwaar vrachtverkeer	287,0 / etmaal	NOx NH ₃	10,80 kg/j < 1 kg/j



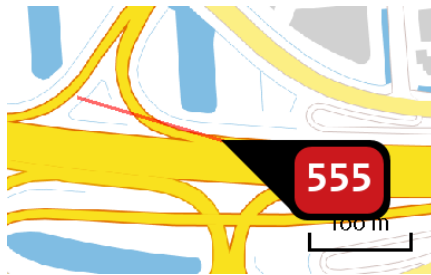
Naam 292259322 - 304351
 Locatie (X,Y) 130957, 411480
 NOx 597,32 kg/j
 NH3 68,47 kg/j

Soort	Voertuig	Aantal voertuigen	Stof	Emissie
Standaard	Licht verkeer	13.136,0 / etmaal	NOx NH3	378,43 kg/j 60,23 kg/j
Standaard	Middelzwaar vrachtverkeer	523,0 / etmaal	NOx NH3	105,10 kg/j 3,53 kg/j
Standaard	Zwaar vrachtverkeer	508,0 / etmaal	NOx NH3	113,79 kg/j 4,72 kg/j




Naam 292259323 - 304351
 Locatie (X,Y) 130798, 411523
 NOx 51,87 kg/j
 NH3 5,95 kg/j

Soort	Voertuig	Aantal voertuigen	Stof	Emissie
Standaard	Licht verkeer	13.136,0 / etmaal	NOx NH3	32,86 kg/j 5,23 kg/j
Standaard	Middelzwaar vrachtverkeer	523,0 / etmaal	NOx NH3	9,13 kg/j < 1 kg/j
Standaard	Zwaar vrachtverkeer	508,0 / etmaal	NOx NH3	9,88 kg/j < 1 kg/j




Naam 292259327 - 304351
 Locatie (X,Y) 131335, 411433
 NOx 356,40 kg/j
 NH₃ 47,02 kg/j

Soort	Voertuig	Aantal voertuigen	Stof	Emissie
Standaard	Licht verkeer	9.996,0 / etmaal	NOx NH ₃	236,96 kg/j 40,92 kg/j
Standaard	Middelzwaar vrachtverkeer	342,0 / etmaal	NOx NH ₃	47,01 kg/j 2,06 kg/j
Standaard	Zwaar vrachtverkeer	487,0 / etmaal	NOx NH ₃	72,42 kg/j 4,04 kg/j




Naam 292259331 - 304351
 Locatie (X,Y) 131240, 411364
 NOx 323,71 kg/j
 NH₃ 44,82 kg/j

Soort	Voertuig	Aantal voertuigen	Stof	Emissie
Standaard	Licht verkeer	10.966,0 / etmaal	NOx NH ₃	232,99 kg/j 40,23 kg/j
Standaard	Middelzwaar vrachtverkeer	322,0 / etmaal	NOx NH ₃	39,67 kg/j 1,74 kg/j
Standaard	Zwaar vrachtverkeer	383,0 / etmaal	NOx NH ₃	51,05 kg/j 2,85 kg/j



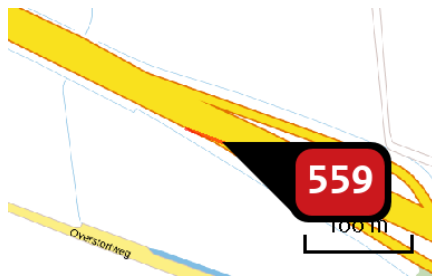
Naam 292259332 - 304351
 Locatie (X,Y) 131460, 411372
 NOx 128,87 kg/j
 NH₃ 16,15 kg/j

Soort	Voertuig	Aantal voertuigen	Stof	Emissie
Standaard	Licht verkeer	14.094,0 / etmaal	NOx NH ₃	83,95 kg/j 14,32 kg/j
Standaard	Middelzwaar vrachtverkeer	453,0 / etmaal	NOx NH ₃	18,94 kg/j < 1 kg/j
Standaard	Zwaar vrachtverkeer	561,0 / etmaal	NOx NH ₃	25,98 kg/j 1,15 kg/j



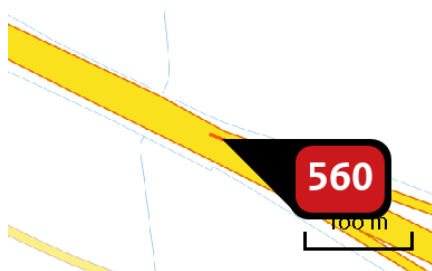
Naam 292259334 - 304351
 Locatie (X,Y) 131397, 411365
 NOx 65,45 kg/j
 NH₃ 9,06 kg/j

Soort	Voertuig	Aantal voertuigen	Stof	Emissie
Standaard	Licht verkeer	10.966,0 / etmaal	NOx NH ₃	47,11 kg/j 8,13 kg/j
Standaard	Middelzwaar vrachtverkeer	322,0 / etmaal	NOx NH ₃	8,02 kg/j < 1 kg/j
Standaard	Zwaar vrachtverkeer	383,0 / etmaal	NOx NH ₃	10,32 kg/j < 1 kg/j



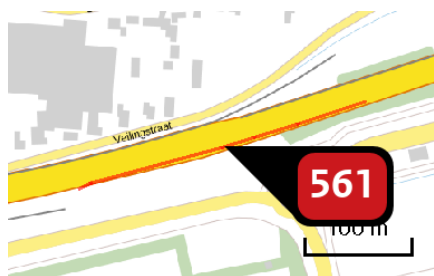
Naam 292369262 - A59 - MAASROUTE
 Locatie (X,Y) 135662, 411712
 NOx 330,96 kg/j
 NH3 31,74 kg/j

Soort	Voertuig	Aantal voertuigen	Stof	Emissie
Standaard	Licht verkeer	23.844,0 / etmaal	NOx NH3	140,65 kg/j 24,01 kg/j
Standaard	Middelzwaar vrachtverkeer	2.254,0 / etmaal	NOx NH3	92,51 kg/j 3,34 kg/j
Standaard	Zwaar vrachtverkeer	2.153,0 / etmaal	NOx NH3	97,79 kg/j 4,39 kg/j



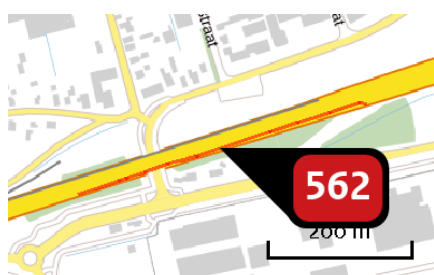
Naam 292369263 - A59 - MAASROUTE
 Locatie (X,Y) 135590, 411769
 NOx 98,54 kg/j
 NH3 9,98 kg/j

Soort	Voertuig	Aantal voertuigen	Stof	Emissie
Standaard	Licht verkeer	24.042,0 / etmaal	NOx NH3	45,54 kg/j 7,78 kg/j
Standaard	Middelzwaar vrachtverkeer	1.679,0 / etmaal	NOx NH3	21,98 kg/j < 1 kg/j
Standaard	Zwaar vrachtverkeer	2.142,0 / etmaal	NOx NH3	31,01 kg/j 1,40 kg/j



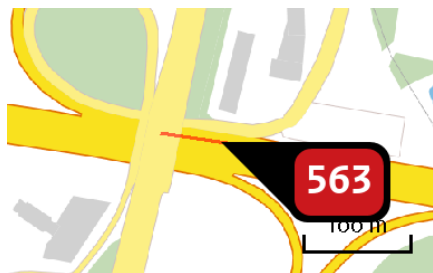
Naam 292380949 - A59 - MAASROUTE
 Locatie (X,Y) 138213, 411905
 NOx 1.696,56 kg/j
 NH3 143,08 kg/j

Soort	Voertuig	Aantal voertuigen	Stof	Emissie
Standaard	Licht verkeer	28.541,0 / etmaal	NOx NH3	665,12 kg/j 111,31 kg/j
Standaard	Middelzwaar vrachtverkeer	2.369,0 / etmaal	NOx NH3	490,70 kg/j 13,59 kg/j
Standaard	Zwaar vrachtverkeer	2.303,0 / etmaal	NOx NH3	540,74 kg/j 18,18 kg/j



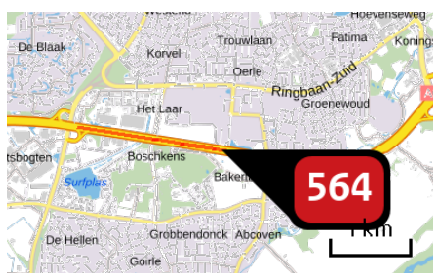
Naam 292380950 - A59 - MAASROUTE
 Locatie (X,Y) 138540, 412010
 NOx 2.543,46 kg/j
 NH3 214,50 kg/j

Soort	Voertuig	Aantal voertuigen	Stof	Emissie
Standaard	Licht verkeer	28.541,0 / etmaal	NOx NH3	997,14 kg/j 166,88 kg/j
Standaard	Middelzwaar vrachtverkeer	2.369,0 / etmaal	NOx NH3	735,65 kg/j 20,37 kg/j
Standaard	Zwaar vrachtverkeer	2.303,0 / etmaal	NOx NH3	810,68 kg/j 27,25 kg/j



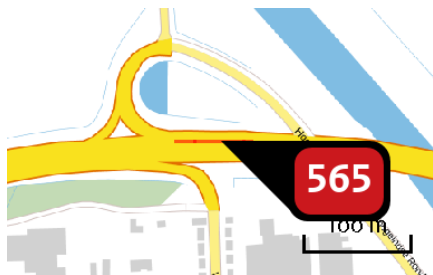
Naam 292381785 - Rijksweg A58
 Locatie (X,Y) 131520, 394555
 NOx 785,46 kg/j
 NH3 76,30 kg/j

Soort	Voertuig	Aantal voertuigen	Stof	Emissie
Standaard	Licht verkeer	35.945,0 / etmaal	NOx NH3	349,44 kg/j 55,90 kg/j
Standaard	Middelzwaar vrachtverkeer	2.345,0 / etmaal	NOx NH3	135,05 kg/j 5,37 kg/j
Standaard	Zwaar vrachtverkeer	4.773,0 / etmaal	NOx NH3	300,98 kg/j 15,04 kg/j



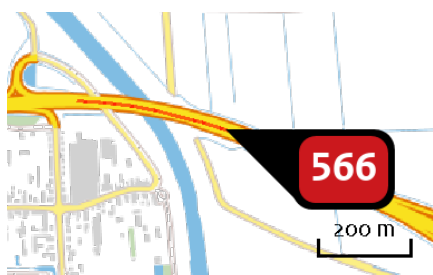
Naam 292381786 - Rijksweg A58
 Locatie (X,Y) 133346, 394264
 NOx 25,47 ton/j
 NH3 2.474,44 kg/j

Soort	Voertuig	Aantal voertuigen	Stof	Emissie
Standaard	Licht verkeer	35.945,0 / etmaal	NOx NH3	11.331,92 kg/j 1.812,79 kg/j
Standaard	Middelzwaar vrachtverkeer	2.345,0 / etmaal	NOx NH3	4.379,49 kg/j 174,05 kg/j
Standaard	Zwaar vrachtverkeer	4.773,0 / etmaal	NOx NH3	9.760,32 kg/j 487,61 kg/j



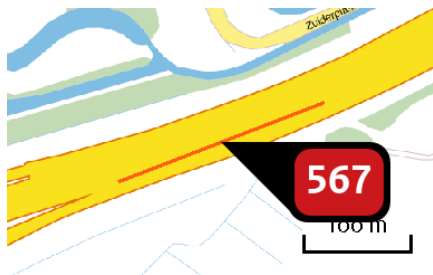
Naam 292390153 - A59 - Langstraatweg
 Locatie (X,Y) 134922, 411972
 NOx 412,75 kg/j
 NH3 39,97 kg/j

Soort	Voertuig	Aantal voertuigen	Stof	Emissie
Standaard	Licht verkeer	26.203,0 / etmaal	NOx NH3	186,18 kg/j 31,56 kg/j
Standaard	Middelzwaar vrachtverkeer	1.756,0 / etmaal	NOx NH3	95,14 kg/j 3,11 kg/j
Standaard	Zwaar vrachtverkeer	2.171,0 / etmaal	NOx NH3	131,44 kg/j 5,30 kg/j




Naam 292390154 - A59 - Langstraatweg
 Locatie (X,Y) 135282, 411908
 NOx 3.123,95 kg/j
 NH3 302,51 kg/j

Soort	Voertuig	Aantal voertuigen	Stof	Emissie
Standaard	Licht verkeer	26.203,0 / etmaal	NOx NH3	1.409,09 kg/j 238,88 kg/j
Standaard	Middelzwaar vrachtverkeer	1.756,0 / etmaal	NOx NH3	720,05 kg/j 23,55 kg/j
Standaard	Zwaar vrachtverkeer	2.171,0 / etmaal	NOx NH3	994,81 kg/j 40,08 kg/j



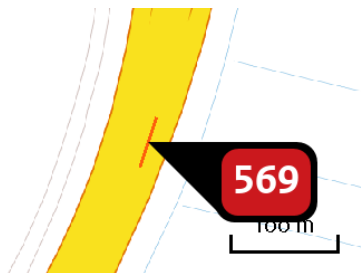
Naam 292410576 -
 Locatie (X,Y) 150227, 409067
 NOx 1.601,85 kg/j
 NH3 193,38 kg/j

Soort	Voertuig	Aantal voertuigen	Stof	Emissie
Standaard	Licht verkeer	55.261,0 / etmaal	NOx NH3	792,58 kg/j 157,46 kg/j
Standaard	Middelzwaar vrachtverkeer	2.879,0 / etmaal	NOx NH3	313,61 kg/j 12,06 kg/j
Standaard	Zwaar vrachtverkeer	4.140,0 / etmaal	NOx NH3	495,66 kg/j 23,86 kg/j



Naam 292410577 -
 Locatie (X,Y) 152209, 410211
 NOx 140,49 kg/j
 NH3 14,34 kg/j

Soort	Voertuig	Aantal voertuigen	Stof	Emissie
Standaard	Licht verkeer	30.324,0 / etmaal	NOx NH3	64,25 kg/j 12,04 kg/j
Standaard	Middelzwaar vrachtverkeer	1.475,0 / etmaal	NOx NH3	32,08 kg/j < 1 kg/j
Standaard	Zwaar vrachtverkeer	1.787,0 / etmaal	NOx NH3	44,17 kg/j 1,43 kg/j



Naam 292410578 -
 Locatie (X,Y) 152210, 410235
 NOx 186,84 kg/j
 NH₃ 20,06 kg/j

Soort	Voertuig	Aantal voertuigen	Stof	Emissie
Standaard	Licht verkeer	23.865,0 / etmaal	NOx NH ₃	91,03 kg/j 15,63 kg/j
Standaard	Middelzwaar vrachtverkeer	1.322,0 / etmaal	NOx NH ₃	32,22 kg/j 1,27 kg/j
Standaard	Zwaar vrachtverkeer	2.381,0 / etmaal	NOx NH ₃	63,58 kg/j 3,16 kg/j



Naam 292410579 - A2 - ST.MICHIELSGESTEL 22
 Locatie (X,Y) 151118, 409511
 NOx 5,37 kg/j
 NH₃ < 1 kg/j

Soort	Voertuig	Aantal voertuigen	Stof	Emissie
Standaard	Licht verkeer	7.037,0 / etmaal	NOx NH ₃	3,44 kg/j < 1 kg/j
Standaard	Middelzwaar vrachtverkeer	357,0 / etmaal	NOx NH ₃	1,18 kg/j < 1 kg/j
Standaard	Zwaar vrachtverkeer	210,0 / etmaal	NOx NH ₃	< 1 kg/j < 1 kg/j



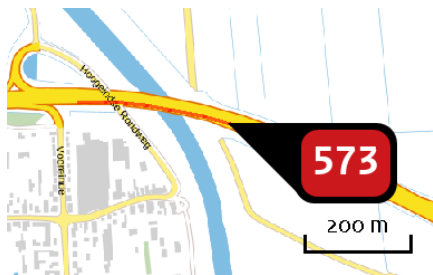
Naam 292410581 -
 Locatie (X,Y) 150928, 409449
 NOx 193,09 kg/j
 NH3 28,34 kg/j

Soort	Voertuig	Aantal voertuigen	Stof	Emissie
Standaard	Licht verkeer	7.037,0 / etmaal	NOx NH3	123,56 kg/j 24,97 kg/j
Standaard	Middelzwaar vrachtverkeer	357,0 / etmaal	NOx NH3	42,49 kg/j 1,86 kg/j
Standaard	Zwaar vrachtverkeer	210,0 / etmaal	NOx NH3	27,04 kg/j 1,51 kg/j



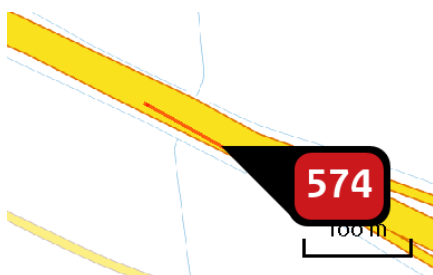
Naam 292410582 -
 Locatie (X,Y) 151061, 409516
 NOx 33,65 kg/j
 NH3 4,94 kg/j

Soort	Voertuig	Aantal voertuigen	Stof	Emissie
Standaard	Licht verkeer	7.037,0 / etmaal	NOx NH3	21,53 kg/j 4,35 kg/j
Standaard	Middelzwaar vrachtverkeer	357,0 / etmaal	NOx NH3	7,40 kg/j < 1 kg/j
Standaard	Zwaar vrachtverkeer	210,0 / etmaal	NOx NH3	4,71 kg/j < 1 kg/j



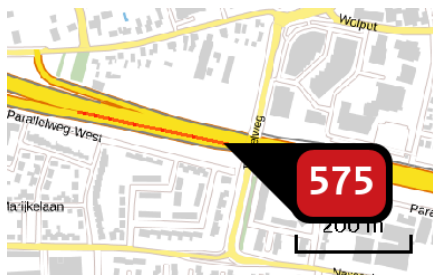
Naam 292423593 - A59 - LANGSTRWEG
 Locatie (X,Y) 135230, 411916
 NOx 3.334,71 kg/j
 NH3 288,11 kg/j

Soort	Voertuig	Aantal voertuigen	Stof	Emissie
Standaard	Licht verkeer	28.169,0 / etmaal	NOx NH3	1.326,52 kg/j 222,98 kg/j
Standaard	Middelzwaar vrachtverkeer	2.513,0 / etmaal	NOx NH3	1.001,29 kg/j 29,25 kg/j
Standaard	Zwaar vrachtverkeer	2.239,0 / etmaal	NOx NH3	1.006,91 kg/j 35,88 kg/j



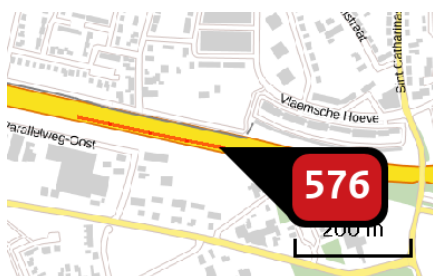
Naam 292423594 - A59 - LANGSTRWEG
 Locatie (X,Y) 135558, 411765
 NOx 748,41 kg/j
 NH3 71,76 kg/j

Soort	Voertuig	Aantal voertuigen	Stof	Emissie
Standaard	Licht verkeer	23.844,0 / etmaal	NOx NH3	318,06 kg/j 54,29 kg/j
Standaard	Middelzwaar vrachtverkeer	2.254,0 / etmaal	NOx NH3	209,20 kg/j 7,55 kg/j
Standaard	Zwaar vrachtverkeer	2.153,0 / etmaal	NOx NH3	221,14 kg/j 9,93 kg/j



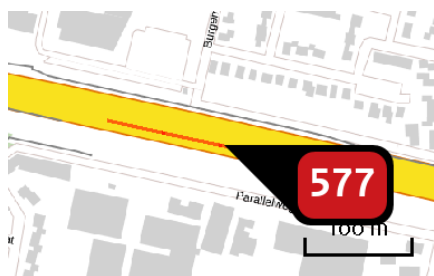
Naam 292424369 - A59 - MAASROUTE
 Locatie (X,Y) 142344, 411635
 NOx 4.188,51 kg/j
 NH3 306,95 kg/j

Soort	Voertuig	Aantal voertuigen	Stof	Emissie
Standaard	Licht verkeer	33.970,0 / etmaal	NOx NH3	1.471,41 kg/j 241,06 kg/j
Standaard	Middelzwaar vrachtverkeer	2.735,0 / etmaal	NOx NH3	1.295,95 kg/j 28,52 kg/j
Standaard	Zwaar vrachtverkeer	2.604,0 / etmaal	NOx NH3	1.421,15 kg/j 37,37 kg/j



Naam 292424371 - A59 - MAASROUTE
 Locatie (X,Y) 143043, 411485
 NOx 4.060,63 kg/j
 NH3 303,39 kg/j

Soort	Voertuig	Aantal voertuigen	Stof	Emissie
Standaard	Licht verkeer	33.696,0 / etmaal	NOx NH3	1.452,05 kg/j 238,49 kg/j
Standaard	Middelzwaar vrachtverkeer	2.696,0 / etmaal	NOx NH3	1.243,13 kg/j 28,04 kg/j
Standaard	Zwaar vrachtverkeer	2.575,0 / etmaal	NOx NH3	1.365,45 kg/j 36,86 kg/j



Naam 292424372 - A59 - MAASROUTE
 Locatie (X,Y) 142696, 411560
 NOx 1.568,11 kg/j
 NH3 121,53 kg/j

Soort	Voertuig	Aantal voertuigen	Stof	Emissie
Standaard	Licht verkeer	31.055,0 / etmaal	NOx NH3	571,41 kg/j 94,58 kg/j
Standaard	Middelzwaar vrachtverkeer	2.570,0 / etmaal	NOx NH3	471,03 kg/j 11,50 kg/j
Standaard	Zwaar vrachtverkeer	2.507,0 / etmaal	NOx NH3	525,67 kg/j 15,45 kg/j

Emissie
(per bron)
Plan situatie



Naam 4762 - Taalstraat
Locatie (X,Y) 148580, 408675
NOx 163,17 kg/j
NH3 6,78 kg/j

Soort	Voertuig	Aantal voertuigen	Stof	Emissie
Standaard	Licht verkeer	6.732,0 / etmaal	NOx NH3	66,69 kg/j 4,11 kg/j
Standaard	Middelzwaar vrachtverkeer	640,0 / etmaal	NOx NH3	56,01 kg/j 1,87 kg/j
Standaard	Zwaar vrachtverkeer	249,0 / etmaal	NOx NH3	40,47 kg/j < 1 kg/j



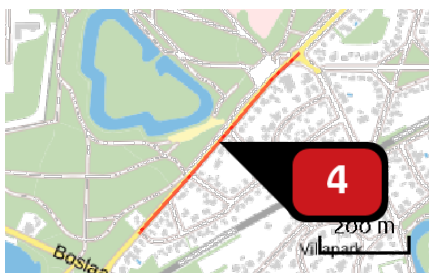
Naam 4763 - Taalstraat
Locatie (X,Y) 148625, 408542
NOx 232,47 kg/j
NH3 9,66 kg/j

Soort	Voertuig	Aantal voertuigen	Stof	Emissie
Standaard	Licht verkeer	6.732,0 / etmaal	NOx NH3	95,02 kg/j 5,85 kg/j
Standaard	Middelzwaar vrachtverkeer	640,0 / etmaal	NOx NH3	79,80 kg/j 2,66 kg/j
Standaard	Zwaar vrachtverkeer	249,0 / etmaal	NOx NH3	57,66 kg/j 1,15 kg/j



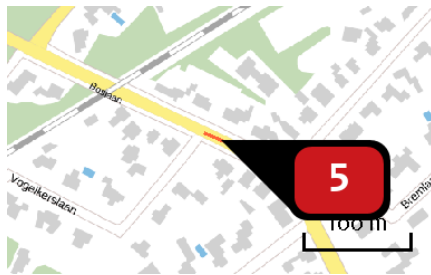
Naam 5662 - Loonsebaan
 Locatie (X,Y) 146697, 407100
 NOx 51,92 kg/j
 NH3 2,24 kg/j

Soort	Voertuig	Aantal voertuigen	Stof	Emissie
Standaard	Licht verkeer	2.370,0 / etmaal	NOx NH3	26,99 kg/j 1,60 kg/j
Standaard	Middelzwaar vrachtverkeer	157,0 / etmaal	NOx NH3	18,07 kg/j < 1 kg/j
Standaard	Zwaar vrachtverkeer	36,0 / etmaal	NOx NH3	6,85 kg/j < 1 kg/j



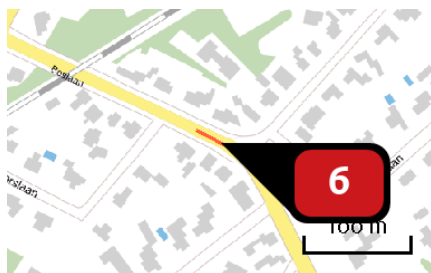
Naam 5697 - Loonsebaan
 Locatie (X,Y) 146916, 407348
 NOx 150,91 kg/j
 NH3 7,24 kg/j

Soort	Voertuig	Aantal voertuigen	Stof	Emissie
Standaard	Licht verkeer	1.838,0 / etmaal	NOx NH3	83,78 kg/j 5,16 kg/j
Standaard	Middelzwaar vrachtverkeer	137,0 / etmaal	NOx NH3	55,16 kg/j 1,84 kg/j
Standaard	Zwaar vrachtverkeer	16,0 / etmaal	NOx NH3	11,96 kg/j < 1 kg/j



Naam 5727 - Boslaan
 Locatie (X,Y) 146832, 406967
 NOx 30,62 kg/j
 NH3 1,36 kg/j

Soort	Voertuig	Aantal voertuigen	Stof	Emissie
Standaard	Licht verkeer	5.577,0 / etmaal	NOx NH3	15,32 kg/j < 1 kg/j
Standaard	Middelzwaar vrachtverkeer	352,0 / etmaal	NOx NH3	8,54 kg/j < 1 kg/j
Standaard	Zwaar vrachtverkeer	150,0 / etmaal	NOx NH3	6,76 kg/j < 1 kg/j



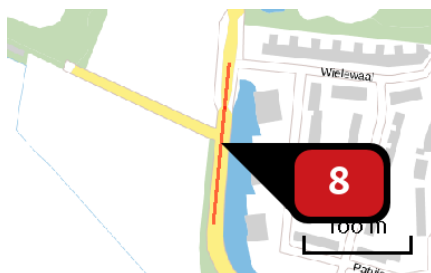
Naam 5768 - Boslaan
 Locatie (X,Y) 146869, 406949
 NOx 46,75 kg/j
 NH3 2,08 kg/j

Soort	Voertuig	Aantal voertuigen	Stof	Emissie
Standaard	Licht verkeer	5.577,0 / etmaal	NOx NH3	23,39 kg/j 1,44 kg/j
Standaard	Middelzwaar vrachtverkeer	352,0 / etmaal	NOx NH3	13,04 kg/j < 1 kg/j
Standaard	Zwaar vrachtverkeer	150,0 / etmaal	NOx NH3	10,32 kg/j < 1 kg/j



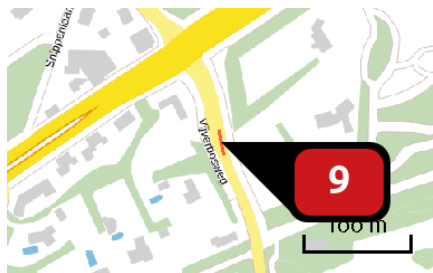
Naam 5775 - Boslaan
 Locatie (X,Y) 146907, 406915
 NOx 59,77 kg/j
 NH3 2,71 kg/j

Soort	Voertuig	Aantal voertuigen	Stof	Emissie
Standaard	Licht verkeer	6.523,0 / etmaal	NOx NH3	31,52 kg/j 1,94 kg/j
Standaard	Middelzwaar vrachtverkeer	359,0 / etmaal	NOx NH3	15,33 kg/j < 1 kg/j
Standaard	Zwaar vrachtverkeer	163,0 / etmaal	NOx NH3	12,92 kg/j < 1 kg/j



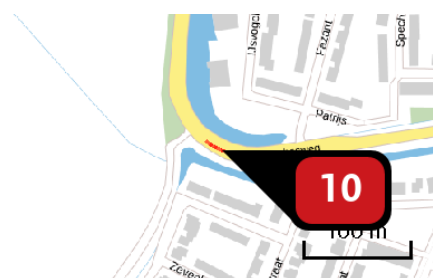
Naam 5849 - Vijverbosweg
 Locatie (X,Y) 147050, 406131
 NOx 218,35 kg/j
 NH3 9,19 kg/j

Soort	Voertuig	Aantal voertuigen	Stof	Emissie
Standaard	Licht verkeer	7.312,0 / etmaal	NOx NH3	92,61 kg/j 5,71 kg/j
Standaard	Middelzwaar vrachtverkeer	654,0 / etmaal	NOx NH3	73,17 kg/j 2,44 kg/j
Standaard	Zwaar vrachtverkeer	253,0 / etmaal	NOx NH3	52,57 kg/j 1,04 kg/j



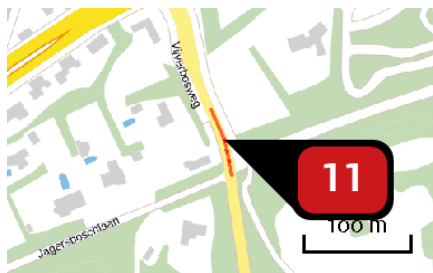
Naam 5860 - Vijverbosweg
 Locatie (X,Y) 147053, 406642
 NOx 33,29 kg/j
 NH3 1,41 kg/j

Soort	Voertuig	Aantal voertuigen	Stof	Emissie
Standaard	Licht verkeer	7.646,0 / etmaal	NOx NH3	14,33 kg/j < 1 kg/j
Standaard	Middelzwaar vrachtverkeer	655,0 / etmaal	NOx NH3	10,84 kg/j < 1 kg/j
Standaard	Zwaar vrachtverkeer	264,0 / etmaal	NOx NH3	8,12 kg/j < 1 kg/j



Naam 5867 - Vijverbosweg
 Locatie (X,Y) 147085, 405982
 NOx 46,33 kg/j
 NH3 1,98 kg/j

Soort	Voertuig	Aantal voertuigen	Stof	Emissie
Standaard	Licht verkeer	7.797,0 / etmaal	NOx NH3	20,37 kg/j 1,26 kg/j
Standaard	Middelzwaar vrachtverkeer	655,0 / etmaal	NOx NH3	15,12 kg/j < 1 kg/j
Standaard	Zwaar vrachtverkeer	253,0 / etmaal	NOx NH3	10,84 kg/j < 1 kg/j



Naam 5877 - Vijverbosweg
 Locatie (X,Y) 147081, 406573
 NOx 97,24 kg/j
 NH3 4,11 kg/j

Soort	Voertuig	Aantal voertuigen	Stof	Emissie
Standaard	Licht verkeer	7.646,0 / etmaal	NOx NH3	41,86 kg/j 2,58 kg/j
Standaard	Middelzwaar vrachtverkeer	655,0 / etmaal	NOx NH3	31,68 kg/j 1,06 kg/j
Standaard	Zwaar vrachtverkeer	264,0 / etmaal	NOx NH3	23,71 kg/j < 1 kg/j



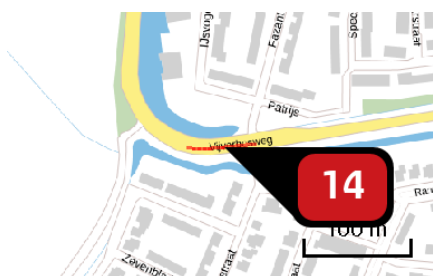
Naam 5878 - Vijverbosweg
 Locatie (X,Y) 147085, 406375
 NOx 497,08 kg/j
 NH3 20,85 kg/j

Soort	Voertuig	Aantal voertuigen	Stof	Emissie
Standaard	Licht verkeer	7.162,0 / etmaal	NOx NH3	208,75 kg/j 12,86 kg/j
Standaard	Middelzwaar vrachtverkeer	650,0 / etmaal	NOx NH3	167,36 kg/j 5,59 kg/j
Standaard	Zwaar vrachtverkeer	253,0 / etmaal	NOx NH3	120,97 kg/j 2,40 kg/j



Naam 5879 - Vijverbosweg
 Locatie (X,Y) 147062, 406616
 NOx 49,74 kg/j
 NH3 2,10 kg/j

Soort	Voertuig	Aantal voertuigen	Stof	Emissie
Standaard	Licht verkeer	7.646,0 / etmaal	NOx NH3	21,41 kg/j 1,32 kg/j
Standaard	Middelzwaar vrachtverkeer	655,0 / etmaal	NOx NH3	16,20 kg/j < 1 kg/j
Standaard	Zwaar vrachtverkeer	264,0 / etmaal	NOx NH3	12,13 kg/j < 1 kg/j



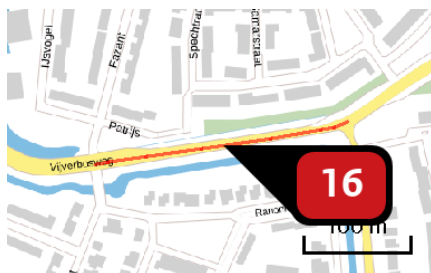
Naam 5887 - Vijverbosweg
 Locatie (X,Y) 147132, 405977
 NOx 94,76 kg/j
 NH3 4,04 kg/j

Soort	Voertuig	Aantal voertuigen	Stof	Emissie
Standaard	Licht verkeer	7.797,0 / etmaal	NOx NH3	41,66 kg/j 2,57 kg/j
Standaard	Middelzwaar vrachtverkeer	655,0 / etmaal	NOx NH3	30,92 kg/j 1,03 kg/j
Standaard	Zwaar vrachtverkeer	253,0 / etmaal	NOx NH3	22,18 kg/j < 1 kg/j



Naam **5891 - Loonsebaan**
 Locatie (X,Y) **147265, 407707**
 NOx **185,14 kg/j**
 NH₃ **8,86 kg/j**

Soort	Voertuig	Aantal voertuigen	Stof	Emissie
Standaard	Licht verkeer	2.545,0 / etmaal	NOx NH ₃	101,80 kg/j 6,27 kg/j
Standaard	Middelzwaar vrachtverkeer	195,0 / etmaal	NOx NH ₃	68,90 kg/j 2,30 kg/j
Standaard	Zwaar vrachtverkeer	22,0 / etmaal	NOx NH ₃	14,44 kg/j < 1 kg/j



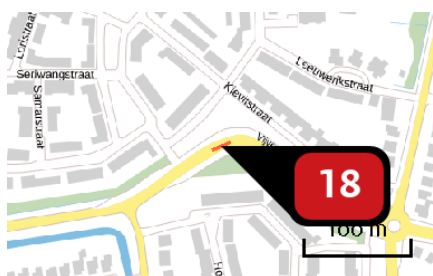
Naam **5930 - Vijverbosweg**
 Locatie (X,Y) **147279, 405998**
 NOx **320,31 kg/j**
 NH₃ **13,49 kg/j**

Soort	Voertuig	Aantal voertuigen	Stof	Emissie
Standaard	Licht verkeer	6.620,0 / etmaal	NOx NH ₃	134,82 kg/j 8,31 kg/j
Standaard	Middelzwaar vrachtverkeer	617,0 / etmaal	NOx NH ₃	111,00 kg/j 3,70 kg/j
Standaard	Zwaar vrachtverkeer	223,0 / etmaal	NOx NH ₃	74,50 kg/j 1,48 kg/j



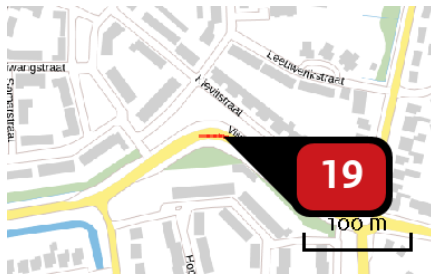
Naam **6065 - Vijverbosweg**
 Locatie (X,Y) **147458, 406061**
 NOx **44,94 kg/j**
 NH3 **1,86 kg/j**

Soort	Voertuig	Aantal voertuigen	Stof	Emissie
Standaard	Licht verkeer	5.646,0 / etmaal	NOx NH3	18,00 kg/j 1,11 kg/j
Standaard	Middelzwaar vrachtverkeer	570,0 / etmaal	NOx NH3	16,06 kg/j < 1 kg/j
Standaard	Zwaar vrachtverkeer	208,0 / etmaal	NOx NH3	10,88 kg/j < 1 kg/j



Naam **6077 - Vijverbosweg**
 Locatie (X,Y) **147481, 406074**
 NOx **18,93 kg/j**
 NH3 **< 1 kg/j**

Soort	Voertuig	Aantal voertuigen	Stof	Emissie
Standaard	Licht verkeer	5.646,0 / etmaal	NOx NH3	7,58 kg/j < 1 kg/j
Standaard	Middelzwaar vrachtverkeer	570,0 / etmaal	NOx NH3	6,76 kg/j < 1 kg/j
Standaard	Zwaar vrachtverkeer	208,0 / etmaal	NOx NH3	4,58 kg/j < 1 kg/j



Naam **6087 - Vijverbosweg**
 Locatie (X,Y) **147511, 406077**
 NOx **49,70 kg/j**
 NH₃ **2,06 kg/j**

Soort	Voertuig	Aantal voertuigen	Stof	Emissie
Standaard	Licht verkeer	5.646,0 / etmaal	NOx NH ₃	19,91 kg/j 1,23 kg/j
Standaard	Middelzwaar vrachtverkeer	570,0 / etmaal	NOx NH ₃	17,76 kg/j < 1 kg/j
Standaard	Zwaar vrachtverkeer	208,0 / etmaal	NOx NH ₃	12,03 kg/j < 1 kg/j



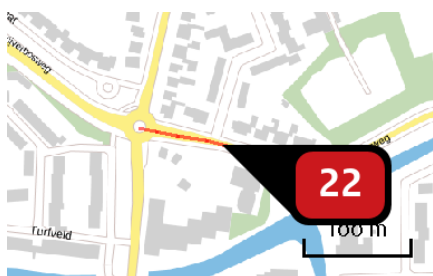
Naam **6095 - Vijverbosweg**
 Locatie (X,Y) **147564, 406041**
 NOx **107,83 kg/j**
 NH₃ **4,47 kg/j**

Soort	Voertuig	Aantal voertuigen	Stof	Emissie
Standaard	Licht verkeer	5.646,0 / etmaal	NOx NH ₃	43,20 kg/j 2,66 kg/j
Standaard	Middelzwaar vrachtverkeer	570,0 / etmaal	NOx NH ₃	38,52 kg/j 1,29 kg/j
Standaard	Zwaar vrachtverkeer	208,0 / etmaal	NOx NH ₃	26,11 kg/j < 1 kg/j



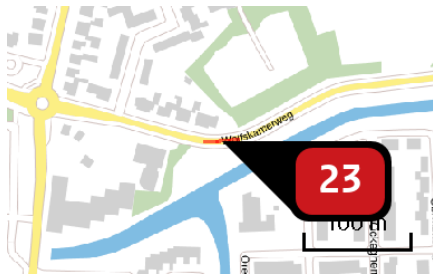
Naam 6130 - Vijverbosweg
 Locatie (X,Y) 147621, 406005
 NOx 67,73 kg/j
 NH3 2,34 kg/j

Soort	Voertuig	Aantal voertuigen	Stof	Emissie
Standaard	Licht verkeer	5.646,0 / etmaal	NOx NH3	24,45 kg/j 1,40 kg/j
Standaard	Middelzwaar vrachtverkeer	570,0 / etmaal	NOx NH3	27,97 kg/j < 1 kg/j
Standaard	Zwaar vrachtverkeer	208,0 / etmaal	NOx NH3	15,31 kg/j < 1 kg/j



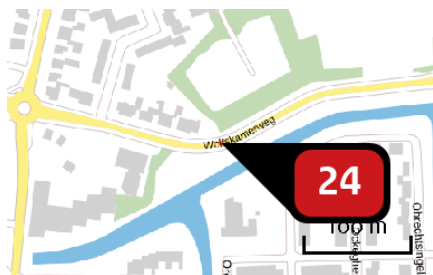
Naam 6171 - Wolfskamerweg
 Locatie (X,Y) 147720, 405983
 NOx 179,78 kg/j
 NH3 6,64 kg/j

Soort	Voertuig	Aantal voertuigen	Stof	Emissie
Standaard	Licht verkeer	5.400,0 / etmaal	NOx NH3	77,25 kg/j 4,41 kg/j
Standaard	Middelzwaar vrachtverkeer	406,0 / etmaal	NOx NH3	66,04 kg/j 1,58 kg/j
Standaard	Zwaar vrachtverkeer	150,0 / etmaal	NOx NH3	36,49 kg/j < 1 kg/j



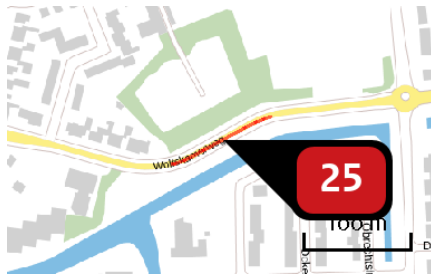
Naam **6249 - Wolfskamerweg**
 Locatie (X,Y) **147811, 405965**
 NOx **30,62 kg/j**
 NH3 **1,34 kg/j**

Soort	Voertuig	Aantal voertuigen	Stof	Emissie
Standaard	Licht verkeer	5.400,0 / etmaal	NOx NH3	14,44 kg/j < 1 kg/j
Standaard	Middelzwaar vrachtverkeer	406,0 / etmaal	NOx NH3	9,59 kg/j < 1 kg/j
Standaard	Zwaar vrachtverkeer	150,0 / etmaal	NOx NH3	6,58 kg/j < 1 kg/j



Naam **6272 - Wolfskamerweg**
 Locatie (X,Y) **147826, 405967**
 NOx **1,78 kg/j**
 NH3 **< 1 kg/j**

Soort	Voertuig	Aantal voertuigen	Stof	Emissie
Standaard	Licht verkeer	5.400,0 / etmaal	NOx NH3	< 1 kg/j < 1 kg/j
Standaard	Middelzwaar vrachtverkeer	406,0 / etmaal	NOx NH3	< 1 kg/j < 1 kg/j
Standaard	Zwaar vrachtverkeer	150,0 / etmaal	NOx NH3	< 1 kg/j < 1 kg/j



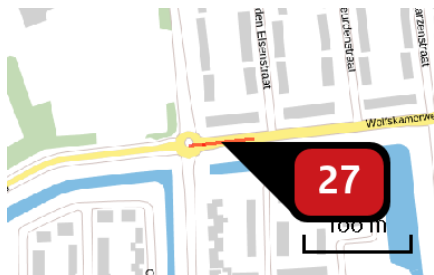
Naam 6288 - Wolfskamerweg
 Locatie (X,Y) 147875, 405990
 NOx 99,91 kg/j
 NH3 4,38 kg/j

Soort	Voertuig	Aantal voertuigen	Stof	Emissie
Standaard	Licht verkeer	5.400,0 / etmaal	NOx NH3	47,13 kg/j 2,90 kg/j
Standaard	Middelzwaar vrachtverkeer	406,0 / etmaal	NOx NH3	31,30 kg/j 1,04 kg/j
Standaard	Zwaar vrachtverkeer	150,0 / etmaal	NOx NH3	21,48 kg/j < 1 kg/j



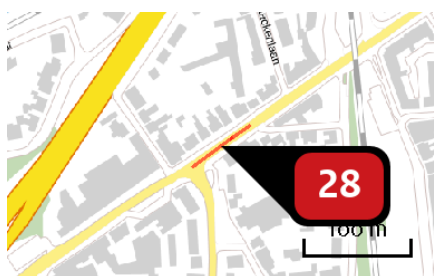
Naam 6348 - Wolfskamerweg
 Locatie (X,Y) 147984, 406020
 NOx 148,47 kg/j
 NH3 5,50 kg/j

Soort	Voertuig	Aantal voertuigen	Stof	Emissie
Standaard	Licht verkeer	5.400,0 / etmaal	NOx NH3	63,89 kg/j 3,65 kg/j
Standaard	Middelzwaar vrachtverkeer	406,0 / etmaal	NOx NH3	54,42 kg/j 1,31 kg/j
Standaard	Zwaar vrachtverkeer	150,0 / etmaal	NOx NH3	30,16 kg/j < 1 kg/j



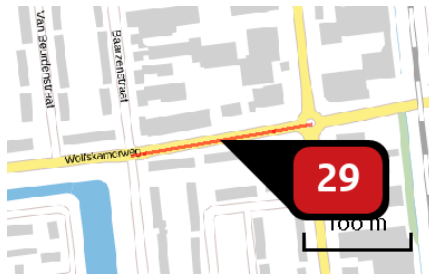
Naam 6465 - Wolfskamerweg
 Locatie (X,Y) 148075, 406030
 NOx 111,07 kg/j
 NH3 4,26 kg/j

Soort	Voertuig	Aantal voertuigen	Stof	Emissie
Standaard	Licht verkeer	9.537,0 / etmaal	NOx NH3	51,97 kg/j 2,98 kg/j
Standaard	Middelzwaar vrachtverkeer	586,0 / etmaal	NOx NH3	35,97 kg/j < 1 kg/j
Standaard	Zwaar vrachtverkeer	250,0 / etmaal	NOx NH3	23,13 kg/j < 1 kg/j



Naam 6611 - Helvoirtseweg
 Locatie (X,Y) 148259, 407586
 NOx 130,71 kg/j
 NH3 4,80 kg/j

Soort	Voertuig	Aantal voertuigen	Stof	Emissie
Standaard	Licht verkeer	6.990,0 / etmaal	NOx NH3	38,77 kg/j 2,39 kg/j
Standaard	Middelzwaar vrachtverkeer	883,0 / etmaal	NOx NH3	43,26 kg/j 1,44 kg/j
Standaard	Zwaar vrachtverkeer	535,0 / etmaal	NOx NH3	48,68 kg/j < 1 kg/j



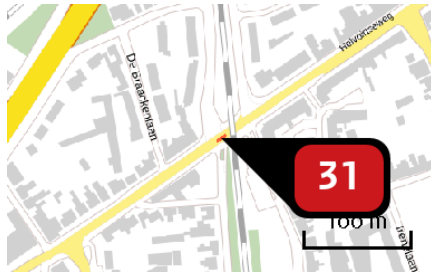
Naam **6667 - Wolfskamerweg**
 Locatie (X,Y) **148356, 406066**
 NOx **319,48 kg/j**
 NH₃ **12,22 kg/j**

Soort	Voertuig	Aantal voertuigen	Stof	Emissie
Standaard	Licht verkeer	9.554,0 / etmaal	NOx NH ₃	149,76 kg/j 8,56 kg/j
Standaard	Middelzwaar vrachtverkeer	583,0 / etmaal	NOx NH ₃	103,63 kg/j 2,49 kg/j
Standaard	Zwaar vrachtverkeer	248,0 / etmaal	NOx NH ₃	66,08 kg/j 1,17 kg/j



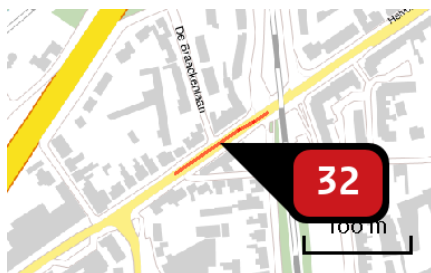
Naam **6668 - Wolfskamerweg**
 Locatie (X,Y) **148190, 406043**
 NOx **271,33 kg/j**
 NH₃ **12,14 kg/j**

Soort	Voertuig	Aantal voertuigen	Stof	Emissie
Standaard	Licht verkeer	9.537,0 / etmaal	NOx NH ₃	137,53 kg/j 8,47 kg/j
Standaard	Middelzwaar vrachtverkeer	586,0 / etmaal	NOx NH ₃	74,65 kg/j 2,49 kg/j
Standaard	Zwaar vrachtverkeer	250,0 / etmaal	NOx NH ₃	59,14 kg/j 1,17 kg/j



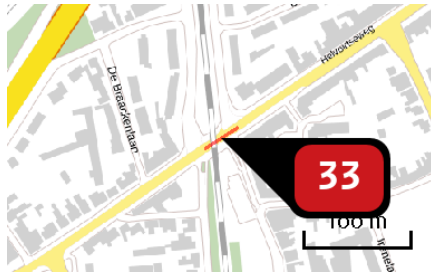
Naam 6755 - Helvoirtseweg
 Locatie (X,Y) 148373, 407664
 NOx 15,34 kg/j
 NH3 < 1 kg/j

Soort	Voertuig	Aantal voertuigen	Stof	Emissie
Standaard	Licht verkeer	6.990,0 / etmaal	NOx NH3	4,55 kg/j < 1 kg/j
Standaard	Middelzwaar vrachtverkeer	883,0 / etmaal	NOx NH3	5,08 kg/j < 1 kg/j
Standaard	Zwaar vrachtverkeer	535,0 / etmaal	NOx NH3	5,71 kg/j < 1 kg/j



Naam 6756 - Helvoirtseweg
 Locatie (X,Y) 148326, 407633
 NOx 205,60 kg/j
 NH3 7,55 kg/j

Soort	Voertuig	Aantal voertuigen	Stof	Emissie
Standaard	Licht verkeer	6.990,0 / etmaal	NOx NH3	60,98 kg/j 3,76 kg/j
Standaard	Middelzwaar vrachtverkeer	883,0 / etmaal	NOx NH3	68,05 kg/j 2,27 kg/j
Standaard	Zwaar vrachtverkeer	535,0 / etmaal	NOx NH3	76,57 kg/j 1,52 kg/j



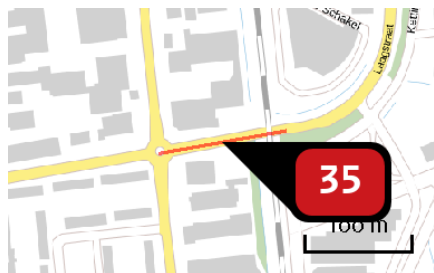
Naam 6771 - Helvoirtseweg
 Locatie (X,Y) 148390, 407675
 NOx 69,15 kg/j
 NH3 2,54 kg/j

Soort	Voertuig	Aantal voertuigen	Stof	Emissie
Standaard	Licht verkeer	6.990,0 / etmaal	NOx NH3	20,51 kg/j 1,26 kg/j
Standaard	Middelzwaar vrachtverkeer	883,0 / etmaal	NOx NH3	22,89 kg/j < 1 kg/j
Standaard	Zwaar vrachtverkeer	535,0 / etmaal	NOx NH3	25,75 kg/j < 1 kg/j



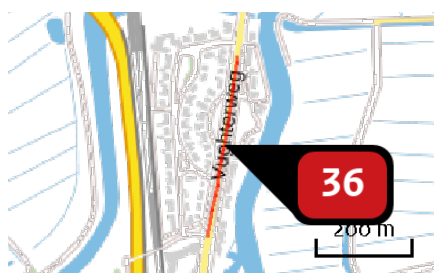
Naam 6788 - Helvoirtseweg
 Locatie (X,Y) 148478, 407733
 NOx 351,32 kg/j
 NH3 13,09 kg/j

Soort	Voertuig	Aantal voertuigen	Stof	Emissie
Standaard	Licht verkeer	7.503,0 / etmaal	NOx NH3	109,46 kg/j 6,74 kg/j
Standaard	Middelzwaar vrachtverkeer	887,0 / etmaal	NOx NH3	114,30 kg/j 3,81 kg/j
Standaard	Zwaar vrachtverkeer	533,0 / etmaal	NOx NH3	127,56 kg/j 2,53 kg/j



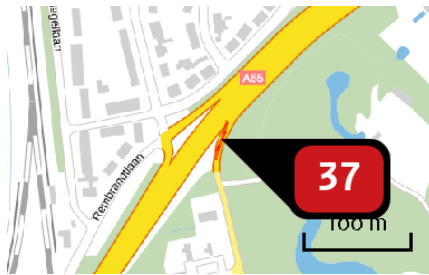
Naam **6835 - Wolfskamerweg**
 Locatie (X,Y) **148499, 406090**
 NOx **234,73 kg/j**
 NH₃ **9,75 kg/j**

Soort	Voertuig	Aantal voertuigen	Stof	Emissie
Standaard	Licht verkeer	12.068,0 / etmaal	NOx NH ₃	131,41 kg/j 7,51 kg/j
Standaard	Middelzwaar vrachtverkeer	511,0 / etmaal	NOx NH ₃	62,98 kg/j 1,52 kg/j
Standaard	Zwaar vrachtverkeer	218,0 / etmaal	NOx NH ₃	40,34 kg/j < 1 kg/j



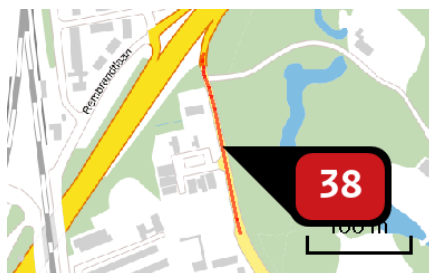
Naam **6915 - Vughterweg**
 Locatie (X,Y) **148524, 410089**
 NOx **660,48 kg/j**
 NH₃ **25,05 kg/j**

Soort	Voertuig	Aantal voertuigen	Stof	Emissie
Standaard	Licht verkeer	9.427,0 / etmaal	NOx NH ₃	344,66 kg/j 18,84 kg/j
Standaard	Middelzwaar vrachtverkeer	540,0 / etmaal	NOx NH ₃	251,20 kg/j 5,14 kg/j
Standaard	Zwaar vrachtverkeer	102,0 / etmaal	NOx NH ₃	64,62 kg/j 1,07 kg/j



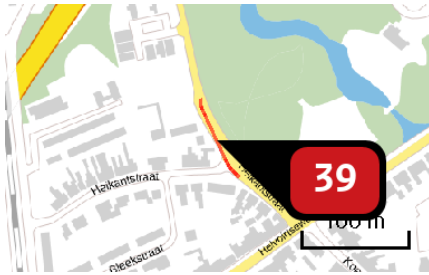
Naam **6932 - A65 - VUGHT**
 Locatie (X,Y) **148508, 408148**
 NOx **9,95 kg/j**
 NH₃ **< 1 kg/j**

Soort	Voertuig	Aantal voertuigen	Stof	Emissie
Standaard	Licht verkeer	1.435,0 / etmaal	NOx NH ₃	4,25 kg/j < 1 kg/j
Standaard	Middelzwaar vrachtverkeer	58,0 / etmaal	NOx NH ₃	1,52 kg/j < 1 kg/j
Standaard	Zwaar vrachtverkeer	86,0 / etmaal	NOx NH ₃	4,18 kg/j < 1 kg/j



Naam **6977 - Olmenlaan**
 Locatie (X,Y) **148521, 408042**
 NOx **50,20 kg/j**
 NH₃ **2,00 kg/j**

Soort	Voertuig	Aantal voertuigen	Stof	Emissie
Standaard	Licht verkeer	1.435,0 / etmaal	NOx NH ₃	21,45 kg/j 1,32 kg/j
Standaard	Middelzwaar vrachtverkeer	58,0 / etmaal	NOx NH ₃	7,66 kg/j < 1 kg/j
Standaard	Zwaar vrachtverkeer	86,0 / etmaal	NOx NH ₃	21,09 kg/j < 1 kg/j



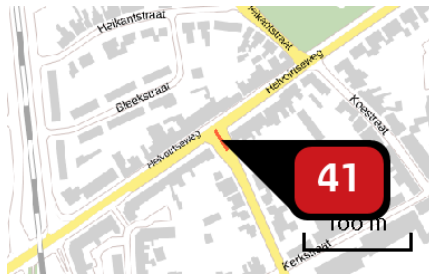
Naam 6978 - Olmenlaan
 Locatie (X,Y) 148554, 407922
 NOx 23,08 kg/j
 NH3 < 1 kg/j

Soort	Voertuig	Aantal voertuigen	Stof	Emissie
Standaard	Licht verkeer	1.435,0 / etmaal	NOx NH3	9,86 kg/j < 1 kg/j
Standaard	Middelzwaar vrachtverkeer	58,0 / etmaal	NOx NH3	3,52 kg/j < 1 kg/j
Standaard	Zwaar vrachtverkeer	86,0 / etmaal	NOx NH3	9,70 kg/j < 1 kg/j



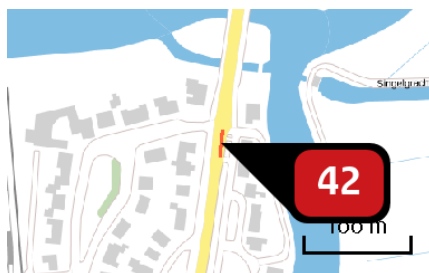
Naam 6979 - Taalstraat
 Locatie (X,Y) 148548, 408772
 NOx 172,93 kg/j
 NH3 5,40 kg/j

Soort	Voertuig	Aantal voertuigen	Stof	Emissie
Standaard	Licht verkeer	7.202,0 / etmaal	NOx NH3	62,29 kg/j 3,36 kg/j
Standaard	Middelzwaar vrachtverkeer	642,0 / etmaal	NOx NH3	72,97 kg/j 1,42 kg/j
Standaard	Zwaar vrachtverkeer	250,0 / etmaal	NOx NH3	37,68 kg/j < 1 kg/j



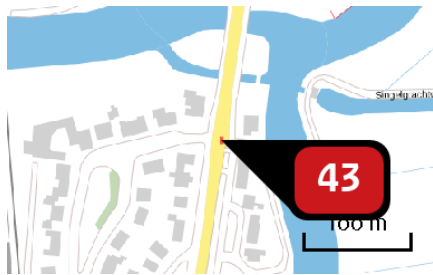
Naam **6988 - Kapellaan**
 Locatie (X,Y) **148552, 407771**
 NOx **12,34 kg/j**
 NH₃ **< 1 kg/j**

Soort	Voertuig	Aantal voertuigen	Stof	Emissie
Standaard	Licht verkeer	2.739,0 / etmaal	NOx NH ₃	5,21 kg/j < 1 kg/j
Standaard	Middelzwaar vrachtverkeer	211,0 / etmaal	NOx NH ₃	4,78 kg/j < 1 kg/j
Standaard	Zwaar vrachtverkeer	72,0 / etmaal	NOx NH ₃	2,35 kg/j < 1 kg/j



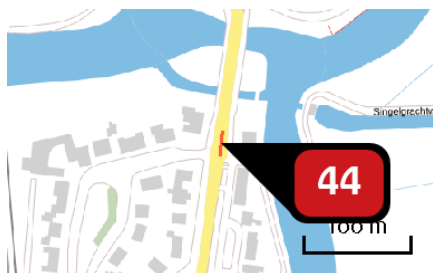
Naam **7003 - Vughterweg**
 Locatie (X,Y) **148553, 410284**
 NOx **30,38 kg/j**
 NH₃ **1,48 kg/j**

Soort	Voertuig	Aantal voertuigen	Stof	Emissie
Standaard	Licht verkeer	9.427,0 / etmaal	NOx NH ₃	18,05 kg/j 1,11 kg/j
Standaard	Middelzwaar vrachtverkeer	540,0 / etmaal	NOx NH ₃	9,13 kg/j < 1 kg/j
Standaard	Zwaar vrachtverkeer	102,0 / etmaal	NOx NH ₃	3,20 kg/j < 1 kg/j



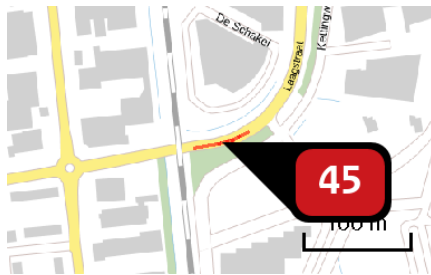
Naam 7007 - Vughterweg
 Locatie (X,Y) 148554, 410298
 NOx 5,72 kg/j
 NH3 < 1 kg/j

Soort	Voertuig	Aantal voertuigen	Stof	Emissie
Standaard	Licht verkeer	9.497,0 / etmaal	NOx NH3	3,41 kg/j < 1 kg/j
Standaard	Middelzwaar vrachtverkeer	540,0 / etmaal	NOx NH3	1,71 kg/j < 1 kg/j
Standaard	Zwaar vrachtverkeer	102,0 / etmaal	NOx NH3	< 1 kg/j < 1 kg/j



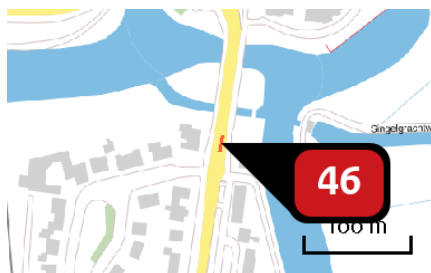
Naam 7008 - VUGHTERBRUG
 Locatie (X,Y) 148556, 410310
 NOx 28,72 kg/j
 NH3 1,41 kg/j

Soort	Voertuig	Aantal voertuigen	Stof	Emissie
Standaard	Licht verkeer	9.842,0 / etmaal	NOx NH3	17,33 kg/j 1,07 kg/j
Standaard	Middelzwaar vrachtverkeer	543,0 / etmaal	NOx NH3	8,45 kg/j < 1 kg/j
Standaard	Zwaar vrachtverkeer	102,0 / etmaal	NOx NH3	2,95 kg/j < 1 kg/j



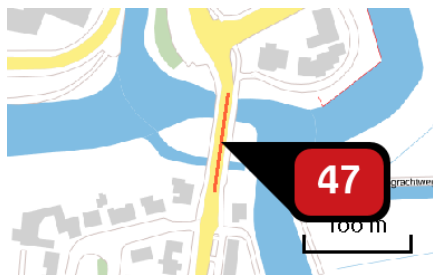
Naam **7013 - Laagstraat**
 Locatie (X,Y) **148583, 406105**
 NOx **90,18 kg/j**
 NH3 **4,32 kg/j**

Soort	Voertuig	Aantal voertuigen	Stof	Emissie
Standaard	Licht verkeer	12.068,0 / etmaal	NOx NH3	53,98 kg/j 3,33 kg/j
Standaard	Middelzwaar vrachtverkeer	511,0 / etmaal	NOx NH3	20,19 kg/j < 1 kg/j
Standaard	Zwaar vrachtverkeer	218,0 / etmaal	NOx NH3	16,00 kg/j < 1 kg/j



Naam **7025 - VUGHTERBRUG**
 Locatie (X,Y) **148558, 410327**
 NOx **17,69 kg/j**
 NH3 **< 1 kg/j**

Soort	Voertuig	Aantal voertuigen	Stof	Emissie
Standaard	Licht verkeer	9.842,0 / etmaal	NOx NH3	10,67 kg/j < 1 kg/j
Standaard	Middelzwaar vrachtverkeer	543,0 / etmaal	NOx NH3	5,20 kg/j < 1 kg/j
Standaard	Zwaar vrachtverkeer	102,0 / etmaal	NOx NH3	1,81 kg/j < 1 kg/j



Naam **7026 - VUGHTERBRUG**
 Locatie (X,Y) **148565, 410377**
 NOx **124,80 kg/j**
 NH₃ **6,12 kg/j**

Soort	Voertuig	Aantal voertuigen	Stof	Emissie
Standaard	Licht verkeer	9.842,0 / etmaal	NOx NH ₃	75,30 kg/j 4,64 kg/j
Standaard	Middelzwaar vrachtverkeer	543,0 / etmaal	NOx NH ₃	36,70 kg/j 1,22 kg/j
Standaard	Zwaar vrachtverkeer	102,0 / etmaal	NOx NH ₃	12,80 kg/j < 1 kg/j



Naam **7040 - Kapellaan**
 Locatie (X,Y) **148586, 407706**
 NOx **59,70 kg/j**
 NH₃ **2,63 kg/j**

Soort	Voertuig	Aantal voertuigen	Stof	Emissie
Standaard	Licht verkeer	2.739,0 / etmaal	NOx NH ₃	28,27 kg/j 1,74 kg/j
Standaard	Middelzwaar vrachtverkeer	211,0 / etmaal	NOx NH ₃	19,24 kg/j < 1 kg/j
Standaard	Zwaar vrachtverkeer	72,0 / etmaal	NOx NH ₃	12,19 kg/j < 1 kg/j



Naam 7049 - Heikantstraat
 Locatie (X,Y) 148581, 407884
 NOx 4,84 kg/j
 NH3 < 1 kg/j

Soort	Voertuig	Aantal voertuigen	Stof	Emissie
Standaard	Licht verkeer	1.435,0 / etmaal	NOx NH3	2,07 kg/j < 1 kg/j
Standaard	Middelzwaar vrachtverkeer	58,0 / etmaal	NOx NH3	< 1 kg/j < 1 kg/j
Standaard	Zwaar vrachtverkeer	86,0 / etmaal	NOx NH3	2,03 kg/j < 1 kg/j



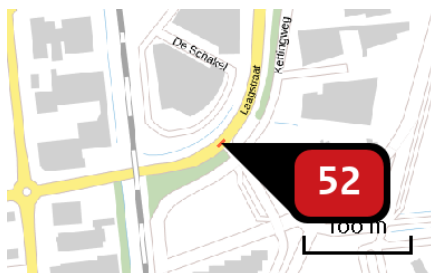
Naam 7061 - Heikantstraat
 Locatie (X,Y) 148612, 407860
 NOx 17,36 kg/j
 NH3 < 1 kg/j

Soort	Voertuig	Aantal voertuigen	Stof	Emissie
Standaard	Licht verkeer	1.435,0 / etmaal	NOx NH3	7,42 kg/j < 1 kg/j
Standaard	Middelzwaar vrachtverkeer	58,0 / etmaal	NOx NH3	2,65 kg/j < 1 kg/j
Standaard	Zwaar vrachtverkeer	86,0 / etmaal	NOx NH3	7,29 kg/j < 1 kg/j



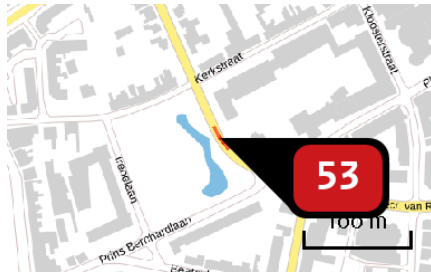
Naam 7077 - Laagstraat
 Locatie (X,Y) 148613, 406120
 NOx 28,42 kg/j
 NH3 1,36 kg/j

Soort	Voertuig	Aantal voertuigen	Stof	Emissie
Standaard	Licht verkeer	12.068,0 / etmaal	NOx NH3	17,01 kg/j 1,05 kg/j
Standaard	Middelzwaar vrachtverkeer	511,0 / etmaal	NOx NH3	6,36 kg/j < 1 kg/j
Standaard	Zwaar vrachtverkeer	218,0 / etmaal	NOx NH3	5,04 kg/j < 1 kg/j



Naam 7092 - Laagstraat
 Locatie (X,Y) 148623, 406127
 NOx 10,20 kg/j
 NH3 < 1 kg/j

Soort	Voertuig	Aantal voertuigen	Stof	Emissie
Standaard	Licht verkeer	12.068,0 / etmaal	NOx NH3	6,11 kg/j < 1 kg/j
Standaard	Middelzwaar vrachtverkeer	511,0 / etmaal	NOx NH3	2,28 kg/j < 1 kg/j
Standaard	Zwaar vrachtverkeer	218,0 / etmaal	NOx NH3	1,81 kg/j < 1 kg/j



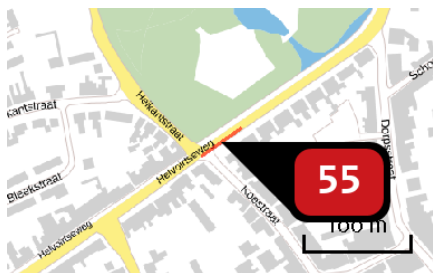
Naam 7100 - Kapellaan
 Locatie (X,Y) 148634, 407599
 NOx 7,82 kg/j
 NH3 < 1 kg/j

Soort	Voertuig	Aantal voertuigen	Stof	Emissie
Standaard	Licht verkeer	1.690,0 / etmaal	NOx NH3	3,25 kg/j < 1 kg/j
Standaard	Middelzwaar vrachtverkeer	154,0 / etmaal	NOx NH3	2,61 kg/j < 1 kg/j
Standaard	Zwaar vrachtverkeer	62,0 / etmaal	NOx NH3	1,95 kg/j < 1 kg/j



Naam 7101 - Kapellaan
 Locatie (X,Y) 148619, 407631
 NOx 16,72 kg/j
 NH3 < 1 kg/j

Soort	Voertuig	Aantal voertuigen	Stof	Emissie
Standaard	Licht verkeer	1.690,0 / etmaal	NOx NH3	6,95 kg/j < 1 kg/j
Standaard	Middelzwaar vrachtverkeer	154,0 / etmaal	NOx NH3	5,59 kg/j < 1 kg/j
Standaard	Zwaar vrachtverkeer	62,0 / etmaal	NOx NH3	4,18 kg/j < 1 kg/j



Naam 7102 - Helvoirtseweg
 Locatie (X,Y) 148654, 407854
 NOx 72,23 kg/j
 NH3 2,80 kg/j

Soort	Voertuig	Aantal voertuigen	Stof	Emissie
Standaard	Licht verkeer	6.720,0 / etmaal	NOx NH3	24,90 kg/j 1,53 kg/j
Standaard	Middelzwaar vrachtverkeer	731,0 / etmaal	NOx NH3	23,93 kg/j < 1 kg/j
Standaard	Zwaar vrachtverkeer	385,0 / etmaal	NOx NH3	23,40 kg/j < 1 kg/j



Naam 7107 - Helvoirtseweg
 Locatie (X,Y) 148734, 407909
 NOx 252,73 kg/j
 NH3 9,79 kg/j

Soort	Voertuig	Aantal voertuigen	Stof	Emissie
Standaard	Licht verkeer	6.720,0 / etmaal	NOx NH3	87,13 kg/j 5,37 kg/j
Standaard	Middelzwaar vrachtverkeer	731,0 / etmaal	NOx NH3	83,72 kg/j 2,79 kg/j
Standaard	Zwaar vrachtverkeer	385,0 / etmaal	NOx NH3	81,89 kg/j 1,63 kg/j



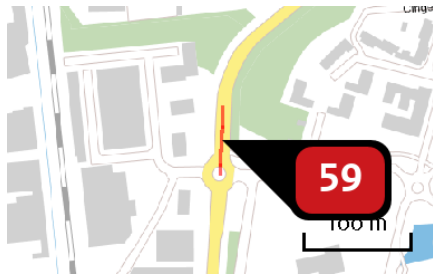
Naam **7110 - Laagstraat**
 Locatie (X,Y) **148642, 406151**
 NOx **95,02 kg/j**
 NH₃ **4,55 kg/j**

Soort	Voertuig	Aantal voertuigen	Stof	Emissie
Standaard	Licht verkeer	12.068,0 / etmaal	NOx NH ₃	56,88 kg/j 3,51 kg/j
Standaard	Middelzwaar vrachtverkeer	511,0 / etmaal	NOx NH ₃	21,28 kg/j < 1 kg/j
Standaard	Zwaar vrachtverkeer	218,0 / etmaal	NOx NH ₃	16,86 kg/j < 1 kg/j



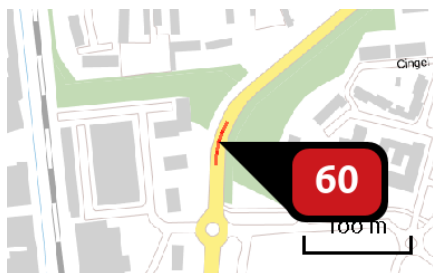
Naam **7114 - Kapellaan**
 Locatie (X,Y) **148657, 407576**
 NOx **15,68 kg/j**
 NH₃ **< 1 kg/j**

Soort	Voertuig	Aantal voertuigen	Stof	Emissie
Standaard	Licht verkeer	1.690,0 / etmaal	NOx NH ₃	6,52 kg/j < 1 kg/j
Standaard	Middelzwaar vrachtverkeer	154,0 / etmaal	NOx NH ₃	5,25 kg/j < 1 kg/j
Standaard	Zwaar vrachtverkeer	62,0 / etmaal	NOx NH ₃	3,92 kg/j < 1 kg/j



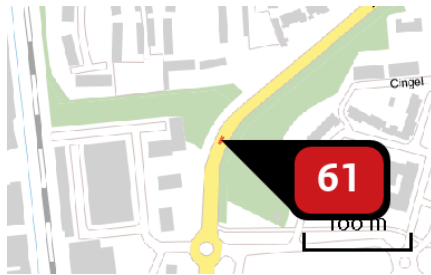
Naam 7154 - Laagstraat
 Locatie (X,Y) 148667, 406370
 NOx 163,61 kg/j
 NH3 6,70 kg/j

Soort	Voertuig	Aantal voertuigen	Stof	Emissie
Standaard	Licht verkeer	15.454,0 / etmaal	NOx NH3	87,95 kg/j 5,03 kg/j
Standaard	Middelzwaar vrachtverkeer	785,0 / etmaal	NOx NH3	50,52 kg/j 1,22 kg/j
Standaard	Zwaar vrachtverkeer	260,0 / etmaal	NOx NH3	25,14 kg/j < 1 kg/j



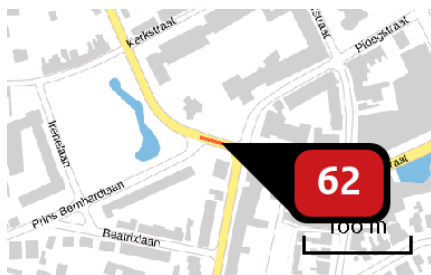
Naam 7159 - Laagstraat
 Locatie (X,Y) 148670, 406421
 NOx 88,28 kg/j
 NH3 4,14 kg/j

Soort	Voertuig	Aantal voertuigen	Stof	Emissie
Standaard	Licht verkeer	15.454,0 / etmaal	NOx NH3	50,77 kg/j 3,10 kg/j
Standaard	Middelzwaar vrachtverkeer	785,0 / etmaal	NOx NH3	23,44 kg/j < 1 kg/j
Standaard	Zwaar vrachtverkeer	260,0 / etmaal	NOx NH3	14,06 kg/j < 1 kg/j



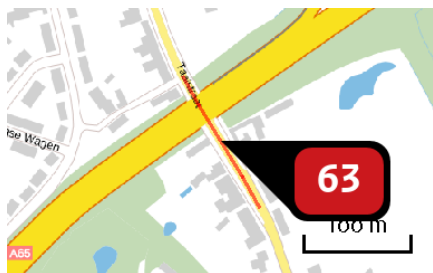
Naam **7173 - Laagstraat**
 Locatie (X,Y) **148678, 406440**
 NOx **12,55 kg/j**
 NH₃ **< 1 kg/j**

Soort	Voertuig	Aantal voertuigen	Stof	Emissie
Standaard	Licht verkeer	15.454,0 / etmaal	NOx NH ₃	7,22 kg/j < 1 kg/j
Standaard	Middelzwaar vrachtverkeer	785,0 / etmaal	NOx NH ₃	3,33 kg/j < 1 kg/j
Standaard	Zwaar vrachtverkeer	260,0 / etmaal	NOx NH ₃	2,00 kg/j < 1 kg/j



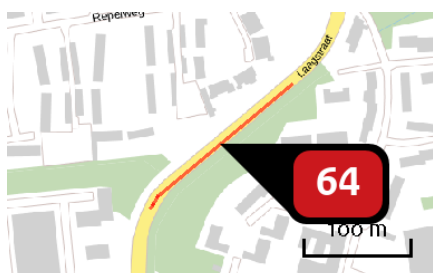
Naam **7178 - Kapellaan**
 Locatie (X,Y) **148698, 407561**
 NOx **10,62 kg/j**
 NH₃ **< 1 kg/j**

Soort	Voertuig	Aantal voertuigen	Stof	Emissie
Standaard	Licht verkeer	1.233,0 / etmaal	NOx NH ₃	4,15 kg/j < 1 kg/j
Standaard	Middelzwaar vrachtverkeer	119,0 / etmaal	NOx NH ₃	3,54 kg/j < 1 kg/j
Standaard	Zwaar vrachtverkeer	53,0 / etmaal	NOx NH ₃	2,93 kg/j < 1 kg/j



Naam 7188 - Taalstraat
 Locatie (X,Y) 148725, 408310
 NOx 244,15 kg/j
 NH3 10,40 kg/j

Soort	Voertuig	Aantal voertuigen	Stof	Emissie
Standaard	Licht verkeer	8.896,0 / etmaal	NOx NH3	107,25 kg/j 6,61 kg/j
Standaard	Middelzwaar vrachtverkeer	745,0 / etmaal	NOx NH3	79,34 kg/j 2,65 kg/j
Standaard	Zwaar vrachtverkeer	291,0 / etmaal	NOx NH3	57,56 kg/j 1,14 kg/j



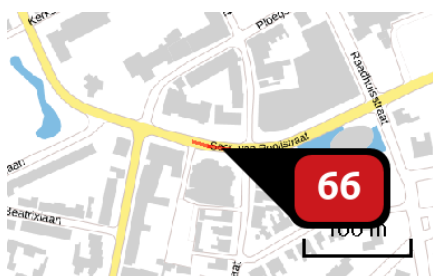
Naam 7193 - Laagstraat
 Locatie (X,Y) 148744, 406502
 NOx 403,13 kg/j
 NH3 18,88 kg/j

Soort	Voertuig	Aantal voertuigen	Stof	Emissie
Standaard	Licht verkeer	15.454,0 / etmaal	NOx NH3	231,84 kg/j 14,18 kg/j
Standaard	Middelzwaar vrachtverkeer	785,0 / etmaal	NOx NH3	107,06 kg/j 3,44 kg/j
Standaard	Zwaar vrachtverkeer	260,0 / etmaal	NOx NH3	64,23 kg/j 1,26 kg/j



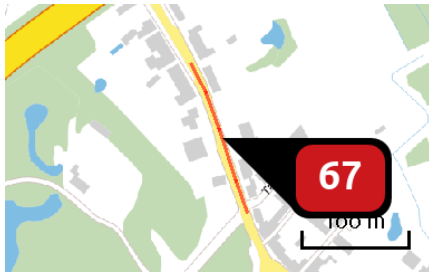
Naam 7220 - Secr. van Rooijstraat
 Locatie (X,Y) 148741, 407549
 NOx 14,58 kg/j
 NH3 < 1 kg/j

Soort	Voertuig	Aantal voertuigen	Stof	Emissie
Standaard	Licht verkeer	1.167,0 / etmaal	NOx NH3	4,90 kg/j < 1 kg/j
Standaard	Middelzwaar vrachtverkeer	157,0 / etmaal	NOx NH3	5,82 kg/j < 1 kg/j
Standaard	Zwaar vrachtverkeer	56,0 / etmaal	NOx NH3	3,86 kg/j < 1 kg/j



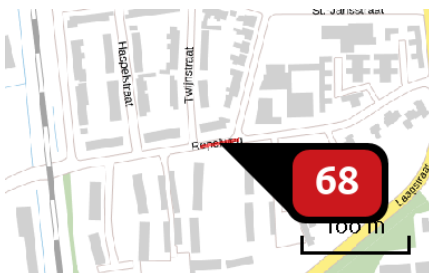
Naam 7252 - Secr. van Rooijstraat
 Locatie (X,Y) 148791, 407536
 NOx 15,83 kg/j
 NH3 < 1 kg/j

Soort	Voertuig	Aantal voertuigen	Stof	Emissie
Standaard	Licht verkeer	1.167,0 / etmaal	NOx NH3	5,32 kg/j < 1 kg/j
Standaard	Middelzwaar vrachtverkeer	157,0 / etmaal	NOx NH3	6,32 kg/j < 1 kg/j
Standaard	Zwaar vrachtverkeer	56,0 / etmaal	NOx NH3	4,19 kg/j < 1 kg/j



Naam 7264 - Taalstraat
 Locatie (X,Y) 148790, 408179
 NOx 261,45 kg/j
 NH3 11,15 kg/j

Soort	Voertuig	Aantal voertuigen	Stof	Emissie
Standaard	Licht verkeer	9.162,0 / etmaal	NOx NH3	115,22 kg/j 7,10 kg/j
Standaard	Middelzwaar vrachtverkeer	763,0 / etmaal	NOx NH3	84,76 kg/j 2,83 kg/j
Standaard	Zwaar vrachtverkeer	298,0 / etmaal	NOx NH3	61,48 kg/j 1,22 kg/j



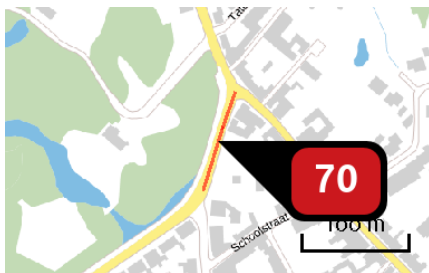
Naam 7275 - Repelweg
 Locatie (X,Y) 148651, 406622
 NOx 15,82 kg/j
 NH3 < 1 kg/j

Soort	Voertuig	Aantal voertuigen	Stof	Emissie
Standaard	Licht verkeer	2.005,0 / etmaal	NOx NH3	5,81 kg/j < 1 kg/j
Standaard	Middelzwaar vrachtverkeer	248,0 / etmaal	NOx NH3	6,35 kg/j < 1 kg/j
Standaard	Zwaar vrachtverkeer	77,0 / etmaal	NOx NH3	3,66 kg/j < 1 kg/j



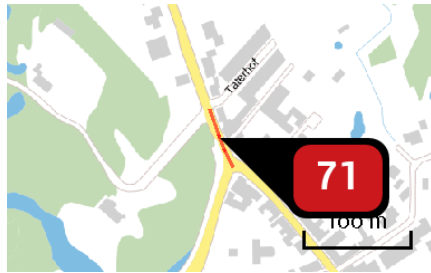
Naam 7283 - Helvoirtseweg
 Locatie (X,Y) 148800, 407962
 NOx 29,43 kg/j
 NH3 1,14 kg/j

Soort	Voertuig	Aantal voertuigen	Stof	Emissie
Standaard	Licht verkeer	6.767,0 / etmaal	NOx NH3	10,19 kg/j < 1 kg/j
Standaard	Middelzwaar vrachtverkeer	731,0 / etmaal	NOx NH3	9,73 kg/j < 1 kg/j
Standaard	Zwaar vrachtverkeer	385,0 / etmaal	NOx NH3	9,51 kg/j < 1 kg/j



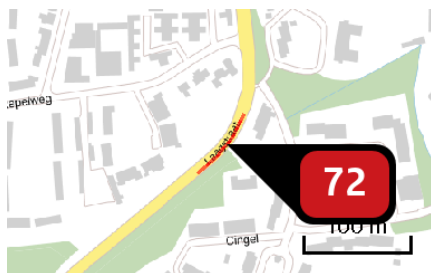
Naam 7294 - Helvoirtseweg
 Locatie (X,Y) 148818, 408014
 NOx 131,83 kg/j
 NH3 5,32 kg/j

Soort	Voertuig	Aantal voertuigen	Stof	Emissie
Standaard	Licht verkeer	6.506,0 / etmaal	NOx NH3	52,39 kg/j 3,23 kg/j
Standaard	Middelzwaar vrachtverkeer	532,0 / etmaal	NOx NH3	37,84 kg/j 1,26 kg/j
Standaard	Zwaar vrachtverkeer	315,0 / etmaal	NOx NH3	41,61 kg/j < 1 kg/j



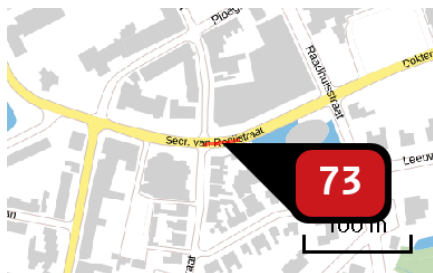
Naam 7297 - Taalstraat
 Locatie (X,Y) 148823, 408085
 NOx 97,41 kg/j
 NH3 4,15 kg/j

Soort	Voertuig	Aantal voertuigen	Stof	Emissie
Standaard	Licht verkeer	9.162,0 / etmaal	NOx NH3	42,93 kg/j 2,65 kg/j
Standaard	Middelzwaar vrachtverkeer	763,0 / etmaal	NOx NH3	31,58 kg/j 1,05 kg/j
Standaard	Zwaar vrachtverkeer	298,0 / etmaal	NOx NH3	22,91 kg/j < 1 kg/j



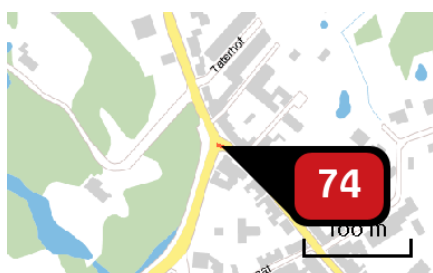
Naam 7302 - Laagstraat
 Locatie (X,Y) 148836, 406582
 NOx 158,45 kg/j
 NH3 7,42 kg/j

Soort	Voertuig	Aantal voertuigen	Stof	Emissie
Standaard	Licht verkeer	15.454,0 / etmaal	NOx NH3	91,12 kg/j 5,57 kg/j
Standaard	Middelzwaar vrachtverkeer	785,0 / etmaal	NOx NH3	42,08 kg/j 1,35 kg/j
Standaard	Zwaar vrachtverkeer	260,0 / etmaal	NOx NH3	25,24 kg/j < 1 kg/j



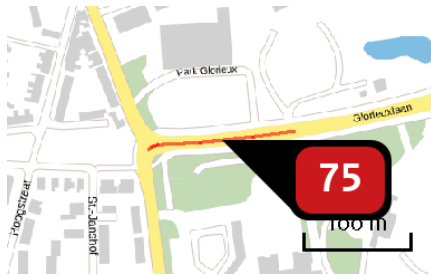
Naam 7305 - Secr. van Rooijstraat
 Locatie (X,Y) 148833, 407535
 NOx 12,78 kg/j
 NH3 < 1 kg/j

Soort	Voertuig	Aantal voertuigen	Stof	Emissie
Standaard	Licht verkeer	2.243,0 / etmaal	NOx NH3	6,15 kg/j < 1 kg/j
Standaard	Middelzwaar vrachtverkeer	164,0 / etmaal	NOx NH3	3,97 kg/j < 1 kg/j
Standaard	Zwaar vrachtverkeer	59,0 / etmaal	NOx NH3	2,66 kg/j < 1 kg/j



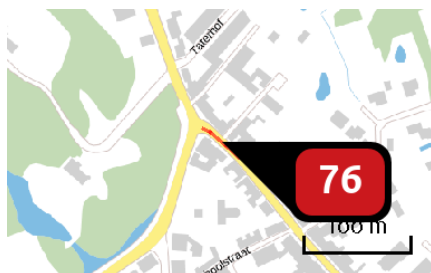
Naam 7308 - Taalstraat
 Locatie (X,Y) 148838, 408058
 NOx 5,68 kg/j
 NH3 < 1 kg/j

Soort	Voertuig	Aantal voertuigen	Stof	Emissie
Standaard	Licht verkeer	3.666,0 / etmaal	NOx NH3	2,36 kg/j < 1 kg/j
Standaard	Middelzwaar vrachtverkeer	332,0 / etmaal	NOx NH3	2,13 kg/j < 1 kg/j
Standaard	Zwaar vrachtverkeer	111,0 / etmaal	NOx NH3	1,19 kg/j < 1 kg/j



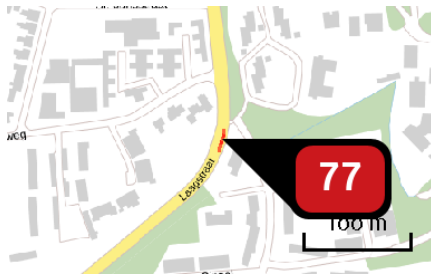
Naam **7317 - Glorieuxlaan**
 Locatie (X,Y) **148904, 406890**
 NOx **336,54 kg/j**
 NH₃ **15,34 kg/j**

Soort	Voertuig	Aantal voertuigen	Stof	Emissie
Standaard	Licht verkeer	16.032,0 / etmaal	NOx NH ₃	190,31 kg/j 11,51 kg/j
Standaard	Middelzwaar vrachtverkeer	802,0 / etmaal	NOx NH ₃	90,22 kg/j 2,75 kg/j
Standaard	Zwaar vrachtverkeer	285,0 / etmaal	NOx NH ₃	56,02 kg/j 1,08 kg/j



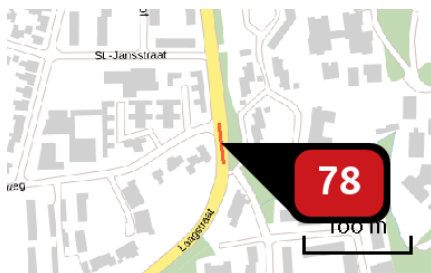
Naam **7327 - Taalstraat**
 Locatie (X,Y) **148858, 408045**
 NOx **30,44 kg/j**
 NH₃ **1,30 kg/j**

Soort	Voertuig	Aantal voertuigen	Stof	Emissie
Standaard	Licht verkeer	3.666,0 / etmaal	NOx NH ₃	13,25 kg/j < 1 kg/j
Standaard	Middelzwaar vrachtverkeer	332,0 / etmaal	NOx NH ₃	10,60 kg/j < 1 kg/j
Standaard	Zwaar vrachtverkeer	111,0 / etmaal	NOx NH ₃	6,58 kg/j < 1 kg/j



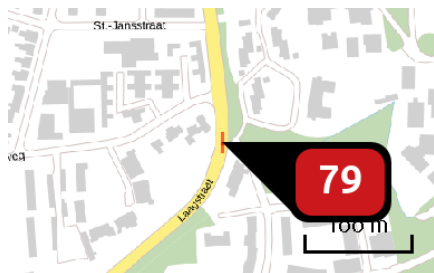
Naam 7336 - Laagstraat
 Locatie (X,Y) 148856, 406620
 NOx 45,71 kg/j
 NH3 2,14 kg/j

Soort	Voertuig	Aantal voertuigen	Stof	Emissie
Standaard	Licht verkeer	15.454,0 / etmaal	NOx NH3	26,29 kg/j 1,61 kg/j
Standaard	Middelzwaar vrachtverkeer	785,0 / etmaal	NOx NH3	12,14 kg/j < 1 kg/j
Standaard	Zwaar vrachtverkeer	260,0 / etmaal	NOx NH3	7,28 kg/j < 1 kg/j



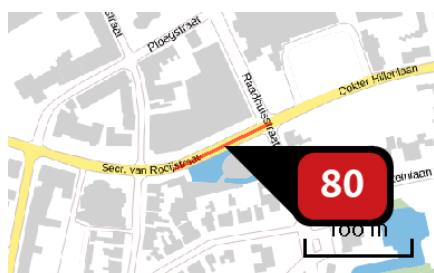
Naam 7344 - Laagstraat
 Locatie (X,Y) 148856, 406664
 NOx 83,35 kg/j
 NH3 3,90 kg/j

Soort	Voertuig	Aantal voertuigen	Stof	Emissie
Standaard	Licht verkeer	15.454,0 / etmaal	NOx NH3	47,93 kg/j 2,93 kg/j
Standaard	Middelzwaar vrachtverkeer	785,0 / etmaal	NOx NH3	22,14 kg/j < 1 kg/j
Standaard	Zwaar vrachtverkeer	260,0 / etmaal	NOx NH3	13,28 kg/j < 1 kg/j



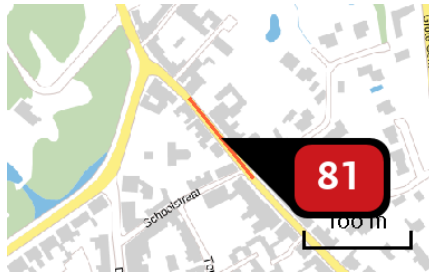
Naam 7346 - Laagstraat
 Locatie (X,Y) 148858, 406638
 NOx 38,96 kg/j
 NH3 1,83 kg/j

Soort	Voertuig	Aantal voertuigen	Stof	Emissie
Standaard	Licht verkeer	15.454,0 / etmaal	NOx NH3	22,41 kg/j 1,37 kg/j
Standaard	Middelzwaar vrachtverkeer	785,0 / etmaal	NOx NH3	10,35 kg/j < 1 kg/j
Standaard	Zwaar vrachtverkeer	260,0 / etmaal	NOx NH3	6,21 kg/j < 1 kg/j



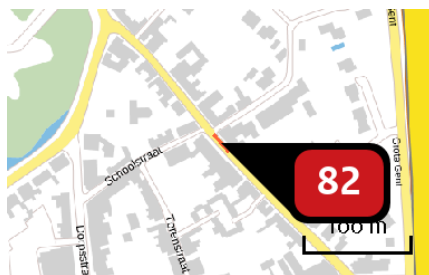
Naam 7347 - Secr. van Rooijstraat
 Locatie (X,Y) 148894, 407558
 NOx 44,69 kg/j
 NH3 2,02 kg/j

Soort	Voertuig	Aantal voertuigen	Stof	Emissie
Standaard	Licht verkeer	2.775,0 / etmaal	NOx NH3	23,06 kg/j 1,42 kg/j
Standaard	Middelzwaar vrachtverkeer	172,0 / etmaal	NOx NH3	12,63 kg/j < 1 kg/j
Standaard	Zwaar vrachtverkeer	66,0 / etmaal	NOx NH3	9,00 kg/j < 1 kg/j



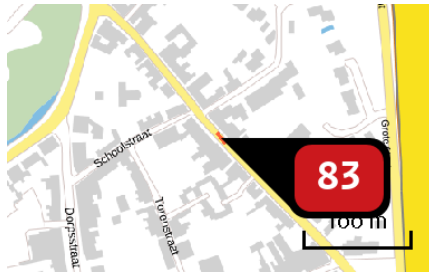
Naam 7350 - Taalstraat
 Locatie (X,Y) 148903, 407994
 NOx 67,17 kg/j
 NH3 2,87 kg/j

Soort	Voertuig	Aantal voertuigen	Stof	Emissie
Standaard	Licht verkeer	3.666,0 / etmaal	NOx NH3	29,25 kg/j 1,80 kg/j
Standaard	Middelzwaar vrachtverkeer	332,0 / etmaal	NOx NH3	23,40 kg/j < 1 kg/j
Standaard	Zwaar vrachtverkeer	111,0 / etmaal	NOx NH3	14,53 kg/j < 1 kg/j



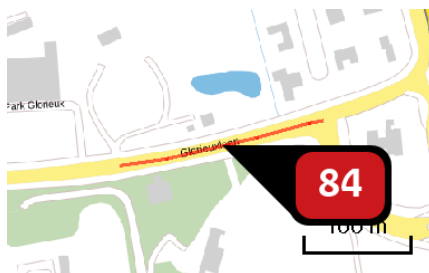
Naam 7394 - Taalstraat
 Locatie (X,Y) 148939, 407951
 NOx 14,27 kg/j
 NH3 < 1 kg/j

Soort	Voertuig	Aantal voertuigen	Stof	Emissie
Standaard	Licht verkeer	3.666,0 / etmaal	NOx NH3	6,21 kg/j < 1 kg/j
Standaard	Middelzwaar vrachtverkeer	332,0 / etmaal	NOx NH3	4,97 kg/j < 1 kg/j
Standaard	Zwaar vrachtverkeer	111,0 / etmaal	NOx NH3	3,09 kg/j < 1 kg/j



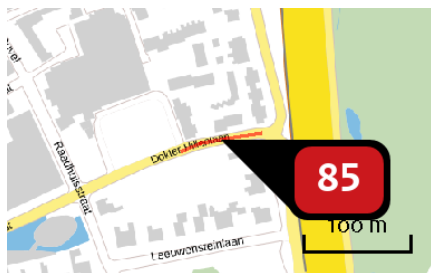
Naam 7395 - Taalstraat
 Locatie (X,Y) 148949, 407940
 NOx 7,89 kg/j
 NH3 < 1 kg/j

Soort	Voertuig	Aantal voertuigen	Stof	Emissie
Standaard	Licht verkeer	3.666,0 / etmaal	NOx NH3	3,43 kg/j < 1 kg/j
Standaard	Middelzwaar vrachtverkeer	332,0 / etmaal	NOx NH3	2,75 kg/j < 1 kg/j
Standaard	Zwaar vrachtverkeer	111,0 / etmaal	NOx NH3	1,71 kg/j < 1 kg/j



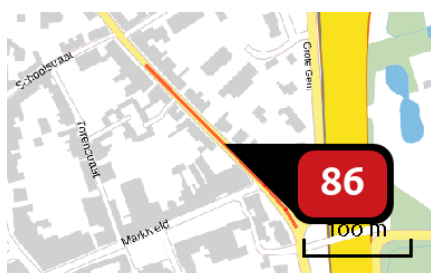
Naam 7419 - Glorieuxlaan
 Locatie (X,Y) 149066, 406917
 NOx 617,40 kg/j
 NH3 22,61 kg/j

Soort	Voertuig	Aantal voertuigen	Stof	Emissie
Standaard	Licht verkeer	16.709,0 / etmaal	NOx NH3	316,15 kg/j 17,04 kg/j
Standaard	Middelzwaar vrachtverkeer	819,0 / etmaal	NOx NH3	203,65 kg/j 3,98 kg/j
Standaard	Zwaar vrachtverkeer	296,0 / etmaal	NOx NH3	97,60 kg/j 1,59 kg/j



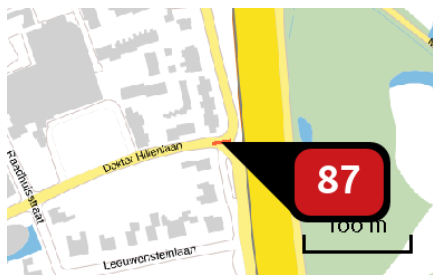
Naam **7453 - Dokter Hillenlaan**
 Locatie (X,Y) **149068, 407627**
 NOx **63,55 kg/j**
 NH3 **2,77 kg/j**

Soort	Voertuig	Aantal voertuigen	Stof	Emissie
Standaard	Licht verkeer	4.768,0 / etmaal	NOx NH3	30,76 kg/j 1,90 kg/j
Standaard	Middelzwaar vrachtverkeer	295,0 / etmaal	NOx NH3	16,81 kg/j < 1 kg/j
Standaard	Zwaar vrachtverkeer	151,0 / etmaal	NOx NH3	15,98 kg/j < 1 kg/j



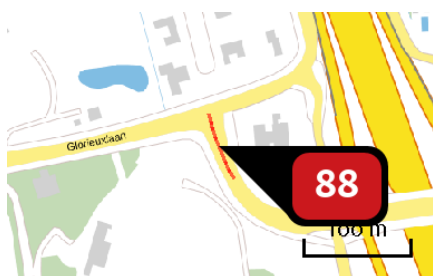
Naam **7485 - Taalstraat**
 Locatie (X,Y) **149025, 407862**
 NOx **158,56 kg/j**
 NH3 **6,32 kg/j**

Soort	Voertuig	Aantal voertuigen	Stof	Emissie
Standaard	Licht verkeer	3.666,0 / etmaal	NOx NH3	66,29 kg/j 3,97 kg/j
Standaard	Middelzwaar vrachtverkeer	332,0 / etmaal	NOx NH3	58,87 kg/j 1,72 kg/j
Standaard	Zwaar vrachtverkeer	111,0 / etmaal	NOx NH3	33,39 kg/j < 1 kg/j



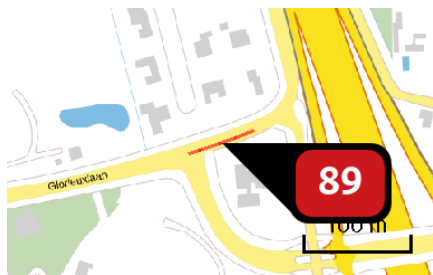
Naam 7522 - Dokter Hillenlaan
 Locatie (X,Y) 149111, 407634
 NOx 14,45 kg/j
 NH3 < 1 kg/j

Soort	Voertuig	Aantal voertuigen	Stof	Emissie
Standaard	Licht verkeer	4.768,0 / etmaal	NOx NH3	6,54 kg/j < 1 kg/j
Standaard	Middelzwaar vrachtverkeer	295,0 / etmaal	NOx NH3	4,42 kg/j < 1 kg/j
Standaard	Zwaar vrachtverkeer	151,0 / etmaal	NOx NH3	3,50 kg/j < 1 kg/j



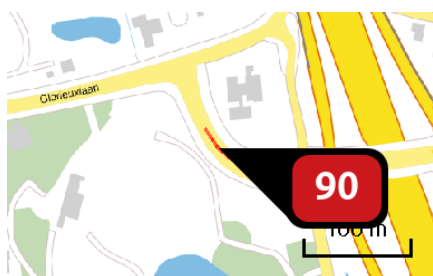
Naam 7578 - Haldersebaan
 Locatie (X,Y) 149167, 406910
 NOx 195,62 kg/j
 NH3 6,78 kg/j

Soort	Voertuig	Aantal voertuigen	Stof	Emissie
Standaard	Licht verkeer	14.386,0 / etmaal	NOx NH3	89,97 kg/j 4,85 kg/j
Standaard	Middelzwaar vrachtverkeer	804,0 / etmaal	NOx NH3	66,08 kg/j 1,29 kg/j
Standaard	Zwaar vrachtverkeer	363,0 / etmaal	NOx NH3	39,56 kg/j < 1 kg/j



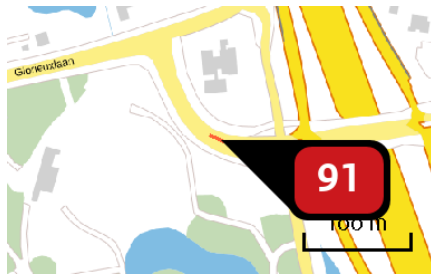
Naam **7579 - Glorieuxlaan**
 Locatie (X,Y) **149189, 406950**
 NOx **81,99 kg/j**
 NH₃ **2,81 kg/j**

Soort	Voertuig	Aantal voertuigen	Stof	Emissie
Standaard	Licht verkeer	5.921,0 / etmaal	NOx NH ₃	36,55 kg/j 1,97 kg/j
Standaard	Middelzwaar vrachtverkeer	377,0 / etmaal	NOx NH ₃	30,59 kg/j < 1 kg/j
Standaard	Zwaar vrachtverkeer	138,0 / etmaal	NOx NH ₃	14,85 kg/j < 1 kg/j



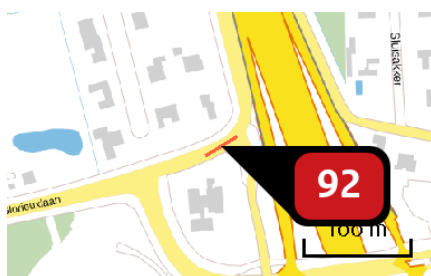
Naam **7614 - Haldersebaan**
 Locatie (X,Y) **149194, 406863**
 NOx **100,50 kg/j**
 NH₃ **4,55 kg/j**

Soort	Voertuig	Aantal voertuigen	Stof	Emissie
Standaard	Licht verkeer	14.386,0 / etmaal	NOx NH ₃	52,68 kg/j 3,25 kg/j
Standaard	Middelzwaar vrachtverkeer	804,0 / etmaal	NOx NH ₃	26,01 kg/j < 1 kg/j
Standaard	Zwaar vrachtverkeer	363,0 / etmaal	NOx NH ₃	21,81 kg/j < 1 kg/j



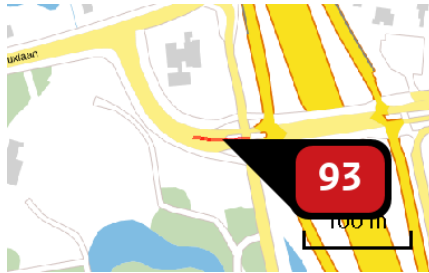
Naam **7652 - Haldersebaan**
 Locatie (X,Y) **149219, 406846**
 NOx **45,33 kg/j**
 NH₃ **2,05 kg/j**

Soort	Voertuig	Aantal voertuigen	Stof	Emissie
Standaard	Licht verkeer	14.386,0 / etmaal	NOx NH ₃	23,76 kg/j 1,46 kg/j
Standaard	Middelzwaar vrachtverkeer	804,0 / etmaal	NOx NH ₃	11,73 kg/j < 1 kg/j
Standaard	Zwaar vrachtverkeer	363,0 / etmaal	NOx NH ₃	9,84 kg/j < 1 kg/j



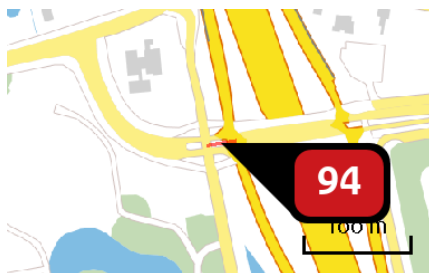
Naam **7662 - Glorieuxlaan**
 Locatie (X,Y) **149231, 406970**
 NOx **32,03 kg/j**
 NH₃ **1,45 kg/j**

Soort	Voertuig	Aantal voertuigen	Stof	Emissie
Standaard	Licht verkeer	5.921,0 / etmaal	NOx NH ₃	16,47 kg/j 1,01 kg/j
Standaard	Middelzwaar vrachtverkeer	377,0 / etmaal	NOx NH ₃	9,26 kg/j < 1 kg/j
Standaard	Zwaar vrachtverkeer	138,0 / etmaal	NOx NH ₃	6,30 kg/j < 1 kg/j



Naam **7690 - Haldersebaan**
 Locatie (X,Y) **149253, 406841**
 NOx **141,93 kg/j**
 NH₃ **5,26 kg/j**

Soort	Voertuig	Aantal voertuigen	Stof	Emissie
Standaard	Licht verkeer	14.386,0 / etmaal	NOx NH ₃	67,31 kg/j 3,76 kg/j
Standaard	Middelzwaar vrachtverkeer	804,0 / etmaal	NOx NH ₃	45,45 kg/j 1,00 kg/j
Standaard	Zwaar vrachtverkeer	363,0 / etmaal	NOx NH ₃	29,17 kg/j < 1 kg/j



Naam **7747 - Haldersebaan**
 Locatie (X,Y) **149289, 406844**
 NOx **74,63 kg/j**
 NH₃ **2,59 kg/j**

Soort	Voertuig	Aantal voertuigen	Stof	Emissie
Standaard	Licht verkeer	14.386,0 / etmaal	NOx NH ₃	34,32 kg/j 1,85 kg/j
Standaard	Middelzwaar vrachtverkeer	804,0 / etmaal	NOx NH ₃	25,21 kg/j < 1 kg/j
Standaard	Zwaar vrachtverkeer	363,0 / etmaal	NOx NH ₃	15,09 kg/j < 1 kg/j



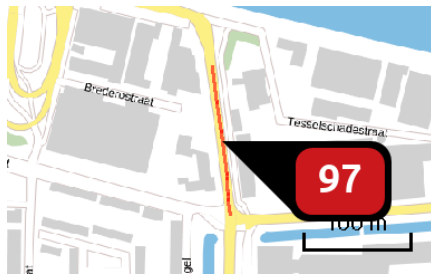
Naam 7776 - Haldersebaan
 Locatie (X,Y) 149354, 406853
 NOx 224,90 kg/j
 NH3 7,61 kg/j

Soort	Voertuig	Aantal voertuigen	Stof	Emissie
Standaard	Licht verkeer	9.604,0 / etmaal	NOx NH3	97,61 kg/j 5,26 kg/j
Standaard	Middelzwaar vrachtverkeer	644,0 / etmaal	NOx NH3	86,02 kg/j 1,68 kg/j
Standaard	Zwaar vrachtverkeer	233,0 / etmaal	NOx NH3	41,27 kg/j < 1 kg/j



Naam 8723 - Gestelseweg
 Locatie (X,Y) 150850, 410825
 NOx 53,94 kg/j
 NH3 2,46 kg/j

Soort	Voertuig	Aantal voertuigen	Stof	Emissie
Standaard	Licht verkeer	8.799,0 / etmaal	NOx NH3	29,00 kg/j 1,79 kg/j
Standaard	Middelzwaar vrachtverkeer	450,0 / etmaal	NOx NH3	13,10 kg/j < 1 kg/j
Standaard	Zwaar vrachtverkeer	219,0 / etmaal	NOx NH3	11,84 kg/j < 1 kg/j



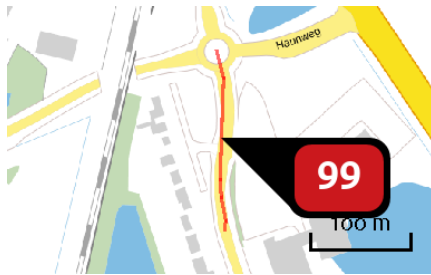
Naam **8730 - Gestelseweg**
 Locatie (X,Y) **150863, 410736**
 NOx **193,62 kg/j**
 NH3 **8,83 kg/j**

Soort	Voertuig	Aantal voertuigen	Stof	Emissie
Standaard	Licht verkeer	8.799,0 / etmaal	NOx NH3	104,09 kg/j 6,41 kg/j
Standaard	Middelzwaar vrachtverkeer	450,0 / etmaal	NOx NH3	47,02 kg/j 1,57 kg/j
Standaard	Zwaar vrachtverkeer	219,0 / etmaal	NOx NH3	42,50 kg/j < 1 kg/j



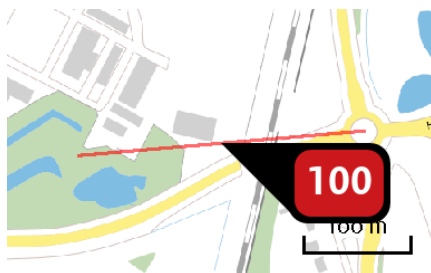
Naam **9102 - Repelweg**
 Locatie (X,Y) **148628, 406618**
 NOx **3,24 kg/j**
 NH3 **< 1 kg/j**

Soort	Voertuig	Aantal voertuigen	Stof	Emissie
Standaard	Licht verkeer	756,0 / etmaal	NOx NH3	< 1 kg/j < 1 kg/j
Standaard	Middelzwaar vrachtverkeer	191,0 / etmaal	NOx NH3	1,60 kg/j < 1 kg/j
Standaard	Zwaar vrachtverkeer	60,0 / etmaal	NOx NH3	< 1 kg/j < 1 kg/j



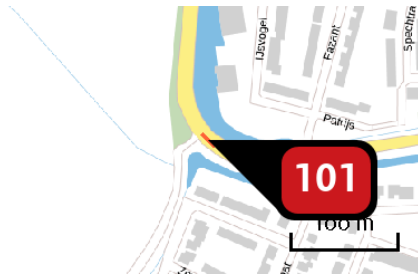
Naam 127500 - Bosscheweg
 Locatie (X,Y) 148445, 409166
 NOx 316,60 kg/j
 NH3 11,03 kg/j

Soort	Voertuig	Aantal voertuigen	Stof	Emissie
Standaard	Licht verkeer	7.404,0 / etmaal	NOx NH3	123,16 kg/j 6,96 kg/j
Standaard	Middelzwaar vrachtverkeer	640,0 / etmaal	NOx NH3	124,40 kg/j 2,87 kg/j
Standaard	Zwaar vrachtverkeer	243,0 / etmaal	NOx NH3	69,05 kg/j 1,20 kg/j



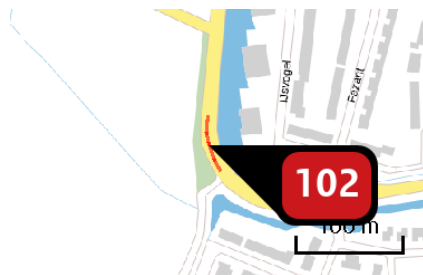
Naam 127731 - Bosscheweg
 Locatie (X,Y) 148306, 409241
 NOx 269,99 kg/j
 NH3 12,26 kg/j

Soort	Voertuig	Aantal voertuigen	Stof	Emissie
Standaard	Licht verkeer	7.383,0 / etmaal	NOx NH3	185,73 kg/j 10,47 kg/j
Standaard	Middelzwaar vrachtverkeer	206,0 / etmaal	NOx NH3	61,03 kg/j 1,39 kg/j
Standaard	Zwaar vrachtverkeer	54,0 / etmaal	NOx NH3	23,23 kg/j < 1 kg/j



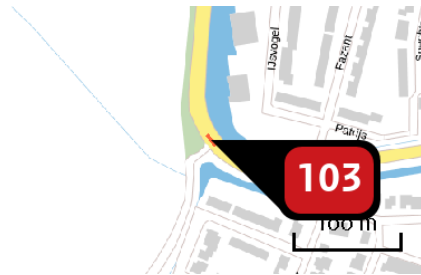
Naam 148703 - Vijverbosweg
 Locatie (X,Y) 147065, 405996
 NOx 23,10 kg/j
 NH3 < 1 kg/j

Soort	Voertuig	Aantal voertuigen	Stof	Emissie
Standaard	Licht verkeer	7.797,0 / etmaal	NOx NH3	10,16 kg/j < 1 kg/j
Standaard	Middelzwaar vrachtverkeer	655,0 / etmaal	NOx NH3	7,54 kg/j < 1 kg/j
Standaard	Zwaar vrachtverkeer	253,0 / etmaal	NOx NH3	5,41 kg/j < 1 kg/j



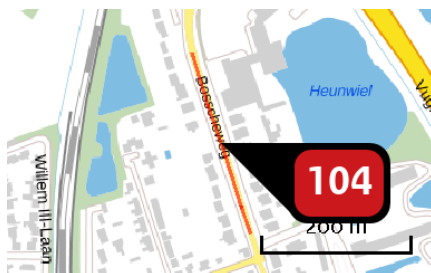
Naam 148704 - Vijverbosweg
 Locatie (X,Y) 147044, 406031
 NOx 78,24 kg/j
 NH3 3,34 kg/j

Soort	Voertuig	Aantal voertuigen	Stof	Emissie
Standaard	Licht verkeer	7.797,0 / etmaal	NOx NH3	34,40 kg/j 2,12 kg/j
Standaard	Middelzwaar vrachtverkeer	655,0 / etmaal	NOx NH3	25,53 kg/j < 1 kg/j
Standaard	Zwaar vrachtverkeer	253,0 / etmaal	NOx NH3	18,31 kg/j < 1 kg/j



Naam 148705 - Vijverbosweg
 Locatie (X,Y) 147056, 406005
 NOx 14,51 kg/j
 NH3 < 1 kg/j

Soort	Voertuig	Aantal voertuigen	Stof	Emissie
Standaard	Licht verkeer	7.797,0 / etmaal	NOx NH3	6,38 kg/j < 1 kg/j
Standaard	Middelzwaar vrachtverkeer	655,0 / etmaal	NOx NH3	4,73 kg/j < 1 kg/j
Standaard	Zwaar vrachtverkeer	253,0 / etmaal	NOx NH3	3,40 kg/j < 1 kg/j



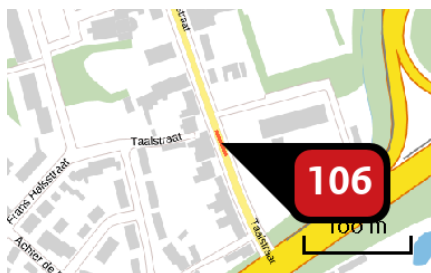
Naam 292376979 - Bosscheweg
 Locatie (X,Y) 148486, 408957
 NOx 364,61 kg/j
 NH3 15,49 kg/j

Soort	Voertuig	Aantal voertuigen	Stof	Emissie
Standaard	Licht verkeer	7.404,0 / etmaal	NOx NH3	158,39 kg/j 9,76 kg/j
Standaard	Middelzwaar vrachtverkeer	640,0 / etmaal	NOx NH3	120,94 kg/j 4,04 kg/j
Standaard	Zwaar vrachtverkeer	243,0 / etmaal	NOx NH3	85,28 kg/j 1,69 kg/j



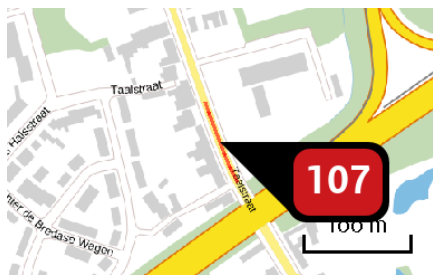
Naam 292376980 - Bosscheweg
 Locatie (X,Y) 148530, 408826
 NOx 49,54 kg/j
 NH3 1,56 kg/j

Soort	Voertuig	Aantal voertuigen	Stof	Emissie
Standaard	Licht verkeer	7.404,0 / etmaal	NOx NH3	18,29 kg/j < 1 kg/j
Standaard	Middelzwaar vrachtverkeer	640,0 / etmaal	NOx NH3	20,78 kg/j < 1 kg/j
Standaard	Zwaar vrachtverkeer	243,0 / etmaal	NOx NH3	10,46 kg/j < 1 kg/j



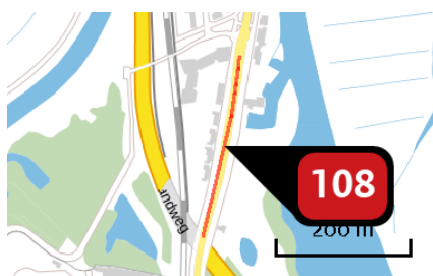
Naam 292376981 - Taalstraat
 Locatie (X,Y) 148656, 408453
 NOx 38,53 kg/j
 NH3 1,64 kg/j

Soort	Voertuig	Aantal voertuigen	Stof	Emissie
Standaard	Licht verkeer	8.896,0 / etmaal	NOx NH3	16,93 kg/j 1,04 kg/j
Standaard	Middelzwaar vrachtverkeer	745,0 / etmaal	NOx NH3	12,52 kg/j < 1 kg/j
Standaard	Zwaar vrachtverkeer	291,0 / etmaal	NOx NH3	9,08 kg/j < 1 kg/j



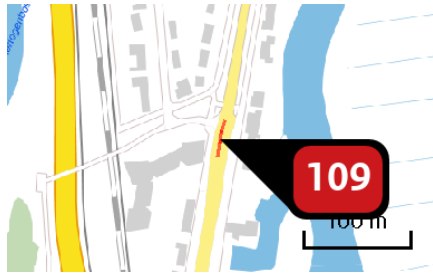
Naam 292376982 - Taalstraat
 Locatie (X,Y) 148674, 408407
 NOx 135,98 kg/j
 NH3 5,79 kg/j

Soort	Voertuig	Aantal voertuigen	Stof	Emissie
Standaard	Licht verkeer	8.896,0 / etmaal	NOx NH3	59,74 kg/j 3,68 kg/j
Standaard	Middelzwaar vrachtverkeer	745,0 / etmaal	NOx NH3	44,19 kg/j 1,47 kg/j
Standaard	Zwaar vrachtverkeer	291,0 / etmaal	NOx NH3	32,06 kg/j < 1 kg/j



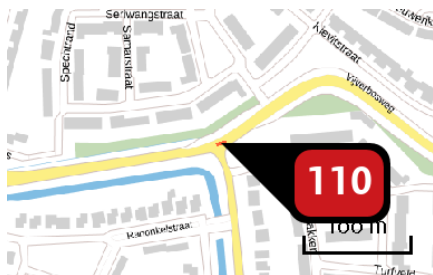
Naam 292380257 - Vughterweg
 Locatie (X,Y) 148463, 409736
 NOx 373,89 kg/j
 NH3 18,25 kg/j

Soort	Voertuig	Aantal voertuigen	Stof	Emissie
Standaard	Licht verkeer	9.709,0 / etmaal	NOx NH3	222,95 kg/j 13,74 kg/j
Standaard	Middelzwaar vrachtverkeer	551,0 / etmaal	NOx NH3	111,77 kg/j 3,73 kg/j
Standaard	Zwaar vrachtverkeer	104,0 / etmaal	NOx NH3	39,18 kg/j < 1 kg/j



Naam 292380258 - Vughterweg
 Locatie (X,Y) 148486, 409883
 NOx 58,52 kg/j
 NH3 2,17 kg/j

Soort	Voertuig	Aantal voertuigen	Stof	Emissie
Standaard	Licht verkeer	9.709,0 / etmaal	NOx NH3	30,31 kg/j 1,64 kg/j
Standaard	Middelzwaar vrachtverkeer	551,0 / etmaal	NOx NH3	22,56 kg/j < 1 kg/j
Standaard	Zwaar vrachtverkeer	104,0 / etmaal	NOx NH3	5,66 kg/j < 1 kg/j



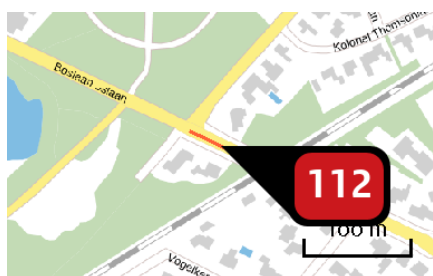
Naam 292384844 - Vijverbosweg
 Locatie (X,Y) 147398, 406021
 NOx 7,18 kg/j
 NH3 < 1 kg/j

Soort	Voertuig	Aantal voertuigen	Stof	Emissie
Standaard	Licht verkeer	6.046,0 / etmaal	NOx NH3	2,99 kg/j < 1 kg/j
Standaard	Middelzwaar vrachtverkeer	571,0 / etmaal	NOx NH3	2,50 kg/j < 1 kg/j
Standaard	Zwaar vrachtverkeer	209,0 / etmaal	NOx NH3	1,70 kg/j < 1 kg/j



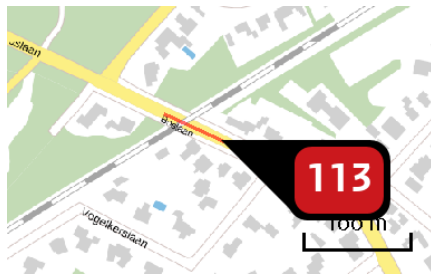
Naam 292384845 - Vijverbosweg
 Locatie (X,Y) 147422, 406036
 NOx 62,41 kg/j
 NH3 2,62 kg/j

Soort	Voertuig	Aantal voertuigen	Stof	Emissie
Standaard	Licht verkeer	6.046,0 / etmaal	NOx NH3	25,99 kg/j 1,60 kg/j
Standaard	Middelzwaar vrachtverkeer	571,0 / etmaal	NOx NH3	21,68 kg/j < 1 kg/j
Standaard	Zwaar vrachtverkeer	209,0 / etmaal	NOx NH3	14,74 kg/j < 1 kg/j



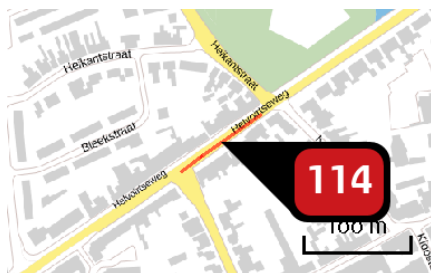
Naam 292384860 - Boslaan
 Locatie (X,Y) 146686, 407036
 NOx 60,05 kg/j
 NH3 2,69 kg/j

Soort	Voertuig	Aantal voertuigen	Stof	Emissie
Standaard	Licht verkeer	5.727,0 / etmaal	NOx NH3	30,56 kg/j 1,88 kg/j
Standaard	Middelzwaar vrachtverkeer	349,0 / etmaal	NOx NH3	16,45 kg/j < 1 kg/j
Standaard	Zwaar vrachtverkeer	149,0 / etmaal	NOx NH3	13,04 kg/j < 1 kg/j



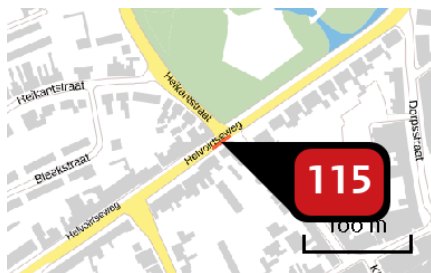
Naam 292384861 - Boslaan
 Locatie (X,Y) 146766, 406998
 NOx 109,79 kg/j
 NH3 4,92 kg/j

Soort	Voertuig	Aantal voertuigen	Stof	Emissie
Standaard	Licht verkeer	5.727,0 / etmaal	NOx NH3	55,87 kg/j 3,44 kg/j
Standaard	Middelzwaar vrachtverkeer	349,0 / etmaal	NOx NH3	30,08 kg/j 1,00 kg/j
Standaard	Zwaar vrachtverkeer	149,0 / etmaal	NOx NH3	23,85 kg/j < 1 kg/j



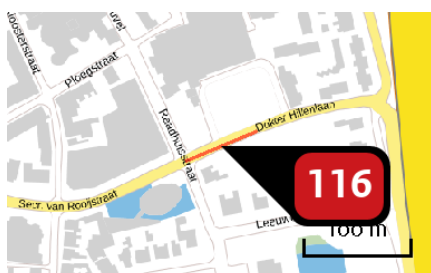
Naam 292385596 - Helvoirtseweg
 Locatie (X,Y) 148585, 407806
 NOx 175,52 kg/j
 NH3 6,82 kg/j

Soort	Voertuig	Aantal voertuigen	Stof	Emissie
Standaard	Licht verkeer	8.101,0 / etmaal	NOx NH3	62,37 kg/j 3,84 kg/j
Standaard	Middelzwaar vrachtverkeer	789,0 / etmaal	NOx NH3	53,66 kg/j 1,79 kg/j
Standaard	Zwaar vrachtverkeer	471,0 / etmaal	NOx NH3	59,49 kg/j 1,18 kg/j



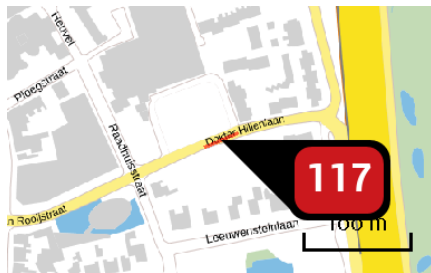
Naam 292385597 - Helvoirtseweg
 Locatie (X,Y) 148629, 407836
 NOx 35,32 kg/j
 NH3 1,37 kg/j

Soort	Voertuig	Aantal voertuigen	Stof	Emissie
Standaard	Licht verkeer	8.101,0 / etmaal	NOx NH3	12,55 kg/j < 1 kg/j
Standaard	Middelzwaar vrachtverkeer	789,0 / etmaal	NOx NH3	10,80 kg/j < 1 kg/j
Standaard	Zwaar vrachtverkeer	471,0 / etmaal	NOx NH3	11,97 kg/j < 1 kg/j



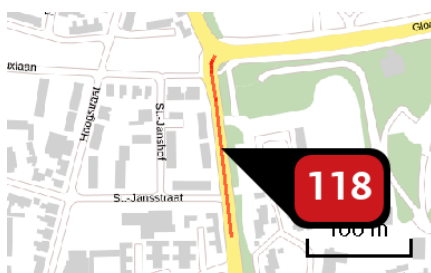
Naam 292385610 - Dokter Hillenlaan
 Locatie (X,Y) 148969, 407592
 NOx 35,79 kg/j
 NH3 1,65 kg/j

Soort	Voertuig	Aantal voertuigen	Stof	Emissie
Standaard	Licht verkeer	3.287,0 / etmaal	NOx NH3	19,59 kg/j 1,21 kg/j
Standaard	Middelzwaar vrachtverkeer	174,0 / etmaal	NOx NH3	9,16 kg/j < 1 kg/j
Standaard	Zwaar vrachtverkeer	72,0 / etmaal	NOx NH3	7,04 kg/j < 1 kg/j



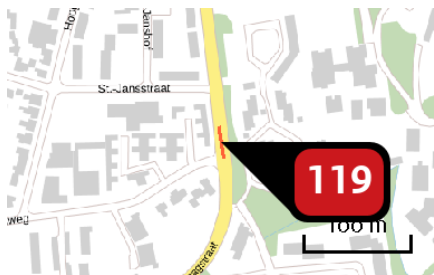
Naam 292385611 - Dokter Hillenlaan
 Locatie (X,Y) 149016, 407611
 NOx 16,23 kg/j
 NH3 < 1 kg/j

Soort	Voertuig	Aantal voertuigen	Stof	Emissie
Standaard	Licht verkeer	3.287,0 / etmaal	NOx NH3	8,88 kg/j < 1 kg/j
Standaard	Middelzwaar vrachtverkeer	174,0 / etmaal	NOx NH3	4,15 kg/j < 1 kg/j
Standaard	Zwaar vrachtverkeer	72,0 / etmaal	NOx NH3	3,19 kg/j < 1 kg/j



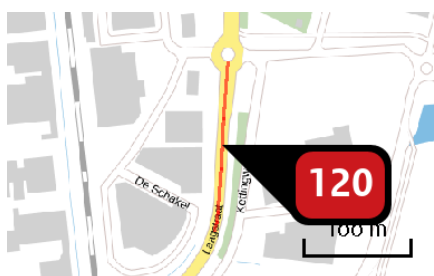
Naam 292385614 - Laagstraat
 Locatie (X,Y) 148842, 406794
 NOx 461,00 kg/j
 NH3 20,43 kg/j

Soort	Voertuig	Aantal voertuigen	Stof	Emissie
Standaard	Licht verkeer	16.573,0 / etmaal	NOx NH3	253,13 kg/j 15,15 kg/j
Standaard	Middelzwaar vrachtverkeer	880,0 / etmaal	NOx NH3	132,13 kg/j 3,84 kg/j
Standaard	Zwaar vrachtverkeer	298,0 / etmaal	NOx NH3	75,74 kg/j 1,44 kg/j



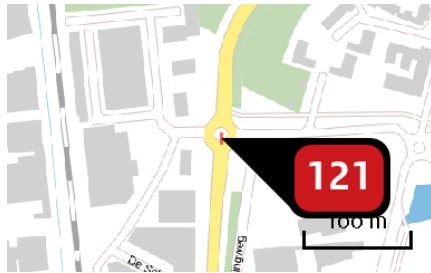
Naam 292385615 - Laagstraat
 Locatie (X,Y) 148853, 406696
 NOx 74,62 kg/j
 NH3 3,31 kg/j

Soort	Voertuig	Aantal voertuigen	Stof	Emissie
Standaard	Licht verkeer	16.573,0 / etmaal	NOx NH3	40,97 kg/j 2,45 kg/j
Standaard	Middelzwaar vrachtverkeer	880,0 / etmaal	NOx NH3	21,39 kg/j < 1 kg/j
Standaard	Zwaar vrachtverkeer	298,0 / etmaal	NOx NH3	12,26 kg/j < 1 kg/j



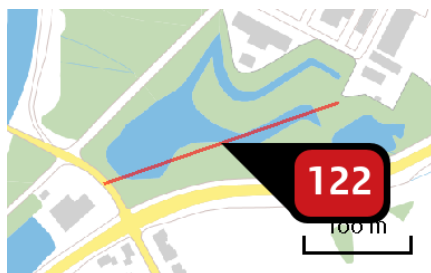
Naam 292385628 - Laagstraat
 Locatie (X,Y) 148659, 406255
 NOx 268,45 kg/j
 NH3 12,86 kg/j

Soort	Voertuig	Aantal voertuigen	Stof	Emissie
Standaard	Licht verkeer	12.068,0 / etmaal	NOx NH3	160,71 kg/j 9,90 kg/j
Standaard	Middelzwaar vrachtverkeer	511,0 / etmaal	NOx NH3	60,11 kg/j 2,01 kg/j
Standaard	Zwaar vrachtverkeer	218,0 / etmaal	NOx NH3	47,63 kg/j < 1 kg/j



Naam 292385629 - Laagstraat
 Locatie (X,Y) 148664, 406335
 NOx 16,12 kg/j
 NH3 < 1 kg/j

Soort	Voertuig	Aantal voertuigen	Stof	Emissie
Standaard	Licht verkeer	12.068,0 / etmaal	NOx NH3	9,00 kg/j < 1 kg/j
Standaard	Middelzwaar vrachtverkeer	511,0 / etmaal	NOx NH3	4,36 kg/j < 1 kg/j
Standaard	Zwaar vrachtverkeer	218,0 / etmaal	NOx NH3	2,77 kg/j < 1 kg/j



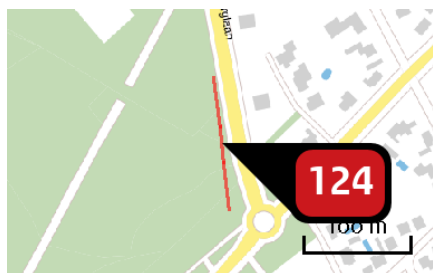
Naam 292410692 - Plein
 Locatie (X,Y) 148065, 409193
 NOx 196,40 kg/j
 NH3 10,38 kg/j

Soort	Voertuig	Aantal voertuigen	Stof	Emissie
Standaard	Licht verkeer	7.383,0 / etmaal	NOx NH3	143,73 kg/j 8,86 kg/j
Standaard	Middelzwaar vrachtverkeer	206,0 / etmaal	NOx NH3	35,43 kg/j 1,18 kg/j
Standaard	Zwaar vrachtverkeer	54,0 / etmaal	NOx NH3	17,25 kg/j < 1 kg/j



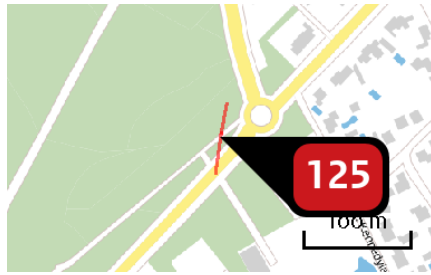
Naam 292410694 -
 Locatie (X,Y) 147547, 407998
 NOx 165,84 kg/j
 NH₃ 8,07 kg/j

Soort	Voertuig	Aantal voertuigen	Stof	Emissie
Standaard	Licht verkeer	3.306,0 / etmaal	NOx NH ₃	96,68 kg/j 5,96 kg/j
Standaard	Middelzwaar vrachtverkeer	212,0 / etmaal	NOx NH ₃	54,77 kg/j 1,83 kg/j
Standaard	Zwaar vrachtverkeer	30,0 / etmaal	NOx NH ₃	14,39 kg/j < 1 kg/j



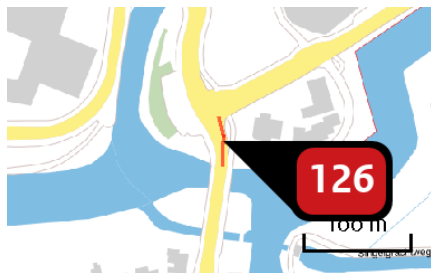
Naam 292410696 - Plein
 Locatie (X,Y) 147669, 408249
 NOx 55,87 kg/j
 NH₃ 2,69 kg/j

Soort	Voertuig	Aantal voertuigen	Stof	Emissie
Standaard	Licht verkeer	2.965,0 / etmaal	NOx NH ₃	31,53 kg/j 1,94 kg/j
Standaard	Middelzwaar vrachtverkeer	209,0 / etmaal	NOx NH ₃	19,63 kg/j < 1 kg/j
Standaard	Zwaar vrachtverkeer	27,0 / etmaal	NOx NH ₃	4,71 kg/j < 1 kg/j



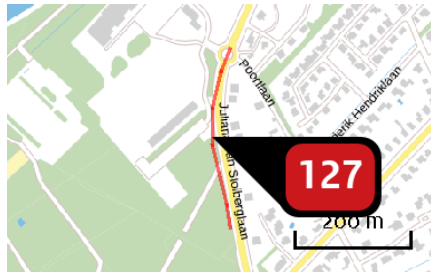
Naam 292410697 -
 Locatie (X,Y) 147670, 408156
 NOx 29,18 kg/j
 NH₃ 1,41 kg/j

Soort	Voertuig	Aantal voertuigen	Stof	Emissie
Standaard	Licht verkeer	2.965,0 / etmaal	NOx NH ₃	16,46 kg/j 1,01 kg/j
Standaard	Middelzwaar vrachtverkeer	209,0 / etmaal	NOx NH ₃	10,25 kg/j < 1 kg/j
Standaard	Zwaar vrachtverkeer	27,0 / etmaal	NOx NH ₃	2,46 kg/j < 1 kg/j



Naam 292410784 -
 Locatie (X,Y) 148572, 410444
 NOx 82,32 kg/j
 NH₃ 3,07 kg/j

Soort	Voertuig	Aantal voertuigen	Stof	Emissie
Standaard	Licht verkeer	9.842,0 / etmaal	NOx NH ₃	43,20 kg/j 2,33 kg/j
Standaard	Middelzwaar vrachtverkeer	543,0 / etmaal	NOx NH ₃	31,32 kg/j < 1 kg/j
Standaard	Zwaar vrachtverkeer	102,0 / etmaal	NOx NH ₃	7,80 kg/j < 1 kg/j



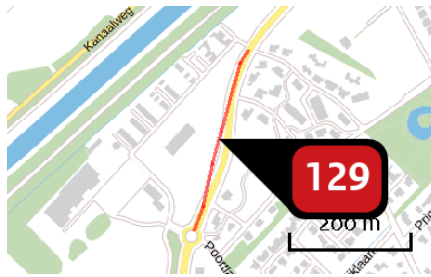
Naam **292423192 - POSTWG**
 Locatie (X,Y) **147629, 408467**
 NOx **168,16 kg/j**
 NH3 **6,84 kg/j**

Soort	Voertuig	Aantal voertuigen	Stof	Emissie
Standaard	Licht verkeer	2.965,0 / etmaal	NOx NH3	86,26 kg/j 4,94 kg/j
Standaard	Middelzwaar vrachtverkeer	209,0 / etmaal	NOx NH3	68,56 kg/j 1,66 kg/j
Standaard	Zwaar vrachtverkeer	27,0 / etmaal	NOx NH3	13,34 kg/j < 1 kg/j



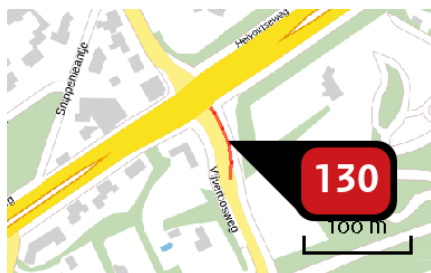
Naam **292423197 - Juliana van Stolberglaan**
 Locatie (X,Y) **147838, 409043**
 NOx **165,78 kg/j**
 NH3 **8,64 kg/j**

Soort	Voertuig	Aantal voertuigen	Stof	Emissie
Standaard	Licht verkeer	4.119,0 / etmaal	NOx NH3	114,28 kg/j 7,04 kg/j
Standaard	Middelzwaar vrachtverkeer	173,0 / etmaal	NOx NH3	42,40 kg/j 1,42 kg/j
Standaard	Zwaar vrachtverkeer	20,0 / etmaal	NOx NH3	9,10 kg/j < 1 kg/j



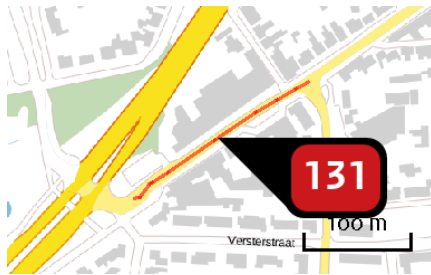
Naam 292423198 - POSTWG
 Locatie (X,Y) 147700, 408767
 NOx 172,39 kg/j
 NH3 7,45 kg/j

Soort	Voertuig	Aantal voertuigen	Stof	Emissie
Standaard	Licht verkeer	3.590,0 / etmaal	NOx NH3	101,11 kg/j 5,79 kg/j
Standaard	Middelzwaar vrachtverkeer	190,0 / etmaal	NOx NH3	60,28 kg/j 1,46 kg/j
Standaard	Zwaar vrachtverkeer	23,0 / etmaal	NOx NH3	11,00 kg/j < 1 kg/j



Naam 292424386 - Vijverbosweg
 Locatie (X,Y) 147048, 406687
 NOx 53,38 kg/j
 NH3 2,15 kg/j

Soort	Voertuig	Aantal voertuigen	Stof	Emissie
Standaard	Licht verkeer	3.743,0 / etmaal	NOx NH3	22,49 kg/j 1,36 kg/j
Standaard	Middelzwaar vrachtverkeer	323,0 / etmaal	NOx NH3	18,63 kg/j < 1 kg/j
Standaard	Zwaar vrachtverkeer	123,0 / etmaal	NOx NH3	12,26 kg/j < 1 kg/j



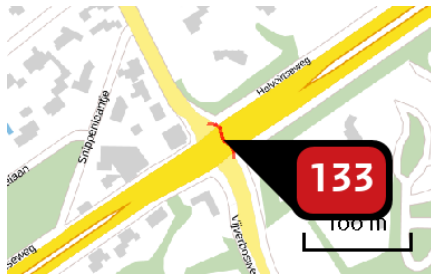
Naam 292424446 - Helvoirtseweg
 Locatie (X,Y) 148148, 407514
 NOx 343,54 kg/j
 NH₃ 12,17 kg/j

Soort	Voertuig	Aantal voertuigen	Stof	Emissie
Standaard	Licht verkeer	5.474,0 / etmaal	NOx NH ₃	91,56 kg/j 5,64 kg/j
Standaard	Middelzwaar vrachtverkeer	762,0 / etmaal	NOx NH ₃	112,59 kg/j 3,76 kg/j
Standaard	Zwaar vrachtverkeer	508,0 / etmaal	NOx NH ₃	139,39 kg/j 2,77 kg/j



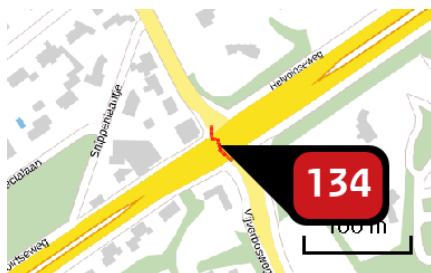
Naam 292424447 - Helvoirtseweg
 Locatie (X,Y) 148063, 407460
 NOx 30,99 kg/j
 NH₃ < 1 kg/j

Soort	Voertuig	Aantal voertuigen	Stof	Emissie
Standaard	Licht verkeer	5.474,0 / etmaal	NOx NH ₃	7,75 kg/j < 1 kg/j
Standaard	Middelzwaar vrachtverkeer	742,0 / etmaal	NOx NH ₃	11,14 kg/j < 1 kg/j
Standaard	Zwaar vrachtverkeer	508,0 / etmaal	NOx NH ₃	12,10 kg/j < 1 kg/j



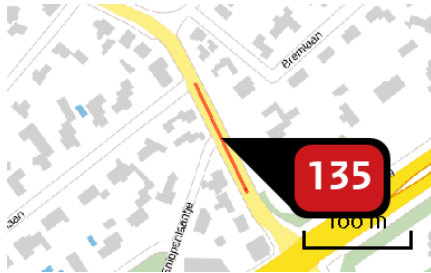
Naam 292424448 - Vijverbosweg
 Locatie (X,Y) 147025, 406734
 NOx 27,72 kg/j
 NH3 1,15 kg/j

Soort	Voertuig	Aantal voertuigen	Stof	Emissie
Standaard	Licht verkeer	2.999,0 / etmaal	NOx NH3	11,08 kg/j < 1 kg/j
Standaard	Middelzwaar vrachtverkeer	304,0 / etmaal	NOx NH3	9,92 kg/j < 1 kg/j
Standaard	Zwaar vrachtverkeer	111,0 / etmaal	NOx NH3	6,73 kg/j < 1 kg/j



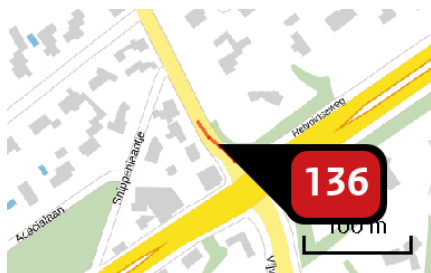
Naam 292424449 - Boslaan
 Locatie (X,Y) 147010, 406723
 NOx 27,92 kg/j
 NH3 1,26 kg/j

Soort	Voertuig	Aantal voertuigen	Stof	Emissie
Standaard	Licht verkeer	4.304,0 / etmaal	NOx NH3	14,76 kg/j < 1 kg/j
Standaard	Middelzwaar vrachtverkeer	219,0 / etmaal	NOx NH3	6,64 kg/j < 1 kg/j
Standaard	Zwaar vrachtverkeer	116,0 / etmaal	NOx NH3	6,53 kg/j < 1 kg/j



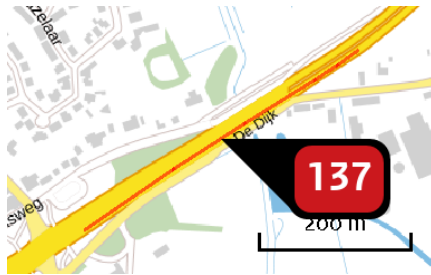
Naam 292424454 - Boslaan
 Locatie (X,Y) 146944, 406839
 NOx 121,09 kg/j
 NH3 5,53 kg/j

Soort	Voertuig	Aantal voertuigen	Stof	Emissie
Standaard	Licht verkeer	6.837,0 / etmaal	NOx NH3	65,15 kg/j 4,01 kg/j
Standaard	Middelzwaar vrachtverkeer	360,0 / etmaal	NOx NH3	30,30 kg/j 1,01 kg/j
Standaard	Zwaar vrachtverkeer	164,0 / etmaal	NOx NH3	25,64 kg/j < 1 kg/j



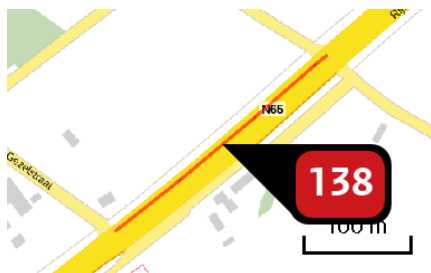
Naam 292424456 - Boslaan
 Locatie (X,Y) 146987, 406767
 NOx 30,20 kg/j
 NH3 1,43 kg/j

Soort	Voertuig	Aantal voertuigen	Stof	Emissie
Standaard	Licht verkeer	3.367,0 / etmaal	NOx NH3	17,21 kg/j 1,06 kg/j
Standaard	Middelzwaar vrachtverkeer	176,0 / etmaal	NOx NH3	7,95 kg/j < 1 kg/j
Standaard	Zwaar vrachtverkeer	60,0 / etmaal	NOx NH3	5,03 kg/j < 1 kg/j



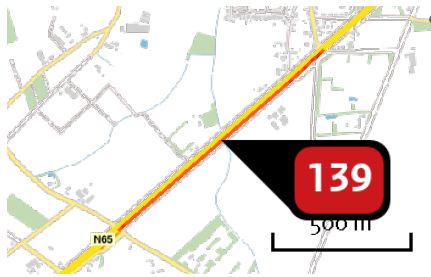
Naam 4604 - A65 - Rijksweg
 Locatie (X,Y) 144913, 404733
 NOx 1.750,59 kg/j
 NH3 86,30 kg/j

Soort	Voertuig	Aantal voertuigen	Stof	Emissie
Standaard	Licht verkeer	17.440,0 / etmaal	NOx NH3	569,25 kg/j 52,84 kg/j
Standaard	Middelzwaar vrachtverkeer	1.295,0 / etmaal	NOx NH3	404,59 kg/j 13,57 kg/j
Standaard	Zwaar vrachtverkeer	1.653,0 / etmaal	NOx NH3	776,75 kg/j 19,89 kg/j



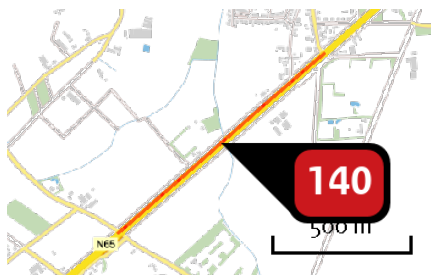
Naam 4624 - A65 - Rijksweg
 Locatie (X,Y) 143100, 403294
 NOx 852,05 kg/j
 NH3 44,22 kg/j

Soort	Voertuig	Aantal voertuigen	Stof	Emissie
Standaard	Licht verkeer	14.694,0 / etmaal	NOx NH3	275,23 kg/j 26,64 kg/j
Standaard	Middelzwaar vrachtverkeer	1.179,0 / etmaal	NOx NH3	196,05 kg/j 7,28 kg/j
Standaard	Zwaar vrachtverkeer	1.447,0 / etmaal	NOx NH3	380,77 kg/j 10,29 kg/j



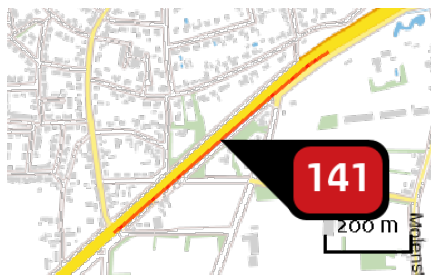
Naam 4635 - A65 - Rijksweg
 Locatie (X,Y) 143577, 403690
 NOx 3.526,98 kg/j
 NH3 181,37 kg/j

Soort	Voertuig	Aantal voertuigen	Stof	Emissie
Standaard	Licht verkeer	15.652,0 / etmaal	NOx NH3	1.131,63 kg/j 109,08 kg/j
Standaard	Middelzwaar vrachtverkeer	1.236,0 / etmaal	NOx NH3	799,69 kg/j 29,40 kg/j
Standaard	Zwaar vrachtverkeer	1.567,0 / etmaal	NOx NH3	1.595,66 kg/j 42,89 kg/j



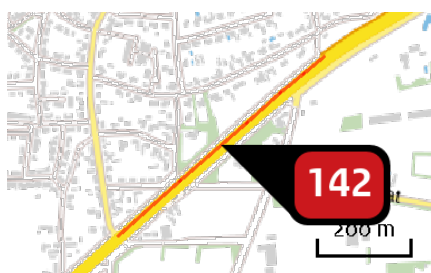
Naam 4986 - A65 - Rijksweg
 Locatie (X,Y) 143568, 403701
 NOx 3.290,75 kg/j
 NH3 170,78 kg/j

Soort	Voertuig	Aantal voertuigen	Stof	Emissie
Standaard	Licht verkeer	14.694,0 / etmaal	NOx NH3	1.062,98 kg/j 102,89 kg/j
Standaard	Middelzwaar vrachtverkeer	1.179,0 / etmaal	NOx NH3	757,18 kg/j 28,13 kg/j
Standaard	Zwaar vrachtverkeer	1.447,0 / etmaal	NOx NH3	1.470,58 kg/j 39,75 kg/j



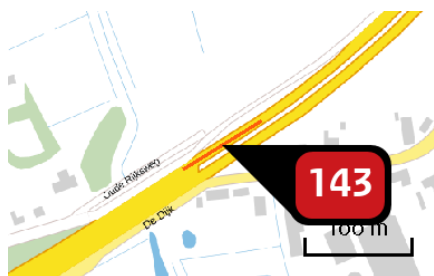
Naam 4991 - A65 - Rijksweg
 Locatie (X,Y) 144191, 404226
 NOx 2.329,86 kg/j
 NH3 119,81 kg/j

Soort	Voertuig	Aantal voertuigen	Stof	Emissie
Standaard	Licht verkeer	15.652,0 / etmaal	NOx NH3	747,54 kg/j 72,06 kg/j
Standaard	Middelzwaar vrachtverkeer	1.236,0 / etmaal	NOx NH3	528,26 kg/j 19,42 kg/j
Standaard	Zwaar vrachtverkeer	1.567,0 / etmaal	NOx NH3	1.054,07 kg/j 28,34 kg/j



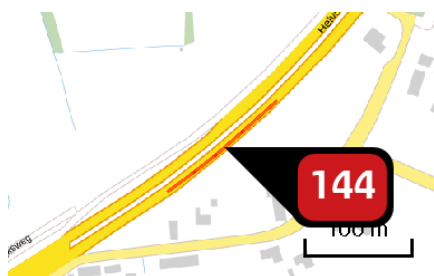
Naam 5114 - A65 - Rijksweg
 Locatie (X,Y) 144159, 404217
 NOx 1.958,08 kg/j
 NH3 101,62 kg/j

Soort	Voertuig	Aantal voertuigen	Stof	Emissie
Standaard	Licht verkeer	14.694,0 / etmaal	NOx NH3	632,50 kg/j 61,23 kg/j
Standaard	Middelzwaar vrachtverkeer	1.179,0 / etmaal	NOx NH3	450,54 kg/j 16,74 kg/j
Standaard	Zwaar vrachtverkeer	1.447,0 / etmaal	NOx NH3	875,04 kg/j 23,65 kg/j



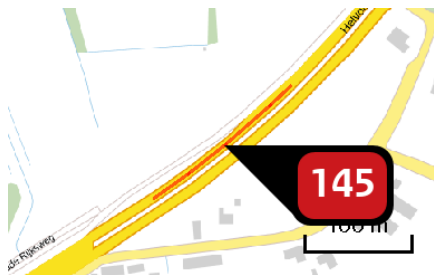
Naam 5285 - A65 - Helvoirtseweg
 Locatie (X,Y) 145023, 404820
 NOx 308,31 kg/j
 NH3 16,13 kg/j

Soort	Voertuig	Aantal voertuigen	Stof	Emissie
Standaard	Licht verkeer	16.759,0 / etmaal	NOx NH3	102,96 kg/j 9,92 kg/j
Standaard	Middelzwaar vrachtverkeer	1.302,0 / etmaal	NOx NH3	71,69 kg/j 2,63 kg/j
Standaard	Zwaar vrachtverkeer	1.544,0 / etmaal	NOx NH3	133,66 kg/j 3,59 kg/j



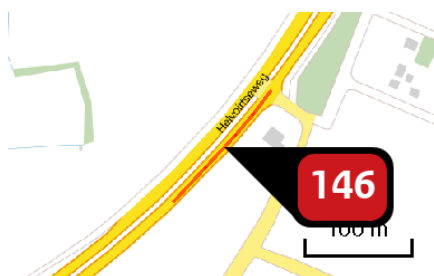
Naam 5287 - A65 - Helvoirtseweg
 Locatie (X,Y) 145145, 404890
 NOx 525,13 kg/j
 NH3 25,89 kg/j

Soort	Voertuig	Aantal voertuigen	Stof	Emissie
Standaard	Licht verkeer	17.440,0 / etmaal	NOx NH3	170,76 kg/j 15,85 kg/j
Standaard	Middelzwaar vrachtverkeer	1.295,0 / etmaal	NOx NH3	121,36 kg/j 4,07 kg/j
Standaard	Zwaar vrachtverkeer	1.653,0 / etmaal	NOx NH3	233,00 kg/j 5,97 kg/j



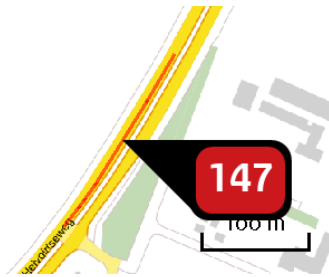
Naam 5311 - A65 - Helvoirtseweg
 Locatie (X,Y) 145124, 404891
 NOx 607,38 kg/j
 NH₃ 31,79 kg/j

Soort	Voertuig	Aantal voertuigen	Stof	Emissie
Standaard	Licht verkeer	16.759,0 / etmaal	NOx	202,83 kg/j
			NH ₃	19,53 kg/j
Standaard	Middelzwaar vrachtverkeer	1.302,0 / etmaal	NOx	141,24 kg/j
			NH ₃	5,18 kg/j
Standaard	Zwaar vrachtverkeer	1.544,0 / etmaal	NOx	263,32 kg/j
			NH ₃	7,07 kg/j



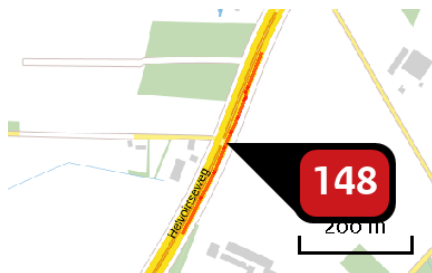
Naam 5313 - A65 - Helvoirtseweg
 Locatie (X,Y) 145239, 404982
 NOx 550,71 kg/j
 NH₃ 27,15 kg/j

Soort	Voertuig	Aantal voertuigen	Stof	Emissie
Standaard	Licht verkeer	17.440,0 / etmaal	NOx	179,08 kg/j
			NH ₃	16,62 kg/j
Standaard	Middelzwaar vrachtverkeer	1.295,0 / etmaal	NOx	127,28 kg/j
			NH ₃	4,27 kg/j
Standaard	Zwaar vrachtverkeer	1.653,0 / etmaal	NOx	244,36 kg/j
			NH ₃	6,26 kg/j



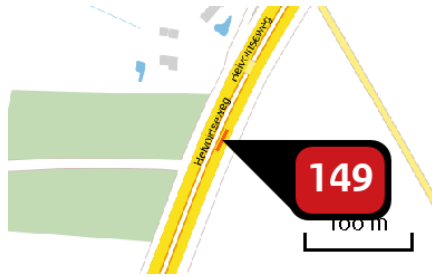
Naam 5347 - A65 - Helvoirtseweg
 Locatie (X,Y) 145325, 405122
 NOx 691,42 kg/j
 NH3 36,47 kg/j

Soort	Voertuig	Aantal voertuigen	Stof	Emissie
Standaard	Licht verkeer	16.759,0 / etmaal	NOx NH3	231,71 kg/j 22,43 kg/j
Standaard	Middelzwaar vrachtverkeer	1.302,0 / etmaal	NOx NH3	159,81 kg/j 5,94 kg/j
Standaard	Zwaar vrachtverkeer	1.544,0 / etmaal	NOx NH3	299,90 kg/j 8,11 kg/j



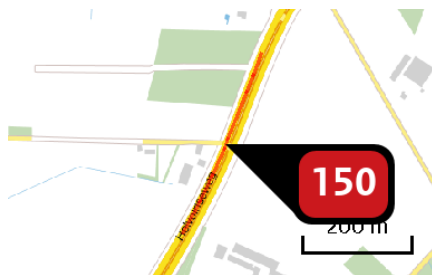
Naam 5349 - A65 - Helvoirtseweg
 Locatie (X,Y) 145464, 405355
 NOx 1.327,86 kg/j
 NH3 69,83 kg/j

Soort	Voertuig	Aantal voertuigen	Stof	Emissie
Standaard	Licht verkeer	17.440,0 / etmaal	NOx NH3	443,99 kg/j 42,98 kg/j
Standaard	Middelzwaar vrachtverkeer	1.295,0 / etmaal	NOx NH3	292,68 kg/j 10,87 kg/j
Standaard	Zwaar vrachtverkeer	1.653,0 / etmaal	NOx NH3	591,19 kg/j 15,98 kg/j



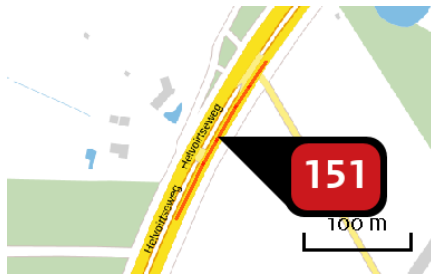
Naam 5372 - A65 - Helvoirtseweg
 Locatie (X,Y) 145530, 405524
 NOx 74,39 kg/j
 NH₃ 3,91 kg/j

Soort	Voertuig	Aantal voertuigen	Stof	Emissie
Standaard	Licht verkeer	17.440,0 / etmaal	NOx NH ₃	24,87 kg/j 2,41 kg/j
Standaard	Middelzwaar vrachtverkeer	1.295,0 / etmaal	NOx NH ₃	16,40 kg/j < 1 kg/j
Standaard	Zwaar vrachtverkeer	1.653,0 / etmaal	NOx NH ₃	33,12 kg/j < 1 kg/j



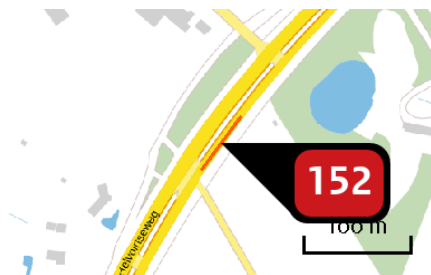
Naam 5385 - A65 - Helvoirtseweg
 Locatie (X,Y) 145452, 405363
 NOx 1.310,50 kg/j
 NH₃ 69,13 kg/j

Soort	Voertuig	Aantal voertuigen	Stof	Emissie
Standaard	Licht verkeer	16.759,0 / etmaal	NOx NH ₃	439,18 kg/j 42,51 kg/j
Standaard	Middelzwaar vrachtverkeer	1.302,0 / etmaal	NOx NH ₃	302,90 kg/j 11,25 kg/j
Standaard	Zwaar vrachtverkeer	1.544,0 / etmaal	NOx NH ₃	568,42 kg/j 15,36 kg/j



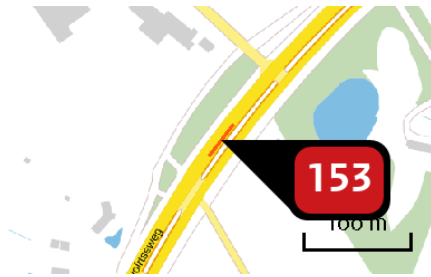
Naam 5389 - A65 - Helvoirtseweg
 Locatie (X,Y) 145572, 405608
 NOx 643,00 kg/j
 NH₃ 33,82 kg/j

Soort	Voertuig	Aantal voertuigen	Stof	Emissie
Standaard	Licht verkeer	17.440,0 / etmaal	NOx NH ₃	214,99 kg/j 20,81 kg/j
Standaard	Middelzwaar vrachtverkeer	1.295,0 / etmaal	NOx NH ₃	141,73 kg/j 5,27 kg/j
Standaard	Zwaar vrachtverkeer	1.653,0 / etmaal	NOx NH ₃	286,28 kg/j 7,74 kg/j



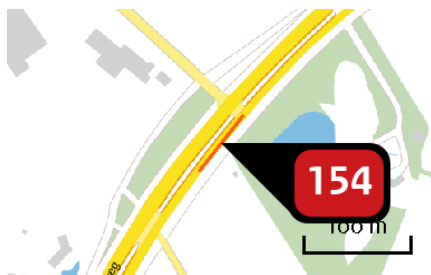
Naam 5398 - A65 - Helvoirtseweg
 Locatie (X,Y) 145634, 405702
 NOx 225,93 kg/j
 NH₃ 11,88 kg/j

Soort	Voertuig	Aantal voertuigen	Stof	Emissie
Standaard	Licht verkeer	17.440,0 / etmaal	NOx NH ₃	75,54 kg/j 7,31 kg/j
Standaard	Middelzwaar vrachtverkeer	1.295,0 / etmaal	NOx NH ₃	49,80 kg/j 1,85 kg/j
Standaard	Zwaar vrachtverkeer	1.653,0 / etmaal	NOx NH ₃	100,59 kg/j 2,72 kg/j



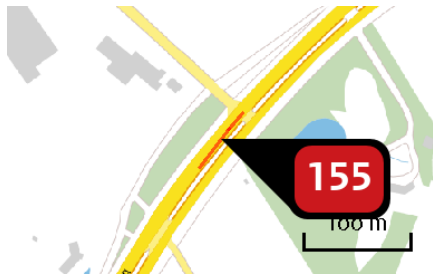
Naam 5405 - A65 - Helvoirtseweg
 Locatie (X,Y) 145630, 405721
 NOx 124,25 kg/j
 NH3 6,55 kg/j

Soort	Voertuig	Aantal voertuigen	Stof	Emissie
Standaard	Licht verkeer	16.759,0 / etmaal	NOx NH3	41,64 kg/j 4,03 kg/j
Standaard	Middelzwaar vrachtverkeer	1.302,0 / etmaal	NOx NH3	28,72 kg/j 1,07 kg/j
Standaard	Zwaar vrachtverkeer	1.544,0 / etmaal	NOx NH3	53,90 kg/j 1,46 kg/j



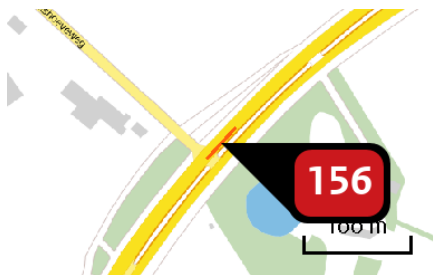
Naam 5410 - A65 - Helvoirtseweg
 Locatie (X,Y) 145670, 405750
 NOx 241,59 kg/j
 NH3 12,71 kg/j

Soort	Voertuig	Aantal voertuigen	Stof	Emissie
Standaard	Licht verkeer	17.440,0 / etmaal	NOx NH3	80,78 kg/j 7,82 kg/j
Standaard	Middelzwaar vrachtverkeer	1.295,0 / etmaal	NOx NH3	53,25 kg/j 1,98 kg/j
Standaard	Zwaar vrachtverkeer	1.653,0 / etmaal	NOx NH3	107,56 kg/j 2,91 kg/j



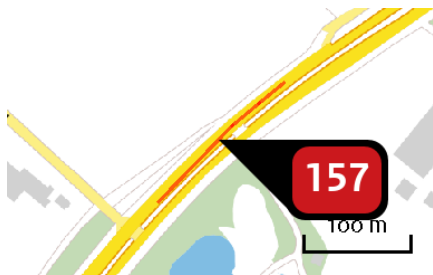
Naam 5414 - A65 - Helvoirtseweg
 Locatie (X,Y) 145660, 405760
 NOx 233,26 kg/j
 NH3 12,31 kg/j

Soort	Voertuig	Aantal voertuigen	Stof	Emissie
Standaard	Licht verkeer	16.759,0 / etmaal	NOx	78,17 kg/j
			NH3	7,57 kg/j
Standaard	Middelzwaar vrachtverkeer	1.302,0 / etmaal	NOx	53,91 kg/j
			NH3	2,00 kg/j
Standaard	Zwaar vrachtverkeer	1.544,0 / etmaal	NOx	101,18 kg/j
			NH3	2,73 kg/j



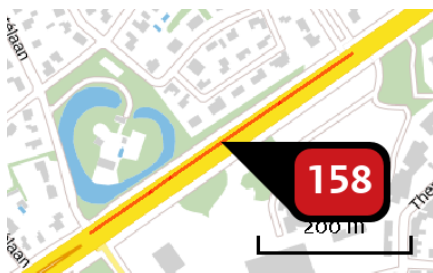
Naam 5422 - A65 - Helvoirtseweg
 Locatie (X,Y) 145693, 405798
 NOx 136,68 kg/j
 NH3 7,21 kg/j

Soort	Voertuig	Aantal voertuigen	Stof	Emissie
Standaard	Licht verkeer	16.759,0 / etmaal	NOx	45,81 kg/j
			NH3	4,43 kg/j
Standaard	Middelzwaar vrachtverkeer	1.302,0 / etmaal	NOx	31,59 kg/j
			NH3	1,17 kg/j
Standaard	Zwaar vrachtverkeer	1.544,0 / etmaal	NOx	59,29 kg/j
			NH3	1,60 kg/j



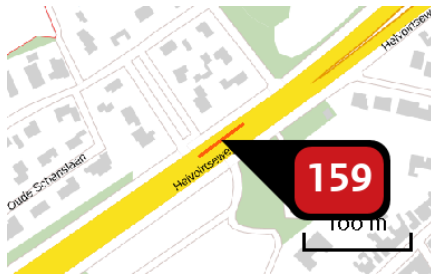
Naam 5439 - A65 - Helvoirtseweg
 Locatie (X,Y) 145762, 405868
 NOx 590,41 kg/j
 NH3 31,14 kg/j

Soort	Voertuig	Aantal voertuigen	Stof	Emissie
Standaard	Licht verkeer	16.759,0 / etmaal	NOx NH3	197,86 kg/j 19,15 kg/j
Standaard	Middelzwaar vrachtverkeer	1.302,0 / etmaal	NOx NH3	136,46 kg/j 5,07 kg/j
Standaard	Zwaar vrachtverkeer	1.544,0 / etmaal	NOx NH3	256,09 kg/j 6,92 kg/j



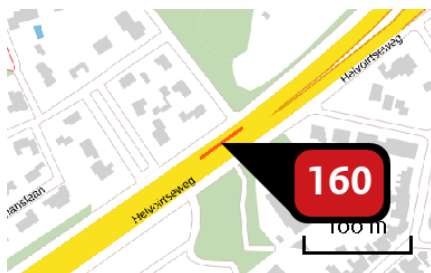
Naam 6212 - A65 - Helvoirtseweg
 Locatie (X,Y) 147551, 407102
 NOx 1.526,91 kg/j
 NH3 83,05 kg/j

Soort	Voertuig	Aantal voertuigen	Stof	Emissie
Standaard	Licht verkeer	18.137,0 / etmaal	NOx NH3	550,96 kg/j 53,33 kg/j
Standaard	Middelzwaar vrachtverkeer	1.223,0 / etmaal	NOx NH3	329,82 kg/j 12,25 kg/j
Standaard	Zwaar vrachtverkeer	1.514,0 / etmaal	NOx NH3	646,12 kg/j 17,47 kg/j



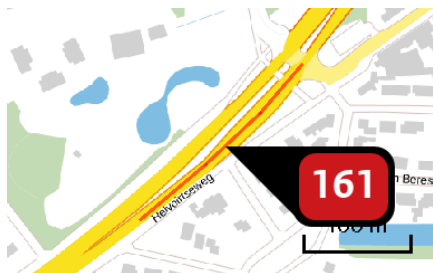
Naam 6253 - A65 - Helvoirtseweg
 Locatie (X,Y) 147741, 407231
 NOx 180,68 kg/j
 NH3 9,83 kg/j

Soort	Voertuig	Aantal voertuigen	Stof	Emissie
Standaard	Licht verkeer	18.137,0 / etmaal	NOx NH3	65,20 kg/j 6,31 kg/j
Standaard	Middelzwaar vrachtverkeer	1.223,0 / etmaal	NOx NH3	39,03 kg/j 1,45 kg/j
Standaard	Zwaar vrachtverkeer	1.514,0 / etmaal	NOx NH3	76,46 kg/j 2,07 kg/j



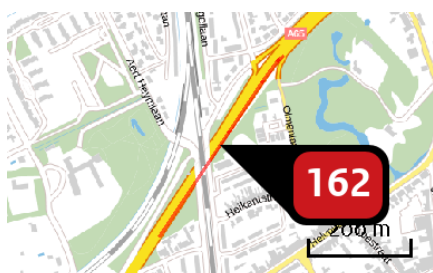
Naam 6263 - A65 - Helvoirtseweg
 Locatie (X,Y) 147780, 407259
 NOx 171,67 kg/j
 NH3 9,34 kg/j

Soort	Voertuig	Aantal voertuigen	Stof	Emissie
Standaard	Licht verkeer	18.137,0 / etmaal	NOx NH3	61,95 kg/j 6,00 kg/j
Standaard	Middelzwaar vrachtverkeer	1.223,0 / etmaal	NOx NH3	37,08 kg/j 1,38 kg/j
Standaard	Zwaar vrachtverkeer	1.514,0 / etmaal	NOx NH3	72,64 kg/j 1,96 kg/j



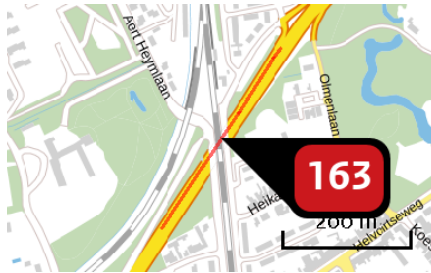
Naam 6373 - A65 - Helvoirtseweg
 Locatie (X,Y) 147960, 407385
 NOx 634,31 kg/j
 NH3 35,51 kg/j

Soort	Voertuig	Aantal voertuigen	Stof	Emissie
Standaard	Licht verkeer	16.182,0 / etmaal	NOx NH3	247,70 kg/j 23,98 kg/j
Standaard	Middelzwaar vrachtverkeer	783,0 / etmaal	NOx NH3	106,40 kg/j 3,95 kg/j
Standaard	Zwaar vrachtverkeer	1.303,0 / etmaal	NOx NH3	280,21 kg/j 7,57 kg/j



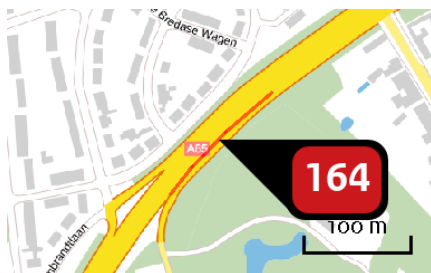
Naam 6456 - A65 - RYKSWG
 Locatie (X,Y) 148390, 407992
 NOx 1.842,21 kg/j
 NH3 67,50 kg/j

Soort	Voertuig	Aantal voertuigen	Stof	Emissie
Standaard	Licht verkeer	16.182,0 / etmaal	NOx NH3	621,33 kg/j 43,96 kg/j
Standaard	Middelzwaar vrachtverkeer	783,0 / etmaal	NOx NH3	403,84 kg/j 8,16 kg/j
Standaard	Zwaar vrachtverkeer	1.303,0 / etmaal	NOx NH3	817,04 kg/j 15,38 kg/j



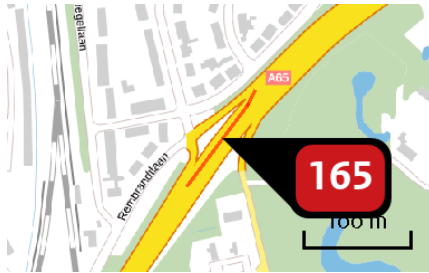
Naam 6813 - A65 - RYKSWG
 Locatie (X,Y) 148360, 407967
 NOx 1.522,85 kg/j
 NH3 53,84 kg/j

Soort	Voertuig	Aantal voertuigen	Stof	Emissie
Standaard	Licht verkeer	15.884,0 / etmaal	NOx NH3	480,82 kg/j 33,84 kg/j
Standaard	Middelzwaar vrachtverkeer	904,0 / etmaal	NOx NH3	369,37 kg/j 7,40 kg/j
Standaard	Zwaar vrachtverkeer	1.358,0 / etmaal	NOx NH3	672,67 kg/j 12,59 kg/j



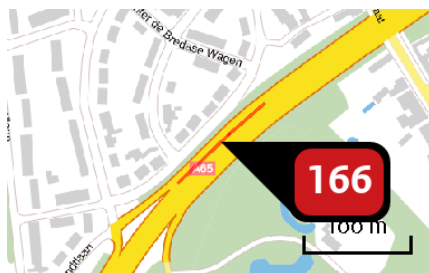
Naam 6948 - A65 - RYKSWG
 Locatie (X,Y) 148557, 408214
 NOx 622,46 kg/j
 NH3 22,79 kg/j

Soort	Voertuig	Aantal voertuigen	Stof	Emissie
Standaard	Licht verkeer	17.616,0 / etmaal	NOx NH3	212,11 kg/j 14,93 kg/j
Standaard	Middelzwaar vrachtverkeer	841,0 / etmaal	NOx NH3	136,68 kg/j 2,74 kg/j
Standaard	Zwaar vrachtverkeer	1.389,0 / etmaal	NOx NH3	273,67 kg/j 5,12 kg/j



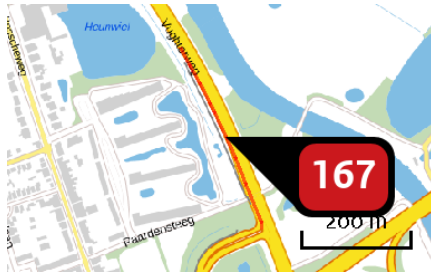
Naam **6961 - A65 - RYKSWG**
 Locatie (X,Y) **148485, 408149**
 NOx **492,71 kg/j**
 NH₃ **17,42 kg/j**

Soort	Voertuig	Aantal voertuigen	Stof	Emissie
Standaard	Licht verkeer	15.884,0 / etmaal	NOx NH ₃	155,56 kg/j 10,95 kg/j
Standaard	Middelzwaar vrachtverkeer	904,0 / etmaal	NOx NH ₃	119,51 kg/j 2,40 kg/j
Standaard	Zwaar vrachtverkeer	1.358,0 / etmaal	NOx NH ₃	217,64 kg/j 4,07 kg/j



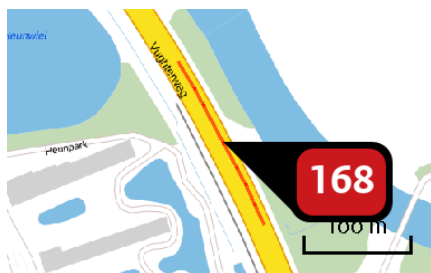
Naam **7055 - A65 - RYKSWG**
 Locatie (X,Y) **148554, 408230**
 NOx **499,38 kg/j**
 NH₃ **17,86 kg/j**

Soort	Voertuig	Aantal voertuigen	Stof	Emissie
Standaard	Licht verkeer	16.514,0 / etmaal	NOx NH ₃	161,62 kg/j 11,37 kg/j
Standaard	Middelzwaar vrachtverkeer	908,0 / etmaal	NOx NH ₃	119,95 kg/j 2,40 kg/j
Standaard	Zwaar vrachtverkeer	1.360,0 / etmaal	NOx NH ₃	217,80 kg/j 4,08 kg/j



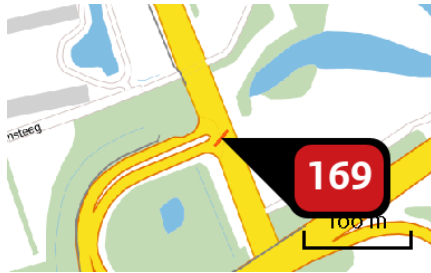
Naam 7273 - Vughtweg
 Locatie (X,Y) 148864, 408825
 NOx 1.441,66 kg/j
 NH3 65,94 kg/j

Soort	Voertuig	Aantal voertuigen	Stof	Emissie
Standaard	Licht verkeer	20.395,0 / etmaal	NOx NH3	632,93 kg/j 48,35 kg/j
Standaard	Middelzwaar vrachtverkeer	1.160,0 / etmaal	NOx NH3	448,01 kg/j 10,23 kg/j
Standaard	Zwaar vrachtverkeer	734,0 / etmaal	NOx NH3	360,72 kg/j 7,36 kg/j



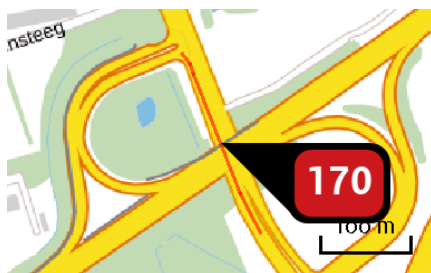
Naam 7353 - Vughtweg
 Locatie (X,Y) 148831, 408924
 NOx 498,21 kg/j
 NH3 32,96 kg/j

Soort	Voertuig	Aantal voertuigen	Stof	Emissie
Standaard	Licht verkeer	20.986,0 / etmaal	NOx NH3	261,81 kg/j 25,34 kg/j
Standaard	Middelzwaar vrachtverkeer	1.098,0 / etmaal	NOx NH3	121,60 kg/j 4,52 kg/j
Standaard	Zwaar vrachtverkeer	655,0 / etmaal	NOx NH3	114,80 kg/j 3,10 kg/j



Naam 7401 - Plein
 Locatie (X,Y) 148942, 408653
 NOx 15,00 kg/j
 NH3 < 1 kg/j

Soort	Voertuig	Aantal voertuigen	Stof	Emissie
Standaard	Licht verkeer	4.854,0 / etmaal	NOx NH3	7,49 kg/j < 1 kg/j
Standaard	Middelzwaar vrachtverkeer	232,0 / etmaal	NOx NH3	4,73 kg/j < 1 kg/j
Standaard	Zwaar vrachtverkeer	111,0 / etmaal	NOx NH3	2,78 kg/j < 1 kg/j



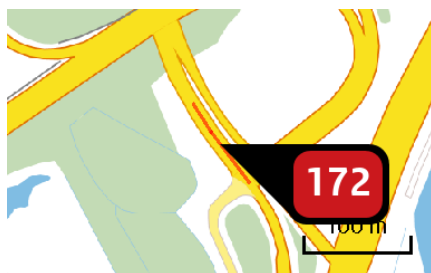
Naam 7402 - A2 - KP VUGHT
 Locatie (X,Y) 148978, 408546
 NOx 631,02 kg/j
 NH3 37,50 kg/j

Soort	Voertuig	Aantal voertuigen	Stof	Emissie
Standaard	Licht verkeer	18.259,0 / etmaal	NOx NH3	299,07 kg/j 27,69 kg/j
Standaard	Middelzwaar vrachtverkeer	1.087,0 / etmaal	NOx NH3	171,14 kg/j 5,71 kg/j
Standaard	Zwaar vrachtverkeer	681,0 / etmaal	NOx NH3	160,81 kg/j 4,11 kg/j



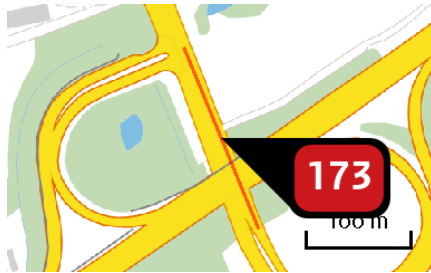
Naam 7410 - Vughterweg
 Locatie (X,Y) 148909, 408753
 NOx 600,32 kg/j
 NH₃ 39,72 kg/j

Soort	Voertuig	Aantal voertuigen	Stof	Emissie
Standaard	Licht verkeer	20.986,0 / etmaal	NOx NH ₃	315,47 kg/j 30,54 kg/j
Standaard	Middelzwaar vrachtverkeer	1.098,0 / etmaal	NOx NH ₃	146,53 kg/j 5,44 kg/j
Standaard	Zwaar vrachtverkeer	655,0 / etmaal	NOx NH ₃	138,33 kg/j 3,74 kg/j



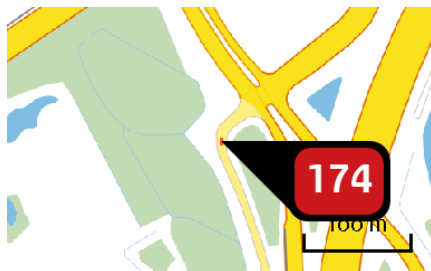
Naam 7448 - A2 - KP VUGHT
 Locatie (X,Y) 149046, 408412
 NOx 343,22 kg/j
 NH₃ 14,51 kg/j

Soort	Voertuig	Aantal voertuigen	Stof	Emissie
Standaard	Licht verkeer	18.259,0 / etmaal	NOx NH ₃	144,05 kg/j 10,47 kg/j
Standaard	Middelzwaar vrachtverkeer	1.087,0 / etmaal	NOx NH ₃	112,32 kg/j 2,36 kg/j
Standaard	Zwaar vrachtverkeer	681,0 / etmaal	NOx NH ₃	86,84 kg/j 1,68 kg/j



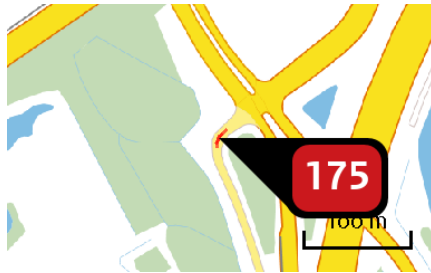
Naam **7455 - A2 - KP VUGHT**
 Locatie (X,Y) **148982, 408574**
 NOx **615,75 kg/j**
 NH₃ **26,12 kg/j**

Soort	Voertuig	Aantal voertuigen	Stof	Emissie
Standaard	Licht verkeer	16.444,0 / etmaal	NOx NH ₃	272,55 kg/j 19,36 kg/j
Standaard	Middelzwaar vrachtverkeer	872,0 / etmaal	NOx NH ₃	193,46 kg/j 3,93 kg/j
Standaard	Zwaar vrachtverkeer	554,0 / etmaal	NOx NH ₃	149,74 kg/j 2,83 kg/j



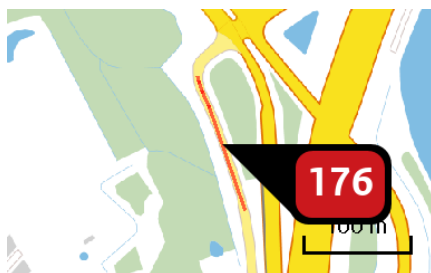
Naam **7463 - Grote Gent**
 Locatie (X,Y) **149040, 408341**
 NOx **3,43 kg/j**
 NH₃ **< 1 kg/j**

Soort	Voertuig	Aantal voertuigen	Stof	Emissie
Standaard	Licht verkeer	5.826,0 / etmaal	NOx NH ₃	2,04 kg/j < 1 kg/j
Standaard	Middelzwaar vrachtverkeer	244,0 / etmaal	NOx NH ₃	< 1 kg/j < 1 kg/j
Standaard	Zwaar vrachtverkeer	130,0 / etmaal	NOx NH ₃	< 1 kg/j < 1 kg/j



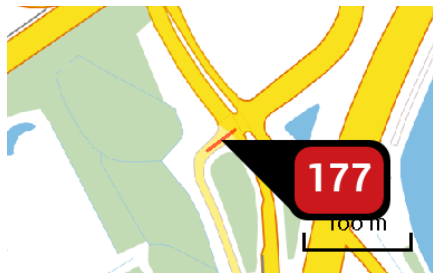
Naam 7464 - Grote Gent
 Locatie (X,Y) 149042, 408350
 NOx 12,84 kg/j
 NH₃ < 1 kg/j

Soort	Voertuig	Aantal voertuigen	Stof	Emissie
Standaard	Licht verkeer	5.826,0 / etmaal	NOx NH ₃	7,62 kg/j < 1 kg/j
Standaard	Middelzwaar vrachtverkeer	244,0 / etmaal	NOx NH ₃	2,83 kg/j < 1 kg/j
Standaard	Zwaar vrachtverkeer	130,0 / etmaal	NOx NH ₃	2,39 kg/j < 1 kg/j



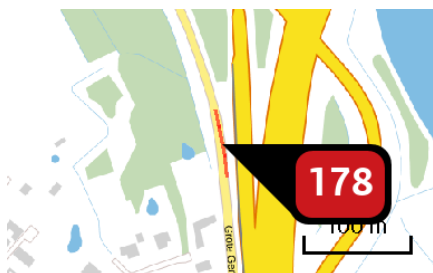
Naam 7465 - Grote Gent
 Locatie (X,Y) 149063, 408276
 NOx 93,55 kg/j
 NH₃ 6,61 kg/j

Soort	Voertuig	Aantal voertuigen	Stof	Emissie
Standaard	Licht verkeer	5.826,0 / etmaal	NOx NH ₃	55,51 kg/j 5,37 kg/j
Standaard	Middelzwaar vrachtverkeer	244,0 / etmaal	NOx NH ₃	20,64 kg/j < 1 kg/j
Standaard	Zwaar vrachtverkeer	130,0 / etmaal	NOx NH ₃	17,40 kg/j < 1 kg/j



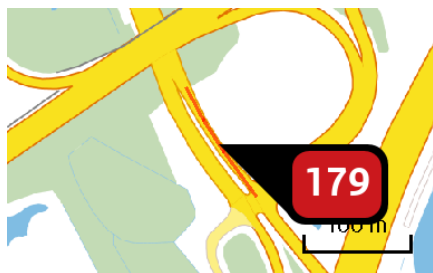
Naam 7474 - Grote Gent
 Locatie (X,Y) 149061, 408367
 NOx 28,47 kg/j
 NH₃ 1,46 kg/j

Soort	Voertuig	Aantal voertuigen	Stof	Emissie
Standaard	Licht verkeer	5.826,0 / etmaal	NOx NH ₃	15,21 kg/j 1,17 kg/j
Standaard	Middelzwaar vrachtverkeer	244,0 / etmaal	NOx NH ₃	7,89 kg/j < 1 kg/j
Standaard	Zwaar vrachtverkeer	130,0 / etmaal	NOx NH ₃	5,36 kg/j < 1 kg/j



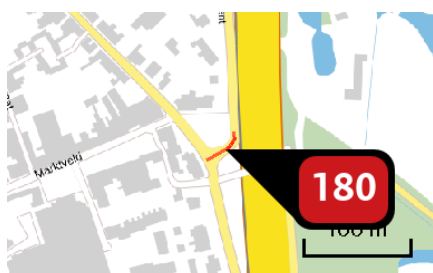
Naam 7496 - Grote Gent
 Locatie (X,Y) 149089, 408185
 NOx 44,57 kg/j
 NH₃ 3,15 kg/j

Soort	Voertuig	Aantal voertuigen	Stof	Emissie
Standaard	Licht verkeer	5.826,0 / etmaal	NOx NH ₃	26,45 kg/j 2,56 kg/j
Standaard	Middelzwaar vrachtverkeer	244,0 / etmaal	NOx NH ₃	9,83 kg/j < 1 kg/j
Standaard	Zwaar vrachtverkeer	130,0 / etmaal	NOx NH ₃	8,29 kg/j < 1 kg/j



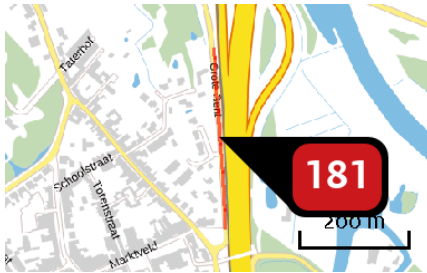
Naam 7497 - A2 - KP VUGHT
 Locatie (X,Y) 149047, 408439
 NOx 279,38 kg/j
 NH3 18,26 kg/j

Soort	Voertuig	Aantal voertuigen	Stof	Emissie
Standaard	Licht verkeer	16.444,0 / etmaal	NOx NH3	143,71 kg/j 13,91 kg/j
Standaard	Middelzwaar vrachtverkeer	872,0 / etmaal	NOx NH3	67,65 kg/j 2,51 kg/j
Standaard	Zwaar vrachtverkeer	554,0 / etmaal	NOx NH3	68,02 kg/j 1,84 kg/j



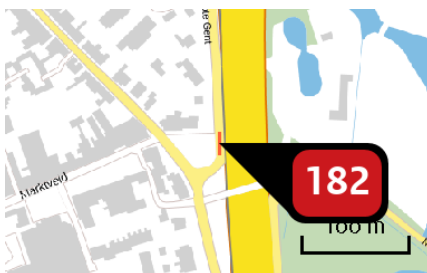
Naam 7500 - Grote Gent
 Locatie (X,Y) 149108, 407794
 NOx 26,99 kg/j
 NH3 1,91 kg/j

Soort	Voertuig	Aantal voertuigen	Stof	Emissie
Standaard	Licht verkeer	5.826,0 / etmaal	NOx NH3	16,02 kg/j 1,55 kg/j
Standaard	Middelzwaar vrachtverkeer	244,0 / etmaal	NOx NH3	5,95 kg/j < 1 kg/j
Standaard	Zwaar vrachtverkeer	130,0 / etmaal	NOx NH3	5,02 kg/j < 1 kg/j



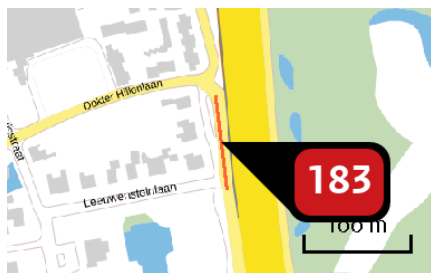
Naam 7503 - Grote Gent
 Locatie (X,Y) 149105, 407993
 NOx 236,84 kg/j
 NH3 16,74 kg/j

Soort	Voertuig	Aantal voertuigen	Stof	Emissie
Standaard	Licht verkeer	5.826,0 / etmaal	NOx NH3	140,53 kg/j 13,60 kg/j
Standaard	Middelzwaar vrachtverkeer	244,0 / etmaal	NOx NH3	52,25 kg/j 1,94 kg/j
Standaard	Zwaar vrachtverkeer	130,0 / etmaal	NOx NH3	44,05 kg/j 1,19 kg/j



Naam 7523 - Grote Gent
 Locatie (X,Y) 149115, 407819
 NOx 13,71 kg/j
 NH3 < 1 kg/j

Soort	Voertuig	Aantal voertuigen	Stof	Emissie
Standaard	Licht verkeer	5.826,0 / etmaal	NOx NH3	8,13 kg/j < 1 kg/j
Standaard	Middelzwaar vrachtverkeer	244,0 / etmaal	NOx NH3	3,02 kg/j < 1 kg/j
Standaard	Zwaar vrachtverkeer	130,0 / etmaal	NOx NH3	2,55 kg/j < 1 kg/j



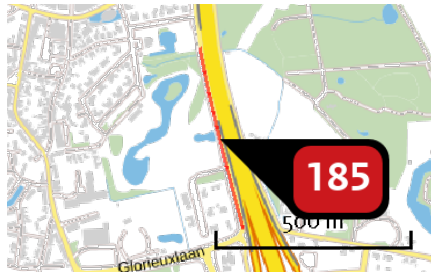
Naam 7544 - Boxtelseweg
 Locatie (X,Y) 149131, 407575
 NOx 71,78 kg/j
 NH3 4,85 kg/j

Soort	Voertuig	Aantal voertuigen	Stof	Emissie
Standaard	Licht verkeer	6.173,0 / etmaal	NOx NH3	38,59 kg/j 3,74 kg/j
Standaard	Middelzwaar vrachtverkeer	378,0 / etmaal	NOx NH3	20,98 kg/j < 1 kg/j
Standaard	Zwaar vrachtverkeer	139,0 / etmaal	NOx NH3	12,21 kg/j < 1 kg/j



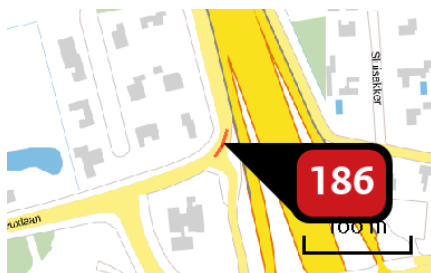
Naam 7557 - Boxtelseweg
 Locatie (X,Y) 149141, 407496
 NOx 63,96 kg/j
 NH3 4,32 kg/j

Soort	Voertuig	Aantal voertuigen	Stof	Emissie
Standaard	Licht verkeer	6.173,0 / etmaal	NOx NH3	34,39 kg/j 3,33 kg/j
Standaard	Middelzwaar vrachtverkeer	378,0 / etmaal	NOx NH3	18,69 kg/j < 1 kg/j
Standaard	Zwaar vrachtverkeer	139,0 / etmaal	NOx NH3	10,88 kg/j < 1 kg/j



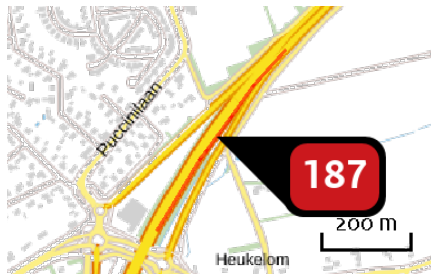
Naam 7572 - Boxtelseweg
 Locatie (X,Y) 149198, 407228
 NOx 395,80 kg/j
 NH3 26,72 kg/j

Soort	Voertuig	Aantal voertuigen	Stof	Emissie
Standaard	Licht verkeer	6.173,0 / etmaal	NOx NH3	212,80 kg/j 20,60 kg/j
Standaard	Middelzwaar vrachtverkeer	378,0 / etmaal	NOx NH3	115,68 kg/j 4,30 kg/j
Standaard	Zwaar vrachtverkeer	139,0 / etmaal	NOx NH3	67,32 kg/j 1,82 kg/j



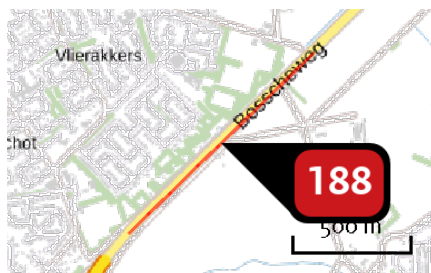
Naam 7705 - Boxtelseweg
 Locatie (X,Y) 149252, 406990
 NOx 21,63 kg/j
 NH3 1,46 kg/j

Soort	Voertuig	Aantal voertuigen	Stof	Emissie
Standaard	Licht verkeer	6.173,0 / etmaal	NOx NH3	11,63 kg/j 1,13 kg/j
Standaard	Middelzwaar vrachtverkeer	378,0 / etmaal	NOx NH3	6,32 kg/j < 1 kg/j
Standaard	Zwaar vrachtverkeer	139,0 / etmaal	NOx NH3	3,68 kg/j < 1 kg/j



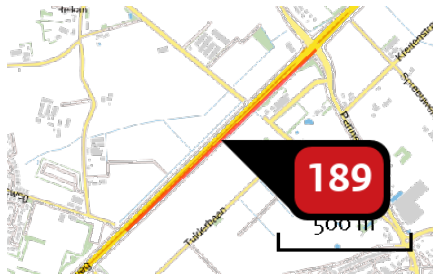
Naam 15870 - N65 - Rijksweg
 Locatie (X,Y) 138433, 398857
 NOx 1.192,00 kg/j
 NH3 66,69 kg/j

Soort	Voertuig	Aantal voertuigen	Stof	Emissie
Standaard	Licht verkeer	12.553,0 / etmaal	NOx NH3	456,69 kg/j 44,21 kg/j
Standaard	Middelzwaar vrachtverkeer	797,0 / etmaal	NOx NH3	257,42 kg/j 9,56 kg/j
Standaard	Zwaar vrachtverkeer	935,0 / etmaal	NOx NH3	477,89 kg/j 12,92 kg/j



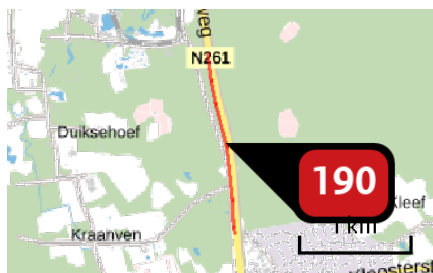
Naam 15871 - N65 - Rijksweg
 Locatie (X,Y) 138972, 399425
 NOx 4.392,26 kg/j
 NH3 230,23 kg/j

Soort	Voertuig	Aantal voertuigen	Stof	Emissie
Standaard	Licht verkeer	19.436,0 / etmaal	NOx NH3	1.561,46 kg/j 147,63 kg/j
Standaard	Middelzwaar vrachtverkeer	1.276,0 / etmaal	NOx NH3	950,41 kg/j 33,30 kg/j
Standaard	Zwaar vrachtverkeer	1.643,0 / etmaal	NOx NH3	1.880,40 kg/j 49,30 kg/j



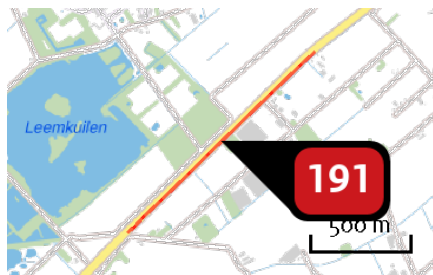
Naam 15872 - N65 - Bosscheweg
 Locatie (X,Y) 139708, 400138
 NOx 5.636,85 kg/j
 NH3 196,61 kg/j

Soort	Voertuig	Aantal voertuigen	Stof	Emissie
Standaard	Licht verkeer	19.436,0 / etmaal	NOx NH3	1.724,10 kg/j 121,34 kg/j
Standaard	Middelzwaar vrachtverkeer	1.276,0 / etmaal	NOx NH3	1.527,83 kg/j 30,62 kg/j
Standaard	Zwaar vrachtverkeer	1.643,0 / etmaal	NOx NH3	2.384,92 kg/j 44,65 kg/j



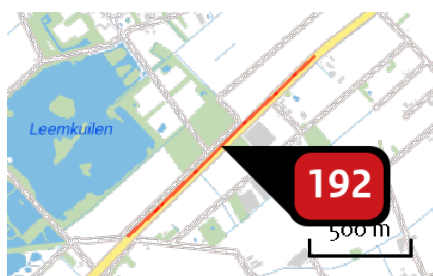
Naam 94288 - AB
 Locatie (X,Y) 132401, 405574
 NOx 7.748,73 kg/j
 NH3 390,82 kg/j

Soort	Voertuig	Aantal voertuigen	Stof	Emissie
Standaard	Licht verkeer	24.876,0 / etmaal	NOx NH3	3.241,30 kg/j 276,37 kg/j
Standaard	Middelzwaar vrachtverkeer	1.518,0 / etmaal	NOx NH3	2.154,80 kg/j 60,12 kg/j
Standaard	Zwaar vrachtverkeer	1.199,0 / etmaal	NOx NH3	2.352,64 kg/j 54,32 kg/j



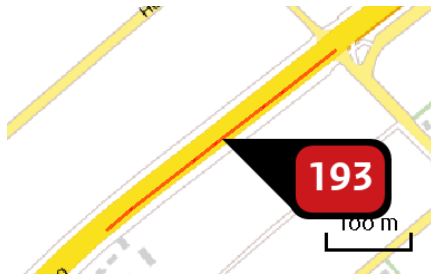
Naam 104757 - A65 - Rijksweg
 Locatie (X,Y) 141731, 402122
 NOx 5.101,86 kg/j
 NH3 251,66 kg/j

Soort	Voertuig	Aantal voertuigen	Stof	Emissie
Standaard	Licht verkeer	16.976,0 / etmaal	NOx NH3	1.648,61 kg/j 153,55 kg/j
Standaard	Middelzwaar vrachtverkeer	1.245,0 / etmaal	NOx NH3	1.150,74 kg/j 38,89 kg/j
Standaard	Zwaar vrachtverkeer	1.650,0 / etmaal	NOx NH3	2.302,51 kg/j 59,22 kg/j



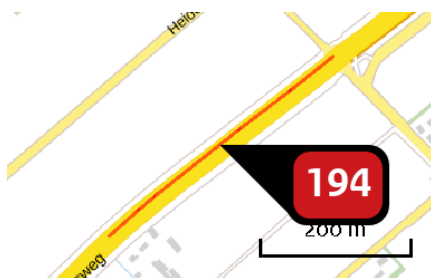
Naam 104904 - A65 - Rijksweg
 Locatie (X,Y) 141697, 402107
 NOx 4.471,34 kg/j
 NH3 234,65 kg/j

Soort	Voertuig	Aantal voertuigen	Stof	Emissie
Standaard	Licht verkeer	15.989,0 / etmaal	NOx NH3	1.489,00 kg/j 144,13 kg/j
Standaard	Middelzwaar vrachtverkeer	1.183,0 / etmaal	NOx NH3	978,03 kg/j 36,34 kg/j
Standaard	Zwaar vrachtverkeer	1.532,0 / etmaal	NOx NH3	2.004,31 kg/j 54,18 kg/j



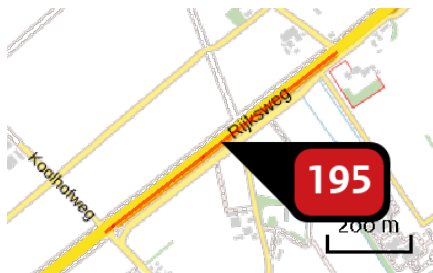
Naam 104906 - A65 - Rijksweg
 Locatie (X,Y) 142325, 402672
 NOx 1.625,70 kg/j
 NH3 64,60 kg/j

Soort	Voertuig	Aantal voertuigen	Stof	Emissie
Standaard	Licht verkeer	16.976,0 / etmaal	NOx NH3	482,09 kg/j 38,63 kg/j
Standaard	Middelzwaar vrachtverkeer	1.245,0 / etmaal	NOx NH3	416,92 kg/j 10,34 kg/j
Standaard	Zwaar vrachtverkeer	1.650,0 / etmaal	NOx NH3	726,70 kg/j 15,63 kg/j



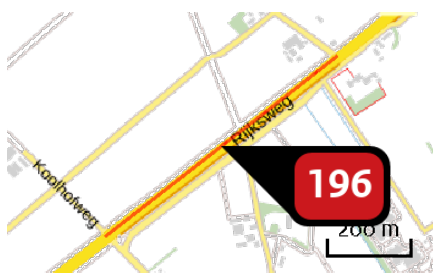
Naam 104955 - A65 - Rijksweg
 Locatie (X,Y) 142298, 402667
 NOx 1.347,03 kg/j
 NH3 70,69 kg/j

Soort	Voertuig	Aantal voertuigen	Stof	Emissie
Standaard	Licht verkeer	15.989,0 / etmaal	NOx NH3	448,57 kg/j 43,42 kg/j
Standaard	Middelzwaar vrachtverkeer	1.183,0 / etmaal	NOx NH3	294,64 kg/j 10,95 kg/j
Standaard	Zwaar vrachtverkeer	1.532,0 / etmaal	NOx NH3	603,82 kg/j 16,32 kg/j



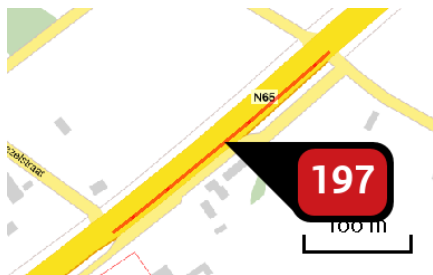
Naam 104958 - A65 - Rijksweg
 Locatie (X,Y) 142733, 402988
 NOx 2.499,46 kg/j
 NH3 128,53 kg/j

Soort	Voertuig	Aantal voertuigen	Stof	Emissie
Standaard	Licht verkeer	15.652,0 / etmaal	NOx NH3	801,95 kg/j 77,30 kg/j
Standaard	Middelzwaar vrachtverkeer	1.236,0 / etmaal	NOx NH3	566,72 kg/j 20,83 kg/j
Standaard	Zwaar vrachtverkeer	1.567,0 / etmaal	NOx NH3	1.130,79 kg/j 30,40 kg/j



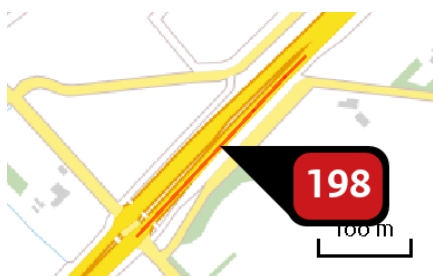
Naam 105090 - A65 - Rijksweg
 Locatie (X,Y) 142725, 402999
 NOx 2.982,25 kg/j
 NH3 117,40 kg/j

Soort	Voertuig	Aantal voertuigen	Stof	Emissie
Standaard	Licht verkeer	14.694,0 / etmaal	NOx NH3	859,30 kg/j 68,97 kg/j
Standaard	Middelzwaar vrachtverkeer	1.179,0 / etmaal	NOx NH3	811,52 kg/j 20,18 kg/j
Standaard	Zwaar vrachtverkeer	1.447,0 / etmaal	NOx NH3	1.311,43 kg/j 28,25 kg/j



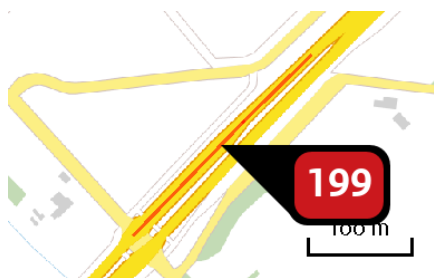
Naam 105093 - A65 - Rijksweg
 Locatie (X,Y) 143110, 403284
 NOx 939,13 kg/j
 NH3 48,29 kg/j

Soort	Voertuig	Aantal voertuigen	Stof	Emissie
Standaard	Licht verkeer	15.652,0 / etmaal	NOx NH3	301,32 kg/j 29,04 kg/j
Standaard	Middelzwaar vrachtverkeer	1.236,0 / etmaal	NOx NH3	212,93 kg/j 7,83 kg/j
Standaard	Zwaar vrachtverkeer	1.567,0 / etmaal	NOx NH3	424,88 kg/j 11,42 kg/j



Naam 117986 - A65 - Rijksweg
 Locatie (X,Y) 141174, 401575
 NOx 1.050,87 kg/j
 NH3 51,84 kg/j

Soort	Voertuig	Aantal voertuigen	Stof	Emissie
Standaard	Licht verkeer	16.976,0 / etmaal	NOx NH3	339,58 kg/j 31,63 kg/j
Standaard	Middelzwaar vrachtverkeer	1.245,0 / etmaal	NOx NH3	237,03 kg/j 8,01 kg/j
Standaard	Zwaar vrachtverkeer	1.650,0 / etmaal	NOx NH3	474,26 kg/j 12,20 kg/j



Naam 117990 - A65 - Rijksweg
 Locatie (X,Y) 141155, 401580
 NOx 1.199,36 kg/j
 NH3 42,45 kg/j

Soort	Voertuig	Aantal voertuigen	Stof	Emissie
Standaard	Licht verkeer	15.989,0 / etmaal	NOx NH3	342,34 kg/j 25,11 kg/j
Standaard	Middelzwaar vrachtverkeer	1.183,0 / etmaal	NOx NH3	328,78 kg/j 7,02 kg/j
Standaard	Zwaar vrachtverkeer	1.532,0 / etmaal	NOx NH3	528,24 kg/j 10,32 kg/j



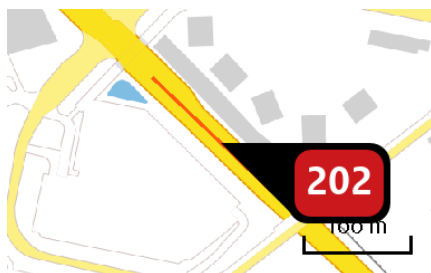
Naam 119088 - Buxtelseweg
 Locatie (X,Y) 149122, 407627
 NOx 15,81 kg/j
 NH3 1,07 kg/j

Soort	Voertuig	Aantal voertuigen	Stof	Emissie
Standaard	Licht verkeer	6.173,0 / etmaal	NOx NH3	8,50 kg/j < 1 kg/j
Standaard	Middelzwaar vrachtverkeer	378,0 / etmaal	NOx NH3	4,62 kg/j < 1 kg/j
Standaard	Zwaar vrachtverkeer	139,0 / etmaal	NOx NH3	2,69 kg/j < 1 kg/j



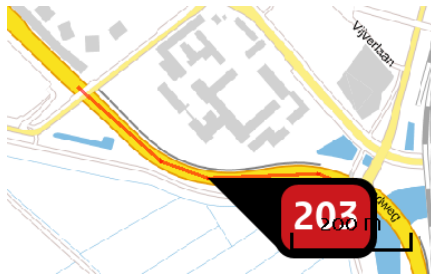
Naam 127487 - RANDWG
 Locatie (X,Y) 147590, 410718
 NOx 255,96 kg/j
 NH3 10,94 kg/j

Soort	Voertuig	Aantal voertuigen	Stof	Emissie
Standaard	Licht verkeer	23.067,0 / etmaal	NOx NH3	116,70 kg/j 8,21 kg/j
Standaard	Middelzwaar vrachtverkeer	1.313,0 / etmaal	NOx NH3	89,67 kg/j 1,80 kg/j
Standaard	Zwaar vrachtverkeer	599,0 / etmaal	NOx NH3	49,59 kg/j < 1 kg/j



Naam 127488 - RANDWG
 Locatie (X,Y) 147672, 410637
 NOx 558,22 kg/j
 NH3 37,44 kg/j

Soort	Voertuig	Aantal voertuigen	Stof	Emissie
Standaard	Licht verkeer	23.067,0 / etmaal	NOx NH3	298,49 kg/j 28,89 kg/j
Standaard	Middelzwaar vrachtverkeer	1.313,0 / etmaal	NOx NH3	150,84 kg/j 5,60 kg/j
Standaard	Zwaar vrachtverkeer	599,0 / etmaal	NOx NH3	108,89 kg/j 2,94 kg/j



Naam 127489 - Plein
 Locatie (X,Y) 147953, 410425
 NOx 2.477,35 kg/j
 NH3 105,87 kg/j

Soort	Voertuig	Aantal voertuigen	Stof	Emissie
Standaard	Licht verkeer	23.067,0 / etmaal	NOx NH3	1.129,53 kg/j 79,49 kg/j
Standaard	Middelzwaar vrachtverkeer	1.313,0 / etmaal	NOx NH3	867,84 kg/j 17,40 kg/j
Standaard	Zwaar vrachtverkeer	599,0 / etmaal	NOx NH3	479,97 kg/j 8,99 kg/j



Naam 127490 - Vughterweg
 Locatie (X,Y) 148731, 409091
 NOx 639,11 kg/j
 NH3 42,29 kg/j

Soort	Voertuig	Aantal voertuigen	Stof	Emissie
Standaard	Licht verkeer	20.986,0 / etmaal	NOx NH3	335,85 kg/j 32,51 kg/j
Standaard	Middelzwaar vrachtverkeer	1.098,0 / etmaal	NOx NH3	156,00 kg/j 5,80 kg/j
Standaard	Zwaar vrachtverkeer	655,0 / etmaal	NOx NH3	147,26 kg/j 3,98 kg/j



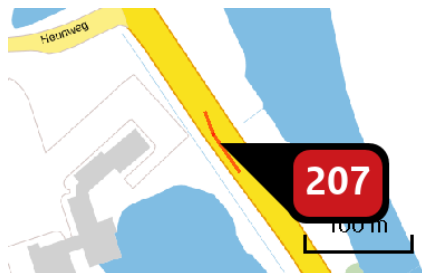
Naam 127491 - Vughterweg
 Locatie (X,Y) 148733, 409061
 NOx 577,76 kg/j
 NH3 33,94 kg/j

Soort	Voertuig	Aantal voertuigen	Stof	Emissie
Standaard	Licht verkeer	20.395,0 / etmaal	NOx NH3	277,31 kg/j 25,30 kg/j
Standaard	Middelzwaar vrachtverkeer	1.160,0 / etmaal	NOx NH3	155,38 kg/j 5,01 kg/j
Standaard	Zwaar vrachtverkeer	734,0 / etmaal	NOx NH3	145,08 kg/j 3,64 kg/j



Naam 127492 - Plein
 Locatie (X,Y) 148660, 409185
 NOx 56,72 kg/j
 NH3 3,75 kg/j

Soort	Voertuig	Aantal voertuigen	Stof	Emissie
Standaard	Licht verkeer	20.986,0 / etmaal	NOx NH3	29,81 kg/j 2,89 kg/j
Standaard	Middelzwaar vrachtverkeer	1.098,0 / etmaal	NOx NH3	13,84 kg/j < 1 kg/j
Standaard	Zwaar vrachtverkeer	655,0 / etmaal	NOx NH3	13,07 kg/j < 1 kg/j



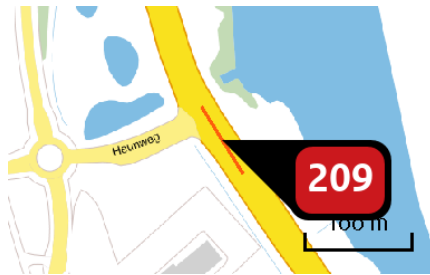
Naam 127493 - Vughterweg
 Locatie (X,Y) 148666, 409162
 NOx 207,76 kg/j
 NH3 12,20 kg/j

Soort	Voertuig	Aantal voertuigen	Stof	Emissie
Standaard	Licht verkeer	20.395,0 / etmaal	NOx NH3	99,72 kg/j 9,10 kg/j
Standaard	Middelzwaar vrachtverkeer	1.160,0 / etmaal	NOx NH3	55,87 kg/j 1,80 kg/j
Standaard	Zwaar vrachtverkeer	734,0 / etmaal	NOx NH3	52,17 kg/j 1,31 kg/j



Naam 127494 - Vughterweg
 Locatie (X,Y) 148636, 409214
 NOx 360,99 kg/j
 NH3 22,60 kg/j

Soort	Voertuig	Aantal voertuigen	Stof	Emissie
Standaard	Licht verkeer	41.381,0 / etmaal	NOx NH3	181,62 kg/j 17,11 kg/j
Standaard	Middelzwaar vrachtverkeer	2.258,0 / etmaal	NOx NH3	92,43 kg/j 3,21 kg/j
Standaard	Zwaar vrachtverkeer	1.388,0 / etmaal	NOx NH3	86,95 kg/j 2,27 kg/j



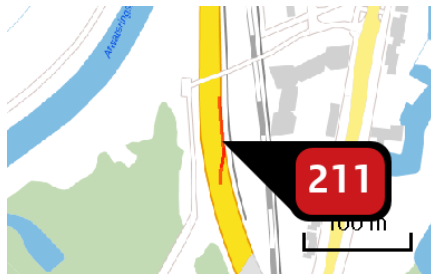
Naam 127495 - Vughterweg
 Locatie (X,Y) 148602, 409268
 NOx 608,52 kg/j
 NH3 25,41 kg/j

Soort	Voertuig	Aantal voertuigen	Stof	Emissie
Standaard	Licht verkeer	41.381,0 / etmaal	NOx NH3	266,27 kg/j 18,74 kg/j
Standaard	Middelzwaar vrachtverkeer	2.258,0 / etmaal	NOx NH3	196,11 kg/j 3,93 kg/j
Standaard	Zwaar vrachtverkeer	1.388,0 / etmaal	NOx NH3	146,14 kg/j 2,74 kg/j



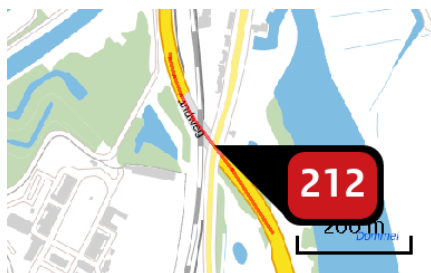
Naam 127496 - RANDWG
 Locatie (X,Y) 148556, 409369
 NOx 1.309,81 kg/j
 NH3 52,12 kg/j

Soort	Voertuig	Aantal voertuigen	Stof	Emissie
Standaard	Licht verkeer	38.106,0 / etmaal	NOx NH3	522,68 kg/j 36,78 kg/j
Standaard	Middelzwaar vrachtverkeer	2.439,0 / etmaal	NOx NH3	451,57 kg/j 9,05 kg/j
Standaard	Zwaar vrachtverkeer	1.495,0 / etmaal	NOx NH3	335,56 kg/j 6,28 kg/j



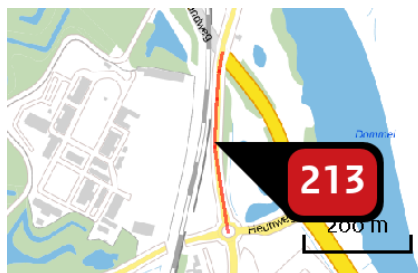
Naam 127498 - RANDWG
 Locatie (X,Y) 148354, 409793
 NOx 476,44 kg/j
 NH3 29,38 kg/j

Soort	Voertuig	Aantal voertuigen	Stof	Emissie
Standaard	Licht verkeer	38.106,0 / etmaal	NOx NH3	223,30 kg/j 21,40 kg/j
Standaard	Middelzwaar vrachtverkeer	2.439,0 / etmaal	NOx NH3	129,32 kg/j 4,68 kg/j
Standaard	Zwaar vrachtverkeer	1.495,0 / etmaal	NOx NH3	123,82 kg/j 3,30 kg/j



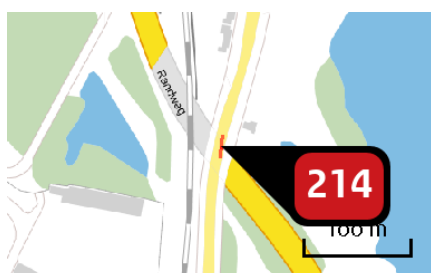
Naam 127499 - RANDWG
 Locatie (X,Y) 148428, 409593
 NOx 2.202,88 kg/j
 NH3 135,86 kg/j

Soort	Voertuig	Aantal voertuigen	Stof	Emissie
Standaard	Licht verkeer	38.106,0 / etmaal	NOx NH3	1.032,46 kg/j 98,93 kg/j
Standaard	Middelzwaar vrachtverkeer	2.439,0 / etmaal	NOx NH3	597,91 kg/j 21,65 kg/j
Standaard	Zwaar vrachtverkeer	1.495,0 / etmaal	NOx NH3	572,51 kg/j 15,27 kg/j



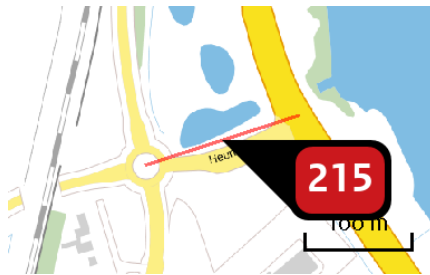
Naam 127501 - VUGHTERWEG
 Locatie (X,Y) 148417, 409420
 NOx 510,88 kg/j
 NH3 27,23 kg/j

Soort	Voertuig	Aantal voertuigen	Stof	Emissie
Standaard	Licht verkeer	9.709,0 / etmaal	NOx NH3	276,01 kg/j 21,72 kg/j
Standaard	Middelzwaar vrachtverkeer	551,0 / etmaal	NOx NH3	188,64 kg/j 4,53 kg/j
Standaard	Zwaar vrachtverkeer	104,0 / etmaal	NOx NH3	46,22 kg/j < 1 kg/j



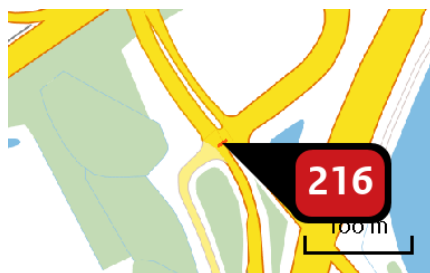
Naam 127502 - Vughterweg
 Locatie (X,Y) 148432, 409596
 NOx 22,40 kg/j
 NH3 1,62 kg/j

Soort	Voertuig	Aantal voertuigen	Stof	Emissie
Standaard	Licht verkeer	9.709,0 / etmaal	NOx NH3	13,54 kg/j 1,31 kg/j
Standaard	Middelzwaar vrachtverkeer	551,0 / etmaal	NOx NH3	6,82 kg/j < 1 kg/j
Standaard	Zwaar vrachtverkeer	104,0 / etmaal	NOx NH3	2,04 kg/j < 1 kg/j



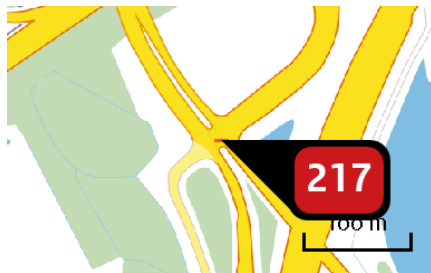
Naam 127503 - Bosscheweg
 Locatie (X,Y) 148512, 409276
 NOx 429,82 kg/j
 NH₃ 18,89 kg/j

Soort	Voertuig	Aantal voertuigen	Stof	Emissie
Standaard	Licht verkeer	15.120,0 / etmaal	NOx NH ₃	205,86 kg/j 14,49 kg/j
Standaard	Middelzwaar vrachtverkeer	861,0 / etmaal	NOx NH ₃	158,23 kg/j 3,17 kg/j
Standaard	Zwaar vrachtverkeer	295,0 / etmaal	NOx NH ₃	65,73 kg/j 1,23 kg/j



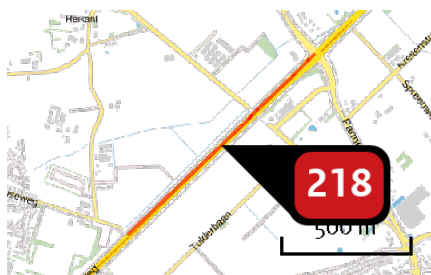
Naam 142704 - Grote Gent
 Locatie (X,Y) 149076, 408379
 NOx 9,72 kg/j
 NH₃ < 1 kg/j

Soort	Voertuig	Aantal voertuigen	Stof	Emissie
Standaard	Licht verkeer	8.151,0 / etmaal	NOx NH ₃	5,21 kg/j < 1 kg/j
Standaard	Middelzwaar vrachtverkeer	365,0 / etmaal	NOx NH ₃	2,82 kg/j < 1 kg/j
Standaard	Zwaar vrachtverkeer	168,0 / etmaal	NOx NH ₃	1,68 kg/j < 1 kg/j



Naam 142705 - A65 - RING S
HERTOGENBOSCH 1
Locatie (X,Y) 149084, 408381
NOx 12,73 kg/j
NH3 < 1 kg/j

Soort	Voertuig	Aantal voertuigen	Stof	Emissie
Standaard	Licht verkeer	7.781,0 / etmaal	NOx NH3	6,72 kg/j < 1 kg/j
Standaard	Middelzwaar vrachtverkeer	359,0 / etmaal	NOx NH3	3,82 kg/j < 1 kg/j
Standaard	Zwaar vrachtverkeer	161,0 / etmaal	NOx NH3	2,19 kg/j < 1 kg/j



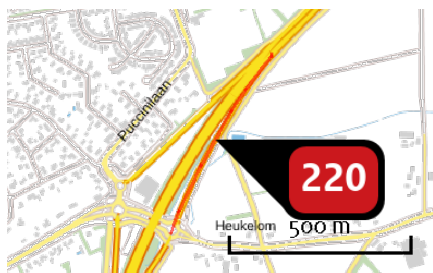
Naam 161481 - N65 - Bosscheweg
Locatie (X,Y) 139689, 400141
NOx 3.630,68 kg/j
NH3 197,41 kg/j

Soort	Voertuig	Aantal voertuigen	Stof	Emissie
Standaard	Licht verkeer	18.046,0 / etmaal	NOx NH3	1.316,28 kg/j 127,41 kg/j
Standaard	Middelzwaar vrachtverkeer	1.134,0 / etmaal	NOx NH3	734,30 kg/j 27,28 kg/j
Standaard	Zwaar vrachtverkeer	1.542,0 / etmaal	NOx NH3	1.580,10 kg/j 42,71 kg/j



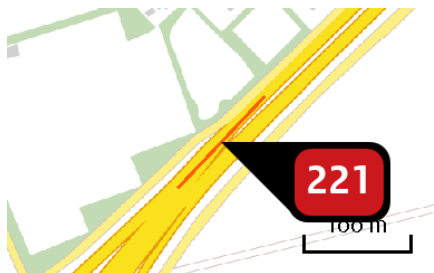
Naam 161487 - Bosscheweg
 Locatie (X,Y) 138288, 398572
 NOx 202,66 kg/j
 NH3 8,67 kg/j

Soort	Voertuig	Aantal voertuigen	Stof	Emissie
Standaard	Licht verkeer	16.054,0 / etmaal	NOx NH3	75,80 kg/j 5,88 kg/j
Standaard	Middelzwaar vrachtverkeer	1.057,0 / etmaal	NOx NH3	61,11 kg/j 1,43 kg/j
Standaard	Zwaar vrachtverkeer	885,0 / etmaal	NOx NH3	65,75 kg/j 1,36 kg/j



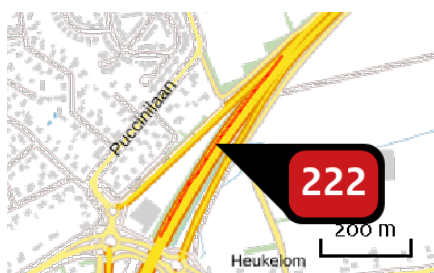
Naam 161488 - N65 - BERKEL-ENSCHOT
 Locatie (X,Y) 138434, 398814
 NOx 874,74 kg/j
 NH3 45,35 kg/j

Soort	Voertuig	Aantal voertuigen	Stof	Emissie
Standaard	Licht verkeer	6.884,0 / etmaal	NOx NH3	285,50 kg/j 27,64 kg/j
Standaard	Middelzwaar vrachtverkeer	480,0 / etmaal	NOx NH3	176,73 kg/j 6,57 kg/j
Standaard	Zwaar vrachtverkeer	708,0 / etmaal	NOx NH3	412,51 kg/j 11,15 kg/j



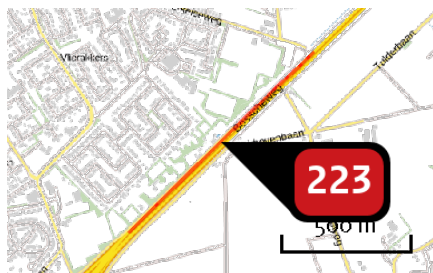
Naam 161489 - N65 - Rijksweg
 Locatie (X,Y) 138588, 399071
 NOx 421,42 kg/j
 NH₃ 22,91 kg/j

Soort	Voertuig	Aantal voertuigen	Stof	Emissie
Standaard	Licht verkeer	18.046,0 / etmaal	NOx NH ₃	152,78 kg/j 14,79 kg/j
Standaard	Middelzwaar vrachtverkeer	1.134,0 / etmaal	NOx NH ₃	85,23 kg/j 3,17 kg/j
Standaard	Zwaar vrachtverkeer	1.542,0 / etmaal	NOx NH ₃	183,41 kg/j 4,96 kg/j



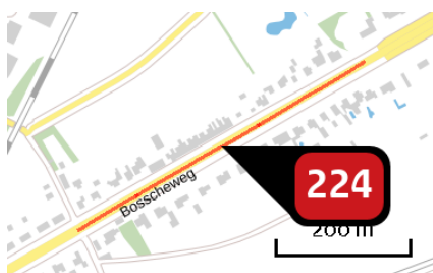
Naam 161490 - N65 - Rijksweg
 Locatie (X,Y) 138402, 398836
 NOx 1.204,95 kg/j
 NH₃ 67,26 kg/j

Soort	Voertuig	Aantal voertuigen	Stof	Emissie
Standaard	Licht verkeer	13.132,0 / etmaal	NOx NH ₃	461,82 kg/j 44,70 kg/j
Standaard	Middelzwaar vrachtverkeer	782,0 / etmaal	NOx NH ₃	244,14 kg/j 9,07 kg/j
Standaard	Zwaar vrachtverkeer	1.010,0 / etmaal	NOx NH ₃	498,99 kg/j 13,49 kg/j



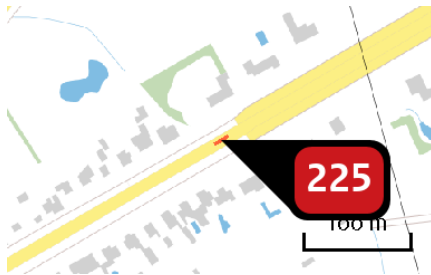
Naam 161491 - N65 - Rijksweg
 Locatie (X,Y) 138981, 399458
 NOx 3.605,66 kg/j
 NH3 196,05 kg/j

Soort	Voertuig	Aantal voertuigen	Stof	Emissie
Standaard	Licht verkeer	18.046,0 / etmaal	NOx NH3	1.307,20 kg/j 126,53 kg/j
Standaard	Middelwaar vrachtverkeer	1.134,0 / etmaal	NOx NH3	729,24 kg/j 27,10 kg/j
Standaard	Zwaar vrachtverkeer	1.542,0 / etmaal	NOx NH3	1.569,21 kg/j 42,42 kg/j



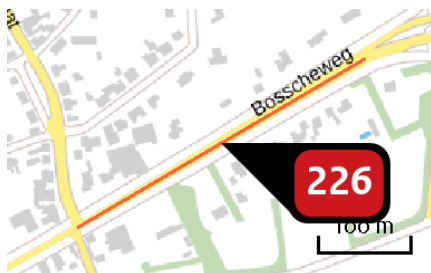
Naam 292239685 - Bosscheweg
 Locatie (X,Y) 136514, 397684
 NOx 1.324,58 kg/j
 NH3 73,04 kg/j

Soort	Voertuig	Aantal voertuigen	Stof	Emissie
Standaard	Licht verkeer	13.770,0 / etmaal	NOx NH3	494,79 kg/j 47,89 kg/j
Standaard	Middelwaar vrachtverkeer	840,0 / etmaal	NOx NH3	267,95 kg/j 9,96 kg/j
Standaard	Zwaar vrachtverkeer	1.113,0 / etmaal	NOx NH3	561,84 kg/j 15,19 kg/j



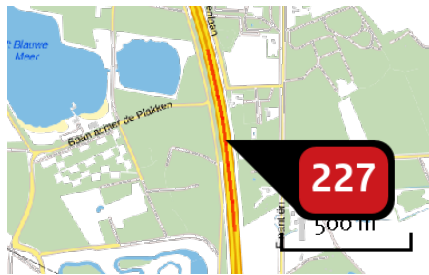
Naam 292239737 - Bosscheweg
 Locatie (X,Y) 136730, 397811
 NOx 33,54 kg/j
 NH3 1,85 kg/j

Soort	Voertuig	Aantal voertuigen	Stof	Emissie
Standaard	Licht verkeer	13.770,0 / etmaal	NOx NH3	12,53 kg/j 1,21 kg/j
Standaard	Middelzwaar vrachtverkeer	840,0 / etmaal	NOx NH3	6,78 kg/j < 1 kg/j
Standaard	Zwaar vrachtverkeer	1.113,0 / etmaal	NOx NH3	14,22 kg/j < 1 kg/j



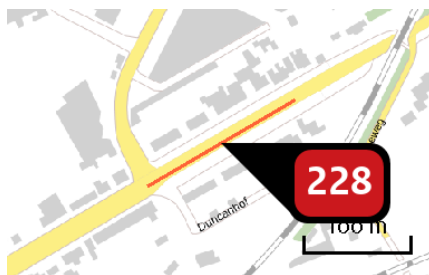
Naam 292239896 - Bosscheweg
 Locatie (X,Y) 137902, 398496
 NOx 1.534,68 kg/j
 NH3 54,16 kg/j

Soort	Voertuig	Aantal voertuigen	Stof	Emissie
Standaard	Licht verkeer	14.818,0 / etmaal	NOx NH3	481,58 kg/j 33,89 kg/j
Standaard	Middelzwaar vrachtverkeer	958,0 / etmaal	NOx NH3	420,25 kg/j 8,42 kg/j
Standaard	Zwaar vrachtverkeer	1.190,0 / etmaal	NOx NH3	632,85 kg/j 11,85 kg/j



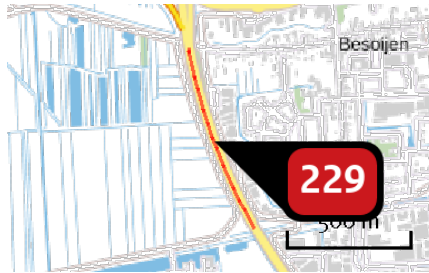
Naam 292240896 - 9
 Locatie (X,Y) 133099, 402539
 NOx 5.608,42 kg/j
 NH₃ 310,59 kg/j

Soort	Voertuig	Aantal voertuigen	Stof	Emissie
Standaard	Licht verkeer	45.833,0 / etmaal	NOx NH ₃	2.466,51 kg/j 222,63 kg/j
Standaard	Middelzwaar vrachtverkeer	2.832,0 / etmaal	NOx NH ₃	1.527,26 kg/j 48,04 kg/j
Standaard	Zwaar vrachtverkeer	2.052,0 / etmaal	NOx NH ₃	1.614,64 kg/j 39,93 kg/j



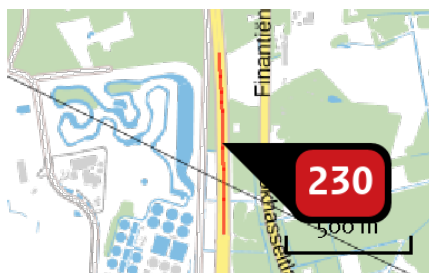
Naam 292243349 - Bosscheweg
 Locatie (X,Y) 135903, 397327
 NOx 626,45 kg/j
 NH₃ 22,16 kg/j

Soort	Voertuig	Aantal voertuigen	Stof	Emissie
Standaard	Licht verkeer	13.798,0 / etmaal	NOx NH ₃	197,71 kg/j 13,91 kg/j
Standaard	Middelzwaar vrachtverkeer	865,0 / etmaal	NOx NH ₃	167,30 kg/j 3,35 kg/j
Standaard	Zwaar vrachtverkeer	1.115,0 / etmaal	NOx NH ₃	261,44 kg/j 4,89 kg/j



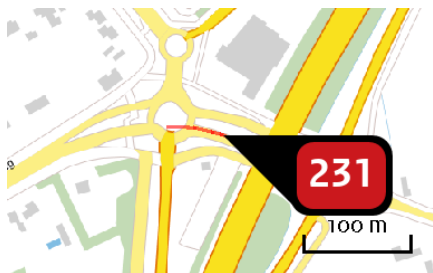
Naam 292248325 - Spoorbaanweg
 Locatie (X,Y) 131169, 410726
 NOx 7.659,18 kg/j
 NH₃ 388,39 kg/j

Soort	Voertuig	Aantal voertuigen	Stof	Emissie
Standaard	Licht verkeer	51.575,0 / etmaal	NOx NH ₃	3.172,24 kg/j 273,11 kg/j
Standaard	Middelzwaar vrachtverkeer	3.110,0 / etmaal	NOx NH ₃	2.056,21 kg/j 58,50 kg/j
Standaard	Zwaar vrachtverkeer	2.637,0 / etmaal	NOx NH ₃	2.430,72 kg/j 56,77 kg/j



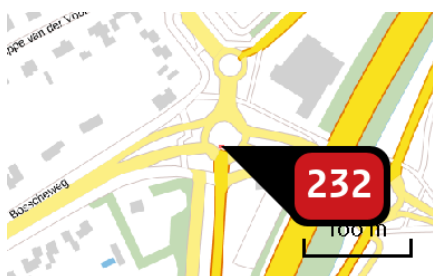
Naam 292249317 - Midden-Brabantweg
 Locatie (X,Y) 133148, 401837
 NOx 5.775,21 kg/j
 NH₃ 319,83 kg/j

Soort	Voertuig	Aantal voertuigen	Stof	Emissie
Standaard	Licht verkeer	45.833,0 / etmaal	NOx NH ₃	2.539,87 kg/j 229,25 kg/j
Standaard	Middelzwaar vrachtverkeer	2.832,0 / etmaal	NOx NH ₃	1.572,68 kg/j 49,46 kg/j
Standaard	Zwaar vrachtverkeer	2.052,0 / etmaal	NOx NH ₃	1.662,66 kg/j 41,12 kg/j



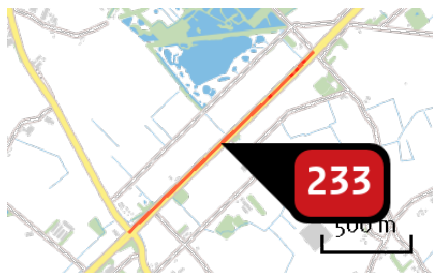
Naam 292259413 - Bosscheweg
 Locatie (X,Y) 138215, 398604
 NOx 388,87 kg/j
 NH3 16,41 kg/j

Soort	Voertuig	Aantal voertuigen	Stof	Emissie
Standaard	Licht verkeer	16.054,0 / etmaal	NOx NH3	144,75 kg/j 11,11 kg/j
Standaard	Middelzwaar vrachtverkeer	1.057,0 / etmaal	NOx NH3	118,01 kg/j 2,71 kg/j
Standaard	Zwaar vrachtverkeer	885,0 / etmaal	NOx NH3	126,11 kg/j 2,59 kg/j



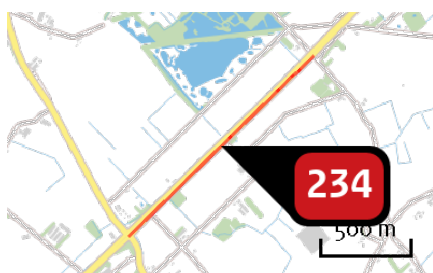
Naam 292259417 - Bosscheweg
 Locatie (X,Y) 138162, 398612
 NOx 4,86 kg/j
 NH3 < 1 kg/j

Soort	Voertuig	Aantal voertuigen	Stof	Emissie
Standaard	Licht verkeer	14.818,0 / etmaal	NOx NH3	1,53 kg/j < 1 kg/j
Standaard	Middelzwaar vrachtverkeer	958,0 / etmaal	NOx NH3	1,33 kg/j < 1 kg/j
Standaard	Zwaar vrachtverkeer	1.190,0 / etmaal	NOx NH3	2,01 kg/j < 1 kg/j



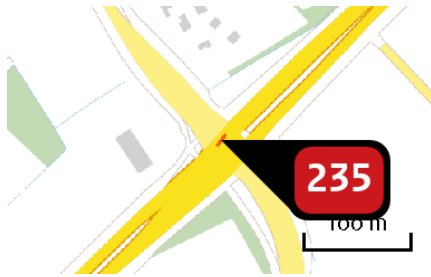
Naam 292310889 - N65 - Rijksweg
 Locatie (X,Y) 140563, 400990
 NOx 5.028,98 kg/j
 NH3 264,49 kg/j

Soort	Voertuig	Aantal voertuigen	Stof	Emissie
Standaard	Licht verkeer	16.129,0 / etmaal	NOx NH3	1.688,08 kg/j 163,40 kg/j
Standaard	Middelzwaar vrachtverkeer	1.146,0 / etmaal	NOx NH3	1.064,80 kg/j 39,56 kg/j
Standaard	Zwaar vrachtverkeer	1.548,0 / etmaal	NOx NH3	2.276,10 kg/j 61,52 kg/j



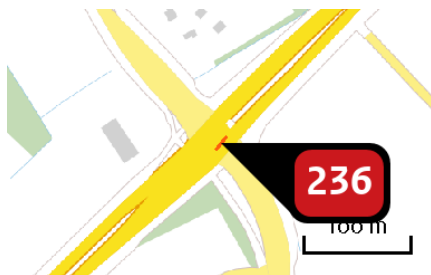
Naam 292310890 - N65 - Rijksweg
 Locatie (X,Y) 140575, 400982
 NOx 8.014,64 kg/j
 NH3 268,56 kg/j

Soort	Voertuig	Aantal voertuigen	Stof	Emissie
Standaard	Licht verkeer	17.234,0 / etmaal	NOx NH3	2.225,07 kg/j 156,95 kg/j
Standaard	Middelzwaar vrachtverkeer	1.262,0 / etmaal	NOx NH3	2.194,74 kg/j 44,14 kg/j
Standaard	Zwaar vrachtverkeer	1.703,0 / etmaal	NOx NH3	3.594,83 kg/j 67,46 kg/j



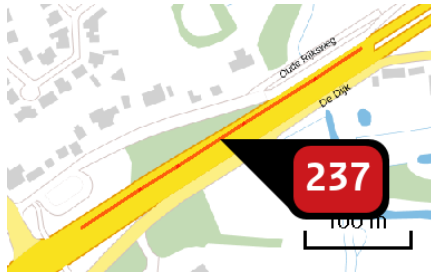
Naam 292310891 - N65 - Rijksweg
 Locatie (X,Y) 140051, 400493
 NOx 59,65 kg/j
 NH3 2,01 kg/j

Soort	Voertuig	Aantal voertuigen	Stof	Emissie
Standaard	Licht verkeer	16.129,0 / etmaal	NOx NH3	16,90 kg/j 1,19 kg/j
Standaard	Middelzwaar vrachtverkeer	1.146,0 / etmaal	NOx NH3	16,21 kg/j < 1 kg/j
Standaard	Zwaar vrachtverkeer	1.548,0 / etmaal	NOx NH3	26,54 kg/j < 1 kg/j



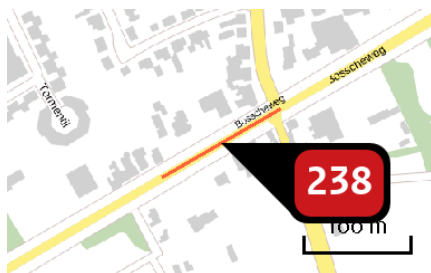
Naam 292310892 - N65 - Rijksweg
 Locatie (X,Y) 140064, 400480
 NOx 52,18 kg/j
 NH3 2,72 kg/j

Soort	Voertuig	Aantal voertuigen	Stof	Emissie
Standaard	Licht verkeer	17.234,0 / etmaal	NOx NH3	17,17 kg/j 1,66 kg/j
Standaard	Middelzwaar vrachtverkeer	1.262,0 / etmaal	NOx NH3	11,17 kg/j < 1 kg/j
Standaard	Zwaar vrachtverkeer	1.703,0 / etmaal	NOx NH3	23,84 kg/j < 1 kg/j



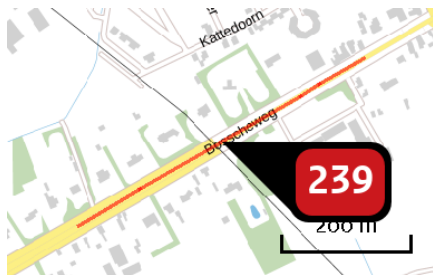
Naam 292380221 - A65 - Helvoirtseweg
 Locatie (X,Y) 144855, 404713
 NOx 1.153,68 kg/j
 NH3 60,37 kg/j

Soort	Voertuig	Aantal voertuigen	Stof	Emissie
Standaard	Licht verkeer	16.759,0 / etmaal	NOx NH3	385,26 kg/j 37,10 kg/j
Standaard	Middelzwaar vrachtverkeer	1.302,0 / etmaal	NOx NH3	268,27 kg/j 9,84 kg/j
Standaard	Zwaar vrachtverkeer	1.544,0 / etmaal	NOx NH3	500,16 kg/j 13,43 kg/j



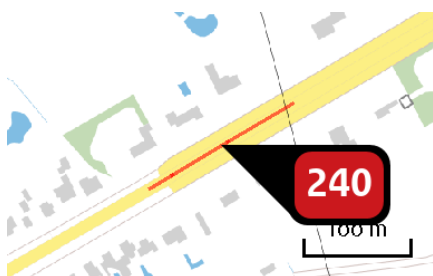
Naam 292380251 - Bosscheweg
 Locatie (X,Y) 137694, 398374
 NOx 490,17 kg/j
 NH3 17,40 kg/j

Soort	Voertuig	Aantal voertuigen	Stof	Emissie
Standaard	Licht verkeer	13.770,0 / etmaal	NOx NH3	155,81 kg/j 10,97 kg/j
Standaard	Middelzwaar vrachtverkeer	840,0 / etmaal	NOx NH3	128,29 kg/j 2,57 kg/j
Standaard	Zwaar vrachtverkeer	1.113,0 / etmaal	NOx NH3	206,07 kg/j 3,86 kg/j



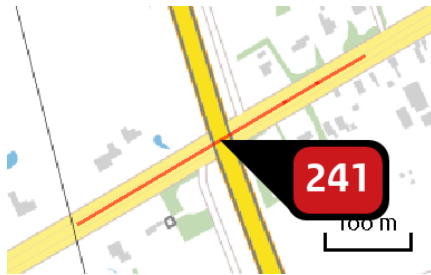
Naam 292380252 - Bosscheweg
 Locatie (X,Y) 137421, 398215
 NOx 1.381,37 kg/j
 NH3 76,17 kg/j

Soort	Voertuig	Aantal voertuigen	Stof	Emissie
Standaard	Licht verkeer	13.770,0 / etmaal	NOx NH3	516,00 kg/j 49,95 kg/j
Standaard	Middelzwaar vrachtverkeer	840,0 / etmaal	NOx NH3	279,44 kg/j 10,38 kg/j
Standaard	Zwaar vrachtverkeer	1.113,0 / etmaal	NOx NH3	585,93 kg/j 15,84 kg/j



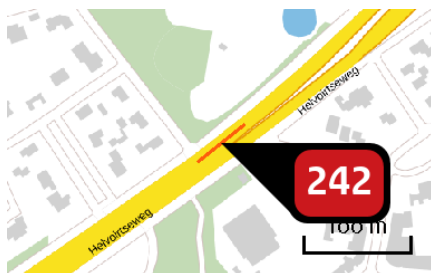
Naam 292380253 - Bosscheweg
 Locatie (X,Y) 136803, 397854
 NOx 420,40 kg/j
 NH3 23,18 kg/j

Soort	Voertuig	Aantal voertuigen	Stof	Emissie
Standaard	Licht verkeer	13.770,0 / etmaal	NOx NH3	157,04 kg/j 15,20 kg/j
Standaard	Middelzwaar vrachtverkeer	840,0 / etmaal	NOx NH3	85,04 kg/j 3,16 kg/j
Standaard	Zwaar vrachtverkeer	1.113,0 / etmaal	NOx NH3	178,32 kg/j 4,82 kg/j



Naam 292380254 - Bosscheweg
 Locatie (X,Y) 137034, 397988
 NOx 1.037,83 kg/j
 NH3 57,23 kg/j

Soort	Voertuig	Aantal voertuigen	Stof	Emissie
Standaard	Licht verkeer	13.770,0 / etmaal	NOx NH3	387,67 kg/j 37,53 kg/j
Standaard	Middelzwaar vrachtverkeer	840,0 / etmaal	NOx NH3	209,95 kg/j 7,80 kg/j
Standaard	Zwaar vrachtverkeer	1.113,0 / etmaal	NOx NH3	440,21 kg/j 11,90 kg/j



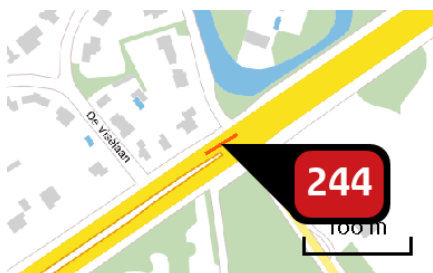
Naam 292380259 - A65 - Helvoirtseweg
 Locatie (X,Y) 147821, 407288
 NOx 169,69 kg/j
 NH3 9,27 kg/j

Soort	Voertuig	Aantal voertuigen	Stof	Emissie
Standaard	Licht verkeer	15.884,0 / etmaal	NOx NH3	62,44 kg/j 6,04 kg/j
Standaard	Middelzwaar vrachtverkeer	924,0 / etmaal	NOx NH3	32,25 kg/j 1,20 kg/j
Standaard	Zwaar vrachtverkeer	1.358,0 / etmaal	NOx NH3	75,00 kg/j 2,03 kg/j



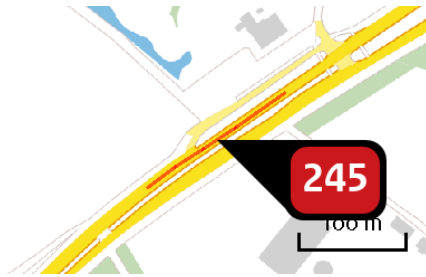
Naam 292380260 - A65 - Helvoirtseweg
 Locatie (X,Y) 147934, 407385
 NOx 775,93 kg/j
 NH3 42,39 kg/j

Soort	Voertuig	Aantal voertuigen	Stof	Emissie
Standaard	Licht verkeer	15.884,0 / etmaal	NOx NH3	285,53 kg/j 27,64 kg/j
Standaard	Middelzwaar vrachtverkeer	924,0 / etmaal	NOx NH3	147,45 kg/j 5,48 kg/j
Standaard	Zwaar vrachtverkeer	1.358,0 / etmaal	NOx NH3	342,94 kg/j 9,27 kg/j



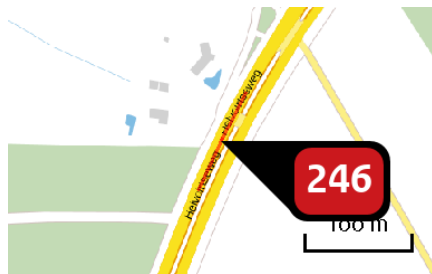
Naam 292380262 - A65 - Helvoirtseweg
 Locatie (X,Y) 147367, 406975
 NOx 117,60 kg/j
 NH3 6,40 kg/j

Soort	Voertuig	Aantal voertuigen	Stof	Emissie
Standaard	Licht verkeer	18.137,0 / etmaal	NOx NH3	42,44 kg/j 4,11 kg/j
Standaard	Middelzwaar vrachtverkeer	1.223,0 / etmaal	NOx NH3	25,40 kg/j < 1 kg/j
Standaard	Zwaar vrachtverkeer	1.514,0 / etmaal	NOx NH3	49,77 kg/j 1,35 kg/j



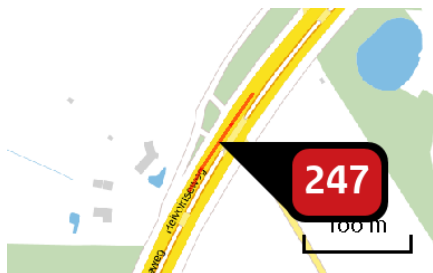
Naam 292380263 - A65 - Helvoirtseweg
 Locatie (X,Y) 145887, 405964
 NOx 568,47 kg/j
 NH3 29,99 kg/j

Soort	Voertuig	Aantal voertuigen	Stof	Emissie
Standaard	Licht verkeer	16.759,0 / etmaal	NOx NH3	190,51 kg/j 18,44 kg/j
Standaard	Middelzwaar vrachtverkeer	1.302,0 / etmaal	NOx NH3	131,39 kg/j 4,88 kg/j
Standaard	Zwaar vrachtverkeer	1.544,0 / etmaal	NOx NH3	246,57 kg/j 6,67 kg/j



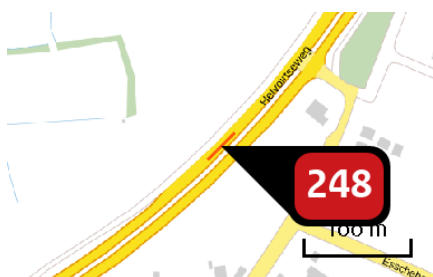
Naam 292380265 - A65 - Helvoirtseweg
 Locatie (X,Y) 145538, 405573
 NOx 370,27 kg/j
 NH3 19,53 kg/j

Soort	Voertuig	Aantal voertuigen	Stof	Emissie
Standaard	Licht verkeer	16.759,0 / etmaal	NOx NH3	124,08 kg/j 12,01 kg/j
Standaard	Middelzwaar vrachtverkeer	1.302,0 / etmaal	NOx NH3	85,58 kg/j 3,18 kg/j
Standaard	Zwaar vrachtverkeer	1.544,0 / etmaal	NOx NH3	160,60 kg/j 4,34 kg/j



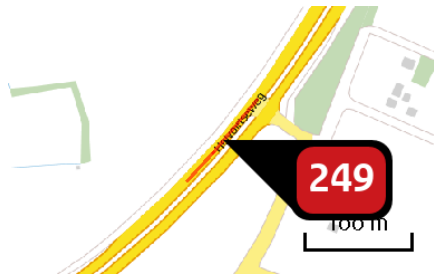
Naam 292380266 - A65 - Helvoirtseweg
 Locatie (X,Y) 145589, 405663
 NOx 394,80 kg/j
 NH3 20,83 kg/j

Soort	Voertuig	Aantal voertuigen	Stof	Emissie
Standaard	Licht verkeer	16.759,0 / etmaal	NOx NH3	132,31 kg/j 12,81 kg/j
Standaard	Middelzwaar vrachtverkeer	1.302,0 / etmaal	NOx NH3	91,25 kg/j 3,39 kg/j
Standaard	Zwaar vrachtverkeer	1.544,0 / etmaal	NOx NH3	171,24 kg/j 4,63 kg/j



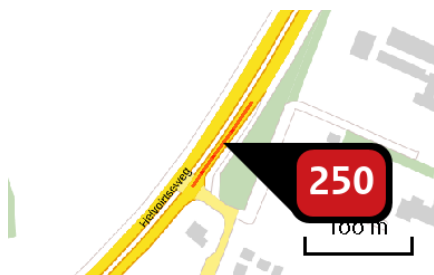
Naam 292380267 - A65 - Helvoirtseweg
 Locatie (X,Y) 145196, 404957
 NOx 120,52 kg/j
 NH3 6,31 kg/j

Soort	Voertuig	Aantal voertuigen	Stof	Emissie
Standaard	Licht verkeer	16.759,0 / etmaal	NOx NH3	40,25 kg/j 3,88 kg/j
Standaard	Middelzwaar vrachtverkeer	1.302,0 / etmaal	NOx NH3	28,03 kg/j 1,03 kg/j
Standaard	Zwaar vrachtverkeer	1.544,0 / etmaal	NOx NH3	52,25 kg/j 1,40 kg/j



Naam 292380268 - A65 - Helvoirtseweg
 Locatie (X,Y) 145240, 405006
 NOx 365,10 kg/j
 NH3 19,11 kg/j

Soort	Voertuig	Aantal voertuigen	Stof	Emissie
Standaard	Licht verkeer	16.759,0 / etmaal	NOx	121,92 kg/j
			NH3	11,74 kg/j
Standaard	Middelzwaar vrachtverkeer	1.302,0 / etmaal	NOx	84,90 kg/j
			NH3	3,11 kg/j
Standaard	Zwaar vrachtverkeer	1.544,0 / etmaal	NOx	158,28 kg/j
			NH3	4,25 kg/j



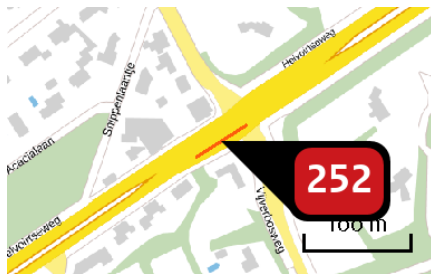
Naam 292380271 - A65 - Helvoirtseweg
 Locatie (X,Y) 145310, 405074
 NOx 364,58 kg/j
 NH3 19,17 kg/j

Soort	Voertuig	Aantal voertuigen	Stof	Emissie
Standaard	Licht verkeer	17.440,0 / etmaal	NOx	121,90 kg/j
			NH3	11,80 kg/j
Standaard	Middelzwaar vrachtverkeer	1.295,0 / etmaal	NOx	80,36 kg/j
			NH3	2,99 kg/j
Standaard	Zwaar vrachtverkeer	1.653,0 / etmaal	NOx	162,32 kg/j
			NH3	4,39 kg/j



Naam 292380272 - A65 - Helvoirtseweg
 Locatie (X,Y) 145362, 405154
 NOx 383,19 kg/j
 NH3 20,15 kg/j

Soort	Voertuig	Aantal voertuigen	Stof	Emissie
Standaard	Licht verkeer	17.440,0 / etmaal	NOx	128,12 kg/j
			NH3	12,40 kg/j
Standaard	Middelzwaar vrachtverkeer	1.295,0 / etmaal	NOx NH3	84,46 kg/j 3,14 kg/j
Standaard	Zwaar vrachtverkeer	1.653,0 / etmaal	NOx NH3	170,61 kg/j 4,61 kg/j



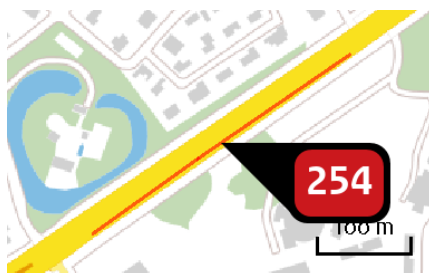
Naam 292380274 - A65 - Helvoirtseweg
 Locatie (X,Y) 146999, 406707
 NOx 195,17 kg/j
 NH3 10,10 kg/j

Soort	Voertuig	Aantal voertuigen	Stof	Emissie
Standaard	Licht verkeer	15.759,0 / etmaal	NOx	63,08 kg/j
			NH3	6,11 kg/j
Standaard	Middelzwaar vrachtverkeer	1.166,0 / etmaal	NOx NH3	41,43 kg/j 1,54 kg/j
Standaard	Zwaar vrachtverkeer	1.612,0 / etmaal	NOx NH3	90,65 kg/j 2,45 kg/j



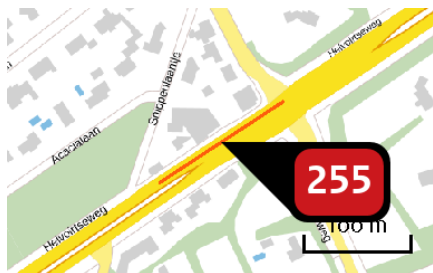
Naam 292380275 - A65 - Helvoirtseweg
 Locatie (X,Y) 147411, 406985
 NOx 201,40 kg/j
 NH3 10,85 kg/j

Soort	Voertuig	Aantal voertuigen	Stof	Emissie
Standaard	Licht verkeer	18.749,0 / etmaal	NOx NH3	71,44 kg/j 6,92 kg/j
Standaard	Middelzwaar vrachtverkeer	1.220,0 / etmaal	NOx NH3	41,27 kg/j 1,53 kg/j
Standaard	Zwaar vrachtverkeer	1.657,0 / etmaal	NOx NH3	88,70 kg/j 2,40 kg/j



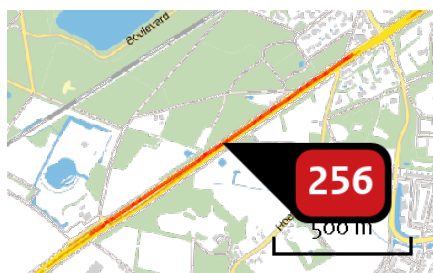
Naam 292380278 - A65 - Helvoirtseweg
 Locatie (X,Y) 147568, 407095
 NOx 1.288,00 kg/j
 NH3 69,36 kg/j

Soort	Voertuig	Aantal voertuigen	Stof	Emissie
Standaard	Licht verkeer	18.749,0 / etmaal	NOx NH3	456,86 kg/j 44,22 kg/j
Standaard	Middelzwaar vrachtverkeer	1.220,0 / etmaal	NOx NH3	263,91 kg/j 9,81 kg/j
Standaard	Zwaar vrachtverkeer	1.657,0 / etmaal	NOx NH3	567,23 kg/j 15,33 kg/j



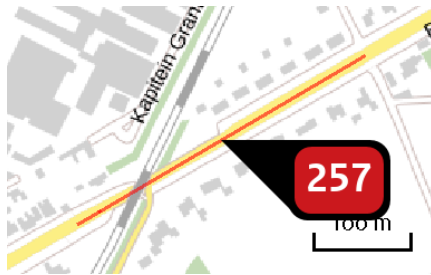
Naam 292384842 - A65 - Helvoirtseweg
 Locatie (X,Y) 146957, 406696
 NOx 463,22 kg/j
 NH3 24,23 kg/j

Soort	Voertuig	Aantal voertuigen	Stof	Emissie
Standaard	Licht verkeer	15.223,0 / etmaal	NOx NH3	152,95 kg/j 14,81 kg/j
Standaard	Middelzwaar vrachtverkeer	1.149,0 / etmaal	NOx NH3	102,49 kg/j 3,81 kg/j
Standaard	Zwaar vrachtverkeer	1.472,0 / etmaal	NOx NH3	207,78 kg/j 5,62 kg/j



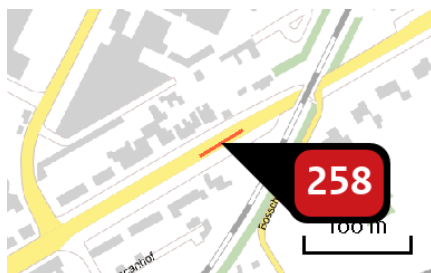
Naam 292384843 - A65 - Helvoirtseweg
 Locatie (X,Y) 146430, 406335
 NOx 5.740,93 kg/j
 NH3 215,56 kg/j

Soort	Voertuig	Aantal voertuigen	Stof	Emissie
Standaard	Licht verkeer	16.936,0 / etmaal	NOx NH3	1.680,77 kg/j 128,61 kg/j
Standaard	Middelzwaar vrachtverkeer	1.316,0 / etmaal	NOx NH3	1.622,64 kg/j 37,14 kg/j
Standaard	Zwaar vrachtverkeer	1.552,0 / etmaal	NOx NH3	2.437,52 kg/j 49,82 kg/j



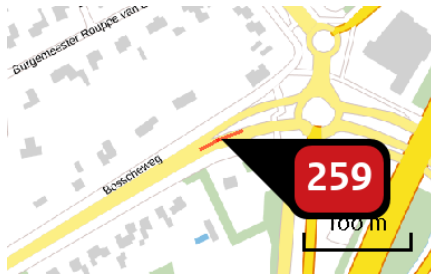
Naam 292388278 - Bosscheweg
 Locatie (X,Y) 136156, 397475
 NOx 972,61 kg/j
 NH3 51,00 kg/j

Soort	Voertuig	Aantal voertuigen	Stof	Emissie
Standaard	Licht verkeer	13.798,0 / etmaal	NOx NH3	354,11 kg/j 33,20 kg/j
Standaard	Middelzwaar vrachtverkeer	865,0 / etmaal	NOx NH3	208,87 kg/j 7,17 kg/j
Standaard	Zwaar vrachtverkeer	1.115,0 / etmaal	NOx NH3	409,62 kg/j 10,63 kg/j



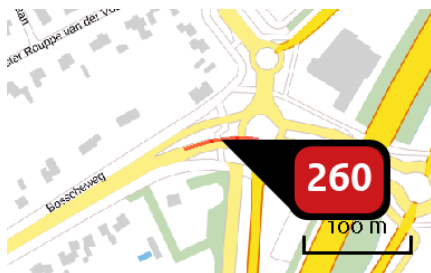
Naam 292388279 - Bosscheweg
 Locatie (X,Y) 135990, 397378
 NOx 125,23 kg/j
 NH3 6,57 kg/j

Soort	Voertuig	Aantal voertuigen	Stof	Emissie
Standaard	Licht verkeer	13.798,0 / etmaal	NOx NH3	45,59 kg/j 4,28 kg/j
Standaard	Middelzwaar vrachtverkeer	865,0 / etmaal	NOx NH3	26,89 kg/j < 1 kg/j
Standaard	Zwaar vrachtverkeer	1.115,0 / etmaal	NOx NH3	52,74 kg/j 1,37 kg/j



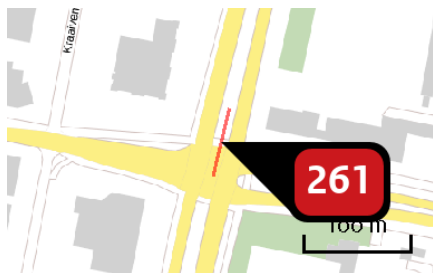
Naam 292388298 - Bosscheweg
 Locatie (X,Y) 138076, 398596
 NOx 124,20 kg/j
 NH3 6,83 kg/j

Soort	Voertuig	Aantal voertuigen	Stof	Emissie
Standaard	Licht verkeer	14.818,0 / etmaal	NOx NH3	45,96 kg/j 4,45 kg/j
Standaard	Middelzwaar vrachtverkeer	958,0 / etmaal	NOx NH3	26,38 kg/j < 1 kg/j
Standaard	Zwaar vrachtverkeer	1.190,0 / etmaal	NOx NH3	51,85 kg/j 1,40 kg/j



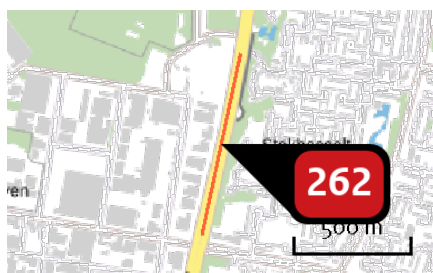
Naam 292388299 - Bosscheweg
 Locatie (X,Y) 138128, 398611
 NOx 202,18 kg/j
 NH3 11,12 kg/j

Soort	Voertuig	Aantal voertuigen	Stof	Emissie
Standaard	Licht verkeer	14.818,0 / etmaal	NOx NH3	74,82 kg/j 7,24 kg/j
Standaard	Middelzwaar vrachtverkeer	958,0 / etmaal	NOx NH3	42,94 kg/j 1,60 kg/j
Standaard	Zwaar vrachtverkeer	1.190,0 / etmaal	NOx NH3	84,42 kg/j 2,28 kg/j



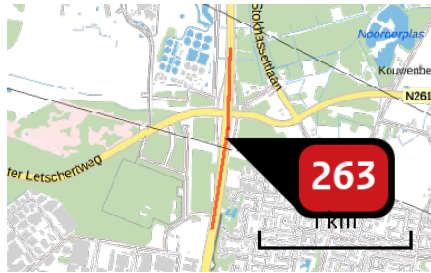
Naam 292389941 - Midden-Brabantweg
 Locatie (X,Y) 132865, 399510
 NOx 395,44 kg/j
 NH3 16,17 kg/j

Soort	Voertuig	Aantal voertuigen	Stof	Emissie
Standaard	Licht verkeer	29.098,0 / etmaal	NOx NH3	165,90 kg/j 11,68 kg/j
Standaard	Middelzwaar vrachtverkeer	1.894,0 / etmaal	NOx NH3	145,76 kg/j 2,92 kg/j
Standaard	Zwaar vrachtverkeer	898,0 / etmaal	NOx NH3	83,78 kg/j 1,57 kg/j



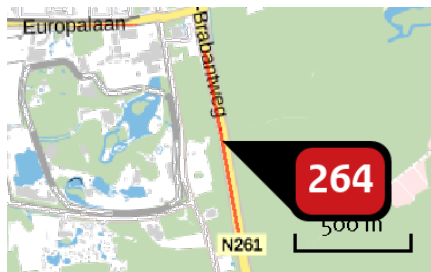
Naam 292389942 - Midden-Brabantweg
 Locatie (X,Y) 132955, 399922
 NOx 3.361,66 kg/j
 NH3 217,25 kg/j

Soort	Voertuig	Aantal voertuigen	Stof	Emissie
Standaard	Licht verkeer	29.098,0 / etmaal	NOx NH3	1.671,30 kg/j 161,78 kg/j
Standaard	Middelzwaar vrachtverkeer	1.894,0 / etmaal	NOx NH3	965,76 kg/j 35,88 kg/j
Standaard	Zwaar vrachtverkeer	898,0 / etmaal	NOx NH3	724,61 kg/j 19,59 kg/j



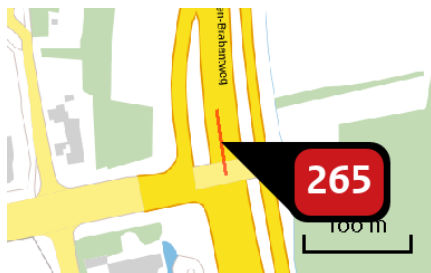
Naam 292389943 - Midden-Brabantweg
 Locatie (X,Y) 133125, 400887
 NOx 4.315,01 kg/j
 NH3 289,87 kg/j

Soort	Voertuig	Aantal voertuigen	Stof	Emissie
Standaard	Licht verkeer	26.700,0 / etmaal	NOx NH3	2.316,90 kg/j 224,27 kg/j
Standaard	Middelzwaar vrachtverkeer	1.486,0 / etmaal	NOx NH3	1.144,76 kg/j 42,53 kg/j
Standaard	Zwaar vrachtverkeer	700,0 / etmaal	NOx NH3	853,35 kg/j 23,07 kg/j



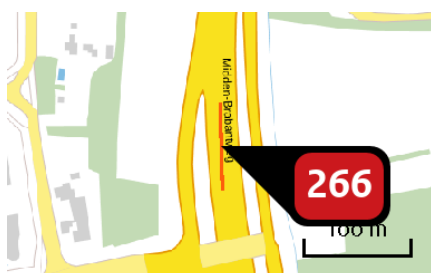
Naam 292397179 -
 Locatie (X,Y) 132172, 406757
 NOx 7.480,12 kg/j
 NH3 377,26 kg/j

Soort	Voertuig	Aantal voertuigen	Stof	Emissie
Standaard	Licht verkeer	49.752,0 / etmaal	NOx NH3	3.128,65 kg/j 266,77 kg/j
Standaard	Middelzwaar vrachtverkeer	3.037,0 / etmaal	NOx NH3	2.080,60 kg/j 58,05 kg/j
Standaard	Zwaar vrachtverkeer	2.398,0 / etmaal	NOx NH3	2.270,87 kg/j 52,44 kg/j



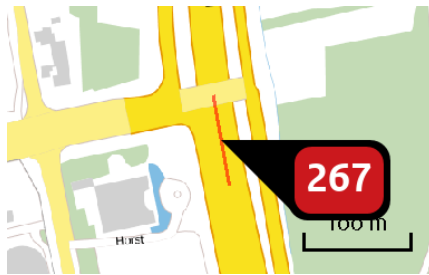
Naam 292397184 - 10
 Locatie (X,Y) 132052, 407349
 NOx 459,98 kg/j
 NH₃ 25,79 kg/j

Soort	Voertuig	Aantal voertuigen	Stof	Emissie
Standaard	Licht verkeer	45.019,0 / etmaal	NOx NH ₃	206,41 kg/j 18,72 kg/j
Standaard	Middelzwaar vrachtverkeer	2.419,0 / etmaal	NOx NH ₃	110,28 kg/j 3,51 kg/j
Standaard	Zwaar vrachtverkeer	2.143,0 / etmaal	NOx NH ₃	143,28 kg/j 3,57 kg/j



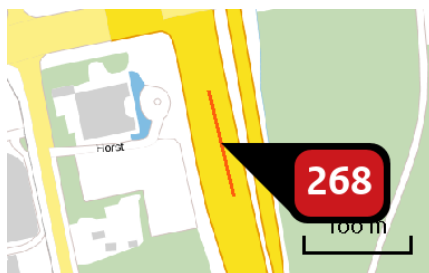
Naam 292397185 - 10
 Locatie (X,Y) 132046, 407417
 NOx 789,28 kg/j
 NH₃ 39,50 kg/j

Soort	Voertuig	Aantal voertuigen	Stof	Emissie
Standaard	Licht verkeer	52.462,0 / etmaal	NOx NH ₃	336,50 kg/j 28,26 kg/j
Standaard	Middelzwaar vrachtverkeer	3.116,0 / etmaal	NOx NH ₃	222,25 kg/j 6,02 kg/j
Standaard	Zwaar vrachtverkeer	2.369,0 / etmaal	NOx NH ₃	230,54 kg/j 5,23 kg/j



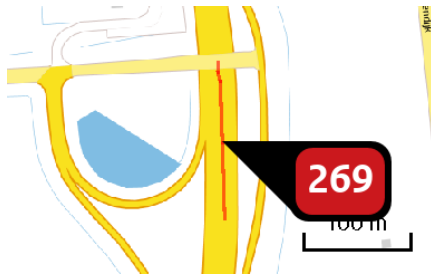
Naam 292397186 -
 Locatie (X,Y) 132064, 407279
 NOx 638,25 kg/j
 NH₃ 35,79 kg/j

Soort	Voertuig	Aantal voertuigen	Stof	Emissie
Standaard	Licht verkeer	45.019,0 / etmaal	NOx NH ₃	286,41 kg/j 25,98 kg/j
Standaard	Middelzwaar vrachtverkeer	2.419,0 / etmaal	NOx NH ₃	153,02 kg/j 4,87 kg/j
Standaard	Zwaar vrachtverkeer	2.143,0 / etmaal	NOx NH ₃	198,82 kg/j 4,95 kg/j



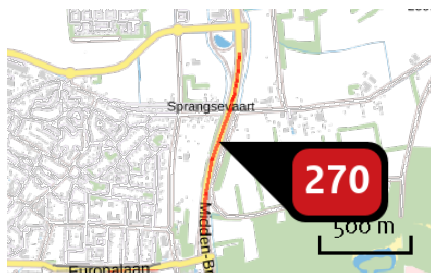
Naam 292397187 -
 Locatie (X,Y) 132083, 407190
 NOx 948,89 kg/j
 NH₃ 47,86 kg/j

Soort	Voertuig	Aantal voertuigen	Stof	Emissie
Standaard	Licht verkeer	49.752,0 / etmaal	NOx NH ₃	396,89 kg/j 33,84 kg/j
Standaard	Middelzwaar vrachtverkeer	3.037,0 / etmaal	NOx NH ₃	263,93 kg/j 7,36 kg/j
Standaard	Zwaar vrachtverkeer	2.398,0 / etmaal	NOx NH ₃	288,07 kg/j 6,65 kg/j



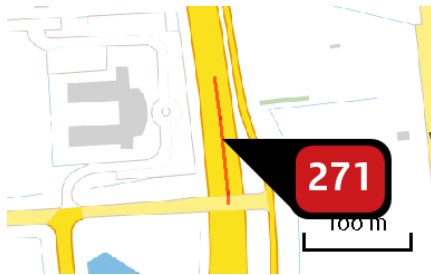
Naam 292397193 - 10
 Locatie (X,Y) 132241, 408507
 NOx 1.287,51 kg/j
 NH3 68,52 kg/j

Soort	Voertuig	Aantal voertuigen	Stof	Emissie
Standaard	Licht verkeer	47.913,0 / etmaal	NOx NH3	549,66 kg/j 48,61 kg/j
Standaard	Middelzwaar vrachtverkeer	2.992,0 / etmaal	NOx NH3	354,94 kg/j 10,68 kg/j
Standaard	Zwaar vrachtverkeer	2.258,0 / etmaal	NOx NH3	382,90 kg/j 9,24 kg/j



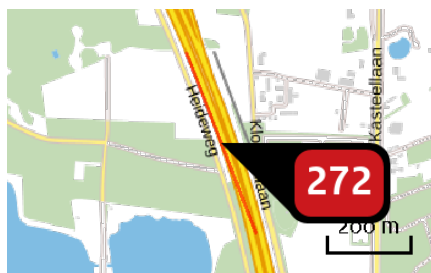
Naam 292397194 - 10
 Locatie (X,Y) 132129, 407950
 NOx 10.016,53 kg/j
 NH3 501,34 kg/j

Soort	Voertuig	Aantal voertuigen	Stof	Emissie
Standaard	Licht verkeer	52.462,0 / etmaal	NOx NH3	4.270,37 kg/j 358,61 kg/j
Standaard	Middelzwaar vrachtverkeer	3.116,0 / etmaal	NOx NH3	2.820,45 kg/j 76,37 kg/j
Standaard	Zwaar vrachtverkeer	2.369,0 / etmaal	NOx NH3	2.925,71 kg/j 66,36 kg/j



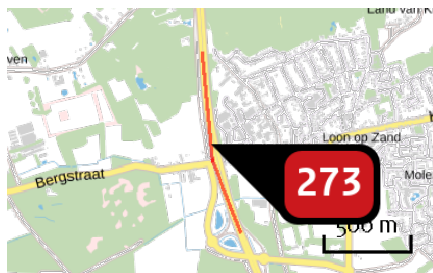
Naam 292397196 - Oosteind
 Locatie (X,Y) 132232, 408641
 NOx 1.029,50 kg/j
 NH3 54,79 kg/j

Soort	Voertuig	Aantal voertuigen	Stof	Emissie
Standaard	Licht verkeer	47.913,0 / etmaal	NOx NH3	439,51 kg/j 38,87 kg/j
Standaard	Middelzwaar vrachtverkeer	2.992,0 / etmaal	NOx NH3	283,81 kg/j 8,54 kg/j
Standaard	Zwaar vrachtverkeer	2.258,0 / etmaal	NOx NH3	306,17 kg/j 7,38 kg/j



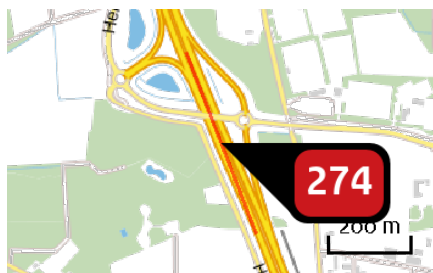
Naam 292397283 -
 Locatie (X,Y) 132951, 403098
 NOx 3.695,78 kg/j
 NH3 204,67 kg/j

Soort	Voertuig	Aantal voertuigen	Stof	Emissie
Standaard	Licht verkeer	45.833,0 / etmaal	NOx NH3	1.625,36 kg/j 146,70 kg/j
Standaard	Middelzwaar vrachtverkeer	2.832,0 / etmaal	NOx NH3	1.006,42 kg/j 31,65 kg/j
Standaard	Zwaar vrachtverkeer	2.052,0 / etmaal	NOx NH3	1.064,00 kg/j 26,31 kg/j



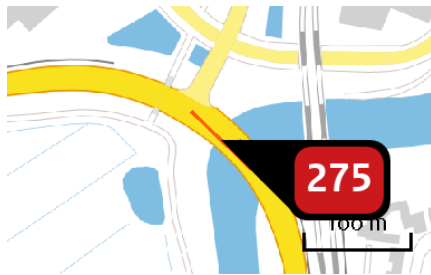
Naam 292397284 -
 Locatie (X,Y) 132538, 404243
 NOx 10.110,21 kg/j
 NH3 509,99 kg/j

Soort	Voertuig	Aantal voertuigen	Stof	Emissie
Standaard	Licht verkeer	49.752,0 / etmaal	NOx NH3	4.230,27 kg/j 360,70 kg/j
Standaard	Middelzwaar vrachtverkeer	3.033,0 / etmaal	NOx NH3	2.809,48 kg/j 78,39 kg/j
Standaard	Zwaar vrachtverkeer	2.398,0 / etmaal	NOx NH3	3.070,46 kg/j 70,90 kg/j



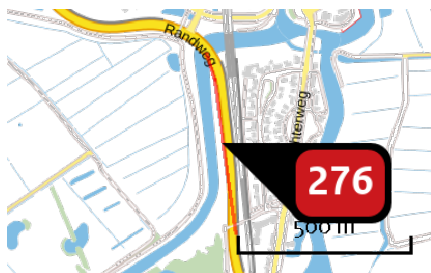
Naam 292397285 -
 Locatie (X,Y) 132786, 403528
 NOx 3.337,54 kg/j
 NH3 191,55 kg/j

Soort	Voertuig	Aantal voertuigen	Stof	Emissie
Standaard	Licht verkeer	41.786,0 / etmaal	NOx NH3	1.453,01 kg/j 135,67 kg/j
Standaard	Middelzwaar vrachtverkeer	2.686,0 / etmaal	NOx NH3	885,13 kg/j 30,09 kg/j
Standaard	Zwaar vrachtverkeer	2.003,0 / etmaal	NOx NH3	999,39 kg/j 25,79 kg/j



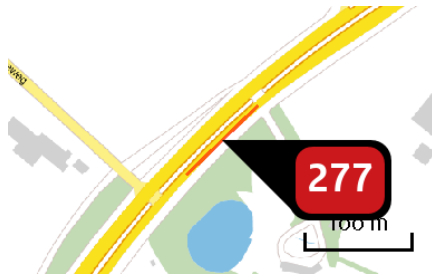
Naam 292423244 - RANDWG
 Locatie (X,Y) 148242, 410375
 NOx 643,17 kg/j
 NH3 25,59 kg/j

Soort	Voertuig	Aantal voertuigen	Stof	Emissie
Standaard	Licht verkeer	38.106,0 / etmaal	NOx NH3	256,66 kg/j 18,06 kg/j
Standaard	Middelzwaar vrachtverkeer	2.439,0 / etmaal	NOx NH3	221,74 kg/j 4,44 kg/j
Standaard	Zwaar vrachtverkeer	1.495,0 / etmaal	NOx NH3	164,77 kg/j 3,09 kg/j



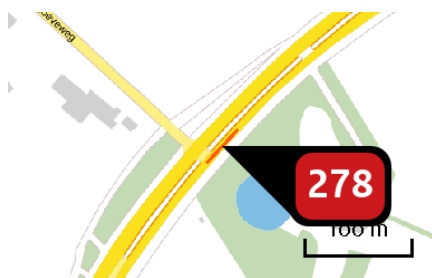
Naam 292423245 - RANDWG
 Locatie (X,Y) 148314, 410092
 NOx 3.152,70 kg/j
 NH3 194,44 kg/j

Soort	Voertuig	Aantal voertuigen	Stof	Emissie
Standaard	Licht verkeer	38.106,0 / etmaal	NOx NH3	1.477,62 kg/j 141,59 kg/j
Standaard	Middelzwaar vrachtverkeer	2.439,0 / etmaal	NOx NH3	855,72 kg/j 30,99 kg/j
Standaard	Zwaar vrachtverkeer	1.495,0 / etmaal	NOx NH3	819,36 kg/j 21,86 kg/j



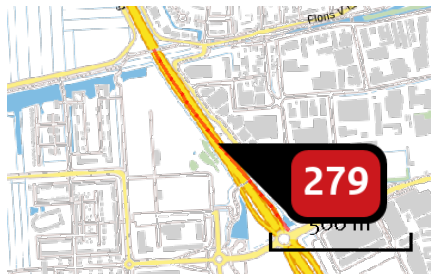
Naam 292424254 -
 Locatie (X,Y) 145749, 405835
 NOx 340,75 kg/j
 NH3 17,92 kg/j

Soort	Voertuig	Aantal voertuigen	Stof	Emissie
Standaard	Licht verkeer	17.440,0 / etmaal	NOx NH3	113,94 kg/j 11,03 kg/j
Standaard	Middelzwaar vrachtverkeer	1.295,0 / etmaal	NOx NH3	75,11 kg/j 2,79 kg/j
Standaard	Zwaar vrachtverkeer	1.653,0 / etmaal	NOx NH3	151,71 kg/j 4,10 kg/j



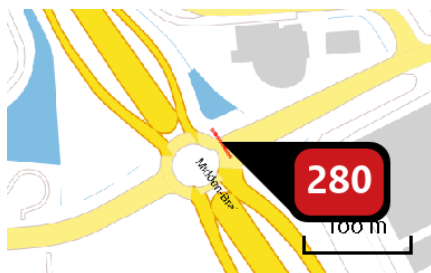
Naam 292424255 -
 Locatie (X,Y) 145704, 405790
 NOx 151,96 kg/j
 NH3 7,99 kg/j

Soort	Voertuig	Aantal voertuigen	Stof	Emissie
Standaard	Licht verkeer	17.440,0 / etmaal	NOx NH3	50,81 kg/j 4,92 kg/j
Standaard	Middelzwaar vrachtverkeer	1.295,0 / etmaal	NOx NH3	33,49 kg/j 1,24 kg/j
Standaard	Zwaar vrachtverkeer	1.653,0 / etmaal	NOx NH3	67,66 kg/j 1,83 kg/j



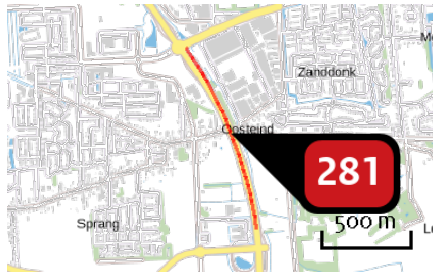
Naam 292424291 - Oosteind
 Locatie (X,Y) 131557, 410051
 NOx 7.897,78 kg/j
 NH3 400,49 kg/j

Soort	Voertuig	Aantal voertuigen	Stof	Emissie
Standaard	Licht verkeer	51.575,0 / etmaal	NOx NH3	3.271,07 kg/j 281,62 kg/j
Standaard	Middelzwaar vrachtverkeer	3.110,0 / etmaal	NOx NH3	2.120,27 kg/j 60,32 kg/j
Standaard	Zwaar vrachtverkeer	2.637,0 / etmaal	NOx NH3	2.506,44 kg/j 58,54 kg/j



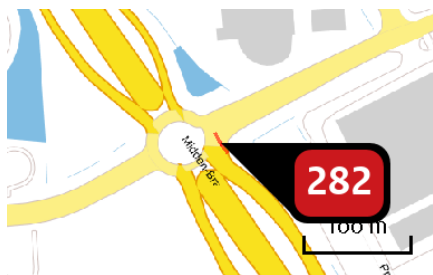
Naam 292424292 - Oosteind
 Locatie (X,Y) 131815, 409733
 NOx 205,33 kg/j
 NH3 11,90 kg/j

Soort	Voertuig	Aantal voertuigen	Stof	Emissie
Standaard	Licht verkeer	38.721,0 / etmaal	NOx NH3	86,40 kg/j 8,27 kg/j
Standaard	Middelzwaar vrachtverkeer	2.445,0 / etmaal	NOx NH3	49,51 kg/j 1,79 kg/j
Standaard	Zwaar vrachtverkeer	2.199,0 / etmaal	NOx NH3	69,42 kg/j 1,85 kg/j



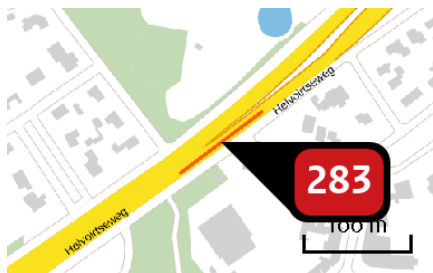
Naam 292424299 - Oosteid
 Locatie (X,Y) 132084, 409228
 NOx 11.448,13 kg/j
 NH3 548,21 kg/j

Soort	Voertuig	Aantal voertuigen	Stof	Emissie
Standaard	Licht verkeer	52.030,0 / etmaal	NOx NH3	4.632,29 kg/j 383,14 kg/j
Standaard	Middelzwaar vrachtverkeer	3.248,0 / etmaal	NOx NH3	3.279,50 kg/j 86,24 kg/j
Standaard	Zwaar vrachtverkeer	2.599,0 / etmaal	NOx NH3	3.536,33 kg/j 78,82 kg/j



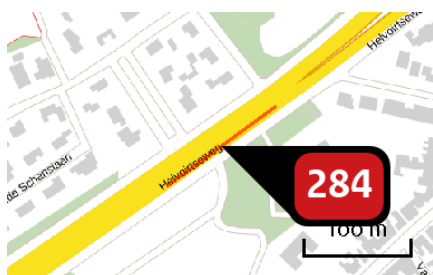
Naam 292424302 - Oosteid
 Locatie (X,Y) 131827, 409710
 NOx 138,11 kg/j
 NH3 8,00 kg/j

Soort	Voertuig	Aantal voertuigen	Stof	Emissie
Standaard	Licht verkeer	38.721,0 / etmaal	NOx NH3	58,11 kg/j 5,56 kg/j
Standaard	Middelzwaar vrachtverkeer	2.445,0 / etmaal	NOx NH3	33,30 kg/j 1,20 kg/j
Standaard	Zwaar vrachtverkeer	2.199,0 / etmaal	NOx NH3	46,69 kg/j 1,24 kg/j



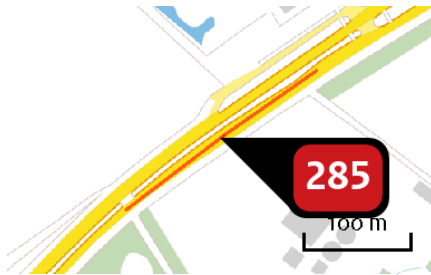
Naam 292424326 - A65 - Helvoirtseweg
 Locatie (X,Y) 147843, 407290
 NOx 288,17 kg/j
 NH3 16,13 kg/j

Soort	Voertuig	Aantal voertuigen	Stof	Emissie
Standaard	Licht verkeer	16.182,0 / etmaal	NOx NH3	112,53 kg/j 10,89 kg/j
Standaard	Middelzwaar vrachtverkeer	783,0 / etmaal	NOx NH3	48,34 kg/j 1,80 kg/j
Standaard	Zwaar vrachtverkeer	1.303,0 / etmaal	NOx NH3	127,30 kg/j 3,44 kg/j



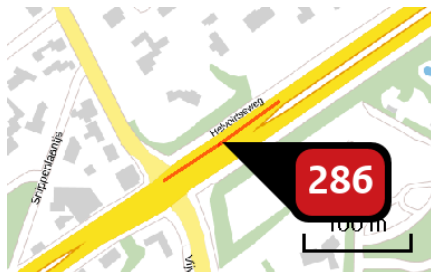
Naam 292424327 - A65 - Helvoirtseweg
 Locatie (X,Y) 147755, 407225
 NOx 482,09 kg/j
 NH3 25,96 kg/j

Soort	Voertuig	Aantal voertuigen	Stof	Emissie
Standaard	Licht verkeer	18.749,0 / etmaal	NOx NH3	171,00 kg/j 16,55 kg/j
Standaard	Middelzwaar vrachtverkeer	1.220,0 / etmaal	NOx NH3	98,78 kg/j 3,67 kg/j
Standaard	Zwaar vrachtverkeer	1.657,0 / etmaal	NOx NH3	212,31 kg/j 5,74 kg/j



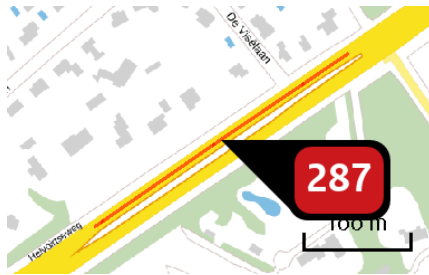
Naam 292424336 - A65 - Helvoirtseweg
 Locatie (X,Y) 145868, 405932
 NOx 1.110,98 kg/j
 NH3 42,65 kg/j

Soort	Voertuig	Aantal voertuigen	Stof	Emissie
Standaard	Licht verkeer	17.440,0 / etmaal	NOx NH3	327,42 kg/j 25,51 kg/j
Standaard	Middelzwaar vrachtverkeer	1.295,0 / etmaal	NOx NH3	296,19 kg/j 6,99 kg/j
Standaard	Zwaar vrachtverkeer	1.653,0 / etmaal	NOx NH3	487,37 kg/j 10,16 kg/j



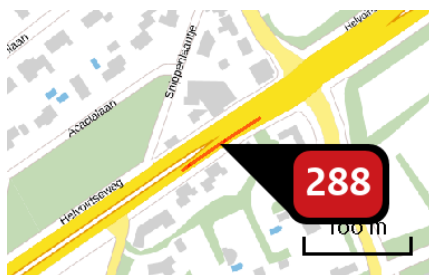
Naam 292424376 - A65 - Helvoirtseweg
 Locatie (X,Y) 147067, 406769
 NOx 434,18 kg/j
 NH3 22,71 kg/j

Soort	Voertuig	Aantal voertuigen	Stof	Emissie
Standaard	Licht verkeer	15.223,0 / etmaal	NOx NH3	143,37 kg/j 13,88 kg/j
Standaard	Middelzwaar vrachtverkeer	1.149,0 / etmaal	NOx NH3	96,06 kg/j 3,57 kg/j
Standaard	Zwaar vrachtverkeer	1.472,0 / etmaal	NOx NH3	194,75 kg/j 5,26 kg/j



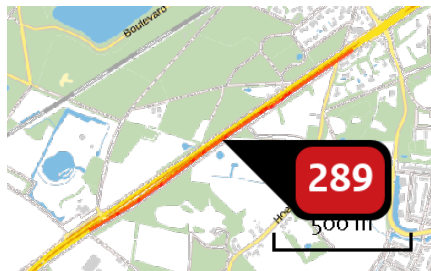
Naam 292424377 - A65 - Helvoirtseweg
 Locatie (X,Y) 147236, 406886
 NOx 1.051,55 kg/j
 NH3 57,20 kg/j

Soort	Voertuig	Aantal voertuigen	Stof	Emissie
Standaard	Licht verkeer	18.137,0 / etmaal	NOx NH3	379,44 kg/j 36,73 kg/j
Standaard	Middelzwaar vrachtverkeer	1.223,0 / etmaal	NOx NH3	227,14 kg/j 8,44 kg/j
Standaard	Zwaar vrachtverkeer	1.514,0 / etmaal	NOx NH3	444,97 kg/j 12,03 kg/j



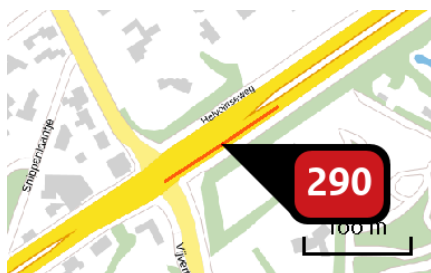
Naam 292424378 - A65 - Helvoirtseweg
 Locatie (X,Y) 146940, 406669
 NOx 303,77 kg/j
 NH3 15,71 kg/j

Soort	Voertuig	Aantal voertuigen	Stof	Emissie
Standaard	Licht verkeer	15.759,0 / etmaal	NOx NH3	98,18 kg/j 9,50 kg/j
Standaard	Middelzwaar vrachtverkeer	1.166,0 / etmaal	NOx NH3	64,49 kg/j 2,40 kg/j
Standaard	Zwaar vrachtverkeer	1.612,0 / etmaal	NOx NH3	141,10 kg/j 3,81 kg/j



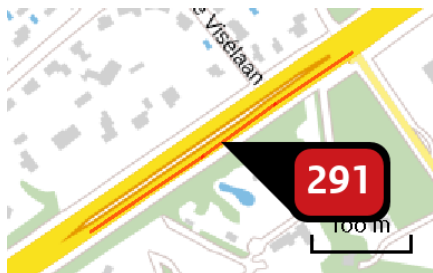
Naam 292424379 - A65 - Helvoirtseweg
 Locatie (X,Y) 146435, 406322
 NOx 4.456,03 kg/j
 NH3 234,19 kg/j

Soort	Voertuig	Aantal voertuigen	Stof	Emissie
Standaard	Licht verkeer	17.604,0 / etmaal	NOx NH3	1.487,24 kg/j 143,96 kg/j
Standaard	Middelzwaar vrachtverkeer	1.314,0 / etmaal	NOx NH3	985,52 kg/j 36,62 kg/j
Standaard	Zwaar vrachtverkeer	1.671,0 / etmaal	NOx NH3	1.983,27 kg/j 53,61 kg/j



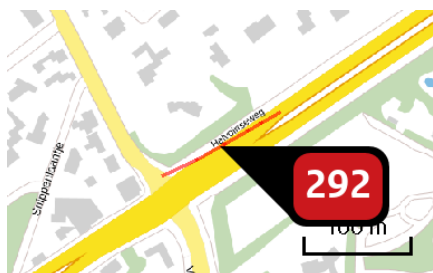
Naam 292424380 - A65 - Helvoirtseweg
 Locatie (X,Y) 147075, 406756
 NOx 450,62 kg/j
 NH3 23,31 kg/j

Soort	Voertuig	Aantal voertuigen	Stof	Emissie
Standaard	Licht verkeer	15.759,0 / etmaal	NOx NH3	145,65 kg/j 14,10 kg/j
Standaard	Middelzwaar vrachtverkeer	1.166,0 / etmaal	NOx NH3	95,67 kg/j 3,55 kg/j
Standaard	Zwaar vrachtverkeer	1.612,0 / etmaal	NOx NH3	209,30 kg/j 5,66 kg/j



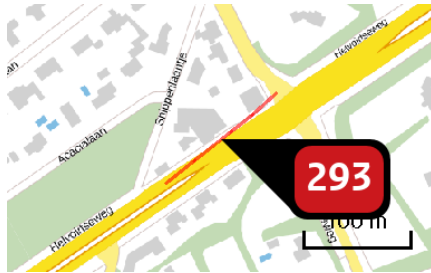
Naam 292424381 - A65 - Helvoirtseweg
 Locatie (X,Y) 147258, 406880
 NOx 1.237,78 kg/j
 NH3 66,66 kg/j

Soort	Voertuig	Aantal voertuigen	Stof	Emissie
Standaard	Licht verkeer	18.749,0 / etmaal	NOx NH3	439,05 kg/j 42,50 kg/j
Standaard	Middelzwaar vrachtverkeer	1.220,0 / etmaal	NOx NH3	253,62 kg/j 9,42 kg/j
Standaard	Zwaar vrachtverkeer	1.657,0 / etmaal	NOx NH3	545,11 kg/j 14,73 kg/j



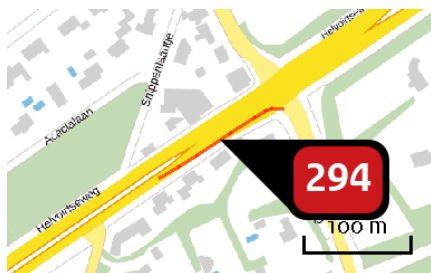
Naam 292424388 - <undefined>
 Locatie (X,Y) 147064, 406775
 NOx 40,36 kg/j
 NH3 2,84 kg/j

Soort	Voertuig	Aantal voertuigen	Stof	Emissie
Standaard	Licht verkeer	2.914,0 / etmaal	NOx NH3	27,56 kg/j 2,48 kg/j
Standaard	Middelzwaar vrachtverkeer	73,0 / etmaal	NOx NH3	6,97 kg/j < 1 kg/j
Standaard	Zwaar vrachtverkeer	42,0 / etmaal	NOx NH3	5,82 kg/j < 1 kg/j



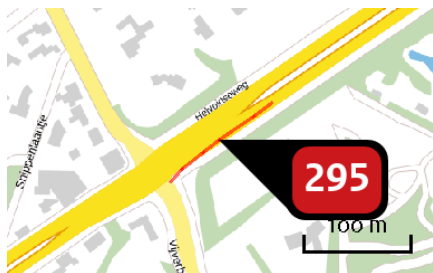
Naam 292424389 - <undefined>
 Locatie (X,Y) 146951, 406698
 NOx 41,60 kg/j
 NH3 2,42 kg/j

Soort	Voertuig	Aantal voertuigen	Stof	Emissie
Standaard	Licht verkeer	1.713,0 / etmaal	NOx NH3	16,50 kg/j 1,60 kg/j
Standaard	Middelzwaar vrachtverkeer	167,0 / etmaal	NOx NH3	14,28 kg/j < 1 kg/j
Standaard	Zwaar vrachtverkeer	80,0 / etmaal	NOx NH3	10,82 kg/j < 1 kg/j



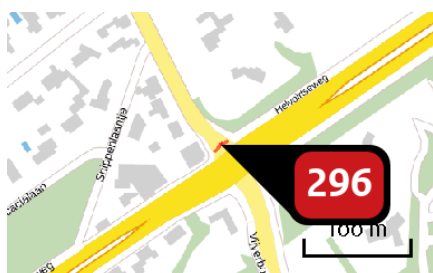
Naam 292424390 - <undefined>
 Locatie (X,Y) 146963, 406681
 NOx 44,36 kg/j
 NH3 2,40 kg/j

Soort	Voertuig	Aantal voertuigen	Stof	Emissie
Standaard	Licht verkeer	1.845,0 / etmaal	NOx NH3	19,24 kg/j 1,70 kg/j
Standaard	Middelzwaar vrachtverkeer	148,0 / etmaal	NOx NH3	16,02 kg/j < 1 kg/j
Standaard	Zwaar vrachtverkeer	59,0 / etmaal	NOx NH3	9,10 kg/j < 1 kg/j



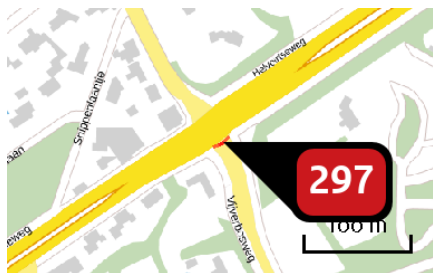
Naam 292424391 - <undefined>
 Locatie (X,Y) 147079, 406756
 NOx 35,81 kg/j
 NH3 2,83 kg/j

Soort	Voertuig	Aantal voertuigen	Stof	Emissie
Standaard	Licht verkeer	2.990,0 / etmaal	NOx NH3	26,10 kg/j 2,53 kg/j
Standaard	Middelzwaar vrachtverkeer	54,0 / etmaal	NOx NH3	4,19 kg/j < 1 kg/j
Standaard	Zwaar vrachtverkeer	45,0 / etmaal	NOx NH3	5,52 kg/j < 1 kg/j



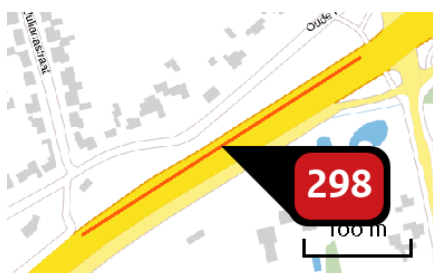
Naam 292424392 - Vijverbosweg
 Locatie (X,Y) 147006, 406746
 NOx 5,46 kg/j
 NH3 < 1 kg/j

Soort	Voertuig	Aantal voertuigen	Stof	Emissie
Standaard	Licht verkeer	2.547,0 / etmaal	NOx NH3	2,47 kg/j < 1 kg/j
Standaard	Middelzwaar vrachtverkeer	202,0 / etmaal	NOx NH3	1,74 kg/j < 1 kg/j
Standaard	Zwaar vrachtverkeer	92,0 / etmaal	NOx NH3	1,25 kg/j < 1 kg/j



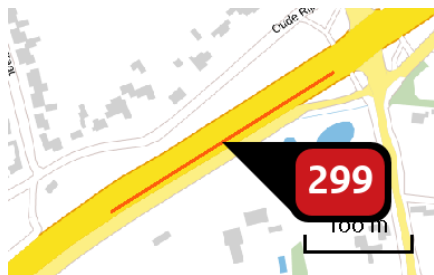
Naam 292424393 - <undefined>
 Locatie (X,Y) 147029, 406713
 NOx 3,52 kg/j
 NH3 < 1 kg/j

Soort	Voertuig	Aantal voertuigen	Stof	Emissie
Standaard	Licht verkeer	2.246,0 / etmaal	NOx NH3	2,62 kg/j < 1 kg/j
Standaard	Middelzwaar vrachtverkeer	35,0 / etmaal	NOx NH3	< 1 kg/j < 1 kg/j
Standaard	Zwaar vrachtverkeer	33,0 / etmaal	NOx NH3	< 1 kg/j < 1 kg/j



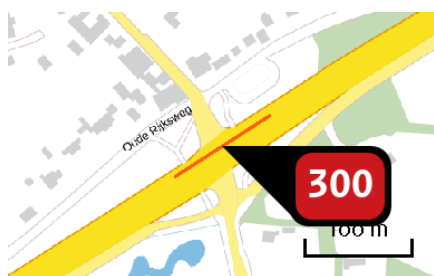
Naam 292424396 - A65 - Rijksweg
 Locatie (X,Y) 144509, 404489
 NOx 1.023,70 kg/j
 NH3 53,13 kg/j

Soort	Voertuig	Aantal voertuigen	Stof	Emissie
Standaard	Licht verkeer	14.694,0 / etmaal	NOx NH3	330,68 kg/j 32,01 kg/j
Standaard	Middelzwaar vrachtverkeer	1.179,0 / etmaal	NOx NH3	235,55 kg/j 8,75 kg/j
Standaard	Zwaar vrachtverkeer	1.447,0 / etmaal	NOx NH3	457,47 kg/j 12,37 kg/j



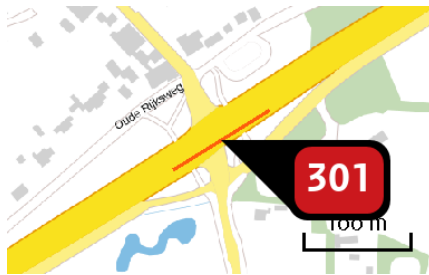
Naam 292424402 - A65 - Rijksweg
 Locatie (X,Y) 144543, 404494
 NOx 871,73 kg/j
 NH3 44,83 kg/j

Soort	Voertuig	Aantal voertuigen	Stof	Emissie
Standaard	Licht verkeer	15.652,0 / etmaal	NOx NH3	279,70 kg/j 26,96 kg/j
Standaard	Middelzwaar vrachtverkeer	1.236,0 / etmaal	NOx NH3	197,65 kg/j 7,27 kg/j
Standaard	Zwaar vrachtverkeer	1.567,0 / etmaal	NOx NH3	394,39 kg/j 10,60 kg/j



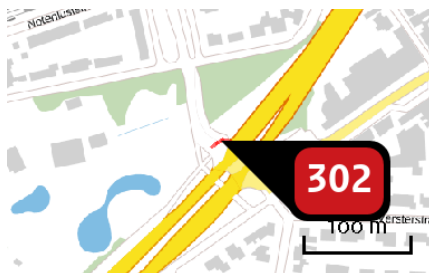
Naam 292424406 - A65 - Helvoirtseweg
 Locatie (X,Y) 144682, 404601
 NOx 332,20 kg/j
 NH3 17,10 kg/j

Soort	Voertuig	Aantal voertuigen	Stof	Emissie
Standaard	Licht verkeer	13.738,0 / etmaal	NOx NH3	105,42 kg/j 10,20 kg/j
Standaard	Middelzwaar vrachtverkeer	1.104,0 / etmaal	NOx NH3	75,21 kg/j 2,79 kg/j
Standaard	Zwaar vrachtverkeer	1.406,0 / etmaal	NOx NH3	151,57 kg/j 4,10 kg/j



Naam 292424407 - A65 - Rijksweg
 Locatie (X,Y) 144689, 404586
 NOx 347,62 kg/j
 NH3 17,90 kg/j

Soort	Voertuig	Aantal voertuigen	Stof	Emissie
Standaard	Licht verkeer	14.624,0 / etmaal	NOx NH3	110,66 kg/j 10,71 kg/j
Standaard	Middelzwaar vrachtverkeer	1.149,0 / etmaal	NOx NH3	77,18 kg/j 2,87 kg/j
Standaard	Zwaar vrachtverkeer	1.503,0 / etmaal	NOx NH3	159,77 kg/j 4,32 kg/j



Naam 292424425 - John F. Kennedylaan
 Locatie (X,Y) 148012, 407491
 NOx 11,23 kg/j
 NH3 < 1 kg/j

Soort	Voertuig	Aantal voertuigen	Stof	Emissie
Standaard	Licht verkeer	3.153,0 / etmaal	NOx NH3	4,16 kg/j < 1 kg/j
Standaard	Middelzwaar vrachtverkeer	335,0 / etmaal	NOx NH3	3,92 kg/j < 1 kg/j
Standaard	Zwaar vrachtverkeer	170,0 / etmaal	NOx NH3	3,15 kg/j < 1 kg/j



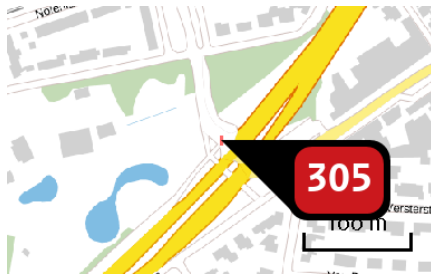
Naam 292424429 - John F. Kennedylaan
 Locatie (X,Y) 148028, 407482
 NOx 13,98 kg/j
 NH3 < 1 kg/j

Soort	Voertuig	Aantal voertuigen	Stof	Emissie
Standaard	Licht verkeer	3.153,0 / etmaal	NOx NH3	5,18 kg/j < 1 kg/j
Standaard	Middelzwaar vrachtverkeer	335,0 / etmaal	NOx NH3	4,88 kg/j < 1 kg/j
Standaard	Zwaar vrachtverkeer	170,0 / etmaal	NOx NH3	3,92 kg/j < 1 kg/j



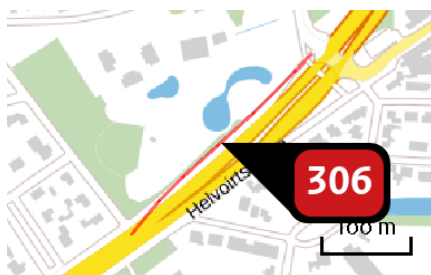
Naam 292424431 - <undefined>
 Locatie (X,Y) 147936, 407343
 NOx 308,82 kg/j
 NH3 11,76 kg/j

Soort	Voertuig	Aantal voertuigen	Stof	Emissie
Standaard	Licht verkeer	2.567,0 / etmaal	NOx NH3	63,07 kg/j 5,43 kg/j
Standaard	Middelzwaar vrachtverkeer	437,0 / etmaal	NOx NH3	115,41 kg/j 3,28 kg/j
Standaard	Zwaar vrachtverkeer	354,0 / etmaal	NOx NH3	130,34 kg/j 3,04 kg/j



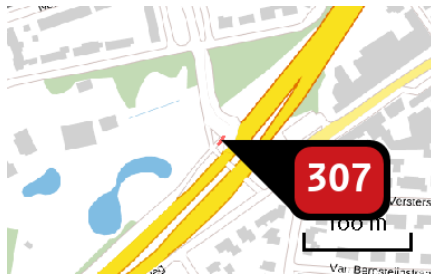
Naam 292424434 - John F. Kennedylaan
 Locatie (X,Y) 148004, 407483
 NOx 4,51 kg/j
 NH3 < 1 kg/j

Soort	Voertuig	Aantal voertuigen	Stof	Emissie
Standaard	Licht verkeer	3.696,0 / etmaal	NOx NH3	1,85 kg/j < 1 kg/j
Standaard	Middelzwaar vrachtverkeer	328,0 / etmaal	NOx NH3	1,46 kg/j < 1 kg/j
Standaard	Zwaar vrachtverkeer	169,0 / etmaal	NOx NH3	1,19 kg/j < 1 kg/j



Naam 292424436 - <undefined>
 Locatie (X,Y) 147900, 407374
 NOx 147,99 kg/j
 NH3 7,84 kg/j

Soort	Voertuig	Aantal voertuigen	Stof	Emissie
Standaard	Licht verkeer	2.253,0 / etmaal	NOx NH3	46,97 kg/j 4,55 kg/j
Standaard	Middelzwaar vrachtverkeer	299,0 / etmaal	NOx NH3	55,33 kg/j 2,06 kg/j
Standaard	Zwaar vrachtverkeer	156,0 / etmaal	NOx NH3	45,69 kg/j 1,23 kg/j



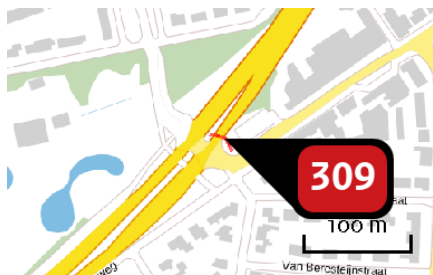
Naam 292424438 - <undefined>
 Locatie (X,Y) 148002, 407476
 NOx 4,41 kg/j
 NH3 < 1 kg/j

Soort	Voertuig	Aantal voertuigen	Stof	Emissie
Standaard	Licht verkeer	2.253,0 / etmaal	NOx NH3	1,40 kg/j < 1 kg/j
Standaard	Middelzwaar vrachtverkeer	299,0 / etmaal	NOx NH3	1,65 kg/j < 1 kg/j
Standaard	Zwaar vrachtverkeer	156,0 / etmaal	NOx NH3	1,36 kg/j < 1 kg/j



Naam 292424440 - John F. Kennedylaan
 Locatie (X,Y) 148046, 407453
 NOx 7,35 kg/j
 NH3 < 1 kg/j

Soort	Voertuig	Aantal voertuigen	Stof	Emissie
Standaard	Licht verkeer	4.011,0 / etmaal	NOx NH3	2,20 kg/j < 1 kg/j
Standaard	Middelzwaar vrachtverkeer	466,0 / etmaal	NOx NH3	2,30 kg/j < 1 kg/j
Standaard	Zwaar vrachtverkeer	367,0 / etmaal	NOx NH3	2,84 kg/j < 1 kg/j



Naam 292424442 - John F. Kennedylaan
 Locatie (X,Y) 148050, 407474
 NOx 16,26 kg/j
 NH3 < 1 kg/j

Soort	Voertuig	Aantal voertuigen	Stof	Emissie
Standaard	Licht verkeer	3.153,0 / etmaal	NOx NH3	6,02 kg/j < 1 kg/j
Standaard	Middelzwaar vrachtverkeer	335,0 / etmaal	NOx NH3	5,68 kg/j < 1 kg/j
Standaard	Zwaar vrachtverkeer	170,0 / etmaal	NOx NH3	4,56 kg/j < 1 kg/j



Naam 292424443 - John F. Kennedylaan
 Locatie (X,Y) 148054, 407458
 NOx 10,74 kg/j
 NH3 < 1 kg/j

Soort	Voertuig	Aantal voertuigen	Stof	Emissie
Standaard	Licht verkeer	3.162,0 / etmaal	NOx NH3	2,74 kg/j < 1 kg/j
Standaard	Middelzwaar vrachtverkeer	462,0 / etmaal	NOx NH3	3,55 kg/j < 1 kg/j
Standaard	Zwaar vrachtverkeer	366,0 / etmaal	NOx NH3	4,45 kg/j < 1 kg/j



Naam 6813 - A65 - RYKSWG
 Locatie (X,Y) 148076, 407545
 NOx 840,70 kg/j
 NH3 29,72 kg/j

Soort	Voertuig	Aantal voertuigen	Stof	Emissie
Standaard	Licht verkeer	15.884,0 / etmaal	NOx NH3	265,44 kg/j 18,68 kg/j
Standaard	Middelzwaar vrachtverkeer	904,0 / etmaal	NOx NH3	203,91 kg/j 4,09 kg/j
Standaard	Zwaar vrachtverkeer	1.358,0 / etmaal	NOx NH3	371,35 kg/j 6,95 kg/j



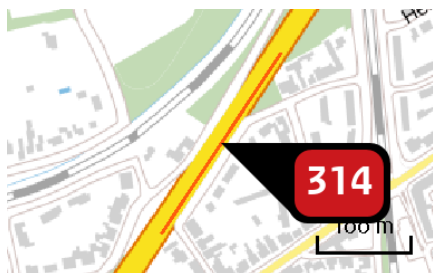
Naam 6456 - A65 - RYKSWG
 Locatie (X,Y) 148089, 407543
 NOx 870,28 kg/j
 NH3 31,89 kg/j

Soort	Voertuig	Aantal voertuigen	Stof	Emissie
Standaard	Licht verkeer	16.182,0 / etmaal	NOx NH3	293,52 kg/j 20,77 kg/j
Standaard	Middelzwaar vrachtverkeer	783,0 / etmaal	NOx NH3	190,78 kg/j 3,85 kg/j
Standaard	Zwaar vrachtverkeer	1.303,0 / etmaal	NOx NH3	385,98 kg/j 7,27 kg/j



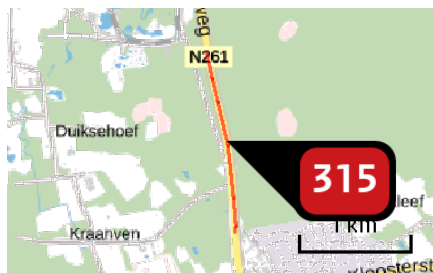
Naam 6813 - A65 - RYKSWG
 Locatie (X,Y) 148199, 407725
 NOx 1.148,75 kg/j
 NH3 40,61 kg/j

Soort	Voertuig	Aantal voertuigen	Stof	Emissie
Standaard	Licht verkeer	15.884,0 / etmaal	NOx NH3	362,70 kg/j 25,53 kg/j
Standaard	Middelzwaar vrachtverkeer	904,0 / etmaal	NOx NH3	278,63 kg/j 5,58 kg/j
Standaard	Zwaar vrachtverkeer	1.358,0 / etmaal	NOx NH3	507,42 kg/j 9,50 kg/j



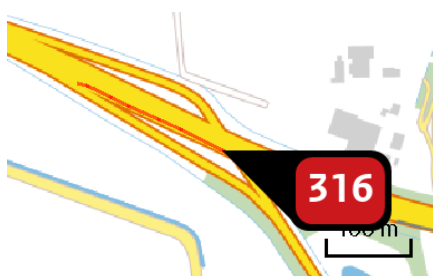
Naam 6456 - A65 - RYKSWG
 Locatie (X,Y) 148209, 407721
 NOx 996,52 kg/j
 NH3 36,51 kg/j

Soort	Voertuig	Aantal voertuigen	Stof	Emissie
Standaard	Licht verkeer	16.182,0 / etmaal	NOx NH3	336,10 kg/j 23,78 kg/j
Standaard	Middelzwaar vrachtverkeer	783,0 / etmaal	NOx NH3	218,45 kg/j 4,41 kg/j
Standaard	Zwaar vrachtverkeer	1.303,0 / etmaal	NOx NH3	441,97 kg/j 8,32 kg/j



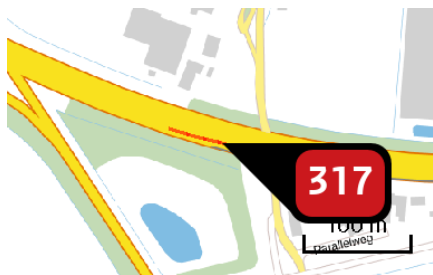
Naam 94288 - BA
 Locatie (X,Y) 132420, 405577
 NOx 7.757,31 kg/j
 NH3 391,25 kg/j

Soort	Voertuig	Aantal voertuigen	Stof	Emissie
Standaard	Licht verkeer	24.876,0 / etmaal	NOx NH3	3.244,89 kg/j 276,68 kg/j
Standaard	Middelzwaar vrachtverkeer	1.518,0 / etmaal	NOx NH3	2.157,18 kg/j 60,19 kg/j
Standaard	Zwaar vrachtverkeer	1.199,0 / etmaal	NOx NH3	2.355,24 kg/j 54,38 kg/j



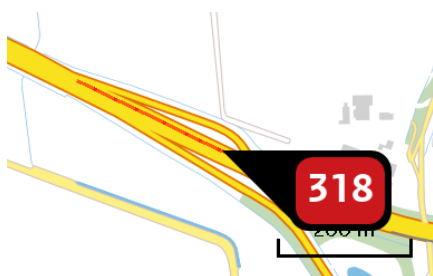
Naam 3047 - A59 - MAASROUTE
 Locatie (X,Y) 135865, 411622
 NOx 1.720,44 kg/j
 NH3 164,03 kg/j

Soort	Voertuig	Aantal voertuigen	Stof	Emissie
Standaard	Licht verkeer	24.135,0 / etmaal	NOx NH3	727,51 kg/j 124,09 kg/j
Standaard	Middelzwaar vrachtverkeer	2.276,0 / etmaal	NOx NH3	481,55 kg/j 17,22 kg/j
Standaard	Zwaar vrachtverkeer	2.182,0 / etmaal	NOx NH3	511,38 kg/j 22,72 kg/j



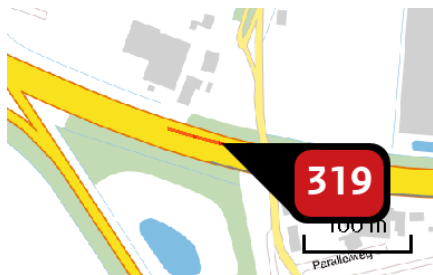
Naam 3065 - A59 - MAASROUTE
 Locatie (X,Y) 136081, 411540
 NOx 612,98 kg/j
 NH3 51,25 kg/j

Soort	Voertuig	Aantal voertuigen	Stof	Emissie
Standaard	Licht verkeer	28.831,0 / etmaal	NOx NH3	238,44 kg/j 39,86 kg/j
Standaard	Middelzwaar vrachtverkeer	2.391,0 / etmaal	NOx NH3	177,79 kg/j 4,86 kg/j
Standaard	Zwaar vrachtverkeer	2.332,0 / etmaal	NOx NH3	196,75 kg/j 6,53 kg/j



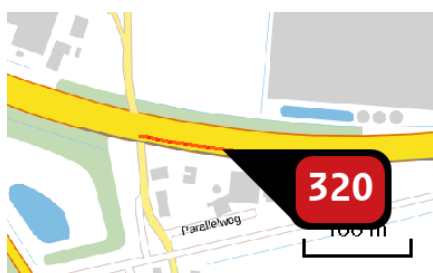
Naam 3066 - A59 - MAASROUTE
 Locatie (X,Y) 135818, 411659
 NOx 2.090,41 kg/j
 NH3 208,71 kg/j

Soort	Voertuig	Aantal voertuigen	Stof	Emissie
Standaard	Licht verkeer	24.507,0 / etmaal	NOx NH3	954,99 kg/j 162,79 kg/j
Standaard	Middelzwaar vrachtverkeer	1.705,0 / etmaal	NOx NH3	470,39 kg/j 16,66 kg/j
Standaard	Zwaar vrachtverkeer	2.174,0 / etmaal	NOx NH3	665,03 kg/j 29,25 kg/j



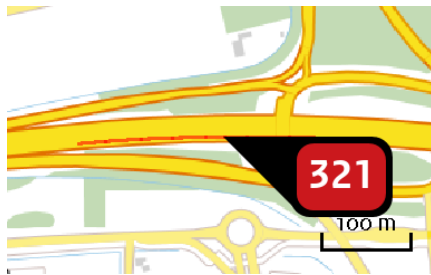
Naam 3079 - A59 - MAASROUTE
 Locatie (X,Y) 136080, 411554
 NOx 441,90 kg/j
 NH3 44,12 kg/j

Soort	Voertuig	Aantal voertuigen	Stof	Emissie
Standaard	Licht verkeer	24.507,0 / etmaal	NOx NH3	201,88 kg/j 34,41 kg/j
Standaard	Middelzwaar vrachtverkeer	1.705,0 / etmaal	NOx NH3	99,44 kg/j 3,52 kg/j
Standaard	Zwaar vrachtverkeer	2.174,0 / etmaal	NOx NH3	140,58 kg/j 6,18 kg/j



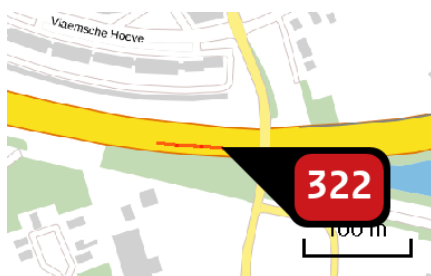
Naam 3080 - A59 - MAASROUTE
 Locatie (X,Y) 136204, 411517
 NOx 948,50 kg/j
 NH3 79,30 kg/j

Soort	Voertuig	Aantal voertuigen	Stof	Emissie
Standaard	Licht verkeer	28.831,0 / etmaal	NOx NH3	368,96 kg/j 61,68 kg/j
Standaard	Middelzwaar vrachtverkeer	2.391,0 / etmaal	NOx NH3	275,10 kg/j 7,52 kg/j
Standaard	Zwaar vrachtverkeer	2.332,0 / etmaal	NOx NH3	304,45 kg/j 10,10 kg/j



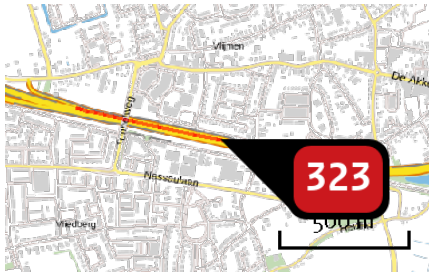
Naam **3918 - A59 - MAASROUTE**
 Locatie (X,Y) **139449, 412210**
 NOx **1.510,07 kg/j**
 NH₃ **140,54 kg/j**

Soort	Voertuig	Aantal voertuigen	Stof	Emissie
Standaard	Licht verkeer	23.848,0 / etmaal	NOx NH ₃	626,42 kg/j 106,54 kg/j
Standaard	Middelzwaar vrachtverkeer	2.198,0 / etmaal	NOx NH ₃	421,92 kg/j 14,45 kg/j
Standaard	Zwaar vrachtverkeer	2.162,0 / etmaal	NOx NH ₃	461,73 kg/j 19,56 kg/j



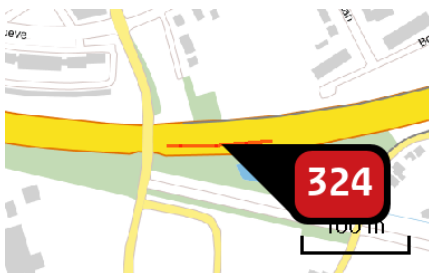
Naam **4653 - A59 - MAASROUTE**
 Locatie (X,Y) **143354, 411433**
 NOx **965,28 kg/j**
 NH₃ **71,60 kg/j**

Soort	Voertuig	Aantal voertuigen	Stof	Emissie
Standaard	Licht verkeer	34.002,0 / etmaal	NOx NH ₃	343,01 kg/j 56,28 kg/j
Standaard	Middelzwaar vrachtverkeer	2.718,0 / etmaal	NOx NH ₃	296,09 kg/j 6,61 kg/j
Standaard	Zwaar vrachtverkeer	2.602,0 / etmaal	NOx NH ₃	326,19 kg/j 8,71 kg/j



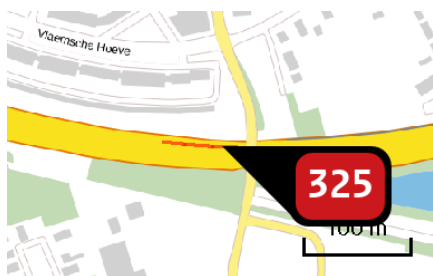
Naam 4678 - A59 - MAASROUTE
 Locatie (X,Y) 142762, 411561
 NOx 8.908,07 kg/j
 NH3 702,31 kg/j

Soort	Voertuig	Aantal voertuigen	Stof	Emissie
Standaard	Licht verkeer	35.147,0 / etmaal	NOx NH3	3.375,11 kg/j 556,97 kg/j
Standaard	Middelzwaar vrachtverkeer	2.546,0 / etmaal	NOx NH3	2.505,20 kg/j 59,30 kg/j
Standaard	Zwaar vrachtverkeer	2.684,0 / etmaal	NOx NH3	3.027,76 kg/j 86,04 kg/j



Naam 4738 - A59 - MAASROUTE
 Locatie (X,Y) 143463, 411432
 NOx 793,46 kg/j
 NH3 58,85 kg/j

Soort	Voertuig	Aantal voertuigen	Stof	Emissie
Standaard	Licht verkeer	34.002,0 / etmaal	NOx NH3	281,95 kg/j 46,26 kg/j
Standaard	Middelzwaar vrachtverkeer	2.718,0 / etmaal	NOx NH3	243,39 kg/j 5,43 kg/j
Standaard	Zwaar vrachtverkeer	2.602,0 / etmaal	NOx NH3	268,12 kg/j 7,16 kg/j



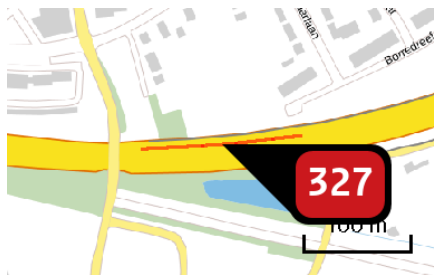
Naam 4739 - A59 - MAASROUTE
 Locatie (X,Y) 143367, 411445
 NOx 859,52 kg/j
 NH3 67,76 kg/j

Soort	Voertuig	Aantal voertuigen	Stof	Emissie
Standaard	Licht verkeer	35.147,0 / etmaal	NOx NH3	325,66 kg/j 53,74 kg/j
Standaard	Middelzwaar vrachtverkeer	2.546,0 / etmaal	NOx NH3	241,72 kg/j 5,72 kg/j
Standaard	Zwaar vrachtverkeer	2.684,0 / etmaal	NOx NH3	292,14 kg/j 8,30 kg/j



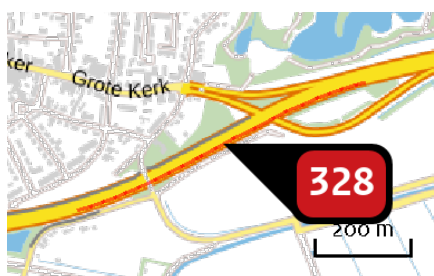
Naam 4776 - A59 - MAASROUTE
 Locatie (X,Y) 143606, 411450
 NOx 1.577,91 kg/j
 NH3 117,04 kg/j

Soort	Voertuig	Aantal voertuigen	Stof	Emissie
Standaard	Licht verkeer	34.002,0 / etmaal	NOx NH3	560,70 kg/j 92,00 kg/j
Standaard	Middelzwaar vrachtverkeer	2.718,0 / etmaal	NOx NH3	484,01 kg/j 10,81 kg/j
Standaard	Zwaar vrachtverkeer	2.602,0 / etmaal	NOx NH3	533,20 kg/j 14,24 kg/j



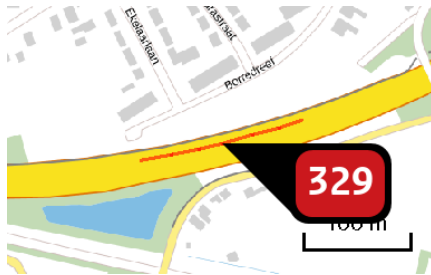
Naam 4801 - A59 - MAASROUTE
 Locatie (X,Y) 143495, 411448
 NOx 1.176,58 kg/j
 NH3 92,76 kg/j

Soort	Voertuig	Aantal voertuigen	Stof	Emissie
Standaard	Licht verkeer	35.147,0 / etmaal	NOx NH3	445,79 kg/j 73,56 kg/j
Standaard	Middelzwaar vrachtverkeer	2.546,0 / etmaal	NOx NH3	330,89 kg/j 7,83 kg/j
Standaard	Zwaar vrachtverkeer	2.684,0 / etmaal	NOx NH3	399,91 kg/j 11,36 kg/j



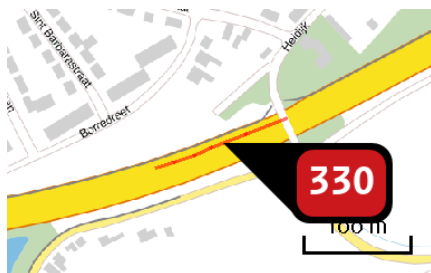
Naam 4859 - A59 - MAASROUTE
 Locatie (X,Y) 143999, 411610
 NOx 5.334,52 kg/j
 NH3 395,68 kg/j

Soort	Voertuig	Aantal voertuigen	Stof	Emissie
Standaard	Licht verkeer	34.002,0 / etmaal	NOx NH3	1.895,58 kg/j 311,01 kg/j
Standaard	Middelzwaar vrachtverkeer	2.718,0 / etmaal	NOx NH3	1.636,31 kg/j 36,53 kg/j
Standaard	Zwaar vrachtverkeer	2.602,0 / etmaal	NOx NH3	1.802,63 kg/j 48,14 kg/j



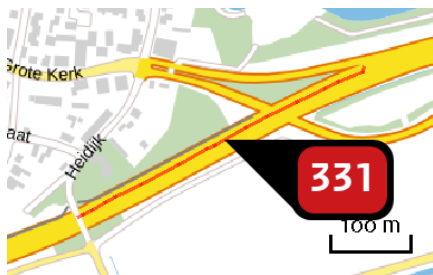
Naam **4877 - A59 - MAASROUTE**
 Locatie (X,Y) **143645, 411473**
 NOx **1.219,42 kg/j**
 NH₃ **96,14 kg/j**

Soort	Voertuig	Aantal voertuigen	Stof	Emissie
Standaard	Licht verkeer	35.147,0 / etmaal	NOx NH ₃	462,02 kg/j 76,24 kg/j
Standaard	Middelzwaar vrachtverkeer	2.546,0 / etmaal	NOx NH ₃	342,94 kg/j 8,12 kg/j
Standaard	Zwaar vrachtverkeer	2.684,0 / etmaal	NOx NH ₃	414,47 kg/j 11,78 kg/j



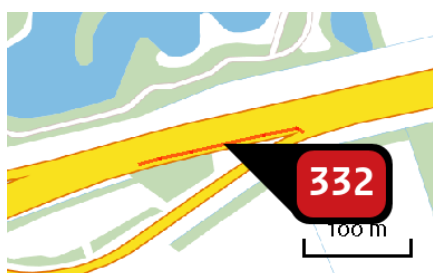
Naam **4929 - A59 - MAASROUTE**
 Locatie (X,Y) **143781, 411518**
 NOx **1.016,38 kg/j**
 NH₃ **80,13 kg/j**

Soort	Voertuig	Aantal voertuigen	Stof	Emissie
Standaard	Licht verkeer	35.147,0 / etmaal	NOx NH ₃	385,09 kg/j 63,55 kg/j
Standaard	Middelzwaar vrachtverkeer	2.546,0 / etmaal	NOx NH ₃	285,84 kg/j 6,77 kg/j
Standaard	Zwaar vrachtverkeer	2.684,0 / etmaal	NOx NH ₃	345,46 kg/j 9,82 kg/j



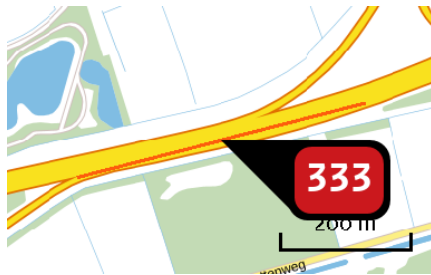
Naam 5065 - A59 - MAASROUTE
 Locatie (X,Y) 144021, 411637
 NOx 3.165,37 kg/j
 NH3 249,56 kg/j

Soort	Voertuig	Aantal voertuigen	Stof	Emissie
Standaard	Licht verkeer	35.147,0 / etmaal	NOx NH3	1.199,30 kg/j 197,91 kg/j
Standaard	Middelzwaar vrachtverkeer	2.546,0 / etmaal	NOx NH3	890,19 kg/j 21,07 kg/j
Standaard	Zwaar vrachtverkeer	2.684,0 / etmaal	NOx NH3	1.075,87 kg/j 30,57 kg/j



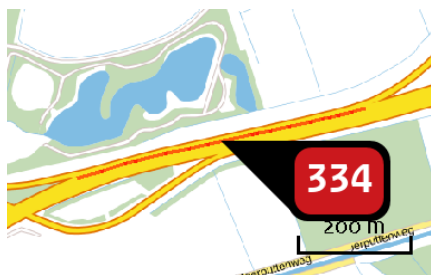
Naam 5074 - A59 - MAASROUTE
 Locatie (X,Y) 144370, 411757
 NOx 1.279,12 kg/j
 NH3 94,88 kg/j

Soort	Voertuig	Aantal voertuigen	Stof	Emissie
Standaard	Licht verkeer	34.002,0 / etmaal	NOx NH3	454,52 kg/j 74,58 kg/j
Standaard	Middelzwaar vrachtverkeer	2.718,0 / etmaal	NOx NH3	392,36 kg/j 8,76 kg/j
Standaard	Zwaar vrachtverkeer	2.602,0 / etmaal	NOx NH3	432,24 kg/j 11,54 kg/j



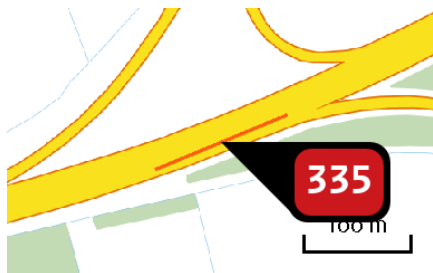
Naam 5140 - A59 - MAASROUTE
 Locatie (X,Y) 144662, 411824
 NOx 3.679,02 kg/j
 NH3 272,89 kg/j

Soort	Voertuig	Aantal voertuigen	Stof	Emissie
Standaard	Licht verkeer	34.002,0 / etmaal	NOx NH3	1.307,31 kg/j 214,49 kg/j
Standaard	Middelzwaar vrachtverkeer	2.718,0 / etmaal	NOx NH3	1.128,50 kg/j 25,19 kg/j
Standaard	Zwaar vrachtverkeer	2.602,0 / etmaal	NOx NH3	1.243,20 kg/j 33,20 kg/j



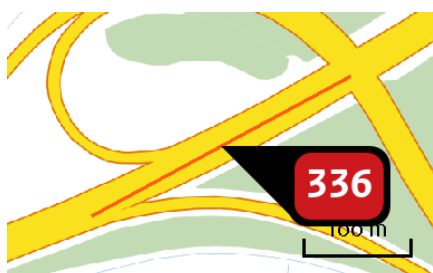
Naam 5225 - A59 - MAASROUTE
 Locatie (X,Y) 144447, 411791
 NOx 4.115,83 kg/j
 NH3 324,49 kg/j

Soort	Voertuig	Aantal voertuigen	Stof	Emissie
Standaard	Licht verkeer	35.147,0 / etmaal	NOx NH3	1.559,41 kg/j 257,34 kg/j
Standaard	Middelzwaar vrachtverkeer	2.546,0 / etmaal	NOx NH3	1.157,49 kg/j 27,40 kg/j
Standaard	Zwaar vrachtverkeer	2.684,0 / etmaal	NOx NH3	1.398,92 kg/j 39,75 kg/j



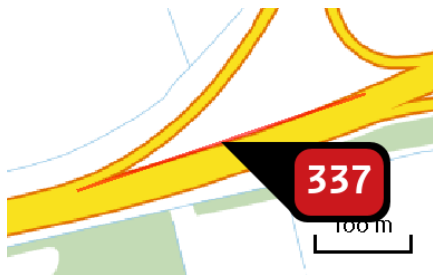
Naam 5247 - A59 - MAASROUTE
 Locatie (X,Y) 144940, 411905
 NOx 1.063,12 kg/j
 NH3 78,86 kg/j

Soort	Voertuig	Aantal voertuigen	Stof	Emissie
Standaard	Licht verkeer	34.002,0 / etmaal	NOx NH3	377,77 kg/j 61,98 kg/j
Standaard	Middelzwaar vrachtverkeer	2.718,0 / etmaal	NOx NH3	326,10 kg/j 7,28 kg/j
Standaard	Zwaar vrachtverkeer	2.602,0 / etmaal	NOx NH3	359,25 kg/j 9,59 kg/j



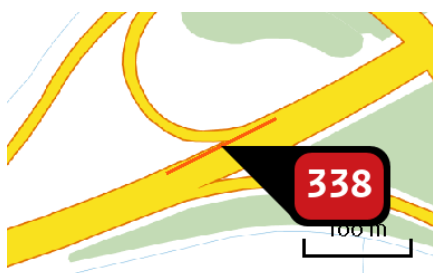
Naam 5268 - A59 - MAASROUTE
 Locatie (X,Y) 145120, 411995
 NOx 1.347,16 kg/j
 NH3 126,61 kg/j

Soort	Voertuig	Aantal voertuigen	Stof	Emissie
Standaard	Licht verkeer	25.245,0 / etmaal	NOx NH3	567,31 kg/j 96,50 kg/j
Standaard	Middelzwaar vrachtverkeer	2.248,0 / etmaal	NOx NH3	368,41 kg/j 12,64 kg/j
Standaard	Zwaar vrachtverkeer	2.257,0 / etmaal	NOx NH3	411,43 kg/j 17,47 kg/j



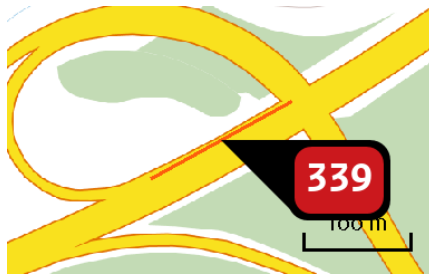
Naam 5269 - A59 - MAASROUTE
 Locatie (X,Y) 144851, 411900
 NOx 1.482,91 kg/j
 NH3 146,87 kg/j

Soort	Voertuig	Aantal voertuigen	Stof	Emissie
Standaard	Licht verkeer	25.488,0 / etmaal	NOx NH3	659,38 kg/j 112,65 kg/j
Standaard	Middelzwaar vrachtverkeer	2.087,0 / etmaal	NOx NH3	370,72 kg/j 13,57 kg/j
Standaard	Zwaar vrachtverkeer	2.307,0 / etmaal	NOx NH3	452,81 kg/j 20,65 kg/j



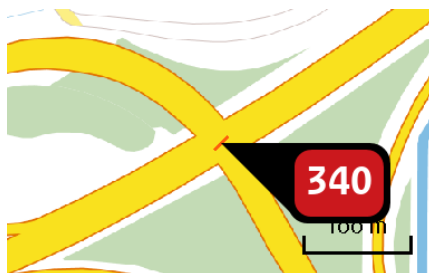
Naam 5294 - A59 - MAASROUTE
 Locatie (X,Y) 145050, 411975
 NOx 525,30 kg/j
 NH3 52,03 kg/j

Soort	Voertuig	Aantal voertuigen	Stof	Emissie
Standaard	Licht verkeer	25.488,0 / etmaal	NOx NH3	233,58 kg/j 39,90 kg/j
Standaard	Middelzwaar vrachtverkeer	2.087,0 / etmaal	NOx NH3	131,32 kg/j 4,81 kg/j
Standaard	Zwaar vrachtverkeer	2.307,0 / etmaal	NOx NH3	160,40 kg/j 7,32 kg/j



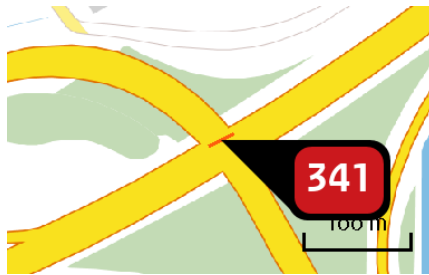
Naam 5317 - A59 - MAASROUTE
 Locatie (X,Y) 145165, 412035
 NOx 863,36 kg/j
 NH3 78,05 kg/j

Soort	Voertuig	Aantal voertuigen	Stof	Emissie
Standaard	Licht verkeer	29.592,0 / etmaal	NOx NH3	363,32 kg/j 61,21 kg/j
Standaard	Middelzwaar vrachtverkeer	2.283,0 / etmaal	NOx NH3	230,93 kg/j 6,95 kg/j
Standaard	Zwaar vrachtverkeer	2.363,0 / etmaal	NOx NH3	269,11 kg/j 9,89 kg/j



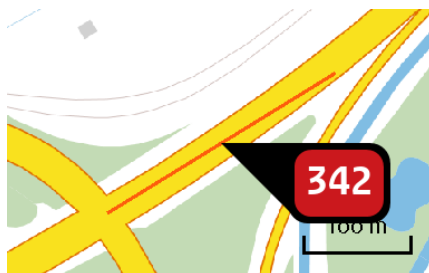
Naam 5319 - A59 - MAASROUTE
 Locatie (X,Y) 145245, 412065
 NOx 69,80 kg/j
 NH3 6,56 kg/j

Soort	Voertuig	Aantal voertuigen	Stof	Emissie
Standaard	Licht verkeer	25.245,0 / etmaal	NOx NH3	29,39 kg/j 5,00 kg/j
Standaard	Middelzwaar vrachtverkeer	2.248,0 / etmaal	NOx NH3	19,09 kg/j < 1 kg/j
Standaard	Zwaar vrachtverkeer	2.257,0 / etmaal	NOx NH3	21,32 kg/j < 1 kg/j



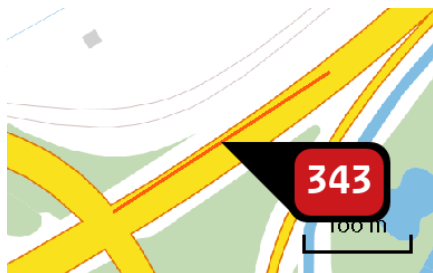
Naam 5320 - A59 - MAASROUTE
 Locatie (X,Y) 145240, 412075
 NOx 130,75 kg/j
 NH3 11,82 kg/j

Soort	Voertuig	Aantal voertuigen	Stof	Emissie
Standaard	Licht verkeer	29.592,0 / etmaal	NOx NH3	55,02 kg/j 9,27 kg/j
Standaard	Middelzwaar vrachtverkeer	2.283,0 / etmaal	NOx NH3	34,97 kg/j 1,05 kg/j
Standaard	Zwaar vrachtverkeer	2.363,0 / etmaal	NOx NH3	40,76 kg/j 1,50 kg/j



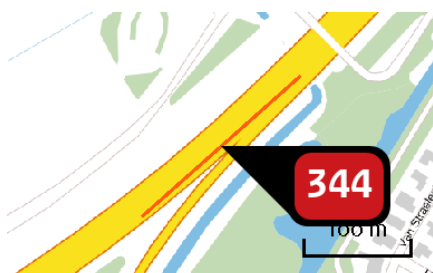
Naam 5321 - A59 - MAASROUTE
 Locatie (X,Y) 145355, 412135
 NOx 1.219,01 kg/j
 NH3 114,57 kg/j

Soort	Voertuig	Aantal voertuigen	Stof	Emissie
Standaard	Licht verkeer	25.245,0 / etmaal	NOx NH3	513,35 kg/j 87,32 kg/j
Standaard	Middelzwaar vrachtverkeer	2.248,0 / etmaal	NOx NH3	333,36 kg/j 11,44 kg/j
Standaard	Zwaar vrachtverkeer	2.257,0 / etmaal	NOx NH3	372,30 kg/j 15,81 kg/j



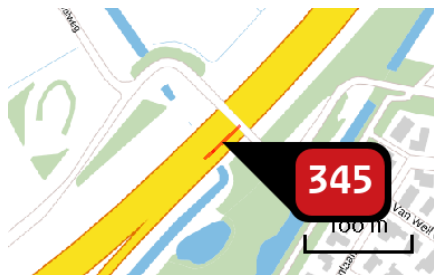
Naam 5369 - A59 - MAASROUTE
 Locatie (X,Y) 145350, 412145
 NOx 1.394,82 kg/j
 NH3 126,10 kg/j

Soort	Voertuig	Aantal voertuigen	Stof	Emissie
Standaard	Licht verkeer	29.592,0 / etmaal	NOx NH3	586,97 kg/j 98,89 kg/j
Standaard	Middelzwaar vrachtverkeer	2.283,0 / etmaal	NOx NH3	373,08 kg/j 11,22 kg/j
Standaard	Zwaar vrachtverkeer	2.363,0 / etmaal	NOx NH3	434,78 kg/j 15,99 kg/j



Naam 5371 - A59 - MAASROUTE
 Locatie (X,Y) 145533, 412264
 NOx 957,27 kg/j
 NH3 89,97 kg/j

Soort	Voertuig	Aantal voertuigen	Stof	Emissie
Standaard	Licht verkeer	25.245,0 / etmaal	NOx NH3	403,12 kg/j 68,57 kg/j
Standaard	Middelzwaar vrachtverkeer	2.248,0 / etmaal	NOx NH3	261,79 kg/j 8,98 kg/j
Standaard	Zwaar vrachtverkeer	2.257,0 / etmaal	NOx NH3	292,36 kg/j 12,41 kg/j



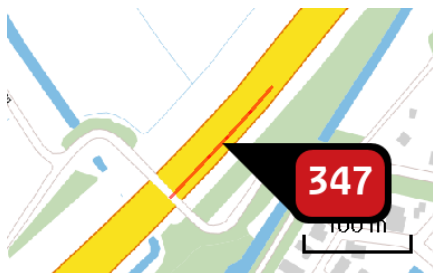
Naam 5396 - A59 - MAASROUTE
 Locatie (X,Y) 145621, 412343
 NOx 216,54 kg/j
 NH3 23,73 kg/j

Soort	Voertuig	Aantal voertuigen	Stof	Emissie
Standaard	Licht verkeer	30.983,0 / etmaal	NOx NH3	108,31 kg/j 18,64 kg/j
Standaard	Middelzwaar vrachtverkeer	2.505,0 / etmaal	NOx NH3	53,51 kg/j 2,22 kg/j
Standaard	Zwaar vrachtverkeer	2.351,0 / etmaal	NOx NH3	54,71 kg/j 2,87 kg/j



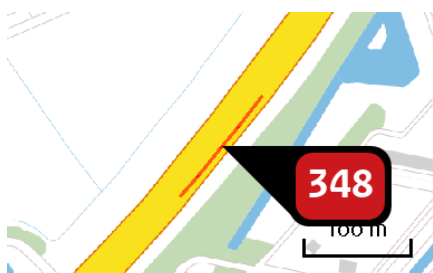
Naam 5402 - A59 - MAASROUTE
 Locatie (X,Y) 145538, 412290
 NOx 1.395,03 kg/j
 NH3 126,11 kg/j

Soort	Voertuig	Aantal voertuigen	Stof	Emissie
Standaard	Licht verkeer	29.592,0 / etmaal	NOx NH3	587,05 kg/j 98,90 kg/j
Standaard	Middelzwaar vrachtverkeer	2.283,0 / etmaal	NOx NH3	373,13 kg/j 11,22 kg/j
Standaard	Zwaar vrachtverkeer	2.363,0 / etmaal	NOx NH3	434,84 kg/j 15,99 kg/j



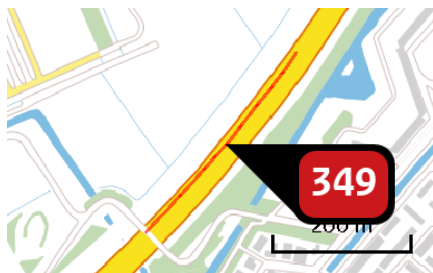
Naam 5404 - A59 - MAASROUTE
 Locatie (X,Y) 145684, 412408
 NOx 698,52 kg/j
 NH3 76,55 kg/j

Soort	Voertuig	Aantal voertuigen	Stof	Emissie
Standaard	Licht verkeer	30.983,0 / etmaal	NOx NH3	349,40 kg/j 60,14 kg/j
Standaard	Middelzwaar vrachtverkeer	2.505,0 / etmaal	NOx NH3	172,62 kg/j 7,16 kg/j
Standaard	Zwaar vrachtverkeer	2.351,0 / etmaal	NOx NH3	176,50 kg/j 9,25 kg/j



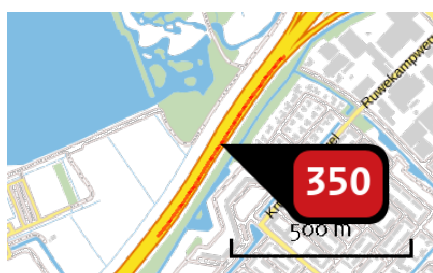
Naam 5424 - A59 - MAASROUTE
 Locatie (X,Y) 145770, 412506
 NOx 598,97 kg/j
 NH3 65,64 kg/j

Soort	Voertuig	Aantal voertuigen	Stof	Emissie
Standaard	Licht verkeer	30.983,0 / etmaal	NOx NH3	299,61 kg/j 51,57 kg/j
Standaard	Middelzwaar vrachtverkeer	2.505,0 / etmaal	NOx NH3	148,02 kg/j 6,14 kg/j
Standaard	Zwaar vrachtverkeer	2.351,0 / etmaal	NOx NH3	151,34 kg/j 7,93 kg/j



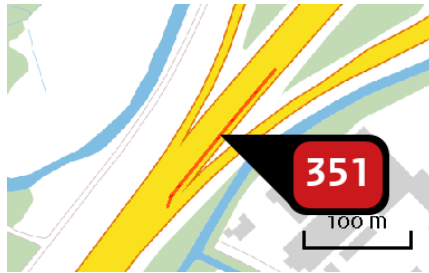
Naam 5436 - A59 - MAASROUTE
 Locatie (X,Y) 145740, 412497
 NOx 1.968,32 kg/j
 NH3 177,94 kg/j

Soort	Voertuig	Aantal voertuigen	Stof	Emissie
Standaard	Licht verkeer	29.592,0 / etmaal	NOx NH3	828,31 kg/j 139,55 kg/j
Standaard	Middelzwaar vrachtverkeer	2.283,0 / etmaal	NOx NH3	526,48 kg/j 15,83 kg/j
Standaard	Zwaar vrachtverkeer	2.363,0 / etmaal	NOx NH3	613,54 kg/j 22,56 kg/j



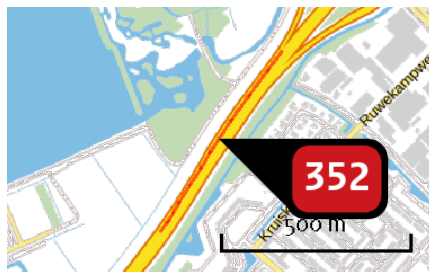
Naam 5438 - A59 - MAASROUTE
 Locatie (X,Y) 145977, 412807
 NOx 3.046,62 kg/j
 NH3 333,86 kg/j

Soort	Voertuig	Aantal voertuigen	Stof	Emissie
Standaard	Licht verkeer	30.983,0 / etmaal	NOx NH3	1.523,93 kg/j 262,32 kg/j
Standaard	Middelzwaar vrachtverkeer	2.505,0 / etmaal	NOx NH3	752,89 kg/j 31,22 kg/j
Standaard	Zwaar vrachtverkeer	2.351,0 / etmaal	NOx NH3	769,80 kg/j 40,32 kg/j



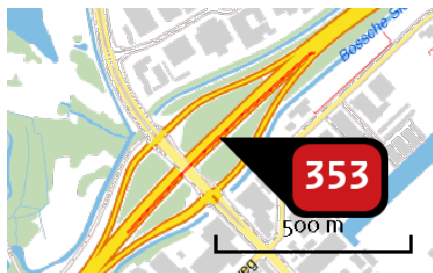
Naam 5492 - A59 - Linkermaasoeverweg
 Locatie (X,Y) 146200, 413114
 NOx 676,16 kg/j
 NH3 69,33 kg/j

Soort	Voertuig	Aantal voertuigen	Stof	Emissie
Standaard	Licht verkeer	23.163,0 / etmaal	NOx NH3	308,74 kg/j 52,98 kg/j
Standaard	Middelzwaar vrachtverkeer	2.092,0 / etmaal	NOx NH3	179,03 kg/j 7,04 kg/j
Standaard	Zwaar vrachtverkeer	2.008,0 / etmaal	NOx NH3	188,38 kg/j 9,30 kg/j



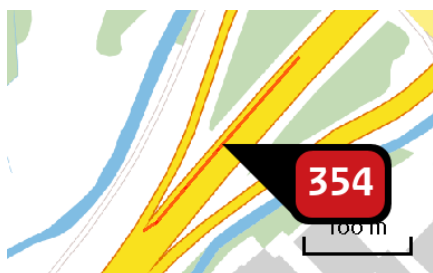
Naam 5494 - A59 - MAASROUTE
 Locatie (X,Y) 145996, 412872
 NOx 3.332,51 kg/j
 NH3 301,27 kg/j

Soort	Voertuig	Aantal voertuigen	Stof	Emissie
Standaard	Licht verkeer	29.592,0 / etmaal	NOx NH3	1.402,39 kg/j 236,27 kg/j
Standaard	Middelzwaar vrachtverkeer	2.283,0 / etmaal	NOx NH3	891,36 kg/j 26,81 kg/j
Standaard	Zwaar vrachtverkeer	2.363,0 / etmaal	NOx NH3	1.038,77 kg/j 38,19 kg/j



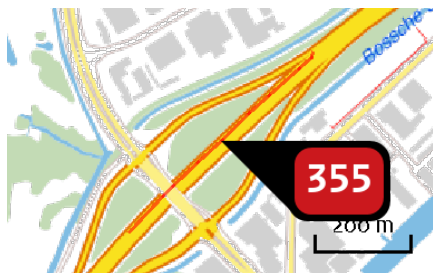
Naam 5529 - A59 - Linkermaasoeverweg
 Locatie (X,Y) 146482, 413414
 NOx 2.723,91 kg/j
 NH3 279,28 kg/j

Soort	Voertuig	Aantal voertuigen	Stof	Emissie
Standaard	Licht verkeer	23.163,0 / etmaal	NOx NH3	1.243,78 kg/j 213,43 kg/j
Standaard	Middelzwaar vrachtverkeer	2.092,0 / etmaal	NOx NH3	721,23 kg/j 28,37 kg/j
Standaard	Zwaar vrachtverkeer	2.008,0 / etmaal	NOx NH3	758,90 kg/j 37,48 kg/j



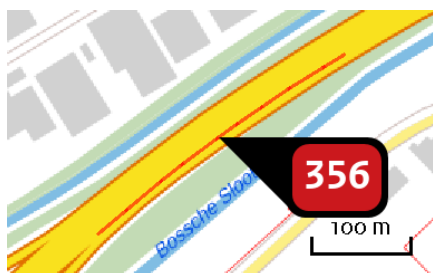
Naam 5553 - A59 - Linkermaasoeverweg
 Locatie (X,Y) 146235, 413182
 NOx 899,12 kg/j
 NH3 96,49 kg/j

Soort	Voertuig	Aantal voertuigen	Stof	Emissie
Standaard	Licht verkeer	24.790,0 / etmaal	NOx NH3	437,23 kg/j 75,17 kg/j
Standaard	Middelzwaar vrachtverkeer	1.982,0 / etmaal	NOx NH3	217,95 kg/j 8,85 kg/j
Standaard	Zwaar vrachtverkeer	2.031,0 / etmaal	NOx NH3	243,94 kg/j 12,48 kg/j



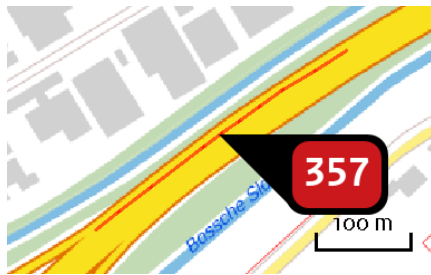
Naam 5678 - A59 - Linkermaasoeverweg
 Locatie (X,Y) 146495, 413450
 NOx 2.209,39 kg/j
 NH3 237,10 kg/j

Soort	Voertuig	Aantal voertuigen	Stof	Emissie
Standaard	Licht verkeer	24.790,0 / etmaal	NOx NH3	1.074,40 kg/j 184,71 kg/j
Standaard	Middelzwaar vrachtverkeer	1.982,0 / etmaal	NOx NH3	535,56 kg/j 21,73 kg/j
Standaard	Zwaar vrachtverkeer	2.031,0 / etmaal	NOx NH3	599,43 kg/j 30,66 kg/j



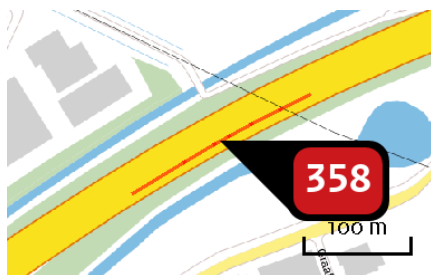
Naam 5692 - A59 - Linkermaasoeverweg
 Locatie (X,Y) 146844, 413728
 NOx 1.938,88 kg/j
 NH3 166,10 kg/j

Soort	Voertuig	Aantal voertuigen	Stof	Emissie
Standaard	Licht verkeer	30.590,0 / etmaal	NOx NH3	782,80 kg/j 130,89 kg/j
Standaard	Middelzwaar vrachtverkeer	2.393,0 / etmaal	NOx NH3	549,67 kg/j 15,06 kg/j
Standaard	Zwaar vrachtverkeer	2.327,0 / etmaal	NOx NH3	606,42 kg/j 20,15 kg/j



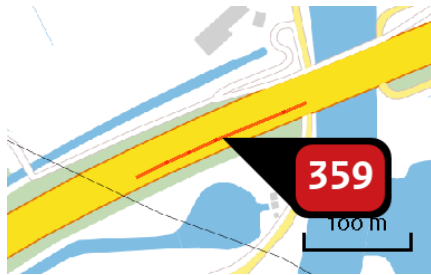
Naam 5796 - A59 - Linkermaasoeverweg
 Locatie (X,Y) 146816, 413732
 NOx 2.208,13 kg/j
 NH3 189,43 kg/j

Soort	Voertuig	Aantal voertuigen	Stof	Emissie
Standaard	Licht verkeer	33.121,0 / etmaal	NOx NH3	905,10 kg/j 150,93 kg/j
Standaard	Middelzwaar vrachtverkeer	2.376,0 / etmaal	NOx NH3	599,87 kg/j 15,92 kg/j
Standaard	Zwaar vrachtverkeer	2.449,0 / etmaal	NOx NH3	703,17 kg/j 22,58 kg/j



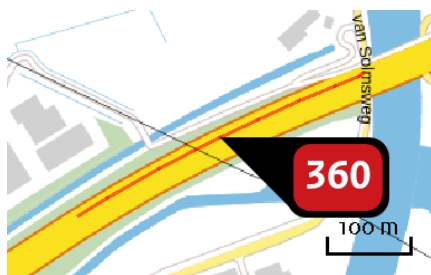
Naam 5818 - A59 - Linkermaasoeverweg
 Locatie (X,Y) 147052, 413859
 NOx 1.190,48 kg/j
 NH3 101,98 kg/j

Soort	Voertuig	Aantal voertuigen	Stof	Emissie
Standaard	Licht verkeer	30.590,0 / etmaal	NOx NH3	480,64 kg/j 80,37 kg/j
Standaard	Middelzwaar vrachtverkeer	2.393,0 / etmaal	NOx NH3	337,50 kg/j 9,24 kg/j
Standaard	Zwaar vrachtverkeer	2.327,0 / etmaal	NOx NH3	372,34 kg/j 12,37 kg/j



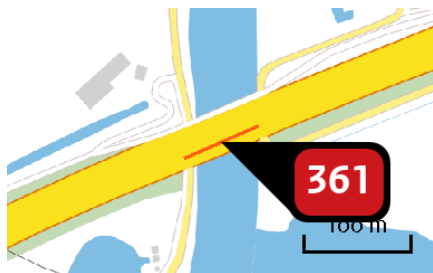
Naam 5921 - A59 - Linkermaasoeverweg
 Locatie (X,Y) 147213, 413938
 NOx 1.080,19 kg/j
 NH3 92,54 kg/j

Soort	Voertuig	Aantal voertuigen	Stof	Emissie
Standaard	Licht verkeer	30.590,0 / etmaal	NOx NH3	436,11 kg/j 72,92 kg/j
Standaard	Middelzwaar vrachtverkeer	2.393,0 / etmaal	NOx NH3	306,23 kg/j 8,39 kg/j
Standaard	Zwaar vrachtverkeer	2.327,0 / etmaal	NOx NH3	337,85 kg/j 11,23 kg/j



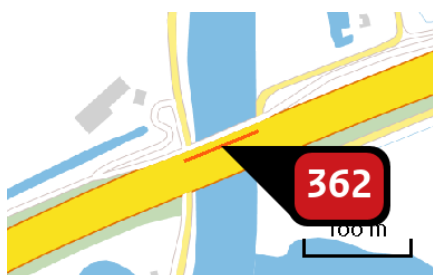
Naam 5983 - A59 - Linkermaasoeverweg
 Locatie (X,Y) 147119, 413913
 NOx 2.582,87 kg/j
 NH3 221,58 kg/j

Soort	Voertuig	Aantal voertuigen	Stof	Emissie
Standaard	Licht verkeer	33.121,0 / etmaal	NOx NH3	1.058,70 kg/j 176,54 kg/j
Standaard	Middelzwaar vrachtverkeer	2.376,0 / etmaal	NOx NH3	701,67 kg/j 18,62 kg/j
Standaard	Zwaar vrachtverkeer	2.449,0 / etmaal	NOx NH3	822,50 kg/j 26,42 kg/j



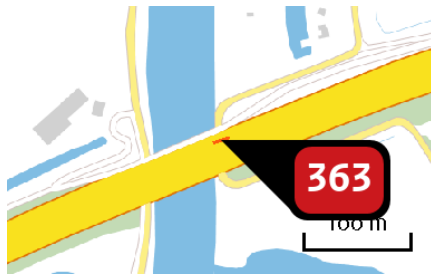
Naam 5987 - A59 - Linkermaasoeverweg
 Locatie (X,Y) 147323, 413984
 NOx 462,33 kg/j
 NH3 39,61 kg/j

Soort	Voertuig	Aantal voertuigen	Stof	Emissie
Standaard	Licht verkeer	30.590,0 / etmaal	NOx NH3	186,66 kg/j 31,21 kg/j
Standaard	Middelzwaar vrachtverkeer	2.393,0 / etmaal	NOx NH3	131,07 kg/j 3,59 kg/j
Standaard	Zwaar vrachtverkeer	2.327,0 / etmaal	NOx NH3	144,60 kg/j 4,81 kg/j



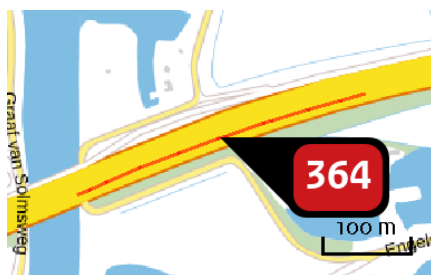
Naam 5989 - A59 - Linkermaasoeverweg
 Locatie (X,Y) 147324, 414003
 NOx 488,09 kg/j
 NH3 41,87 kg/j

Soort	Voertuig	Aantal voertuigen	Stof	Emissie
Standaard	Licht verkeer	33.121,0 / etmaal	NOx NH3	200,07 kg/j 33,36 kg/j
Standaard	Middelzwaar vrachtverkeer	2.376,0 / etmaal	NOx NH3	132,60 kg/j 3,52 kg/j
Standaard	Zwaar vrachtverkeer	2.449,0 / etmaal	NOx NH3	155,43 kg/j 4,99 kg/j



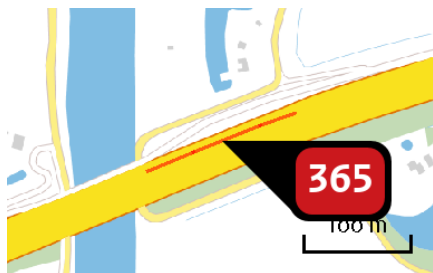
Naam 6012 - A59 - Linkermaasoeverweg
 Locatie (X,Y) 147363, 414019
 NOx 85,70 kg/j
 NH3 7,35 kg/j

Soort	Voertuig	Aantal voertuigen	Stof	Emissie
Standaard	Licht verkeer	33.121,0 / etmaal	NOx NH3	35,13 kg/j 5,86 kg/j
Standaard	Middelzwaar vrachtverkeer	2.376,0 / etmaal	NOx NH3	23,28 kg/j < 1 kg/j
Standaard	Zwaar vrachtverkeer	2.449,0 / etmaal	NOx NH3	27,29 kg/j < 1 kg/j



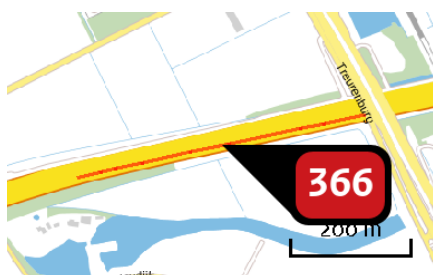
Naam 6015 - A59 - Linkermaasoeverweg
 Locatie (X,Y) 147519, 414062
 NOx 2.185,22 kg/j
 NH3 187,20 kg/j

Soort	Voertuig	Aantal voertuigen	Stof	Emissie
Standaard	Licht verkeer	30.590,0 / etmaal	NOx NH3	882,25 kg/j 147,52 kg/j
Standaard	Middelzwaar vrachtverkeer	2.393,0 / etmaal	NOx NH3	619,51 kg/j 16,97 kg/j
Standaard	Zwaar vrachtverkeer	2.327,0 / etmaal	NOx NH3	683,46 kg/j 22,71 kg/j



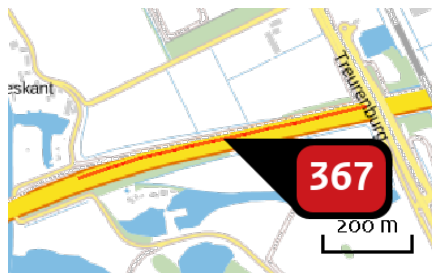
Naam 6088 - A59 - Linkermaasoeverweg
 Locatie (X,Y) 147438, 414050
 NOx 998,91 kg/j
 NH3 85,70 kg/j

Soort	Voertuig	Aantal voertuigen	Stof	Emissie
Standaard	Licht verkeer	33.121,0 / etmaal	NOx NH3	409,45 kg/j 68,28 kg/j
Standaard	Middelzwaar vrachtverkeer	2.376,0 / etmaal	NOx NH3	271,37 kg/j 7,20 kg/j
Standaard	Zwaar vrachtverkeer	2.449,0 / etmaal	NOx NH3	318,10 kg/j 10,22 kg/j



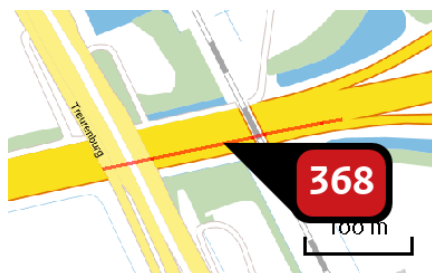
Naam 6194 - A59 - Linkermaasoeverweg
 Locatie (X,Y) 147919, 414165
 NOx 3.068,85 kg/j
 NH3 262,89 kg/j

Soort	Voertuig	Aantal voertuigen	Stof	Emissie
Standaard	Licht verkeer	30.590,0 / etmaal	NOx NH3	1.239,00 kg/j 207,17 kg/j
Standaard	Middelzwaar vrachtverkeer	2.393,0 / etmaal	NOx NH3	870,01 kg/j 23,83 kg/j
Standaard	Zwaar vrachtverkeer	2.327,0 / etmaal	NOx NH3	959,83 kg/j 31,90 kg/j



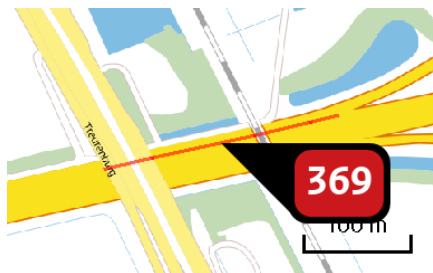
Naam 6563 - A59 - Linkermaasoeverweg
 Locatie (X,Y) 147828, 414163
 NOx 4.462,91 kg/j
 NH3 382,87 kg/j

Soort	Voertuig	Aantal voertuigen	Stof	Emissie
Standaard	Licht verkeer	33.121,0 / etmaal	NOx NH3	1.829,31 kg/j 305,05 kg/j
Standaard	Middelzwaar vrachtverkeer	2.376,0 / etmaal	NOx NH3	1.212,41 kg/j 32,17 kg/j
Standaard	Zwaar vrachtverkeer	2.449,0 / etmaal	NOx NH3	1.421,19 kg/j 45,64 kg/j



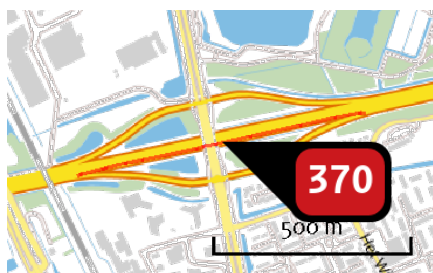
Naam 6567 - A59 - Linkermaasoeverweg
 Locatie (X,Y) 148265, 414239
 NOx 1.434,57 kg/j
 NH3 122,89 kg/j

Soort	Voertuig	Aantal voertuigen	Stof	Emissie
Standaard	Licht verkeer	30.590,0 / etmaal	NOx NH3	579,19 kg/j 96,84 kg/j
Standaard	Middelzwaar vrachtverkeer	2.393,0 / etmaal	NOx NH3	406,70 kg/j 11,14 kg/j
Standaard	Zwaar vrachtverkeer	2.327,0 / etmaal	NOx NH3	448,68 kg/j 14,91 kg/j



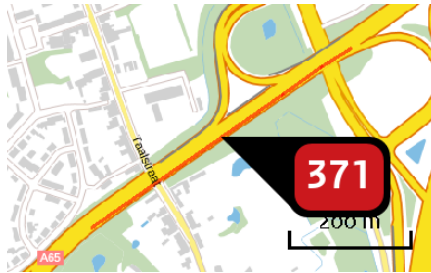
Naam 6740 - A59 - Linkermaasoeverweg
 Locatie (X,Y) 148252, 414258
 NOx 1.512,47 kg/j
 NH3 129,75 kg/j

Soort	Voertuig	Aantal voertuigen	Stof	Emissie
Standaard	Licht verkeer	33.121,0 / etmaal	NOx NH3	619,95 kg/j 103,38 kg/j
Standaard	Middelzwaar vrachtverkeer	2.376,0 / etmaal	NOx NH3	410,88 kg/j 10,90 kg/j
Standaard	Zwaar vrachtverkeer	2.449,0 / etmaal	NOx NH3	481,64 kg/j 15,47 kg/j



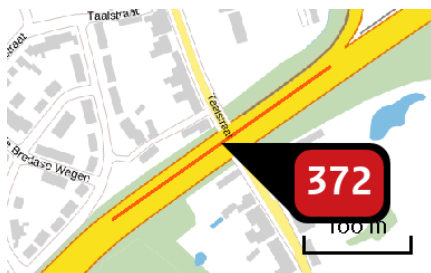
Naam 6749 - A59 - Linkermaasoeverweg
 Locatie (X,Y) 148740, 414346
 NOx 2.952,79 kg/j
 NH3 312,84 kg/j

Soort	Voertuig	Aantal voertuigen	Stof	Emissie
Standaard	Licht verkeer	23.328,0 / etmaal	NOx NH3	1.410,05 kg/j 242,30 kg/j
Standaard	Middelzwaar vrachtverkeer	1.937,0 / etmaal	NOx NH3	735,41 kg/j 29,61 kg/j
Standaard	Zwaar vrachtverkeer	1.945,0 / etmaal	NOx NH3	807,33 kg/j 40,92 kg/j



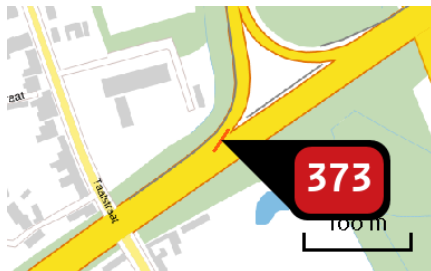
Naam 7054 - A65 - RYKSWG
 Locatie (X,Y) 148818, 408405
 NOx 1.198,33 kg/j
 NH3 156,60 kg/j

Soort	Voertuig	Aantal voertuigen	Stof	Emissie
Standaard	Licht verkeer	17.616,0 / etmaal	NOx NH3	630,10 kg/j 127,35 kg/j
Standaard	Middelzwaar vrachtverkeer	841,0 / etmaal	NOx NH3	203,90 kg/j 8,94 kg/j
Standaard	Zwaar vrachtverkeer	1.389,0 / etmaal	NOx NH3	364,33 kg/j 20,32 kg/j



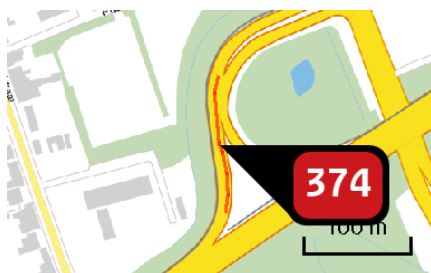
Naam 7271 - A65 - RYKSWG
 Locatie (X,Y) 148696, 408337
 NOx 561,23 kg/j
 NH3 71,59 kg/j

Soort	Voertuig	Aantal voertuigen	Stof	Emissie
Standaard	Licht verkeer	16.514,0 / etmaal	NOx NH3	283,94 kg/j 57,38 kg/j
Standaard	Middelzwaar vrachtverkeer	908,0 / etmaal	NOx NH3	105,82 kg/j 4,64 kg/j
Standaard	Zwaar vrachtverkeer	1.360,0 / etmaal	NOx NH3	171,47 kg/j 9,56 kg/j



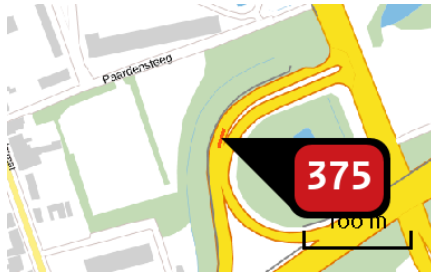
Naam 7296 - A65 - RING S
HERTOGENBOSCH 1
Locatie (X,Y) 148803, 408417
NOx 10,83 kg/j
NH3 1,66 kg/j

Soort	Voertuig	Aantal voertuigen	Stof	Emissie
Standaard	Licht verkeer	4.677,0 / etmaal	NOx NH3	7,40 kg/j 1,50 kg/j
Standaard	Middelzwaar vrachtverkeer	187,0 / etmaal	NOx NH3	2,01 kg/j < 1 kg/j
Standaard	Zwaar vrachtverkeer	122,0 / etmaal	NOx NH3	1,42 kg/j < 1 kg/j



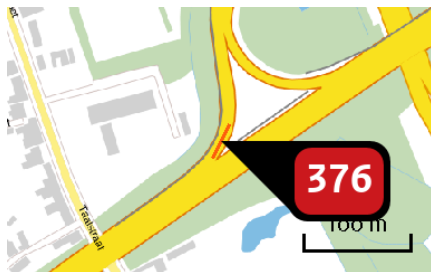
Naam 7299 - A65 - RING S
HERTOGENBOSCH 1
Locatie (X,Y) 148819, 408518
NOx 59,59 kg/j
NH3 9,15 kg/j

Soort	Voertuig	Aantal voertuigen	Stof	Emissie
Standaard	Licht verkeer	4.677,0 / etmaal	NOx NH3	40,75 kg/j 8,24 kg/j
Standaard	Middelzwaar vrachtverkeer	187,0 / etmaal	NOx NH3	11,04 kg/j < 1 kg/j
Standaard	Zwaar vrachtverkeer	122,0 / etmaal	NOx NH3	7,80 kg/j < 1 kg/j



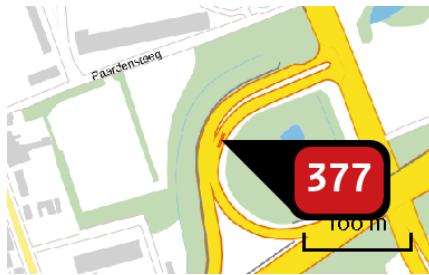
Naam 7307 - A65 - RING S
HERTOGENBOSCH 1
Locatie (X,Y) 148819, 408587
NOx 6,87 kg/j
NH3 1,05 kg/j

Soort	Voertuig	Aantal voertuigen	Stof	Emissie
Standaard	Licht verkeer	4.677,0 / etmaal	NOx NH3	4,69 kg/j < 1 kg/j
Standaard	Middelzwaar vrachtverkeer	187,0 / etmaal	NOx NH3	1,27 kg/j < 1 kg/j
Standaard	Zwaar vrachtverkeer	122,0 / etmaal	NOx NH3	< 1 kg/j < 1 kg/j



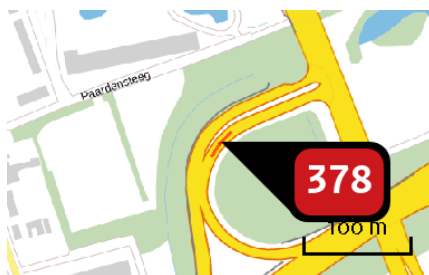
Naam 7309 - A65 - RING S
HERTOGENBOSCH 1
Locatie (X,Y) 148816, 408442
NOx 15,36 kg/j
NH3 2,36 kg/j

Soort	Voertuig	Aantal voertuigen	Stof	Emissie
Standaard	Licht verkeer	4.677,0 / etmaal	NOx NH3	10,50 kg/j 2,12 kg/j
Standaard	Middelzwaar vrachtverkeer	187,0 / etmaal	NOx NH3	2,85 kg/j < 1 kg/j
Standaard	Zwaar vrachtverkeer	122,0 / etmaal	NOx NH3	2,01 kg/j < 1 kg/j



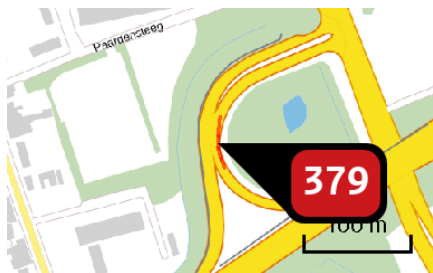
Naam 7314 - A65 - RING S
HERTOGENBOSCH 1
Locatie (X,Y) 148829, 408582
NOx 7,93 kg/j
NH3 1,20 kg/j

Soort	Voertuig	Aantal voertuigen	Stof	Emissie
Standaard	Licht verkeer	7.083,0 / etmaal	NOx NH3	5,28 kg/j 1,07 kg/j
Standaard	Middelzwaar vrachtverkeer	340,0 / etmaal	NOx NH3	1,72 kg/j < 1 kg/j
Standaard	Zwaar vrachtverkeer	170,0 / etmaal	NOx NH3	< 1 kg/j < 1 kg/j



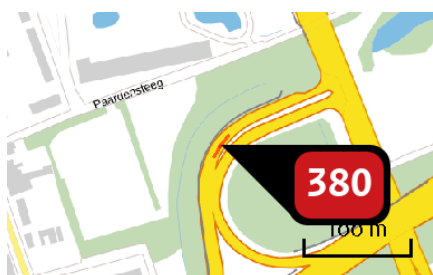
Naam 7320 - A65 - RING S
HERTOGENBOSCH 1
Locatie (X,Y) 148839, 408599
NOx 20,06 kg/j
NH3 3,02 kg/j

Soort	Voertuig	Aantal voertuigen	Stof	Emissie
Standaard	Licht verkeer	7.083,0 / etmaal	NOx NH3	13,36 kg/j 2,70 kg/j
Standaard	Middelzwaar vrachtverkeer	340,0 / etmaal	NOx NH3	4,35 kg/j < 1 kg/j
Standaard	Zwaar vrachtverkeer	170,0 / etmaal	NOx NH3	2,35 kg/j < 1 kg/j



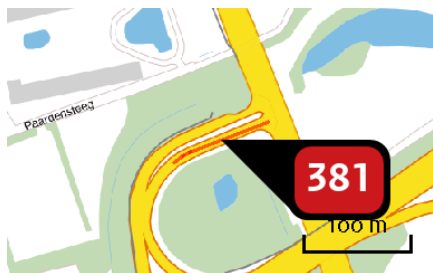
Naam 7326 - A65 - RING S
HERTOGENBOSCH 1
Locatie (X,Y) 148824, 408553
NOx 35,80 kg/j
NH3 5,39 kg/j

Soort	Voertuig	Aantal voertuigen	Stof	Emissie
Standaard	Licht verkeer	7.083,0 / etmaal	NOx NH3	23,84 kg/j 4,82 kg/j
Standaard	Middelzwaar vrachtverkeer	340,0 / etmaal	NOx NH3	7,76 kg/j < 1 kg/j
Standaard	Zwaar vrachtverkeer	170,0 / etmaal	NOx NH3	4,20 kg/j < 1 kg/j



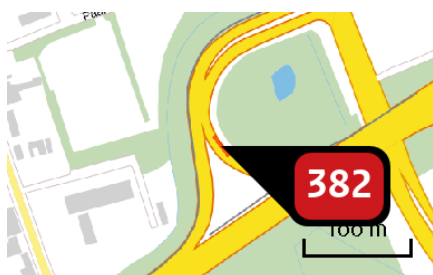
Naam 7328 - A65 - RING S
HERTOGENBOSCH 1
Locatie (X,Y) 148827, 408605
NOx 10,32 kg/j
NH3 1,59 kg/j

Soort	Voertuig	Aantal voertuigen	Stof	Emissie
Standaard	Licht verkeer	4.677,0 / etmaal	NOx NH3	7,06 kg/j 1,43 kg/j
Standaard	Middelzwaar vrachtverkeer	187,0 / etmaal	NOx NH3	1,91 kg/j < 1 kg/j
Standaard	Zwaar vrachtverkeer	122,0 / etmaal	NOx NH3	1,35 kg/j < 1 kg/j



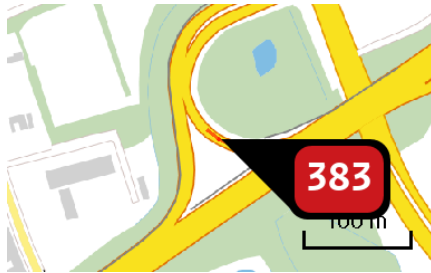
Naam 7334 - A65 - RING S
HERTOGENBOSCH 1
Locatie (X,Y) 148892, 408629
NOx 106,17 kg/j
NH3 10,72 kg/j

Soort	Voertuig	Aantal voertuigen	Stof	Emissie
Standaard	Licht verkeer	7.083,0 / etmaal	NOx NH3	54,08 kg/j 9,58 kg/j
Standaard	Middelzwaar vrachtverkeer	340,0 / etmaal	NOx NH3	33,00 kg/j < 1 kg/j
Standaard	Zwaar vrachtverkeer	170,0 / etmaal	NOx NH3	19,09 kg/j < 1 kg/j



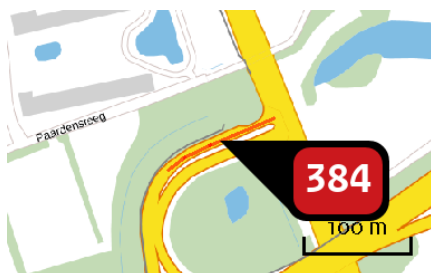
Naam 7342 - A65 - RING S
HERTOGENBOSCH 1
Locatie (X,Y) 148837, 408521
NOx 15,83 kg/j
NH3 2,38 kg/j

Soort	Voertuig	Aantal voertuigen	Stof	Emissie
Standaard	Licht verkeer	7.083,0 / etmaal	NOx NH3	10,54 kg/j 2,13 kg/j
Standaard	Middelzwaar vrachtverkeer	340,0 / etmaal	NOx NH3	3,43 kg/j < 1 kg/j
Standaard	Zwaar vrachtverkeer	170,0 / etmaal	NOx NH3	1,86 kg/j < 1 kg/j



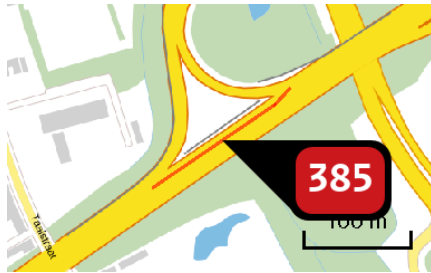
Naam 7361 - A65 - RING S
HERTOGENBOSCH 1
Locatie (X,Y) 148855, 408504
NOx 20,70 kg/j
NH3 3,12 kg/j

Soort	Voertuig	Aantal voertuigen	Stof	Emissie
Standaard	Licht verkeer	7.083,0 / etmaal	NOx NH3	13,79 kg/j 2,79 kg/j
Standaard	Middelzwaar vrachtverkeer	340,0 / etmaal	NOx NH3	4,49 kg/j < 1 kg/j
Standaard	Zwaar vrachtverkeer	170,0 / etmaal	NOx NH3	2,43 kg/j < 1 kg/j



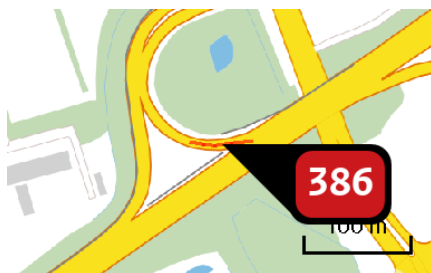
Naam 7398 - A65 - RING S
HERTOGENBOSCH 1
Locatie (X,Y) 148881, 408639
NOx 51,47 kg/j
NH3 7,91 kg/j

Soort	Voertuig	Aantal voertuigen	Stof	Emissie
Standaard	Licht verkeer	4.677,0 / etmaal	NOx NH3	35,20 kg/j 7,11 kg/j
Standaard	Middelzwaar vrachtverkeer	187,0 / etmaal	NOx NH3	9,54 kg/j < 1 kg/j
Standaard	Zwaar vrachtverkeer	122,0 / etmaal	NOx NH3	6,73 kg/j < 1 kg/j



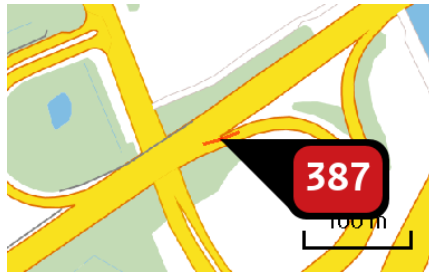
Naam **7407 - A65 - RYKSWG**
 Locatie (X,Y) **148862, 408452**
 NOx **280,48 kg/j**
 NH₃ **33,84 kg/j**

Soort	Voertuig	Aantal voertuigen	Stof	Emissie
Standaard	Licht verkeer	11.837,0 / etmaal	NOx NH ₃	128,71 kg/j 26,01 kg/j
Standaard	Middelzwaar vrachtverkeer	721,0 / etmaal	NOx NH ₃	53,14 kg/j 2,33 kg/j
Standaard	Zwaar vrachtverkeer	1.237,0 / etmaal	NOx NH ₃	98,63 kg/j 5,50 kg/j



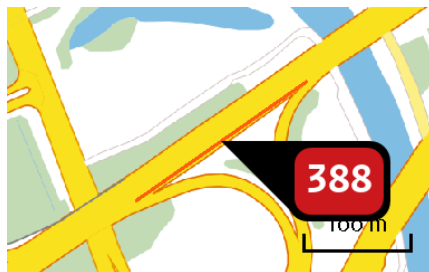
Naam **7408 - A65 - RING S HERTOGENBOSCH 1**
 Locatie (X,Y) **148897, 408495**
 NOx **42,59 kg/j**
 NH₃ **6,42 kg/j**

Soort	Voertuig	Aantal voertuigen	Stof	Emissie
Standaard	Licht verkeer	7.083,0 / etmaal	NOx NH ₃	28,37 kg/j 5,73 kg/j
Standaard	Middelzwaar vrachtverkeer	340,0 / etmaal	NOx NH ₃	9,23 kg/j < 1 kg/j
Standaard	Zwaar vrachtverkeer	170,0 / etmaal	NOx NH ₃	4,99 kg/j < 1 kg/j



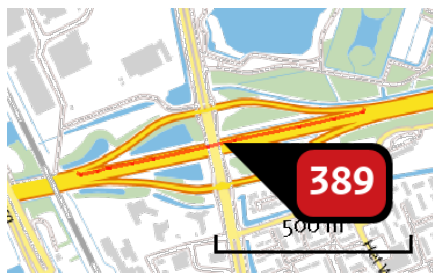
Naam **7446 - A65 - RING 5
HERTOGENBOSCH 1**
 Locatie (X,Y) **149046, 408554**
 NOx **9,37 kg/j**
 NH₃ **1,68 kg/j**

Soort	Voertuig	Aantal voertuigen	Stof	Emissie
Standaard	Licht verkeer	3.423,0 / etmaal	NOx NH ₃	7,98 kg/j 1,61 kg/j
Standaard	Middelzwaar vrachtverkeer	45,0 / etmaal	NOx NH ₃	< 1 kg/j < 1 kg/j
Standaard	Zwaar vrachtverkeer	40,0 / etmaal	NOx NH ₃	< 1 kg/j < 1 kg/j



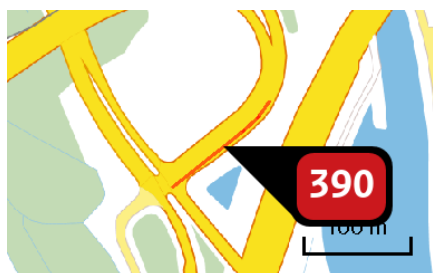
Naam **7447 - A65 - RYKSWG**
 Locatie (X,Y) **149110, 408606**
 NOx **395,25 kg/j**
 NH₃ **49,03 kg/j**

Soort	Voertuig	Aantal voertuigen	Stof	Emissie
Standaard	Licht verkeer	14.194,0 / etmaal	NOx NH ₃	190,34 kg/j 38,47 kg/j
Standaard	Middelzwaar vrachtverkeer	795,0 / etmaal	NOx NH ₃	72,26 kg/j 3,17 kg/j
Standaard	Zwaar vrachtverkeer	1.349,0 / etmaal	NOx NH ₃	132,65 kg/j 7,40 kg/j



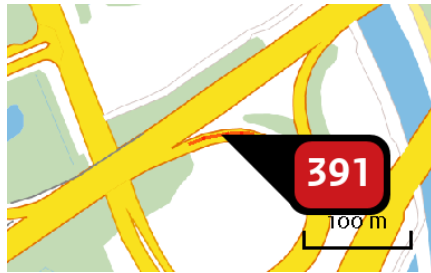
Naam 7504 - A59 - Linkermaasoeverweg
 Locatie (X,Y) 148730, 414360
 NOx 3.243,94 kg/j
 NH3 328,83 kg/j

Soort	Voertuig	Aantal voertuigen	Stof	Emissie
Standaard	Licht verkeer	23.535,0 / etmaal	NOx NH3	1.439,33 kg/j 247,14 kg/j
Standaard	Middelzwaar vrachtverkeer	2.131,0 / etmaal	NOx NH3	828,69 kg/j 32,93 kg/j
Standaard	Zwaar vrachtverkeer	2.292,0 / etmaal	NOx NH3	975,92 kg/j 48,76 kg/j



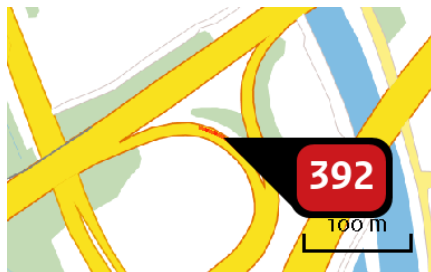
Naam 7507 - A65 - RING S HERTOGENBOSCH 1
 Locatie (X,Y) 149136, 408419
 NOx 78,67 kg/j
 NH3 11,78 kg/j

Soort	Voertuig	Aantal voertuigen	Stof	Emissie
Standaard	Licht verkeer	6.238,0 / etmaal	NOx NH3	51,93 kg/j 10,50 kg/j
Standaard	Middelzwaar vrachtverkeer	305,0 / etmaal	NOx NH3	17,21 kg/j < 1 kg/j
Standaard	Zwaar vrachtverkeer	156,0 / etmaal	NOx NH3	9,52 kg/j < 1 kg/j



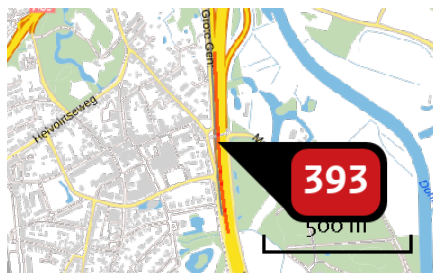
Naam 7509 - A65 - RING S
HERTOGENBOSCH 1
Locatie (X,Y) 149091, 408569
NOx 16,60 kg/j
NH3 2,98 kg/j

Soort	Voertuig	Aantal voertuigen	Stof	Emissie
Standaard	Licht verkeer	3.423,0 / etmaal	NOx NH3	14,13 kg/j 2,86 kg/j
Standaard	Middelzwaar vrachtverkeer	45,0 / etmaal	NOx NH3	1,26 kg/j < 1 kg/j
Standaard	Zwaar vrachtverkeer	40,0 / etmaal	NOx NH3	1,21 kg/j < 1 kg/j



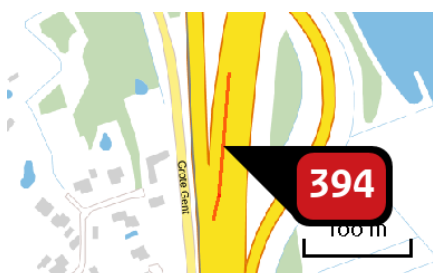
Naam 7537 - A65 - RING S
HERTOGENBOSCH 1
Locatie (X,Y) 149143, 408560
NOx 13,61 kg/j
NH3 2,44 kg/j

Soort	Voertuig	Aantal voertuigen	Stof	Emissie
Standaard	Licht verkeer	3.423,0 / etmaal	NOx NH3	11,59 kg/j 2,34 kg/j
Standaard	Middelzwaar vrachtverkeer	45,0 / etmaal	NOx NH3	1,03 kg/j < 1 kg/j
Standaard	Zwaar vrachtverkeer	40,0 / etmaal	NOx NH3	< 1 kg/j < 1 kg/j



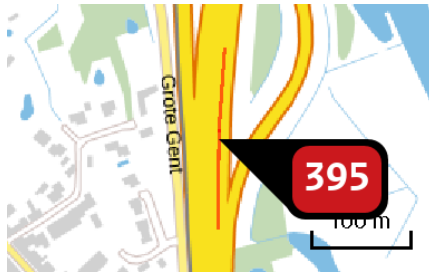
Naam 7545 - A2 - Rijksweg A2
 Locatie (X,Y) 149136, 407753
 NOx 4.350,49 kg/j
 NH₃ 491,79 kg/j

Soort	Voertuig	Aantal voertuigen	Stof	Emissie
Standaard	Licht verkeer	47.921,0 / etmaal	NOx NH ₃	2.100,85 kg/j 407,75 kg/j
Standaard	Middelzwaar vrachtverkeer	2.416,0 / etmaal	NOx NH ₃	919,64 kg/j 30,21 kg/j
Standaard	Zwaar vrachtverkeer	3.128,0 / etmaal	NOx NH ₃	1.330,01 kg/j 53,83 kg/j



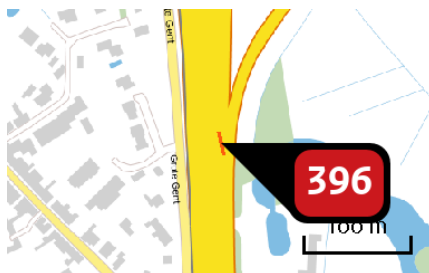
Naam 7558 - A2 - Rijksweg A2
 Locatie (X,Y) 149134, 408123
 NOx 678,43 kg/j
 NH₃ 86,64 kg/j

Soort	Voertuig	Aantal voertuigen	Stof	Emissie
Standaard	Licht verkeer	37.718,0 / etmaal	NOx NH ₃	360,60 kg/j 71,96 kg/j
Standaard	Middelzwaar vrachtverkeer	1.667,0 / etmaal	NOx NH ₃	117,63 kg/j 4,67 kg/j
Standaard	Zwaar vrachtverkeer	2.591,0 / etmaal	NOx NH ₃	200,19 kg/j 10,00 kg/j



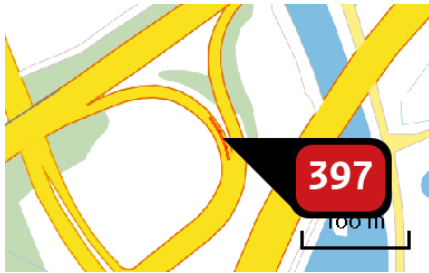
Naam 7567 - A2 - Rijksweg A2
 Locatie (X,Y) 149146, 408065
 NOx 819,30 kg/j
 NH3 105,66 kg/j

Soort	Voertuig	Aantal voertuigen	Stof	Emissie
Standaard	Licht verkeer	34.184,0 / etmaal	NOx NH3	429,88 kg/j 86,48 kg/j
Standaard	Middelzwaar vrachtverkeer	1.682,0 / etmaal	NOx NH3	148,02 kg/j 6,26 kg/j
Standaard	Zwaar vrachtverkeer	2.524,0 / etmaal	NOx NH3	241,41 kg/j 12,92 kg/j



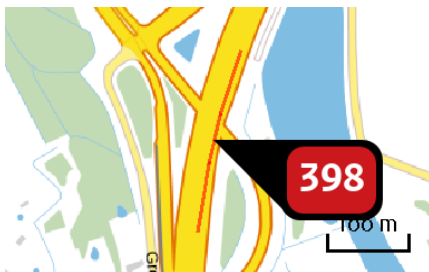
Naam 7569 - A2 - Rijksweg A2
 Locatie (X,Y) 149146, 407967
 NOx 84,99 kg/j
 NH3 10,96 kg/j

Soort	Voertuig	Aantal voertuigen	Stof	Emissie
Standaard	Licht verkeer	34.184,0 / etmaal	NOx NH3	44,59 kg/j 8,97 kg/j
Standaard	Middelzwaar vrachtverkeer	1.682,0 / etmaal	NOx NH3	15,35 kg/j < 1 kg/j
Standaard	Zwaar vrachtverkeer	2.524,0 / etmaal	NOx NH3	25,04 kg/j 1,34 kg/j



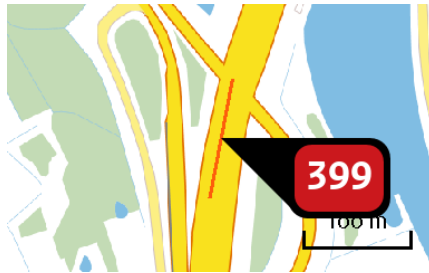
Naam 7574 - A65 - RING 5
HERTOGENBOSCH 1
Locatie (X,Y) 149172, 408525
NOx 11,56 kg/j
NH3 2,07 kg/j

Soort	Voertuig	Aantal voertuigen	Stof	Emissie
Standaard	Licht verkeer	3.423,0 / etmaal	NOx NH3	9,84 kg/j 1,99 kg/j
Standaard	Middelzwaar vrachtverkeer	45,0 / etmaal	NOx NH3	< 1 kg/j < 1 kg/j
Standaard	Zwaar vrachtverkeer	40,0 / etmaal	NOx NH3	< 1 kg/j < 1 kg/j



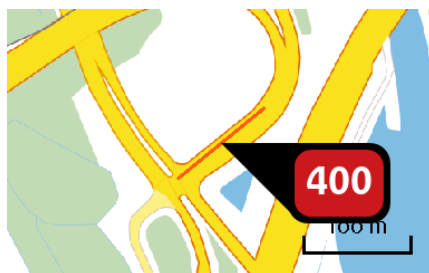
Naam 7577 - A2 - Rijksweg A2
Locatie (X,Y) 149170, 408267
NOx 1.020,00 kg/j
NH3 131,54 kg/j

Soort	Voertuig	Aantal voertuigen	Stof	Emissie
Standaard	Licht verkeer	34.184,0 / etmaal	NOx NH3	535,18 kg/j 107,67 kg/j
Standaard	Middelzwaar vrachtverkeer	1.682,0 / etmaal	NOx NH3	184,27 kg/j 7,79 kg/j
Standaard	Zwaar vrachtverkeer	2.524,0 / etmaal	NOx NH3	300,54 kg/j 16,09 kg/j



Naam 7584 - A2 - Rijksweg A2
 Locatie (X,Y) 149151, 408246
 NOx 554,18 kg/j
 NH3 70,77 kg/j

Soort	Voertuig	Aantal voertuigen	Stof	Emissie
Standaard	Licht verkeer	37.718,0 / etmaal	NOx NH3	294,56 kg/j 58,78 kg/j
Standaard	Middelzwaar vrachtverkeer	1.667,0 / etmaal	NOx NH3	96,09 kg/j 3,82 kg/j
Standaard	Zwaar vrachtverkeer	2.591,0 / etmaal	NOx NH3	163,53 kg/j 8,17 kg/j



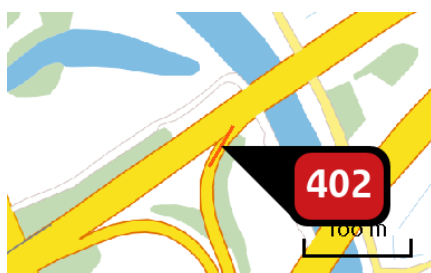
Naam 7591 - A65 - RING S HERTOGENBOSCH 1
 Locatie (X,Y) 149122, 408423
 NOx 35,94 kg/j
 NH3 5,13 kg/j

Soort	Voertuig	Aantal voertuigen	Stof	Emissie
Standaard	Licht verkeer	3.423,0 / etmaal	NOx NH3	27,27 kg/j 4,92 kg/j
Standaard	Middelzwaar vrachtverkeer	45,0 / etmaal	NOx NH3	4,28 kg/j < 1 kg/j
Standaard	Zwaar vrachtverkeer	40,0 / etmaal	NOx NH3	4,38 kg/j < 1 kg/j



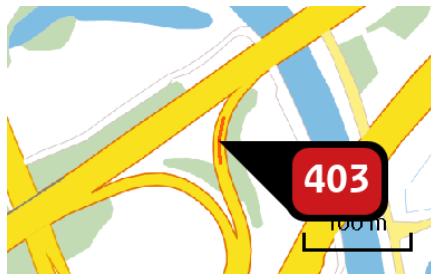
Naam 7592 - A2 - Rijksweg A2
 Locatie (X,Y) 149197, 407305
 NOx 2.134,53 kg/j
 NH₃ 241,29 kg/j

Soort	Voertuig	Aantal voertuigen	Stof	Emissie
Standaard	Licht verkeer	47.921,0 / etmaal	NOx NH ₃	1.030,76 kg/j 200,06 kg/j
Standaard	Middelzwaar vrachtverkeer	2.416,0 / etmaal	NOx NH ₃	451,21 kg/j 14,82 kg/j
Standaard	Zwaar vrachtverkeer	3.128,0 / etmaal	NOx NH ₃	652,56 kg/j 26,41 kg/j



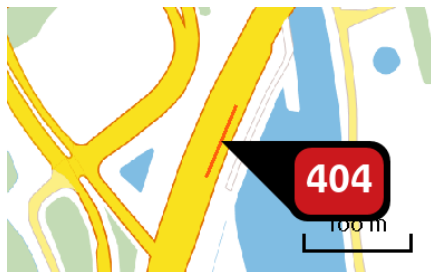
Naam 7594 - A65 - RING S HERTOGENBOSCH 1
 Locatie (X,Y) 149179, 408644
 NOx 26,87 kg/j
 NH₃ 4,02 kg/j

Soort	Voertuig	Aantal voertuigen	Stof	Emissie
Standaard	Licht verkeer	6.238,0 / etmaal	NOx NH ₃	17,74 kg/j 3,58 kg/j
Standaard	Middelzwaar vrachtverkeer	305,0 / etmaal	NOx NH ₃	5,88 kg/j < 1 kg/j
Standaard	Zwaar vrachtverkeer	156,0 / etmaal	NOx NH ₃	3,25 kg/j < 1 kg/j




Naam 7598 - A65 - RING S
HERTOGENBOSCH 1
Locatie (X,Y) 149165, 408604
NOx 26,94 kg/j
NH3 4,03 kg/j

Soort	Voertuig	Aantal voertuigen	Stof	Emissie
Standaard	Licht verkeer	6.238,0 / etmaal	NOx NH3	17,79 kg/j 3,59 kg/j
Standaard	Middelzwaar vrachtverkeer	305,0 / etmaal	NOx NH3	5,89 kg/j < 1 kg/j
Standaard	Zwaar vrachtverkeer	156,0 / etmaal	NOx NH3	3,26 kg/j < 1 kg/j



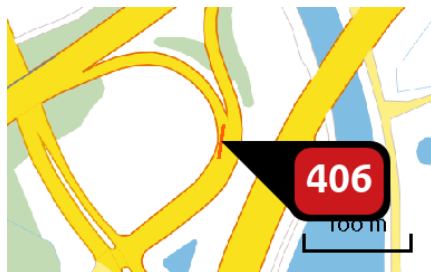
Naam 7599 - A2 - Rijksweg A2
Locatie (X,Y) 149215, 408407
NOx 321,26 kg/j
NH3 41,43 kg/j

Soort	Voertuig	Aantal voertuigen	Stof	Emissie
Standaard	Licht verkeer	34.184,0 / etmaal	NOx NH3	168,56 kg/j 33,91 kg/j
Standaard	Middelzwaar vrachtverkeer	1.682,0 / etmaal	NOx NH3	58,04 kg/j 2,45 kg/j
Standaard	Zwaar vrachtverkeer	2.524,0 / etmaal	NOx NH3	94,66 kg/j 5,07 kg/j



Naam 7603 - A65 - RING S
HERTOGENBOSCH 1
Locatie (X,Y) 149167, 408466
NOx 6,87 kg/j
NH3 1,23 kg/j

Soort	Voertuig	Aantal voertuigen	Stof	Emissie
Standaard	Licht verkeer	3.423,0 / etmaal	NOx NH3	5,85 kg/j 1,18 kg/j
Standaard	Middelzwaar vrachtverkeer	45,0 / etmaal	NOx NH3	< 1 kg/j < 1 kg/j
Standaard	Zwaar vrachtverkeer	40,0 / etmaal	NOx NH3	< 1 kg/j < 1 kg/j



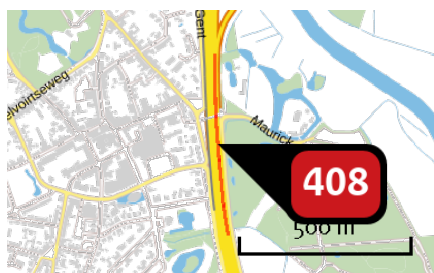
Naam 7604 - A65 - RING S
HERTOGENBOSCH 1
Locatie (X,Y) 149175, 408491
NOx 8,39 kg/j
NH3 1,50 kg/j

Soort	Voertuig	Aantal voertuigen	Stof	Emissie
Standaard	Licht verkeer	3.423,0 / etmaal	NOx NH3	7,14 kg/j 1,44 kg/j
Standaard	Middelzwaar vrachtverkeer	45,0 / etmaal	NOx NH3	< 1 kg/j < 1 kg/j
Standaard	Zwaar vrachtverkeer	40,0 / etmaal	NOx NH3	< 1 kg/j < 1 kg/j



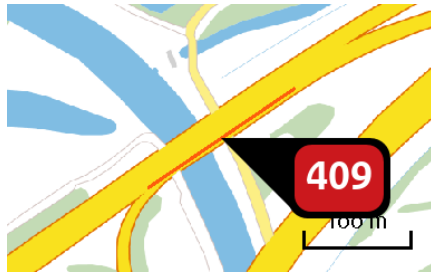
Naam 7608 - A65 - RING S
HERTOGENBOSCH 1
Locatie (X,Y) 149183, 408471
NOx 13,97 kg/j
NH3 2,09 kg/j

Soort	Voertuig	Aantal voertuigen	Stof	Emissie
Standaard	Licht verkeer	6.238,0 / etmaal	NOx NH3	9,22 kg/j 1,86 kg/j
Standaard	Middelzwaar vrachtverkeer	305,0 / etmaal	NOx NH3	3,06 kg/j < 1 kg/j
Standaard	Zwaar vrachtverkeer	156,0 / etmaal	NOx NH3	1,69 kg/j < 1 kg/j



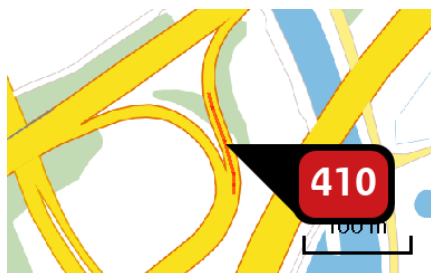
Naam 7615 - A2 - Rijksweg A2
Locatie (X,Y) 149158, 407696
NOx 3.375,66 kg/j
NH3 408,08 kg/j

Soort	Voertuig	Aantal voertuigen	Stof	Emissie
Standaard	Licht verkeer	46.033,0 / etmaal	NOx NH3	1.701,59 kg/j 336,65 kg/j
Standaard	Middelzwaar vrachtverkeer	2.461,0 / etmaal	NOx NH3	708,71 kg/j 26,45 kg/j
Standaard	Zwaar vrachtverkeer	3.040,0 / etmaal	NOx NH3	965,35 kg/j 44,97 kg/j



Naam 7617 - A65 - RYKSWG
 Locatie (X,Y) 149257, 408707
 NOx 440,27 kg/j
 NH3 57,36 kg/j

Soort	Voertuig	Aantal voertuigen	Stof	Emissie
Standaard	Licht verkeer	20.432,0 / etmaal	NOx NH3	231,06 kg/j 46,70 kg/j
Standaard	Middelzwaar vrachtverkeer	1.101,0 / etmaal	NOx NH3	84,40 kg/j 3,70 kg/j
Standaard	Zwaar vrachtverkeer	1.505,0 / etmaal	NOx NH3	124,81 kg/j 6,96 kg/j



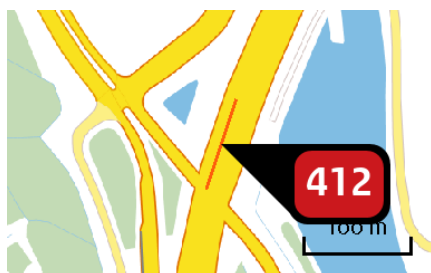
Naam 7620 - A65 - RING S
 HERTOGENBOSCH 1
 Locatie (X,Y) 149181, 408538
 NOx 62,70 kg/j
 NH3 9,39 kg/j

Soort	Voertuig	Aantal voertuigen	Stof	Emissie
Standaard	Licht verkeer	6.238,0 / etmaal	NOx NH3	41,39 kg/j 8,36 kg/j
Standaard	Middelzwaar vrachtverkeer	305,0 / etmaal	NOx NH3	13,72 kg/j < 1 kg/j
Standaard	Zwaar vrachtverkeer	156,0 / etmaal	NOx NH3	7,59 kg/j < 1 kg/j



Naam 7621 - A65 - RING S
HERTOGENBOSCH 1
Locatie (X,Y) 149188, 408487
NOx 8,07 kg/j
NH3 1,21 kg/j

Soort	Voertuig	Aantal voertuigen	Stof	Emissie
Standaard	Licht verkeer	6.238,0 / etmaal	NOx NH3	5,33 kg/j 1,08 kg/j
Standaard	Middelzwaar vrachtverkeer	305,0 / etmaal	NOx NH3	1,77 kg/j < 1 kg/j
Standaard	Zwaar vrachtverkeer	156,0 / etmaal	NOx NH3	< 1 kg/j < 1 kg/j



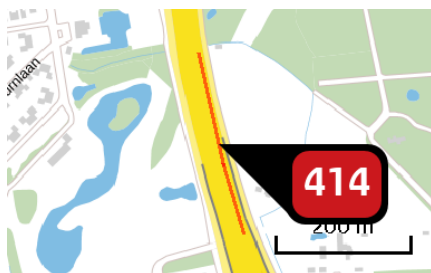
Naam 7635 - A2 - Rijksweg A2
Locatie (X,Y) 149174, 408341
NOx 430,18 kg/j
NH3 54,94 kg/j

Soort	Voertuig	Aantal voertuigen	Stof	Emissie
Standaard	Licht verkeer	37.718,0 / etmaal	NOx NH3	228,65 kg/j 45,63 kg/j
Standaard	Middelzwaar vrachtverkeer	1.667,0 / etmaal	NOx NH3	74,59 kg/j 2,96 kg/j
Standaard	Zwaar vrachtverkeer	2.591,0 / etmaal	NOx NH3	126,94 kg/j 6,34 kg/j



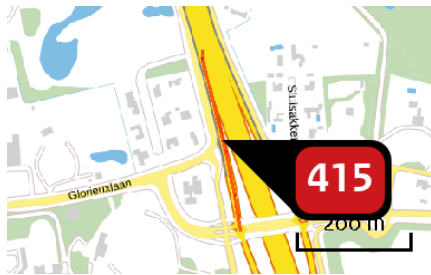
Naam 7653 - A2 - RYKSWG
 Locatie (X,Y) 149245, 408470
 NOx 313,11 kg/j
 NH3 40,38 kg/j

Soort	Voertuig	Aantal voertuigen	Stof	Emissie
Standaard	Licht verkeer	34.184,0 / etmaal	NOx NH3	164,28 kg/j 33,05 kg/j
Standaard	Middelzwaar vrachtverkeer	1.682,0 / etmaal	NOx NH3	56,57 kg/j 2,39 kg/j
Standaard	Zwaar vrachtverkeer	2.524,0 / etmaal	NOx NH3	92,26 kg/j 4,94 kg/j



Naam 7661 - A2 - Rijksweg A2
 Locatie (X,Y) 149218, 407304
 NOx 1.771,64 kg/j
 NH3 214,17 kg/j

Soort	Voertuig	Aantal voertuigen	Stof	Emissie
Standaard	Licht verkeer	46.033,0 / etmaal	NOx NH3	893,04 kg/j 176,68 kg/j
Standaard	Middelzwaar vrachtverkeer	2.461,0 / etmaal	NOx NH3	371,95 kg/j 13,88 kg/j
Standaard	Zwaar vrachtverkeer	3.040,0 / etmaal	NOx NH3	506,64 kg/j 23,60 kg/j



Naam 7710 - A2 - VUGHT 24
 Locatie (X,Y) 149269, 407004
 NOx 213,84 kg/j
 NH3 22,23 kg/j

Soort	Voertuig	Aantal voertuigen	Stof	Emissie
Standaard	Licht verkeer	4.416,0 / etmaal	NOx NH3	112,96 kg/j 20,01 kg/j
Standaard	Middelzwaar vrachtverkeer	183,0 / etmaal	NOx NH3	59,51 kg/j 1,22 kg/j
Standaard	Zwaar vrachtverkeer	110,0 / etmaal	NOx NH3	41,38 kg/j 1,01 kg/j



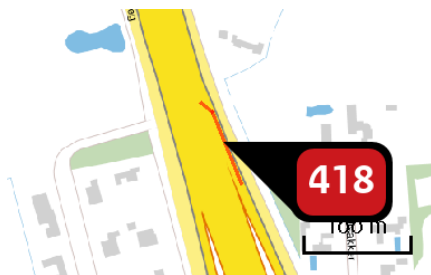
Naam 7748 - A2 - Rijksweg A2
 Locatie (X,Y) 149227, 408469
 NOx 950,02 kg/j
 NH3 121,32 kg/j

Soort	Voertuig	Aantal voertuigen	Stof	Emissie
Standaard	Licht verkeer	37.718,0 / etmaal	NOx NH3	504,96 kg/j 100,77 kg/j
Standaard	Middelzwaar vrachtverkeer	1.667,0 / etmaal	NOx NH3	164,72 kg/j 6,55 kg/j
Standaard	Zwaar vrachtverkeer	2.591,0 / etmaal	NOx NH3	280,34 kg/j 14,01 kg/j



Naam 7759 - A2 - Rijksweg A2
 Locatie (X,Y) 149302, 408569
 NOx 724,74 kg/j
 NH3 93,46 kg/j

Soort	Voertuig	Aantal voertuigen	Stof	Emissie
Standaard	Licht verkeer	34.184,0 / etmaal	NOx NH3	380,26 kg/j 76,50 kg/j
Standaard	Middelzwaar vrachtverkeer	1.682,0 / etmaal	NOx NH3	130,93 kg/j 5,53 kg/j
Standaard	Zwaar vrachtverkeer	2.524,0 / etmaal	NOx NH3	213,55 kg/j 11,43 kg/j




Naam 7767 - A2 - VUGHT 24
 Locatie (X,Y) 149277, 407137
 NOx 38,76 kg/j
 NH3 6,46 kg/j

Soort	Voertuig	Aantal voertuigen	Stof	Emissie
Standaard	Licht verkeer	5.097,0 / etmaal	NOx NH3	29,82 kg/j 6,03 kg/j
Standaard	Middelzwaar vrachtverkeer	142,0 / etmaal	NOx NH3	5,63 kg/j < 1 kg/j
Standaard	Zwaar vrachtverkeer	77,0 / etmaal	NOx NH3	3,30 kg/j < 1 kg/j



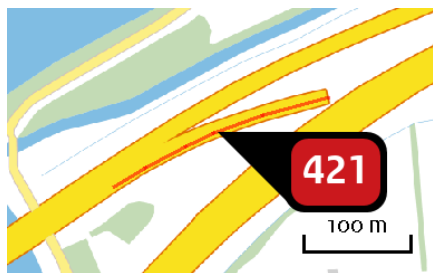
Naam **7816 - A2 - Rijksweg A2**
 Locatie (X,Y) **149299, 408591**
 NOx **463,02 kg/j**
 NH₃ **59,13 kg/j**

Soort	Voertuig	Aantal voertuigen	Stof	Emissie
Standaard	Licht verkeer	37.718,0 / etmaal	NOx NH ₃	246,10 kg/j 49,11 kg/j
Standaard	Middelzwaar vrachtverkeer	1.667,0 / etmaal	NOx NH ₃	80,28 kg/j 3,19 kg/j
Standaard	Zwaar vrachtverkeer	2.591,0 / etmaal	NOx NH ₃	136,63 kg/j 6,83 kg/j



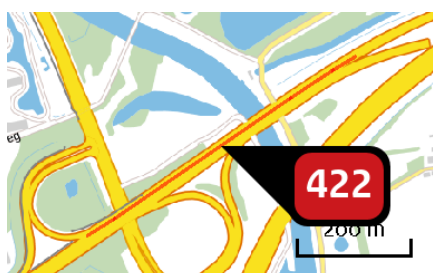
Naam **7821 - A2 - Rijksweg A2**
 Locatie (X,Y) **149443, 408730**
 NOx **1.203,59 kg/j**
 NH₃ **155,22 kg/j**

Soort	Voertuig	Aantal voertuigen	Stof	Emissie
Standaard	Licht verkeer	34.184,0 / etmaal	NOx NH ₃	631,51 kg/j 127,05 kg/j
Standaard	Middelzwaar vrachtverkeer	1.682,0 / etmaal	NOx NH ₃	217,44 kg/j 9,19 kg/j
Standaard	Zwaar vrachtverkeer	2.524,0 / etmaal	NOx NH ₃	354,64 kg/j 18,98 kg/j



Naam 7839 - A65 - RYKSWG
 Locatie (X,Y) 149422, 408803
 NOx 590,37 kg/j
 NH₃ 76,91 kg/j

Soort	Voertuig	Aantal voertuigen	Stof	Emissie
Standaard	Licht verkeer	20.432,0 / etmaal	NOx NH ₃	309,84 kg/j 62,62 kg/j
Standaard	Middelzwaar vrachtverkeer	1.101,0 / etmaal	NOx NH ₃	113,17 kg/j 4,96 kg/j
Standaard	Zwaar vrachtverkeer	1.505,0 / etmaal	NOx NH ₃	167,36 kg/j 9,33 kg/j



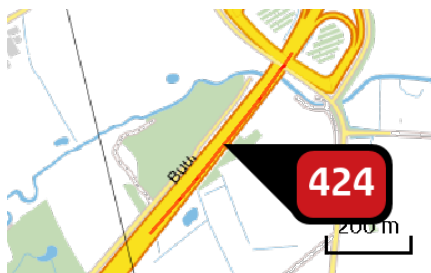
Naam 7851 - A65 - RYKSWG
 Locatie (X,Y) 149159, 408657
 NOx 1.426,13 kg/j
 NH₃ 184,56 kg/j

Soort	Voertuig	Aantal voertuigen	Stof	Emissie
Standaard	Licht verkeer	18.920,0 / etmaal	NOx NH ₃	740,66 kg/j 149,69 kg/j
Standaard	Middelzwaar vrachtverkeer	1.060,0 / etmaal	NOx NH ₃	281,27 kg/j 12,33 kg/j
Standaard	Zwaar vrachtverkeer	1.408,0 / etmaal	NOx NH ₃	404,19 kg/j 22,54 kg/j



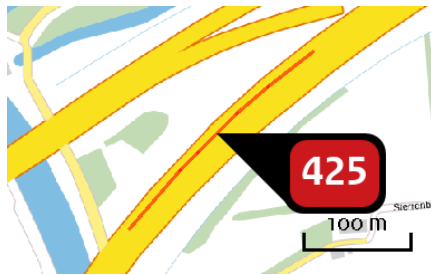
Naam 7862 - A2 - VUGHT 24
 Locatie (X,Y) 149346, 406979
 NOx 119,84 kg/j
 NH3 19,97 kg/j

Soort	Voertuig	Aantal voertuigen	Stof	Emissie
Standaard	Licht verkeer	5.097,0 / etmaal	NOx NH3	92,21 kg/j 18,64 kg/j
Standaard	Middelzwaar vrachtverkeer	142,0 / etmaal	NOx NH3	17,41 kg/j < 1 kg/j
Standaard	Zwaar vrachtverkeer	77,0 / etmaal	NOx NH3	10,22 kg/j < 1 kg/j



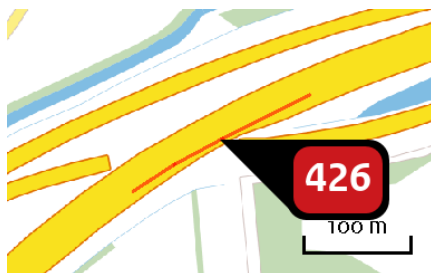
Naam 7890 - Rijksweg
 Locatie (X,Y) 137430, 396797
 NOx 2.811,36 kg/j
 NH3 252,51 kg/j

Soort	Voertuig	Aantal voertuigen	Stof	Emissie
Standaard	Licht verkeer	27.165,0 / etmaal	NOx NH3	1.285,08 kg/j 203,50 kg/j
Standaard	Middelzwaar vrachtverkeer	2.174,0 / etmaal	NOx NH3	821,32 kg/j 23,95 kg/j
Standaard	Zwaar vrachtverkeer	1.653,0 / etmaal	NOx NH3	704,96 kg/j 25,07 kg/j



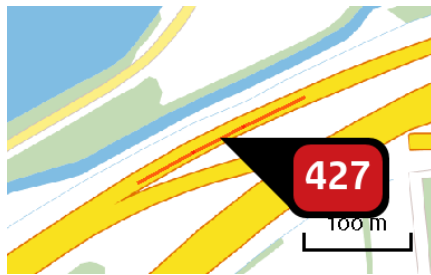
Naam 7903 - A2 - Rijksweg A2
 Locatie (X,Y) 149406, 408716
 NOx 1.182,83 kg/j
 NH3 151,06 kg/j

Soort	Voertuig	Aantal voertuigen	Stof	Emissie
Standaard	Licht verkeer	37.718,0 / etmaal	NOx NH3	628,70 kg/j 125,47 kg/j
Standaard	Middelzwaar vrachtverkeer	1.667,0 / etmaal	NOx NH3	205,09 kg/j 8,15 kg/j
Standaard	Zwaar vrachtverkeer	2.591,0 / etmaal	NOx NH3	349,04 kg/j 17,44 kg/j



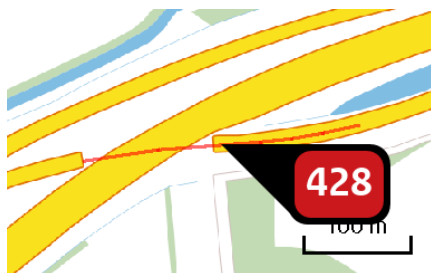
Naam 7911 - A2 - Rijksweg A2
 Locatie (X,Y) 149628, 408857
 NOx 847,56 kg/j
 NH3 109,30 kg/j

Soort	Voertuig	Aantal voertuigen	Stof	Emissie
Standaard	Licht verkeer	34.184,0 / etmaal	NOx NH3	444,70 kg/j 89,47 kg/j
Standaard	Middelzwaar vrachtverkeer	1.682,0 / etmaal	NOx NH3	153,12 kg/j 6,47 kg/j
Standaard	Zwaar vrachtverkeer	2.524,0 / etmaal	NOx NH3	249,73 kg/j 13,37 kg/j



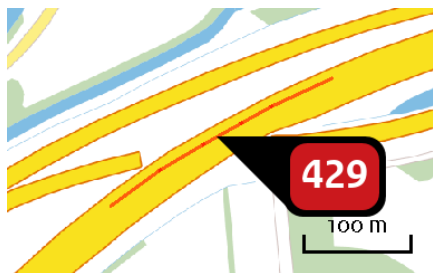
Naam 7933 - A65 - RYKSWG
 Locatie (X,Y) 149470, 408854
 NOx 438,52 kg/j
 NH3 56,75 kg/j

Soort	Voertuig	Aantal voertuigen	Stof	Emissie
Standaard	Licht verkeer	18.920,0 / etmaal	NOx NH3	227,74 kg/j 46,03 kg/j
Standaard	Middelzwaar vrachtverkeer	1.060,0 / etmaal	NOx NH3	86,49 kg/j 3,79 kg/j
Standaard	Zwaar vrachtverkeer	1.408,0 / etmaal	NOx NH3	124,28 kg/j 6,93 kg/j



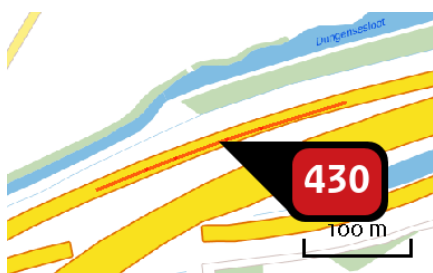
Naam 7934 - A65 - RYKSWG
 Locatie (X,Y) 149653, 408850
 NOx 698,94 kg/j
 NH3 91,06 kg/j

Soort	Voertuig	Aantal voertuigen	Stof	Emissie
Standaard	Licht verkeer	20.432,0 / etmaal	NOx NH3	366,82 kg/j 74,14 kg/j
Standaard	Middelzwaar vrachtverkeer	1.101,0 / etmaal	NOx NH3	133,99 kg/j 5,87 kg/j
Standaard	Zwaar vrachtverkeer	1.505,0 / etmaal	NOx NH3	198,14 kg/j 11,05 kg/j



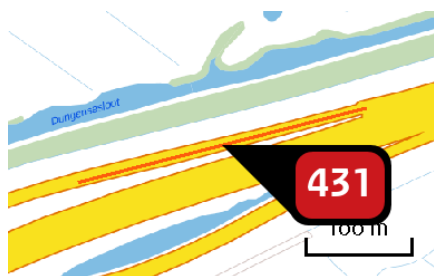
Naam 8047 - A2 - Rijksweg A2
 Locatie (X,Y) 149595, 408857
 NOx 1.187,59 kg/j
 NH3 151,66 kg/j

Soort	Voertuig	Aantal voertuigen	Stof	Emissie
Standaard	Licht verkeer	37.718,0 / etmaal	NOx NH3	631,23 kg/j 125,97 kg/j
Standaard	Middelzwaar vrachtverkeer	1.667,0 / etmaal	NOx NH3	205,92 kg/j 8,18 kg/j
Standaard	Zwaar vrachtverkeer	2.591,0 / etmaal	NOx NH3	350,44 kg/j 17,51 kg/j




Naam 8087 - A65 - RYKSWG
 Locatie (X,Y) 149662, 408936
 NOx 621,19 kg/j
 NH3 80,39 kg/j

Soort	Voertuig	Aantal voertuigen	Stof	Emissie
Standaard	Licht verkeer	18.920,0 / etmaal	NOx NH3	322,61 kg/j 65,20 kg/j
Standaard	Middelzwaar vrachtverkeer	1.060,0 / etmaal	NOx NH3	122,52 kg/j 5,37 kg/j
Standaard	Zwaar vrachtverkeer	1.408,0 / etmaal	NOx NH3	176,06 kg/j 9,82 kg/j



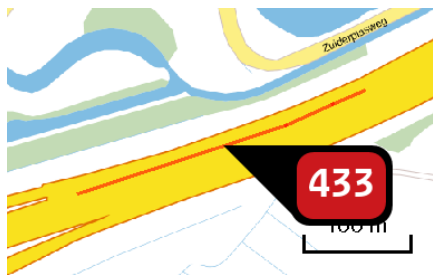
Naam 8284 - A65 - RYKSWG
 Locatie (X,Y) 149915, 409007
 NOx 704,50 kg/j
 NH₃ 91,17 kg/j

Soort	Voertuig	Aantal voertuigen	Stof	Emissie
Standaard	Licht verkeer	18.920,0 / etmaal	NOx NH ₃	365,88 kg/j 73,95 kg/j
Standaard	Middelzwaar vrachtverkeer	1.060,0 / etmaal	NOx NH ₃	138,95 kg/j 6,09 kg/j
Standaard	Zwaar vrachtverkeer	1.408,0 / etmaal	NOx NH ₃	199,67 kg/j 11,13 kg/j



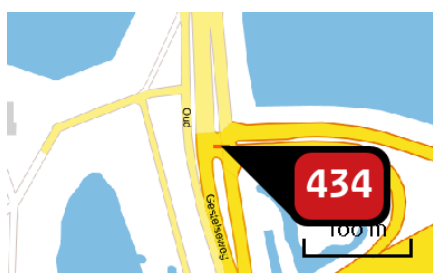
Naam 8311 - A2 - Rijksweg A2
 Locatie (X,Y) 149890, 408978
 NOx 1.975,59 kg/j
 NH₃ 252,30 kg/j

Soort	Voertuig	Aantal voertuigen	Stof	Emissie
Standaard	Licht verkeer	37.718,0 / etmaal	NOx NH ₃	1.050,07 kg/j 209,56 kg/j
Standaard	Middelzwaar vrachtverkeer	1.667,0 / etmaal	NOx NH ₃	342,55 kg/j 13,61 kg/j
Standaard	Zwaar vrachtverkeer	2.591,0 / etmaal	NOx NH ₃	582,97 kg/j 29,12 kg/j



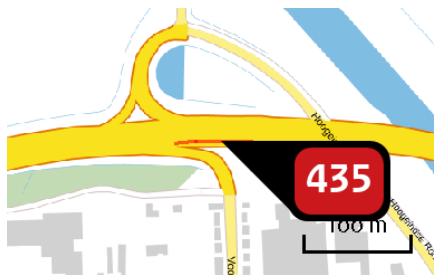
Naam **8462 - A2 - RYKSWG**
 Locatie (X,Y) **150212, 409084**
 NOx **2.185,82 kg/j**
 NH₃ **274,86 kg/j**

Soort	Voertuig	Aantal voertuigen	Stof	Emissie
Standaard	Licht verkeer	56.638,0 / etmaal	NOx NH ₃	1.134,82 kg/j 226,47 kg/j
Standaard	Middelzwaar vrachtverkeer	2.728,0 / etmaal	NOx NH ₃	403,44 kg/j 16,03 kg/j
Standaard	Zwaar vrachtverkeer	3.999,0 / etmaal	NOx NH ₃	647,56 kg/j 32,35 kg/j



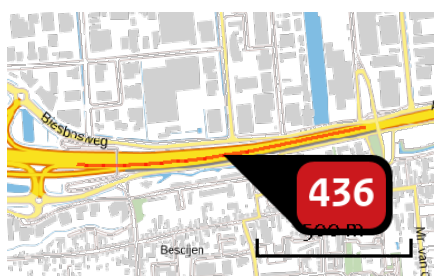
Naam **8789 - N617 - Gestelseweg**
 Locatie (X,Y) **150889, 409654**
 NOx **27,62 kg/j**
 NH₃ **2,64 kg/j**

Soort	Voertuig	Aantal voertuigen	Stof	Emissie
Standaard	Licht verkeer	13.253,0 / etmaal	NOx NH ₃	13,08 kg/j 2,32 kg/j
Standaard	Middelzwaar vrachtverkeer	631,0 / etmaal	NOx NH ₃	7,92 kg/j < 1 kg/j
Standaard	Zwaar vrachtverkeer	456,0 / etmaal	NOx NH ₃	6,62 kg/j < 1 kg/j



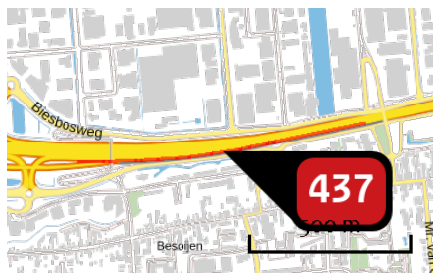
Naam 15622 - A59 - LANGSTRWEG
 Locatie (X,Y) 134907, 411957
 NOx 518,55 kg/j
 NH3 44,45 kg/j

Soort	Voertuig	Aantal voertuigen	Stof	Emissie
Standaard	Licht verkeer	28.450,0 / etmaal	NOx NH3	204,81 kg/j 34,40 kg/j
Standaard	Middelzwaar vrachtverkeer	2.535,0 / etmaal	NOx NH3	156,03 kg/j 4,51 kg/j
Standaard	Zwaar vrachtverkeer	2.268,0 / etmaal	NOx NH3	157,71 kg/j 5,55 kg/j



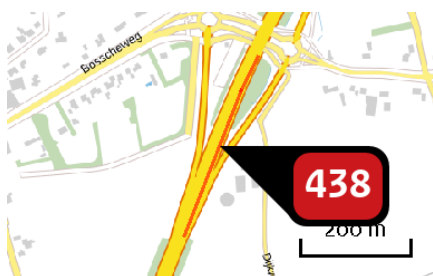
Naam 15766 - A59 - Langstraatweg
 Locatie (X,Y) 131946, 411421
 NOx 4.640,68 kg/j
 NH3 443,52 kg/j

Soort	Voertuig	Aantal voertuigen	Stof	Emissie
Standaard	Licht verkeer	26.667,0 / etmaal	NOx NH3	2.070,79 kg/j 350,47 kg/j
Standaard	Middelzwaar vrachtverkeer	1.782,0 / etmaal	NOx NH3	1.078,05 kg/j 34,45 kg/j
Standaard	Zwaar vrachtverkeer	2.202,0 / etmaal	NOx NH3	1.491,84 kg/j 58,59 kg/j



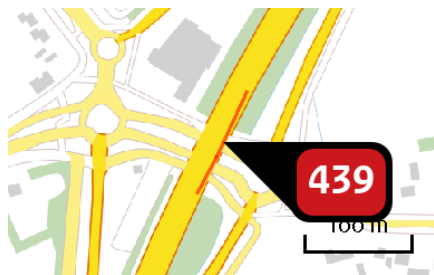
Naam 15767 - A59 - Langstraatweg
 Locatie (X,Y) 131945, 411406
 NOx 5.385,13 kg/j
 NH₃ 461,65 kg/j

Soort	Voertuig	Aantal voertuigen	Stof	Emissie
Standaard	Licht verkeer	28.450,0 / etmaal	NOx NH ₃	2.126,98 kg/j 357,21 kg/j
Standaard	Middelzwaar vrachtverkeer	2.535,0 / etmaal	NOx NH ₃	1.620,37 kg/j 46,81 kg/j
Standaard	Zwaar vrachtverkeer	2.268,0 / etmaal	NOx NH ₃	1.637,78 kg/j 57,64 kg/j



Naam 15865 - N65 - Rijksweg
 Locatie (X,Y) 138186, 398392
 NOx 681,70 kg/j
 NH₃ 76,61 kg/j

Soort	Voertuig	Aantal voertuigen	Stof	Emissie
Standaard	Licht verkeer	12.553,0 / etmaal	NOx NH ₃	383,83 kg/j 61,56 kg/j
Standaard	Middelzwaar vrachtverkeer	797,0 / etmaal	NOx NH ₃	131,27 kg/j 5,75 kg/j
Standaard	Zwaar vrachtverkeer	935,0 / etmaal	NOx NH ₃	166,60 kg/j 9,29 kg/j



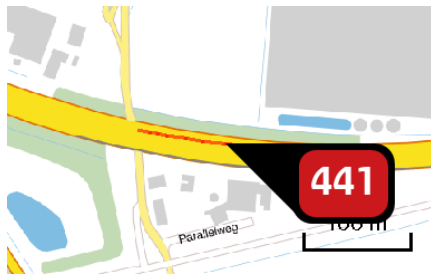
Naam 15869 - N65 - Rijksweg
 Locatie (X,Y) 138279, 398600
 NOx 203,42 kg/j
 NH3 22,86 kg/j

Soort	Voertuig	Aantal voertuigen	Stof	Emissie
Standaard	Licht verkeer	12.553,0 / etmaal	NOx NH3	114,53 kg/j 18,37 kg/j
Standaard	Middelzwaar vrachtverkeer	797,0 / etmaal	NOx NH3	39,17 kg/j 1,72 kg/j
Standaard	Zwaar vrachtverkeer	935,0 / etmaal	NOx NH3	49,71 kg/j 2,77 kg/j



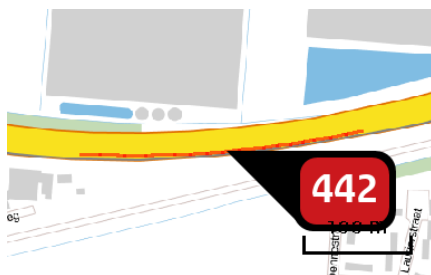
Naam 80418 -
 Locatie (X,Y) 151066, 409536
 NOx 1.794,82 kg/j
 NH3 232,53 kg/j

Soort	Voertuig	Aantal voertuigen	Stof	Emissie
Standaard	Licht verkeer	24.061,0 / etmaal	NOx NH3	974,63 kg/j 194,71 kg/j
Standaard	Middelzwaar vrachtverkeer	1.145,0 / etmaal	NOx NH3	340,03 kg/j 13,62 kg/j
Standaard	Zwaar vrachtverkeer	1.478,0 / etmaal	NOx NH3	480,16 kg/j 24,20 kg/j



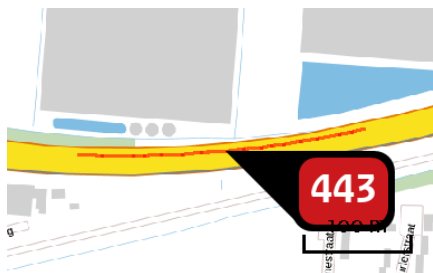
Naam 104000 - A59 - MAASROUTE
 Locatie (X,Y) 136210, 411530
 NOx 961,79 kg/j
 NH3 81,49 kg/j

Soort	Voertuig	Aantal voertuigen	Stof	Emissie
Standaard	Licht verkeer	29.301,0 / etmaal	NOx NH3	382,03 kg/j 63,82 kg/j
Standaard	Middelzwaar vrachtverkeer	2.031,0 / etmaal	NOx NH3	240,01 kg/j 6,50 kg/j
Standaard	Zwaar vrachtverkeer	2.532,0 / etmaal	NOx NH3	339,75 kg/j 11,16 kg/j



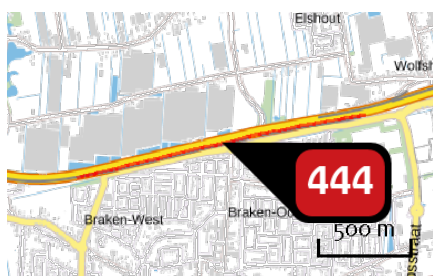
Naam 104001 - A59 - MAASROUTE
 Locatie (X,Y) 136415, 411512
 NOx 1.640,21 kg/j
 NH3 137,13 kg/j

Soort	Voertuig	Aantal voertuigen	Stof	Emissie
Standaard	Licht verkeer	28.831,0 / etmaal	NOx NH3	638,02 kg/j 106,67 kg/j
Standaard	Middelzwaar vrachtverkeer	2.391,0 / etmaal	NOx NH3	475,72 kg/j 13,01 kg/j
Standaard	Zwaar vrachtverkeer	2.332,0 / etmaal	NOx NH3	526,47 kg/j 17,46 kg/j



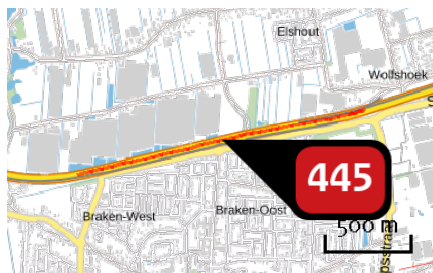
Naam 104045 - A59 - MAASROUTE
 Locatie (X,Y) 136420, 411527
 NOx 1.656,22 kg/j
 NH3 140,32 kg/j

Soort	Voertuig	Aantal voertuigen	Stof	Emissie
Standaard	Licht verkeer	29.301,0 / etmaal	NOx NH3	657,86 kg/j 109,90 kg/j
Standaard	Middelzwaar vrachtverkeer	2.031,0 / etmaal	NOx NH3	413,31 kg/j 11,20 kg/j
Standaard	Zwaar vrachtverkeer	2.532,0 / etmaal	NOx NH3	585,05 kg/j 19,22 kg/j



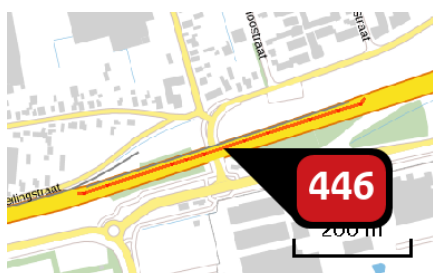
Naam 104046 - A59 - MAASROUTE
 Locatie (X,Y) 137314, 411715
 NOx 9.776,26 kg/j
 NH3 817,36 kg/j

Soort	Voertuig	Aantal voertuigen	Stof	Emissie
Standaard	Licht verkeer	28.831,0 / etmaal	NOx NH3	3.802,83 kg/j 635,76 kg/j
Standaard	Middelzwaar vrachtverkeer	2.391,0 / etmaal	NOx NH3	2.835,47 kg/j 77,52 kg/j
Standaard	Zwaar vrachtverkeer	2.332,0 / etmaal	NOx NH3	3.137,96 kg/j 104,07 kg/j



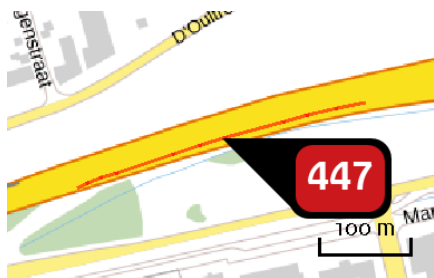
Naam 104442 - A59 - MAASROUTE
 Locatie (X,Y) 137386, 411748
 NOx 10.578,47 kg/j
 NH3 896,23 kg/j

Soort	Voertuig	Aantal voertuigen	Stof	Emissie
Standaard	Licht verkeer	29.301,0 / etmaal	NOx NH3	4.201,81 kg/j 701,94 kg/j
Standaard	Middelzwaar vrachtverkeer	2.031,0 / etmaal	NOx NH3	2.639,85 kg/j 71,54 kg/j
Standaard	Zwaar vrachtverkeer	2.532,0 / etmaal	NOx NH3	3.736,82 kg/j 122,76 kg/j



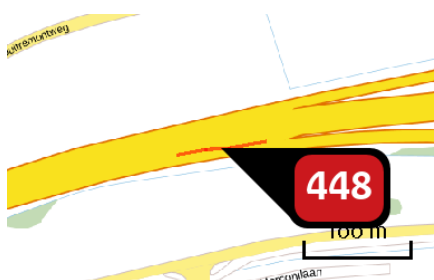
Naam 104497 - A59 - MAASROUTE
 Locatie (X,Y) 138464, 412000
 NOx 3.179,27 kg/j
 NH3 269,36 kg/j

Soort	Voertuig	Aantal voertuigen	Stof	Emissie
Standaard	Licht verkeer	29.301,0 / etmaal	NOx NH3	1.262,82 kg/j 210,96 kg/j
Standaard	Middelzwaar vrachtverkeer	2.031,0 / etmaal	NOx NH3	793,38 kg/j 21,50 kg/j
Standaard	Zwaar vrachtverkeer	2.532,0 / etmaal	NOx NH3	1.123,07 kg/j 36,89 kg/j



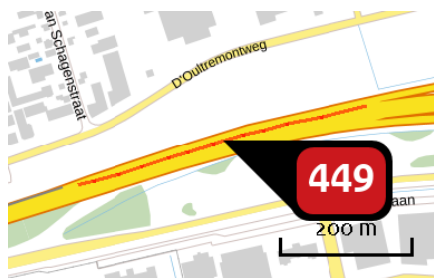
Naam 104499 - A59 - MAASROUTE
 Locatie (X,Y) 138898, 412125
 NOx 2.017,33 kg/j
 NH3 168,66 kg/j

Soort	Voertuig	Aantal voertuigen	Stof	Emissie
Standaard	Licht verkeer	28.831,0 / etmaal	NOx NH3	784,71 kg/j 131,19 kg/j
Standaard	Middelzwaar vrachtverkeer	2.391,0 / etmaal	NOx NH3	585,10 kg/j 16,00 kg/j
Standaard	Zwaar vrachtverkeer	2.332,0 / etmaal	NOx NH3	647,52 kg/j 21,48 kg/j



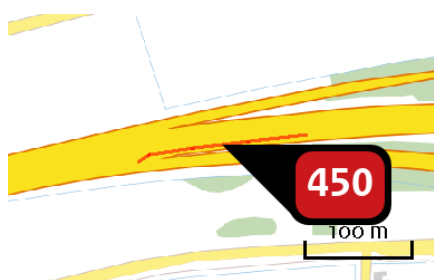
Naam 104545 - A59 - HEUSDEN 42
 Locatie (X,Y) 139093, 412170
 NOx 505,55 kg/j
 NH3 42,27 kg/j

Soort	Voertuig	Aantal voertuigen	Stof	Emissie
Standaard	Licht verkeer	28.831,0 / etmaal	NOx NH3	196,65 kg/j 32,88 kg/j
Standaard	Middelzwaar vrachtverkeer	2.391,0 / etmaal	NOx NH3	146,63 kg/j 4,01 kg/j
Standaard	Zwaar vrachtverkeer	2.332,0 / etmaal	NOx NH3	162,27 kg/j 5,38 kg/j



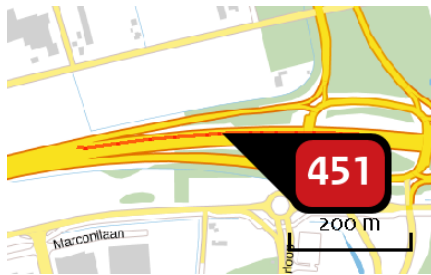
Naam 104556 - A59 - MAASROUTE
 Locatie (X,Y) 138920, 412147
 NOx 2.778,52 kg/j
 NH3 235,40 kg/j

Soort	Voertuig	Aantal voertuigen	Stof	Emissie
Standaard	Licht verkeer	29.301,0 / etmaal	NOx NH3	1.103,64 kg/j 184,37 kg/j
Standaard	Middelzwaar vrachtverkeer	2.031,0 / etmaal	NOx NH3	693,38 kg/j 18,79 kg/j
Standaard	Zwaar vrachtverkeer	2.532,0 / etmaal	NOx NH3	981,51 kg/j 32,24 kg/j



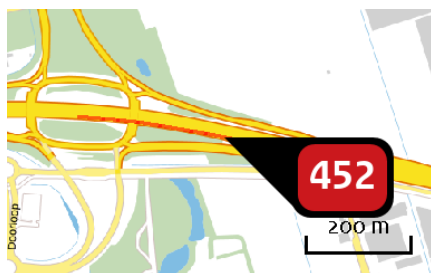
Naam 104559 - A59 - MAASROUTE
 Locatie (X,Y) 139210, 412193
 NOx 749,73 kg/j
 NH3 69,78 kg/j

Soort	Voertuig	Aantal voertuigen	Stof	Emissie
Standaard	Licht verkeer	23.848,0 / etmaal	NOx NH3	311,01 kg/j 52,89 kg/j
Standaard	Middelzwaar vrachtverkeer	2.198,0 / etmaal	NOx NH3	209,48 kg/j 7,17 kg/j
Standaard	Zwaar vrachtverkeer	2.162,0 / etmaal	NOx NH3	229,24 kg/j 9,71 kg/j



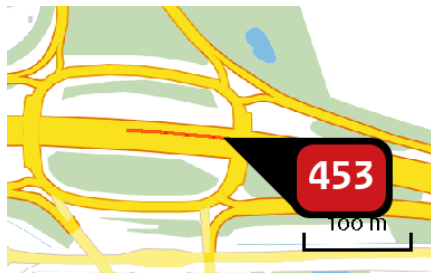
Naam 104586 - A59 - MAASROUTE
 Locatie (X,Y) 139373, 412221
 NOx 2.653,76 kg/j
 NH3 235,46 kg/j

Soort	Voertuig	Aantal voertuigen	Stof	Emissie
Standaard	Licht verkeer	27.814,0 / etmaal	NOx NH3	1.095,60 kg/j 184,16 kg/j
Standaard	Middelzwaar vrachtverkeer	1.972,0 / etmaal	NOx NH3	657,24 kg/j 19,20 kg/j
Standaard	Zwaar vrachtverkeer	2.395,0 / etmaal	NOx NH3	900,92 kg/j 32,10 kg/j



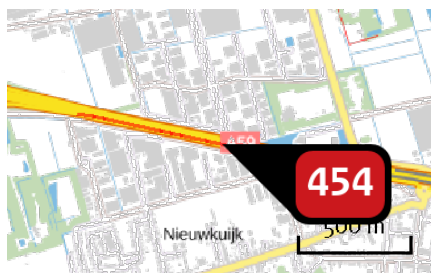
Naam 104587 - A59 - MAASROUTE
 Locatie (X,Y) 139885, 412166
 NOx 2.625,38 kg/j
 NH3 244,35 kg/j

Soort	Voertuig	Aantal voertuigen	Stof	Emissie
Standaard	Licht verkeer	23.848,0 / etmaal	NOx NH3	1.089,08 kg/j 185,23 kg/j
Standaard	Middelzwaar vrachtverkeer	2.198,0 / etmaal	NOx NH3	733,54 kg/j 25,12 kg/j
Standaard	Zwaar vrachtverkeer	2.162,0 / etmaal	NOx NH3	802,76 kg/j 34,00 kg/j



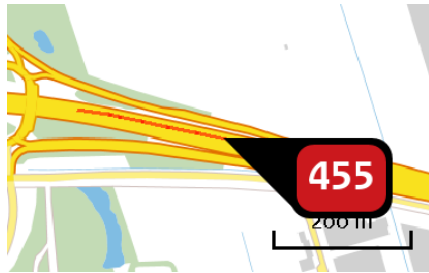
Naam 104607 - A59 - MAASROUTE
 Locatie (X,Y) 139696, 412211
 NOx 985,40 kg/j
 NH3 87,43 kg/j

Soort	Voertuig	Aantal voertuigen	Stof	Emissie
Standaard	Licht verkeer	27.814,0 / etmaal	NOx NH3	406,82 kg/j 68,38 kg/j
Standaard	Middelzwaar vrachtverkeer	1.972,0 / etmaal	NOx NH3	244,05 kg/j 7,13 kg/j
Standaard	Zwaar vrachtverkeer	2.395,0 / etmaal	NOx NH3	334,53 kg/j 11,92 kg/j



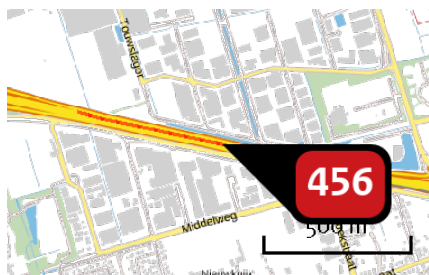
Naam 104641 - A59 - MAASROUTE
 Locatie (X,Y) 140785, 411973
 NOx 10.839,70 kg/j
 NH3 788,68 kg/j

Soort	Voertuig	Aantal voertuigen	Stof	Emissie
Standaard	Licht verkeer	34.271,0 / etmaal	NOx NH3	3.784,16 kg/j 619,33 kg/j
Standaard	Middelzwaar vrachtverkeer	2.757,0 / etmaal	NOx NH3	3.360,08 kg/j 73,20 kg/j
Standaard	Zwaar vrachtverkeer	2.631,0 / etmaal	NOx NH3	3.695,46 kg/j 96,15 kg/j



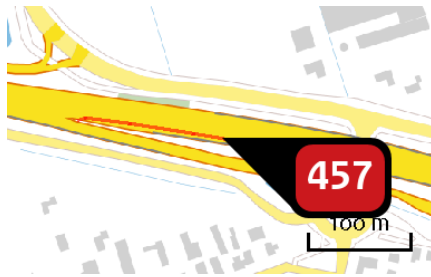
Naam **104647 - A59 - MAASROUTE**
 Locatie (X,Y) **139991, 412159**
 NOx **2.380,10 kg/j**
 NH₃ **211,18 kg/j**

Soort	Voertuig	Aantal voertuigen	Stof	Emissie
Standaard	Licht verkeer	27.814,0 / etmaal	NOx NH ₃	982,62 kg/j 165,17 kg/j
Standaard	Middelzwaar vrachtverkeer	1.972,0 / etmaal	NOx NH ₃	589,46 kg/j 17,22 kg/j
Standaard	Zwaar vrachtverkeer	2.395,0 / etmaal	NOx NH ₃	808,02 kg/j 28,79 kg/j



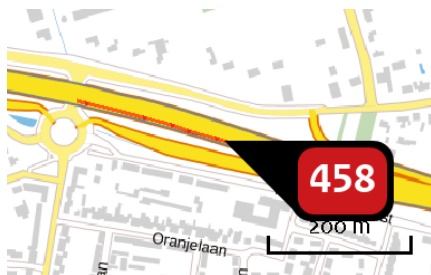
Naam **104744 - A59 - MAASROUTE**
 Locatie (X,Y) **140684, 412010**
 NOx **6.993,55 kg/j**
 NH₃ **657,29 kg/j**

Soort	Voertuig	Aantal voertuigen	Stof	Emissie
Standaard	Licht verkeer	37.896,0 / etmaal	NOx NH ₃	3.113,57 kg/j 524,96 kg/j
Standaard	Middelzwaar vrachtverkeer	2.604,0 / etmaal	NOx NH ₃	1.746,72 kg/j 53,05 kg/j
Standaard	Zwaar vrachtverkeer	2.827,0 / etmaal	NOx NH ₃	2.133,27 kg/j 79,28 kg/j



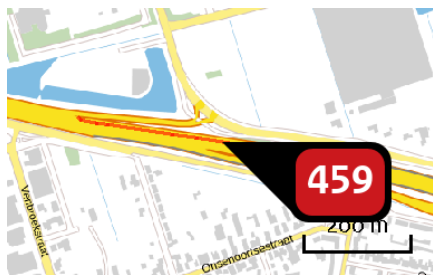
Naam 104774 - A59 - MAASROUTE
 Locatie (X,Y) 141555, 411832
 NOx 2.389,44 kg/j
 NH3 173,85 kg/j

Soort	Voertuig	Aantal voertuigen	Stof	Emissie
Standaard	Licht verkeer	34.271,0 / etmaal	NOx NH3	834,16 kg/j 136,52 kg/j
Standaard	Middelzwaar vrachtverkeer	2.757,0 / etmaal	NOx NH3	740,68 kg/j 16,14 kg/j
Standaard	Zwaar vrachtverkeer	2.631,0 / etmaal	NOx NH3	814,61 kg/j 21,20 kg/j



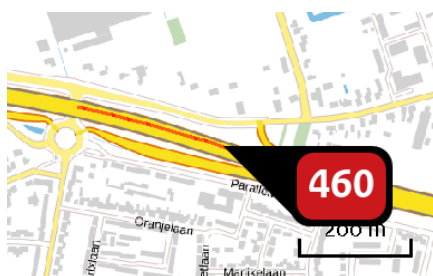
Naam 104825 - A59 - MAASROUTE
 Locatie (X,Y) 141897, 411752
 NOx 3.517,18 kg/j
 NH3 255,91 kg/j

Soort	Voertuig	Aantal voertuigen	Stof	Emissie
Standaard	Licht verkeer	34.271,0 / etmaal	NOx NH3	1.227,85 kg/j 200,95 kg/j
Standaard	Middelzwaar vrachtverkeer	2.757,0 / etmaal	NOx NH3	1.090,25 kg/j 23,75 kg/j
Standaard	Zwaar vrachtverkeer	2.631,0 / etmaal	NOx NH3	1.199,07 kg/j 31,20 kg/j



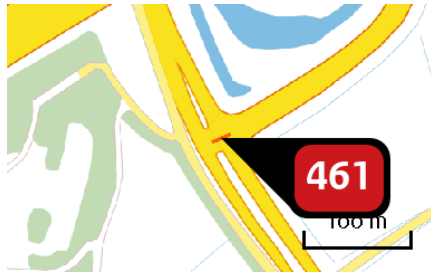
Naam 104826 - A59 - MAASROUTE
 Locatie (X,Y) 141431, 411866
 NOx 3.489,83 kg/j
 NH3 299,21 kg/j

Soort	Voertuig	Aantal voertuigen	Stof	Emissie
Standaard	Licht verkeer	30.832,0 / etmaal	NOx NH3	1.396,75 kg/j 233,90 kg/j
Standaard	Middelzwaar vrachtverkeer	2.337,0 / etmaal	NOx NH3	934,79 kg/j 26,07 kg/j
Standaard	Zwaar vrachtverkeer	2.556,0 / etmaal	NOx NH3	1.158,29 kg/j 39,25 kg/j



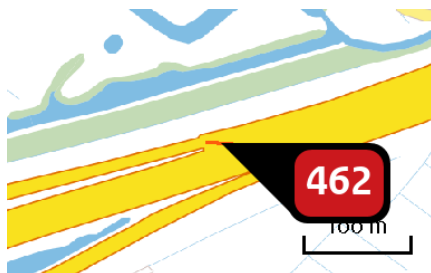
Naam 104915 - A59 - MAASROUTE
 Locatie (X,Y) 141954, 411750
 NOx 3.421,22 kg/j
 NH3 293,33 kg/j

Soort	Voertuig	Aantal voertuigen	Stof	Emissie
Standaard	Licht verkeer	30.832,0 / etmaal	NOx NH3	1.369,28 kg/j 229,30 kg/j
Standaard	Middelzwaar vrachtverkeer	2.337,0 / etmaal	NOx NH3	916,41 kg/j 25,56 kg/j
Standaard	Zwaar vrachtverkeer	2.556,0 / etmaal	NOx NH3	1.135,52 kg/j 38,47 kg/j



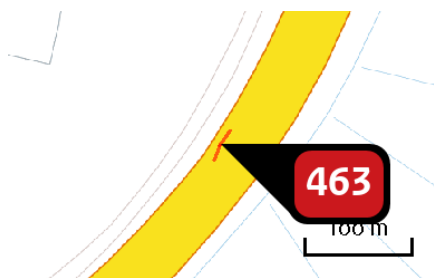
Naam 119284 - N617 - Gestelseweg
 Locatie (X,Y) 151003, 409293
 NOx 33,15 kg/j
 NH3 3,19 kg/j

Soort	Voertuig	Aantal voertuigen	Stof	Emissie
Standaard	Licht verkeer	12.789,0 / etmaal	NOx NH3	15,81 kg/j 2,80 kg/j
Standaard	Middelzwaar vrachtverkeer	605,0 / etmaal	NOx NH3	9,51 kg/j < 1 kg/j
Standaard	Zwaar vrachtverkeer	431,0 / etmaal	NOx NH3	7,84 kg/j < 1 kg/j



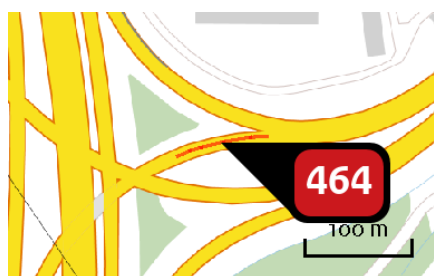
Naam 126746 - Plein
 Locatie (X,Y) 150063, 409040
 NOx 66,96 kg/j
 NH3 8,67 kg/j

Soort	Voertuig	Aantal voertuigen	Stof	Emissie
Standaard	Licht verkeer	18.920,0 / etmaal	NOx NH3	34,77 kg/j 7,03 kg/j
Standaard	Middelzwaar vrachtverkeer	1.060,0 / etmaal	NOx NH3	13,21 kg/j < 1 kg/j
Standaard	Zwaar vrachtverkeer	1.408,0 / etmaal	NOx NH3	18,98 kg/j 1,06 kg/j



Naam 126977 - A2 - RYKSWG
 Locatie (X,Y) 152080, 410037
 NOx 111,90 kg/j
 NH3 13,39 kg/j

Soort	Voertuig	Aantal voertuigen	Stof	Emissie
Standaard	Licht verkeer	26.695,0 / etmaal	NOx NH3	58,10 kg/j 11,33 kg/j
Standaard	Middelzwaar vrachtverkeer	1.223,0 / etmaal	NOx NH3	22,57 kg/j < 1 kg/j
Standaard	Zwaar vrachtverkeer	1.519,0 / etmaal	NOx NH3	31,23 kg/j 1,30 kg/j



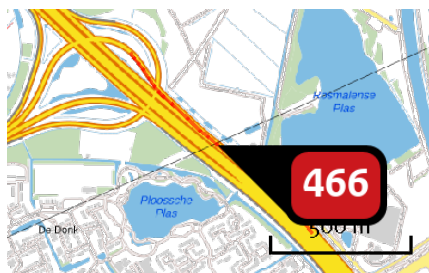
Naam 127067 - A59 - RYKSWG
 Locatie (X,Y) 152692, 412224
 NOx 177,77 kg/j
 NH3 24,81 kg/j

Soort	Voertuig	Aantal voertuigen	Stof	Emissie
Standaard	Licht verkeer	17.417,0 / etmaal	NOx NH3	104,34 kg/j 21,09 kg/j
Standaard	Middelzwaar vrachtverkeer	761,0 / etmaal	NOx NH3	30,90 kg/j 1,35 kg/j
Standaard	Zwaar vrachtverkeer	968,0 / etmaal	NOx NH3	42,53 kg/j 2,37 kg/j



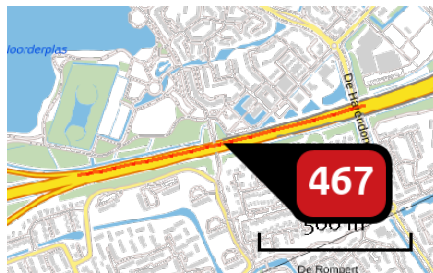
Naam 127260 - A2 - RYKSWG
 Locatie (X,Y) 151412, 414417
 NOx 106,03 kg/j
 NH3 7,07 kg/j

Soort	Voertuig	Aantal voertuigen	Stof	Emissie
Standaard	Licht verkeer	46.087,0 / etmaal	NOx NH3	29,50 kg/j 5,27 kg/j
Standaard	Middelzwaar vrachtverkeer	4.179,0 / etmaal	NOx NH3	33,10 kg/j < 1 kg/j
Standaard	Zwaar vrachtverkeer	4.751,0 / etmaal	NOx NH3	43,44 kg/j 1,10 kg/j



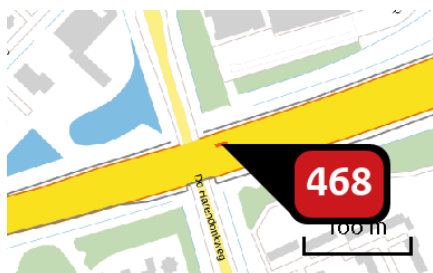
Naam 127261 - A2 - KP EMPEL
 Locatie (X,Y) 151073, 414732
 NOx 2.829,13 kg/j
 NH3 333,22 kg/j

Soort	Voertuig	Aantal voertuigen	Stof	Emissie
Standaard	Licht verkeer	19.930,0 / etmaal	NOx NH3	1.259,93 kg/j 254,64 kg/j
Standaard	Middelzwaar vrachtverkeer	1.746,0 / etmaal	NOx NH3	748,19 kg/j 32,79 kg/j
Standaard	Zwaar vrachtverkeer	1.771,0 / etmaal	NOx NH3	821,01 kg/j 45,79 kg/j



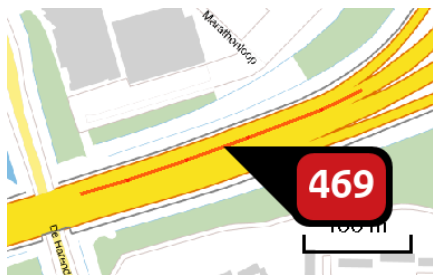
Naam 127272 - A59 - Linkermaasoverweg
 Locatie (X,Y) 149567, 414549
 NOx 5.668,46 kg/j
 NH3 499,80 kg/j

Soort	Voertuig	Aantal voertuigen	Stof	Emissie
Standaard	Licht verkeer	28.064,0 / etmaal	NOx NH3	2.255,78 kg/j 380,97 kg/j
Standaard	Middelzwaar vrachtverkeer	2.454,0 / etmaal	NOx NH3	1.578,05 kg/j 49,00 kg/j
Standaard	Zwaar vrachtverkeer	2.541,0 / etmaal	NOx NH3	1.834,64 kg/j 69,83 kg/j



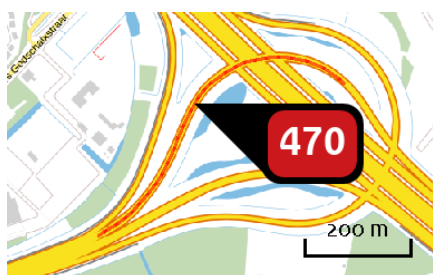
Naam 127273 - A59 - Linkermaasoverweg
 Locatie (X,Y) 150035, 414675
 NOx 55,06 kg/j
 NH3 4,85 kg/j

Soort	Voertuig	Aantal voertuigen	Stof	Emissie
Standaard	Licht verkeer	28.064,0 / etmaal	NOx NH3	21,91 kg/j 3,70 kg/j
Standaard	Middelzwaar vrachtverkeer	2.454,0 / etmaal	NOx NH3	15,33 kg/j < 1 kg/j
Standaard	Zwaar vrachtverkeer	2.541,0 / etmaal	NOx NH3	17,82 kg/j < 1 kg/j



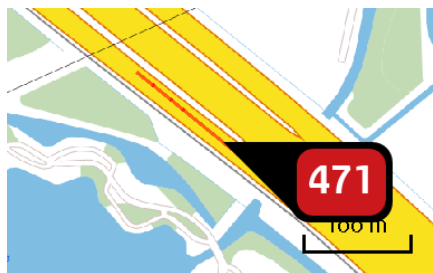
Naam 127274 - A59 - Linkermaasoeverweg
 Locatie (X,Y) 150173, 414721
 NOx 926,93 kg/j
 NH3 101,43 kg/j

Soort	Voertuig	Aantal voertuigen	Stof	Emissie
Standaard	Licht verkeer	19.930,0 / etmaal	NOx NH3	448,78 kg/j 77,49 kg/j
Standaard	Middelzwaar vrachtverkeer	1.746,0 / etmaal	NOx NH3	227,98 kg/j 9,99 kg/j
Standaard	Zwaar vrachtverkeer	1.771,0 / etmaal	NOx NH3	250,17 kg/j 13,95 kg/j



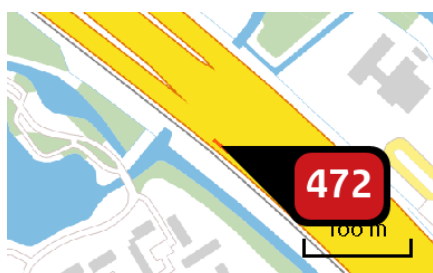
Naam 127275 - A2 - KP EMPEL
 Locatie (X,Y) 150481, 415019
 NOx 2.136,57 kg/j
 NH3 233,81 kg/j

Soort	Voertuig	Aantal voertuigen	Stof	Emissie
Standaard	Licht verkeer	19.930,0 / etmaal	NOx NH3	1.034,43 kg/j 178,62 kg/j
Standaard	Middelzwaar vrachtverkeer	1.746,0 / etmaal	NOx NH3	525,50 kg/j 23,03 kg/j
Standaard	Zwaar vrachtverkeer	1.771,0 / etmaal	NOx NH3	576,64 kg/j 32,16 kg/j



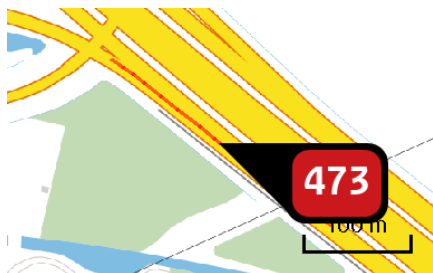
Naam 127280 - A2 - RYKSWG
 Locatie (X,Y) 151108, 414619
 NOx 2.247,51 kg/j
 NH3 161,04 kg/j

Soort	Voertuig	Aantal voertuigen	Stof	Emissie
Standaard	Licht verkeer	43.122,0 / etmaal	NOx NH3	675,76 kg/j 122,14 kg/j
Standaard	Middelzwaar vrachtverkeer	3.924,0 / etmaal	NOx NH3	728,78 kg/j 16,32 kg/j
Standaard	Zwaar vrachtverkeer	3.945,0 / etmaal	NOx NH3	842,98 kg/j 22,58 kg/j




Naam 127281 - A2 - RYKSWG
 Locatie (X,Y) 151191, 414549
 NOx 196,41 kg/j
 NH3 14,07 kg/j

Soort	Voertuig	Aantal voertuigen	Stof	Emissie
Standaard	Licht verkeer	43.122,0 / etmaal	NOx NH3	59,06 kg/j 10,67 kg/j
Standaard	Middelzwaar vrachtverkeer	3.924,0 / etmaal	NOx NH3	63,69 kg/j 1,43 kg/j
Standaard	Zwaar vrachtverkeer	3.945,0 / etmaal	NOx NH3	73,67 kg/j 1,97 kg/j



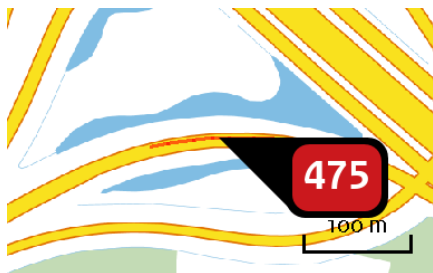
Naam 127294 - A2 - RYKSWG
 Locatie (X,Y) 150924, 414760
 NOx 802,29 kg/j
 NH3 99,54 kg/j

Soort	Voertuig	Aantal voertuigen	Stof	Emissie
Standaard	Licht verkeer	22.016,0 / etmaal	NOx NH3	390,96 kg/j 79,01 kg/j
Standaard	Middelzwaar vrachtverkeer	1.682,0 / etmaal	NOx NH3	202,46 kg/j 8,87 kg/j
Standaard	Zwaar vrachtverkeer	1.604,0 / etmaal	NOx NH3	208,87 kg/j 11,65 kg/j



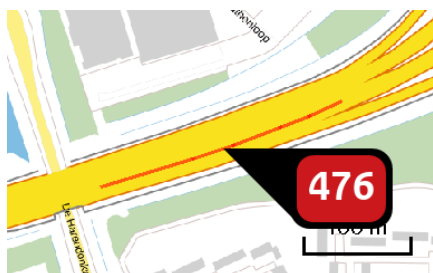
Naam 127295 - A59 - Linkermaasoeverweg
 Locatie (X,Y) 150757, 414870
 NOx 457,97 kg/j
 NH3 56,82 kg/j

Soort	Voertuig	Aantal voertuigen	Stof	Emissie
Standaard	Licht verkeer	22.016,0 / etmaal	NOx NH3	223,17 kg/j 45,10 kg/j
Standaard	Middelzwaar vrachtverkeer	1.682,0 / etmaal	NOx NH3	115,57 kg/j 5,07 kg/j
Standaard	Zwaar vrachtverkeer	1.604,0 / etmaal	NOx NH3	119,23 kg/j 6,65 kg/j



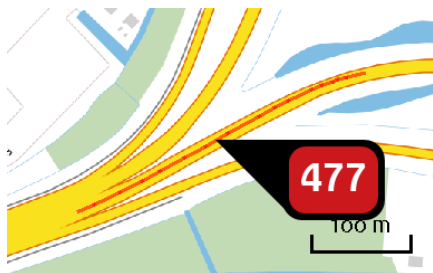
Naam 127296 - A59 - Linkermaasoeverweg
 Locatie (X,Y) 150621, 414891
 NOx 448,60 kg/j
 NH3 51,37 kg/j

Soort	Voertuig	Aantal voertuigen	Stof	Emissie
Standaard	Licht verkeer	22.016,0 / etmaal	NOx NH3	236,10 kg/j 40,77 kg/j
Standaard	Middelzwaar vrachtverkeer	1.682,0 / etmaal	NOx NH3	104,60 kg/j 4,58 kg/j
Standaard	Zwaar vrachtverkeer	1.604,0 / etmaal	NOx NH3	107,91 kg/j 6,02 kg/j



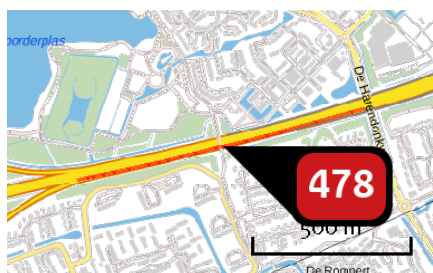
Naam 127297 - A59 - Linkermaasoeverweg
 Locatie (X,Y) 150161, 414698
 NOx 803,32 kg/j
 NH3 91,99 kg/j

Soort	Voertuig	Aantal voertuigen	Stof	Emissie
Standaard	Licht verkeer	22.016,0 / etmaal	NOx NH3	422,78 kg/j 73,00 kg/j
Standaard	Middelzwaar vrachtverkeer	1.682,0 / etmaal	NOx NH3	187,30 kg/j 8,21 kg/j
Standaard	Zwaar vrachtverkeer	1.604,0 / etmaal	NOx NH3	193,23 kg/j 10,78 kg/j



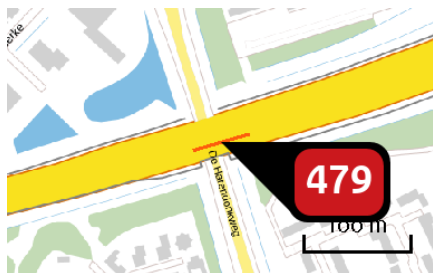
Naam 127298 - A59 - Linkermaasoeverweg
 Locatie (X,Y) 150409, 414814
 NOx 1.084,20 kg/j
 NH3 124,15 kg/j

Soort	Voertuig	Aantal voertuigen	Stof	Emissie
Standaard	Licht verkeer	22.016,0 / etmaal	NOx NH3	570,61 kg/j 98,53 kg/j
Standaard	Middelzwaar vrachtverkeer	1.682,0 / etmaal	NOx NH3	252,79 kg/j 11,08 kg/j
Standaard	Zwaar vrachtverkeer	1.604,0 / etmaal	NOx NH3	260,80 kg/j 14,54 kg/j



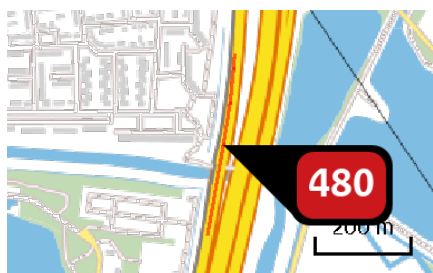
Naam 127299 - A59 - Linkermaasoeverweg
 Locatie (X,Y) 149555, 414528
 NOx 5.144,23 kg/j
 NH3 480,86 kg/j

Soort	Voertuig	Aantal voertuigen	Stof	Emissie
Standaard	Licht verkeer	28.963,0 / etmaal	NOx NH3	2.222,99 kg/j 376,29 kg/j
Standaard	Middelzwaar vrachtverkeer	2.379,0 / etmaal	NOx NH3	1.419,77 kg/j 45,47 kg/j
Standaard	Zwaar vrachtverkeer	2.247,0 / etmaal	NOx NH3	1.501,48 kg/j 59,11 kg/j



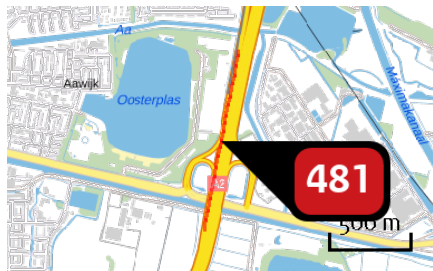
Naam 127300 - A59 - Linkermaasoeverweg
 Locatie (X,Y) 150022, 414656
 NOx 292,48 kg/j
 NH3 27,34 kg/j

Soort	Voertuig	Aantal voertuigen	Stof	Emissie
Standaard	Licht verkeer	28.963,0 / etmaal	NOx NH3	126,39 kg/j 21,39 kg/j
Standaard	Middelzwaar vrachtverkeer	2.379,0 / etmaal	NOx NH3	80,72 kg/j 2,58 kg/j
Standaard	Zwaar vrachtverkeer	2.247,0 / etmaal	NOx NH3	85,37 kg/j 3,36 kg/j



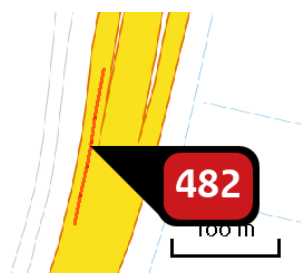
Naam 127315 - A2 - RYKSWG
 Locatie (X,Y) 152459, 411700
 NOx 1.911,08 kg/j
 NH3 241,42 kg/j

Soort	Voertuig	Aantal voertuigen	Stof	Emissie
Standaard	Licht verkeer	36.715,0 / etmaal	NOx NH3	955,16 kg/j 193,04 kg/j
Standaard	Middelzwaar vrachtverkeer	2.344,0 / etmaal	NOx NH3	413,35 kg/j 18,12 kg/j
Standaard	Zwaar vrachtverkeer	2.844,0 / etmaal	NOx NH3	542,57 kg/j 30,26 kg/j



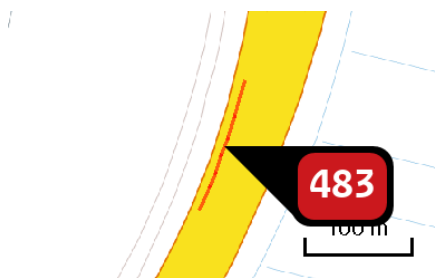
Naam 127319 - A2 - RYKSWG
 Locatie (X,Y) 152322, 410968
 NOx 3.417,11 kg/j
 NH3 449,30 kg/j

Soort	Voertuig	Aantal voertuigen	Stof	Emissie
Standaard	Licht verkeer	24.687,0 / etmaal	NOx NH3	1.936,99 kg/j 384,42 kg/j
Standaard	Middelzwaar vrachtverkeer	1.007,0 / etmaal	NOx NH3	603,96 kg/j 23,05 kg/j
Standaard	Zwaar vrachtverkeer	1.328,0 / etmaal	NOx NH3	876,15 kg/j 41,83 kg/j




Naam 127325 - A2 - RYKSWG
 Locatie (X,Y) 152205, 410354
 NOx 542,90 kg/j
 NH3 64,98 kg/j

Soort	Voertuig	Aantal voertuigen	Stof	Emissie
Standaard	Licht verkeer	26.695,0 / etmaal	NOx NH3	281,89 kg/j 54,95 kg/j
Standaard	Middelzwaar vrachtverkeer	1.223,0 / etmaal	NOx NH3	109,50 kg/j 3,70 kg/j
Standaard	Zwaar vrachtverkeer	1.519,0 / etmaal	NOx NH3	151,51 kg/j 6,32 kg/j




Naam 127326 - A2 - RYKSWG
 Locatie (X,Y) 152172, 410222
 NOx 465,29 kg/j
 NH3 55,69 kg/j

Soort	Voertuig	Aantal voertuigen	Stof	Emissie
Standaard	Licht verkeer	26.695,0 / etmaal	NOx NH3	241,59 kg/j 47,10 kg/j
Standaard	Middelzwaar vrachtverkeer	1.223,0 / etmaal	NOx NH3	93,84 kg/j 3,17 kg/j
Standaard	Zwaar vrachtverkeer	1.519,0 / etmaal	NOx NH3	129,85 kg/j 5,42 kg/j



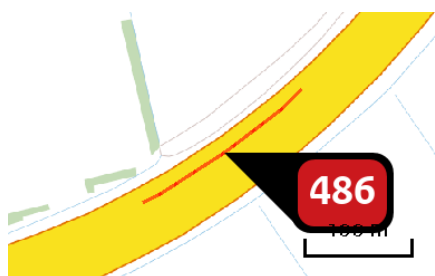
Naam 127327 - A2 - RYKSWG
 Locatie (X,Y) 152120, 410104
 NOx 479,28 kg/j
 NH3 57,36 kg/j

Soort	Voertuig	Aantal voertuigen	Stof	Emissie
Standaard	Licht verkeer	26.695,0 / etmaal	NOx NH3	248,86 kg/j 48,52 kg/j
Standaard	Middelzwaar vrachtverkeer	1.223,0 / etmaal	NOx NH3	96,67 kg/j 3,27 kg/j
Standaard	Zwaar vrachtverkeer	1.519,0 / etmaal	NOx NH3	133,75 kg/j 5,58 kg/j



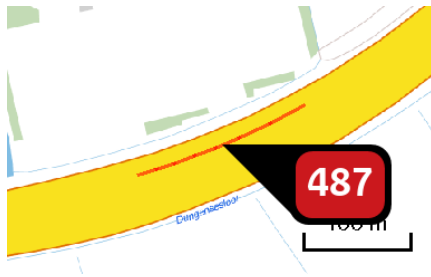
Naam 127328 - A2 - RYKSWG
 Locatie (X,Y) 152021, 409958
 NOx 1.565,42 kg/j
 NH3 154,19 kg/j

Soort	Voertuig	Aantal voertuigen	Stof	Emissie
Standaard	Licht verkeer	55.074,0 / etmaal	NOx NH3	670,81 kg/j 126,30 kg/j
Standaard	Middelzwaar vrachtverkeer	2.719,0 / etmaal	NOx NH3	333,21 kg/j 9,16 kg/j
Standaard	Zwaar vrachtverkeer	4.039,0 / etmaal	NOx NH3	561,40 kg/j 18,73 kg/j



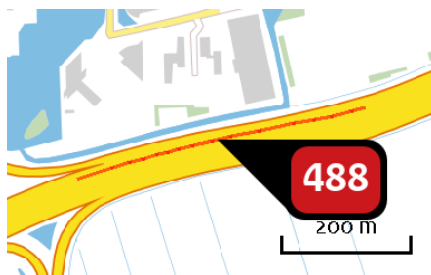
Naam 127329 - A2 - RYKSWG
 Locatie (X,Y) 151893, 409845
 NOx 1.197,14 kg/j
 NH3 152,63 kg/j

Soort	Voertuig	Aantal voertuigen	Stof	Emissie
Standaard	Licht verkeer	49.229,0 / etmaal	NOx NH3	618,59 kg/j 124,32 kg/j
Standaard	Middelzwaar vrachtverkeer	2.408,0 / etmaal	NOx NH3	213,26 kg/j 8,94 kg/j
Standaard	Zwaar vrachtverkeer	3.791,0 / etmaal	NOx NH3	365,29 kg/j 19,37 kg/j



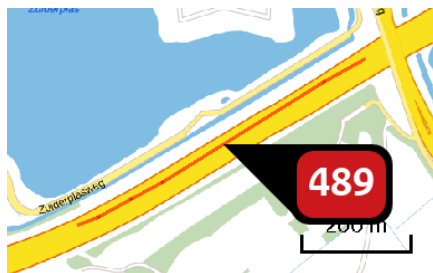
Naam 127330 - A2 - RYKSWG
 Locatie (X,Y) 151742, 409762
 NOx 1.112,42 kg/j
 NH₃ 141,83 kg/j

Soort	Voertuig	Aantal voertuigen	Stof	Emissie
Standaard	Licht verkeer	49.229,0 / etmaal	NOx NH ₃	574,81 kg/j 115,52 kg/j
Standaard	Middelzwaar vrachtverkeer	2.408,0 / etmaal	NOx NH ₃	198,17 kg/j 8,31 kg/j
Standaard	Zwaar vrachtverkeer	3.791,0 / etmaal	NOx NH ₃	339,43 kg/j 18,00 kg/j



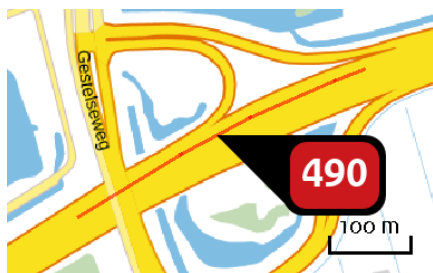
Naam 127331 - A2 - RYKSWG
 Locatie (X,Y) 151438, 409684
 NOx 3.038,61 kg/j
 NH₃ 387,40 kg/j

Soort	Voertuig	Aantal voertuigen	Stof	Emissie
Standaard	Licht verkeer	49.229,0 / etmaal	NOx NH ₃	1.570,12 kg/j 315,55 kg/j
Standaard	Middelzwaar vrachtverkeer	2.408,0 / etmaal	NOx NH ₃	541,31 kg/j 22,69 kg/j
Standaard	Zwaar vrachtverkeer	3.791,0 / etmaal	NOx NH ₃	927,18 kg/j 49,17 kg/j



Naam 127335 - A2 - RYKSWG
 Locatie (X,Y) 150610, 409284
 NOx 4.641,32 kg/j
 NH3 583,63 kg/j

Soort	Voertuig	Aantal voertuigen	Stof	Emissie
Standaard	Licht verkeer	56.638,0 / etmaal	NOx NH3	2.409,65 kg/j 480,89 kg/j
Standaard	Middelzwaar vrachtverkeer	2.728,0 / etmaal	NOx NH3	856,66 kg/j 34,04 kg/j
Standaard	Zwaar vrachtverkeer	3.999,0 / etmaal	NOx NH3	1.375,01 kg/j 68,69 kg/j



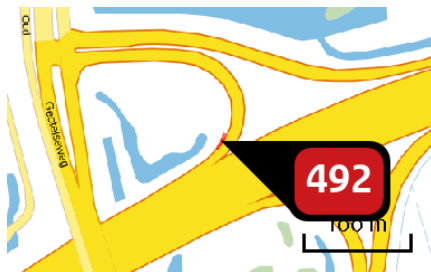
Naam 127336 - A2 - RYKSWG
 Locatie (X,Y) 151038, 409541
 NOx 2.645,33 kg/j
 NH3 337,26 kg/j

Soort	Voertuig	Aantal voertuigen	Stof	Emissie
Standaard	Licht verkeer	49.229,0 / etmaal	NOx NH3	1.366,90 kg/j 274,71 kg/j
Standaard	Middelzwaar vrachtverkeer	2.408,0 / etmaal	NOx NH3	471,25 kg/j 19,75 kg/j
Standaard	Zwaar vrachtverkeer	3.791,0 / etmaal	NOx NH3	807,18 kg/j 42,80 kg/j



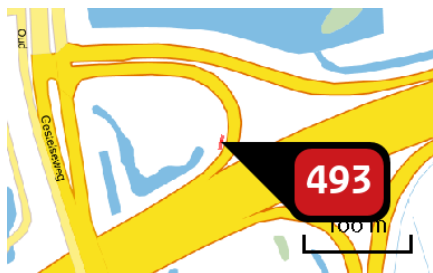
Naam 127337 - A2 - ST.MICHIELSGESTEL 22
 Locatie (X,Y) 150953, 409501
 NOx 162,12 kg/j
 NH3 24,49 kg/j

Soort	Voertuig	Aantal voertuigen	Stof	Emissie
Standaard	Licht verkeer	7.408,0 / etmaal	NOx NH3	108,18 kg/j 21,86 kg/j
Standaard	Middelzwaar vrachtverkeer	320,0 / etmaal	NOx NH3	31,67 kg/j 1,39 kg/j
Standaard	Zwaar vrachtverkeer	208,0 / etmaal	NOx NH3	22,27 kg/j 1,24 kg/j



Naam 127338 - Plein
 Locatie (X,Y) 151039, 409572
 NOx 10,81 kg/j
 NH3 1,63 kg/j

Soort	Voertuig	Aantal voertuigen	Stof	Emissie
Standaard	Licht verkeer	7.408,0 / etmaal	NOx NH3	7,21 kg/j 1,46 kg/j
Standaard	Middelzwaar vrachtverkeer	320,0 / etmaal	NOx NH3	2,11 kg/j < 1 kg/j
Standaard	Zwaar vrachtverkeer	208,0 / etmaal	NOx NH3	1,48 kg/j < 1 kg/j



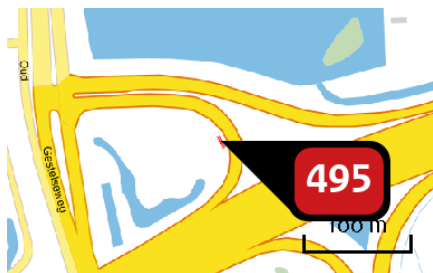
Naam 127339 - A2 - ST.MICHIELSGESTEL 22
 Locatie (X,Y) 151042, 409583
 NOx 7,92 kg/j
 NH3 1,20 kg/j

Soort	Voertuig	Aantal voertuigen	Stof	Emissie
Standaard	Licht verkeer	7.408,0 / etmaal	NOx NH3	5,29 kg/j 1,07 kg/j
Standaard	Middelzwaar vrachtverkeer	320,0 / etmaal	NOx NH3	1,55 kg/j < 1 kg/j
Standaard	Zwaar vrachtverkeer	208,0 / etmaal	NOx NH3	1,09 kg/j < 1 kg/j



Naam 127340 - A2 - ST.MICHIELSGESTEL 22
 Locatie (X,Y) 151043, 409599
 NOx 15,77 kg/j
 NH3 2,38 kg/j

Soort	Voertuig	Aantal voertuigen	Stof	Emissie
Standaard	Licht verkeer	7.408,0 / etmaal	NOx NH3	10,53 kg/j 2,13 kg/j
Standaard	Middelzwaar vrachtverkeer	320,0 / etmaal	NOx NH3	3,08 kg/j < 1 kg/j
Standaard	Zwaar vrachtverkeer	208,0 / etmaal	NOx NH3	2,17 kg/j < 1 kg/j



Naam 127341 - A2 - ST.MICHIELSGESTEL 22
 Locatie (X,Y) 151040, 409614
 NOx 7,44 kg/j
 NH3 1,12 kg/j

Soort	Voertuig	Aantal voertuigen	Stof	Emissie
Standaard	Licht verkeer	7.408,0 / etmaal	NOx NH3	4,97 kg/j 1,00 kg/j
Standaard	Middelzwaar vrachtverkeer	320,0 / etmaal	NOx NH3	1,45 kg/j < 1 kg/j
Standaard	Zwaar vrachtverkeer	208,0 / etmaal	NOx NH3	1,02 kg/j < 1 kg/j



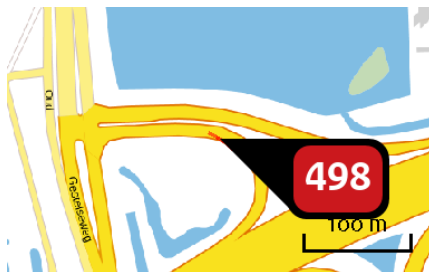
Naam 127342 - A2 - ST.MICHIELSGESTEL 22
 Locatie (X,Y) 151034, 409627
 NOx 15,29 kg/j
 NH3 2,31 kg/j

Soort	Voertuig	Aantal voertuigen	Stof	Emissie
Standaard	Licht verkeer	7.408,0 / etmaal	NOx NH3	10,20 kg/j 2,06 kg/j
Standaard	Middelzwaar vrachtverkeer	320,0 / etmaal	NOx NH3	2,99 kg/j < 1 kg/j
Standaard	Zwaar vrachtverkeer	208,0 / etmaal	NOx NH3	2,10 kg/j < 1 kg/j



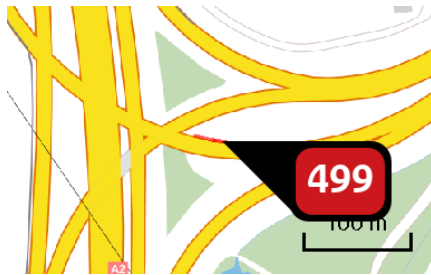
Naam 127343 - A2 - ST.MICHIELSGESTEL 22
 Locatie (X,Y) 150952, 409654
 NOx 86,58 kg/j
 NH3 13,08 kg/j

Soort	Voertuig	Aantal voertuigen	Stof	Emissie
Standaard	Licht verkeer	7.408,0 / etmaal	NOx NH3	57,77 kg/j 11,68 kg/j
Standaard	Middelzwaar vrachtverkeer	320,0 / etmaal	NOx NH3	16,92 kg/j < 1 kg/j
Standaard	Zwaar vrachtverkeer	208,0 / etmaal	NOx NH3	11,89 kg/j < 1 kg/j



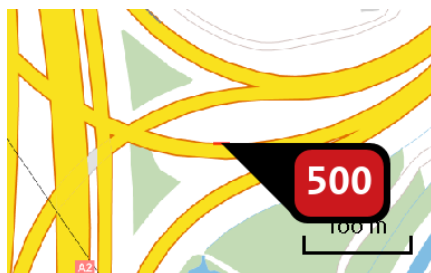
Naam 127344 - A2 - ST.MICHIELSGESTEL 22
 Locatie (X,Y) 151017, 409643
 NOx 19,81 kg/j
 NH3 2,99 kg/j

Soort	Voertuig	Aantal voertuigen	Stof	Emissie
Standaard	Licht verkeer	7.408,0 / etmaal	NOx NH3	13,22 kg/j 2,67 kg/j
Standaard	Middelzwaar vrachtverkeer	320,0 / etmaal	NOx NH3	3,87 kg/j < 1 kg/j
Standaard	Zwaar vrachtverkeer	208,0 / etmaal	NOx NH3	2,72 kg/j < 1 kg/j



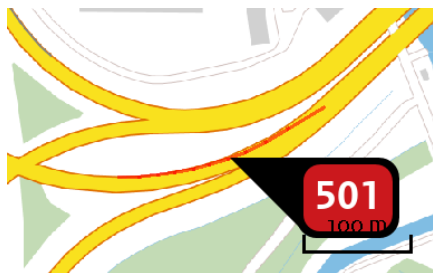
Naam 127345 - A2 - KP HINTHAM
 Locatie (X,Y) 152667, 412184
 NOx 164,90 kg/j
 NH₃ 19,33 kg/j

Soort	Voertuig	Aantal voertuigen	Stof	Emissie
Standaard	Licht verkeer	21.903,0 / etmaal	NOx NH ₃	76,15 kg/j 15,23 kg/j
Standaard	Middelzwaar vrachtverkeer	1.601,0 / etmaal	NOx NH ₃	40,44 kg/j 1,64 kg/j
Standaard	Zwaar vrachtverkeer	1.751,0 / etmaal	NOx NH ₃	48,32 kg/j 2,46 kg/j



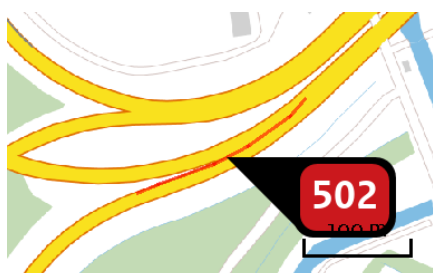
Naam 127346 - A2 - KP HINTHAM
 Locatie (X,Y) 152698, 412181
 NOx 44,61 kg/j
 NH₃ 5,23 kg/j

Soort	Voertuig	Aantal voertuigen	Stof	Emissie
Standaard	Licht verkeer	21.903,0 / etmaal	NOx NH ₃	20,60 kg/j 4,12 kg/j
Standaard	Middelzwaar vrachtverkeer	1.601,0 / etmaal	NOx NH ₃	10,94 kg/j < 1 kg/j
Standaard	Zwaar vrachtverkeer	1.751,0 / etmaal	NOx NH ₃	13,07 kg/j < 1 kg/j



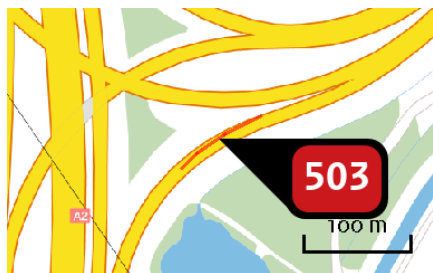
Naam 127347 - A2 - KP HINTHAM
 Locatie (X,Y) 152808, 412198
 NOx 681,99 kg/j
 NH3 79,96 kg/j

Soort	Voertuig	Aantal voertuigen	Stof	Emissie
Standaard	Licht verkeer	21.903,0 / etmaal	NOx NH3	314,92 kg/j 63,00 kg/j
Standaard	Middelzwaar vrachtverkeer	1.601,0 / etmaal	NOx NH3	167,23 kg/j 6,77 kg/j
Standaard	Zwaar vrachtverkeer	1.751,0 / etmaal	NOx NH3	199,84 kg/j 10,19 kg/j



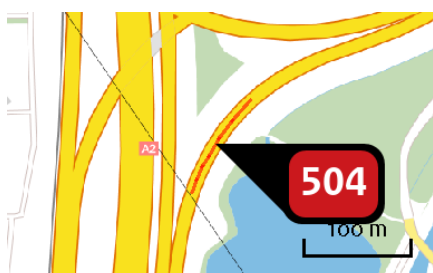
Naam 127348 - A2 - KP HINTHAM
 Locatie (X,Y) 152822, 412191
 NOx 326,51 kg/j
 NH3 45,78 kg/j

Soort	Voertuig	Aantal voertuigen	Stof	Emissie
Standaard	Licht verkeer	15.291,0 / etmaal	NOx NH3	192,78 kg/j 38,96 kg/j
Standaard	Middelzwaar vrachtverkeer	629,0 / etmaal	NOx NH3	53,75 kg/j 2,36 kg/j
Standaard	Zwaar vrachtverkeer	865,0 / etmaal	NOx NH3	79,97 kg/j 4,46 kg/j



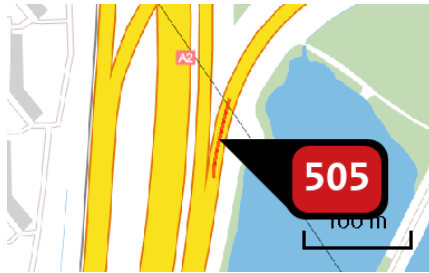
Naam 127349 - A2 - KP HINTHAM
 Locatie (X,Y) 152700, 412137
 NOx 157,72 kg/j
 NH3 22,11 kg/j

Soort	Voertuig	Aantal voertuigen	Stof	Emissie
Standaard	Licht verkeer	15.291,0 / etmaal	NOx NH3	93,12 kg/j 18,82 kg/j
Standaard	Middelzwaar vrachtverkeer	629,0 / etmaal	NOx NH3	25,97 kg/j 1,14 kg/j
Standaard	Zwaar vrachtverkeer	865,0 / etmaal	NOx NH3	38,63 kg/j 2,15 kg/j



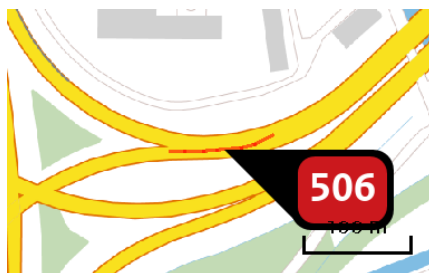
Naam 127350 - A2 - KP HINTHAM
 Locatie (X,Y) 152633, 412070
 NOx 182,03 kg/j
 NH3 25,52 kg/j

Soort	Voertuig	Aantal voertuigen	Stof	Emissie
Standaard	Licht verkeer	15.291,0 / etmaal	NOx NH3	107,47 kg/j 21,72 kg/j
Standaard	Middelzwaar vrachtverkeer	629,0 / etmaal	NOx NH3	29,97 kg/j 1,31 kg/j
Standaard	Zwaar vrachtverkeer	865,0 / etmaal	NOx NH3	44,58 kg/j 2,49 kg/j



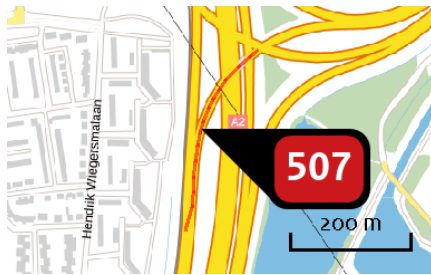
Naam 127351 - A2 - KP HINTHAM
 Locatie (X,Y) 152601, 411989
 NOx 129,38 kg/j
 NH3 18,14 kg/j

Soort	Voertuig	Aantal voertuigen	Stof	Emissie
Standaard	Licht verkeer	15.291,0 / etmaal	NOx NH3	76,39 kg/j 15,44 kg/j
Standaard	Middelzwaar vrachtverkeer	629,0 / etmaal	NOx NH3	21,30 kg/j < 1 kg/j
Standaard	Zwaar vrachtverkeer	865,0 / etmaal	NOx NH3	31,69 kg/j 1,77 kg/j



Naam 127362 - A59 - RYKSWG
 Locatie (X,Y) 152785, 412231
 NOx 202,57 kg/j
 NH3 28,28 kg/j

Soort	Voertuig	Aantal voertuigen	Stof	Emissie
Standaard	Licht verkeer	17.417,0 / etmaal	NOx NH3	118,90 kg/j 24,03 kg/j
Standaard	Middelzwaar vrachtverkeer	761,0 / etmaal	NOx NH3	35,21 kg/j 1,54 kg/j
Standaard	Zwaar vrachtverkeer	968,0 / etmaal	NOx NH3	48,46 kg/j 2,70 kg/j



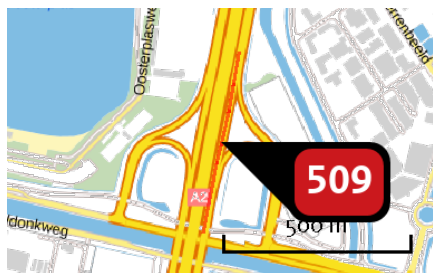
Naam 127370 - A59 - RYKSWG
 Locatie (X,Y) 152510, 412055
 NOx 684,42 kg/j
 NH3 95,54 kg/j

Soort	Voertuig	Aantal voertuigen	Stof	Emissie
Standaard	Licht verkeer	17.417,0 / etmaal	NOx NH3	401,72 kg/j 81,19 kg/j
Standaard	Middelzwaar vrachtverkeer	761,0 / etmaal	NOx NH3	118,98 kg/j 5,21 kg/j
Standaard	Zwaar vrachtverkeer	968,0 / etmaal	NOx NH3	163,73 kg/j 9,13 kg/j



Naam 127371 - A59 - RYKSWG
 Locatie (X,Y) 152625, 412199
 NOx 112,23 kg/j
 NH3 15,67 kg/j

Soort	Voertuig	Aantal voertuigen	Stof	Emissie
Standaard	Licht verkeer	17.417,0 / etmaal	NOx NH3	65,87 kg/j 13,31 kg/j
Standaard	Middelzwaar vrachtverkeer	761,0 / etmaal	NOx NH3	19,51 kg/j < 1 kg/j
Standaard	Zwaar vrachtverkeer	968,0 / etmaal	NOx NH3	26,85 kg/j 1,50 kg/j



Naam 127379 - A2 - RYKSWG
 Locatie (X,Y) 152358, 410844
 NOx 1.907,69 kg/j
 NH3 222,20 kg/j

Soort	Voertuig	Aantal voertuigen	Stof	Emissie
Standaard	Licht verkeer	27.848,0 / etmaal	NOx NH3	984,73 kg/j 189,58 kg/j
Standaard	Middelzwaar vrachtverkeer	1.214,0 / etmaal	NOx NH3	388,69 kg/j 12,14 kg/j
Standaard	Zwaar vrachtverkeer	1.487,0 / etmaal	NOx NH3	534,27 kg/j 20,47 kg/j



Naam 127387 - A2 - RYKSWG
 Locatie (X,Y) 152267, 410409
 NOx 1.886,05 kg/j
 NH3 198,02 kg/j

Soort	Voertuig	Aantal voertuigen	Stof	Emissie
Standaard	Licht verkeer	30.063,0 / etmaal	NOx NH3	887,29 kg/j 167,12 kg/j
Standaard	Middelzwaar vrachtverkeer	1.420,0 / etmaal	NOx NH3	421,06 kg/j 11,59 kg/j
Standaard	Zwaar vrachtverkeer	1.718,0 / etmaal	NOx NH3	577,71 kg/j 19,31 kg/j



Naam 127397 - A2 - ST.MICHIELSGESTEL 22
 Locatie (X,Y) 151081, 409346
 NOx 127,14 kg/j
 NH3 18,89 kg/j

Soort	Voertuig	Aantal voertuigen	Stof	Emissie
Standaard	Licht verkeer	6.788,0 / etmaal	NOx NH3	82,84 kg/j 16,74 kg/j
Standaard	Middelzwaar vrachtverkeer	330,0 / etmaal	NOx NH3	27,30 kg/j 1,20 kg/j
Standaard	Zwaar vrachtverkeer	190,0 / etmaal	NOx NH3	17,00 kg/j < 1 kg/j



Naam 127398 - A2 - ST.MICHIELSGESTEL 22
 Locatie (X,Y) 151152, 409410
 NOx 15,25 kg/j
 NH3 2,27 kg/j

Soort	Voertuig	Aantal voertuigen	Stof	Emissie
Standaard	Licht verkeer	6.788,0 / etmaal	NOx NH3	9,94 kg/j 2,01 kg/j
Standaard	Middelzwaar vrachtverkeer	330,0 / etmaal	NOx NH3	3,28 kg/j < 1 kg/j
Standaard	Zwaar vrachtverkeer	190,0 / etmaal	NOx NH3	2,04 kg/j < 1 kg/j



Naam 127399 - A2 - ST.MICHIELSGESTEL 22
 Locatie (X,Y) 151159, 409427
 NOx 13,09 kg/j
 NH3 1,94 kg/j

Soort	Voertuig	Aantal voertuigen	Stof	Emissie
Standaard	Licht verkeer	6.788,0 / etmaal	NOx NH3	8,53 kg/j 1,72 kg/j
Standaard	Middelzwaar vrachtverkeer	330,0 / etmaal	NOx NH3	2,81 kg/j < 1 kg/j
Standaard	Zwaar vrachtverkeer	190,0 / etmaal	NOx NH3	1,75 kg/j < 1 kg/j



Naam 127400 - A2 - ST.MICHIELSGESTEL 22
 Locatie (X,Y) 151161, 409443
 NOx 8,63 kg/j
 NH3 1,28 kg/j

Soort	Voertuig	Aantal voertuigen	Stof	Emissie
Standaard	Licht verkeer	6.788,0 / etmaal	NOx NH3	5,62 kg/j 1,14 kg/j
Standaard	Middelzwaar vrachtverkeer	330,0 / etmaal	NOx NH3	1,85 kg/j < 1 kg/j
Standaard	Zwaar vrachtverkeer	190,0 / etmaal	NOx NH3	1,15 kg/j < 1 kg/j



Naam 127401 - A2 - ST.MICHIELSGESTEL 22
 Locatie (X,Y) 151158, 409464
 NOx 23,62 kg/j
 NH3 3,51 kg/j

Soort	Voertuig	Aantal voertuigen	Stof	Emissie
Standaard	Licht verkeer	6.788,0 / etmaal	NOx NH3	15,39 kg/j 3,11 kg/j
Standaard	Middelzwaar vrachtverkeer	330,0 / etmaal	NOx NH3	5,07 kg/j < 1 kg/j
Standaard	Zwaar vrachtverkeer	190,0 / etmaal	NOx NH3	3,16 kg/j < 1 kg/j



Naam 127402 - A2 - ST.MICHIELSGESTEL 22
 Locatie (X,Y) 151148, 409486
 NOx 11,35 kg/j
 NH3 1,69 kg/j

Soort	Voertuig	Aantal voertuigen	Stof	Emissie
Standaard	Licht verkeer	6.788,0 / etmaal	NOx NH3	7,39 kg/j 1,49 kg/j
Standaard	Middelzwaar vrachtverkeer	330,0 / etmaal	NOx NH3	2,44 kg/j < 1 kg/j
Standaard	Zwaar vrachtverkeer	190,0 / etmaal	NOx NH3	1,52 kg/j < 1 kg/j



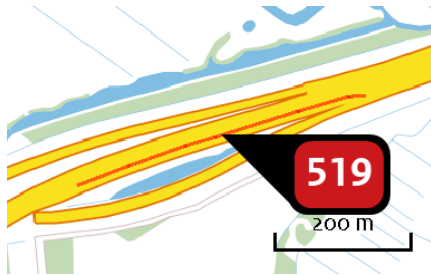
Naam 127403 - A2 - ST.MICHIELSGESTEL 22
 Locatie (X,Y) 151133, 409502
 NOx 19,59 kg/j
 NH3 2,91 kg/j

Soort	Voertuig	Aantal voertuigen	Stof	Emissie
Standaard	Licht verkeer	6.788,0 / etmaal	NOx NH3	12,76 kg/j 2,58 kg/j
Standaard	Middelzwaar vrachtverkeer	330,0 / etmaal	NOx NH3	4,21 kg/j < 1 kg/j
Standaard	Zwaar vrachtverkeer	190,0 / etmaal	NOx NH3	2,62 kg/j < 1 kg/j



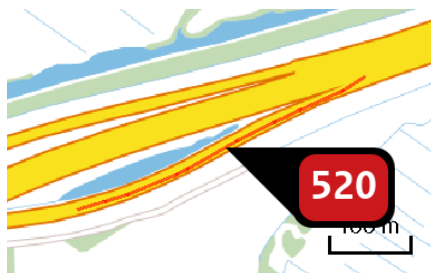
Naam 127405 - A2 - ST.MICHIELSGESTEL 22
 Locatie (X,Y) 151097, 409517
 NOx 24,62 kg/j
 NH3 3,66 kg/j

Soort	Voertuig	Aantal voertuigen	Stof	Emissie
Standaard	Licht verkeer	6.788,0 / etmaal	NOx NH3	16,04 kg/j 3,24 kg/j
Standaard	Middelzwaar vrachtverkeer	330,0 / etmaal	NOx NH3	5,29 kg/j < 1 kg/j
Standaard	Zwaar vrachtverkeer	190,0 / etmaal	NOx NH3	3,29 kg/j < 1 kg/j



Naam 127410 - A2 - Rijksweg A2
 Locatie (X,Y) 149921, 408972
 NOx 2.007,87 kg/j
 NH3 258,94 kg/j

Soort	Voertuig	Aantal voertuigen	Stof	Emissie
Standaard	Licht verkeer	34.184,0 / etmaal	NOx NH3	1.053,50 kg/j 211,95 kg/j
Standaard	Middelzwaar vrachtverkeer	1.682,0 / etmaal	NOx NH3	362,74 kg/j 15,33 kg/j
Standaard	Zwaar vrachtverkeer	2.524,0 / etmaal	NOx NH3	591,62 kg/j 31,66 kg/j



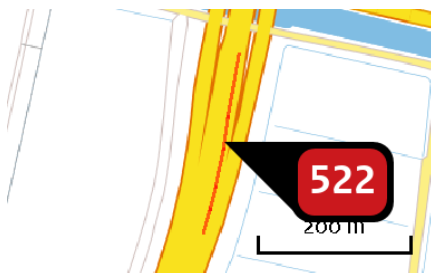
Naam 127411 - A65 - RYKSWG
 Locatie (X,Y) 149962, 408944
 NOx 1.045,29 kg/j
 NH3 136,18 kg/j

Soort	Voertuig	Aantal voertuigen	Stof	Emissie
Standaard	Licht verkeer	20.432,0 / etmaal	NOx NH3	548,59 kg/j 110,87 kg/j
Standaard	Middelzwaar vrachtverkeer	1.101,0 / etmaal	NOx NH3	200,38 kg/j 8,78 kg/j
Standaard	Zwaar vrachtverkeer	1.505,0 / etmaal	NOx NH3	296,32 kg/j 16,52 kg/j



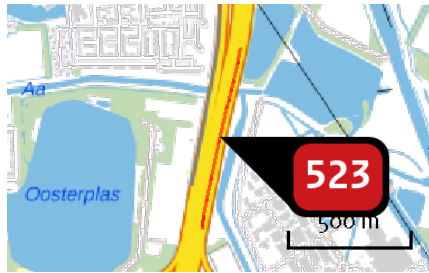
Naam 127414 - A2 - RYKSWG
 Locatie (X,Y) 151986, 413579
 NOx 25,81 ton/j
 NH₃ 2.792,13 kg/j

Soort	Voertuig	Aantal voertuigen	Stof	Emissie
Standaard	Licht verkeer	23.766,0 / etmaal	NOx NH ₃	12.677,55 kg/j 2.177,50 kg/j
Standaard	Middelzwaar vrachtverkeer	1.307,0 / etmaal	NOx NH ₃	4.411,63 kg/j 176,24 kg/j
Standaard	Zwaar vrachtverkeer	2.362,0 / etmaal	NOx NH ₃	8.724,32 kg/j 438,39 kg/j



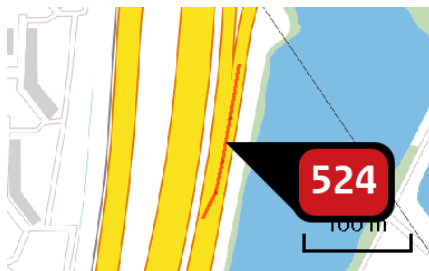
Naam 127415 - A2 - RYKSWG
 Locatie (X,Y) 152245, 410375
 NOx 939,44 kg/j
 NH₃ 101,61 kg/j

Soort	Voertuig	Aantal voertuigen	Stof	Emissie
Standaard	Licht verkeer	23.766,0 / etmaal	NOx NH ₃	461,38 kg/j 79,25 kg/j
Standaard	Middelzwaar vrachtverkeer	1.307,0 / etmaal	NOx NH ₃	160,55 kg/j 6,41 kg/j
Standaard	Zwaar vrachtverkeer	2.362,0 / etmaal	NOx NH ₃	317,51 kg/j 15,95 kg/j



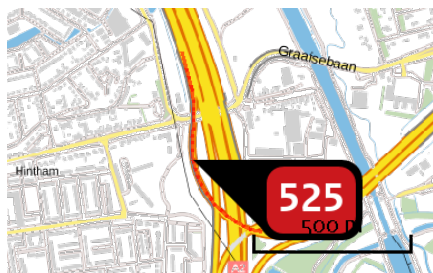
Naam 127557 - A2 - RYKSWG
 Locatie (X,Y) 152478, 411453
 NOx 4.571,93 kg/j
 NH3 540,49 kg/j

Soort	Voertuig	Aantal voertuigen	Stof	Emissie
Standaard	Licht verkeer	40.786,0 / etmaal	NOx NH3	2.134,41 kg/j 427,00 kg/j
Standaard	Middelzwaar vrachtverkeer	2.703,0 / etmaal	NOx NH3	1.027,67 kg/j 41,60 kg/j
Standaard	Zwaar vrachtverkeer	3.394,0 / etmaal	NOx NH3	1.409,86 kg/j 71,89 kg/j



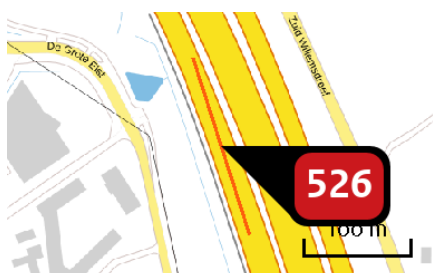
Naam 127558 - A2 - KP HINTHAM
 Locatie (X,Y) 152583, 411883
 NOx 263,84 kg/j
 NH3 36,99 kg/j

Soort	Voertuig	Aantal voertuigen	Stof	Emissie
Standaard	Licht verkeer	15.291,0 / etmaal	NOx NH3	155,78 kg/j 31,48 kg/j
Standaard	Middelzwaar vrachtverkeer	629,0 / etmaal	NOx NH3	43,44 kg/j 1,90 kg/j
Standaard	Zwaar vrachtverkeer	865,0 / etmaal	NOx NH3	64,62 kg/j 3,60 kg/j



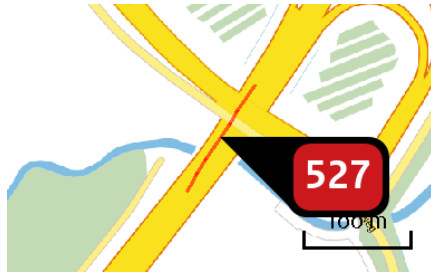
Naam 143105 - A2 - KP HINTHAM
 Locatie (X,Y) 152430, 412417
 NOx 2.234,86 kg/j
 NH3 262,03 kg/j

Soort	Voertuig	Aantal voertuigen	Stof	Emissie
Standaard	Licht verkeer	21.903,0 / etmaal	NOx NH3	1.031,97 kg/j 206,45 kg/j
Standaard	Middelzwaar vrachtverkeer	1.601,0 / etmaal	NOx NH3	548,02 kg/j 22,18 kg/j
Standaard	Zwaar vrachtverkeer	1.751,0 / etmaal	NOx NH3	654,86 kg/j 33,39 kg/j



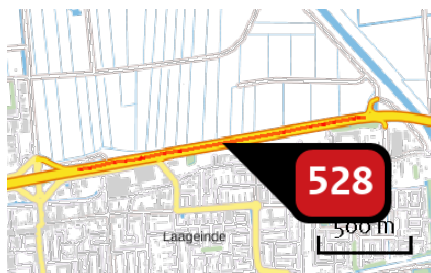
Naam 143106 - A2 - KP HINTHAM
 Locatie (X,Y) 152369, 412836
 NOx 564,14 kg/j
 NH3 66,14 kg/j

Soort	Voertuig	Aantal voertuigen	Stof	Emissie
Standaard	Licht verkeer	21.903,0 / etmaal	NOx NH3	260,50 kg/j 52,11 kg/j
Standaard	Middelzwaar vrachtverkeer	1.601,0 / etmaal	NOx NH3	138,34 kg/j 5,60 kg/j
Standaard	Zwaar vrachtverkeer	1.751,0 / etmaal	NOx NH3	165,31 kg/j 8,43 kg/j



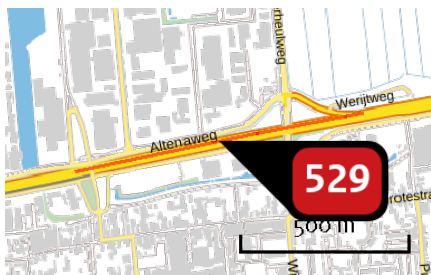
Naam 161364 - Rijksweg
 Locatie (X,Y) 137546, 396971
 NOx 838,40 kg/j
 NH3 57,91 kg/j

Soort	Voertuig	Aantal voertuigen	Stof	Emissie
Standaard	Licht verkeer	27.234,0 / etmaal	NOx NH3	284,01 kg/j 44,42 kg/j
Standaard	Middelzwaar vrachtverkeer	2.176,0 / etmaal	NOx NH3	237,99 kg/j 5,21 kg/j
Standaard	Zwaar vrachtverkeer	2.511,0 / etmaal	NOx NH3	316,40 kg/j 8,28 kg/j



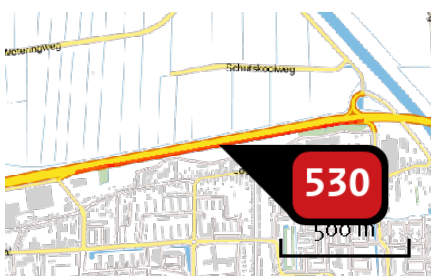
Naam 161456 - A59 - Langstraatweg
 Locatie (X,Y) 134030, 411825
 NOx 7.796,94 kg/j
 NH3 745,17 kg/j

Soort	Voertuig	Aantal voertuigen	Stof	Emissie
Standaard	Licht verkeer	26.667,0 / etmaal	NOx NH3	3.479,20 kg/j 588,84 kg/j
Standaard	Middelzwaar vrachtverkeer	1.782,0 / etmaal	NOx NH3	1.811,25 kg/j 57,88 kg/j
Standaard	Zwaar vrachtverkeer	2.202,0 / etmaal	NOx NH3	2.506,48 kg/j 98,45 kg/j



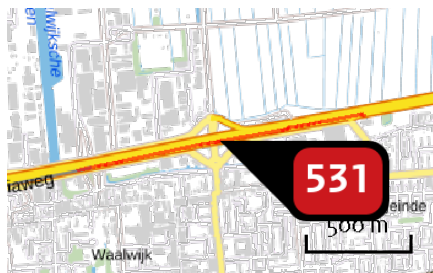
Naam 161457 - A59 - Langstraatweg
 Locatie (X,Y) 132825, 411599
 NOx 4.272,95 kg/j
 NH3 408,37 kg/j

Soort	Voertuig	Aantal voertuigen	Stof	Emissie
Standaard	Licht verkeer	26.667,0 / etmaal	NOx NH3	1.906,70 kg/j 322,70 kg/j
Standaard	Middelzwaar vrachtverkeer	1.782,0 / etmaal	NOx NH3	992,62 kg/j 31,72 kg/j
Standaard	Zwaar vrachtverkeer	2.202,0 / etmaal	NOx NH3	1.373,63 kg/j 53,95 kg/j



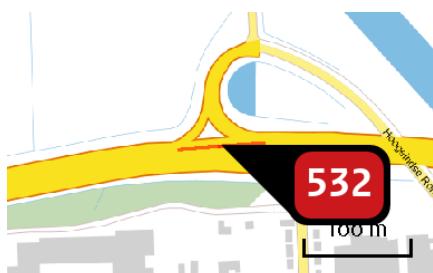
Naam 161458 - A59 - Langstraatweg
 Locatie (X,Y) 134308, 411860
 NOx 6.797,89 kg/j
 NH3 582,76 kg/j

Soort	Voertuig	Aantal voertuigen	Stof	Emissie
Standaard	Licht verkeer	28.450,0 / etmaal	NOx NH3	2.684,98 kg/j 450,92 kg/j
Standaard	Middelzwaar vrachtverkeer	2.535,0 / etmaal	NOx NH3	2.045,47 kg/j 59,09 kg/j
Standaard	Zwaar vrachtverkeer	2.268,0 / etmaal	NOx NH3	2.067,44 kg/j 72,76 kg/j



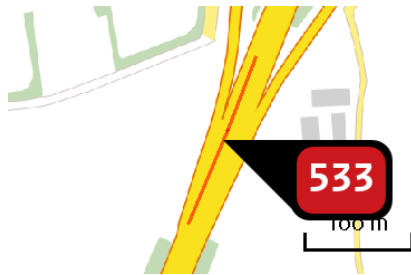
Naam 161459 - A59 - Langstraatweg
 Locatie (X,Y) 133062, 411632
 NOx 8.382,92 kg/j
 NH3 718,64 kg/j

Soort	Voertuig	Aantal voertuigen	Stof	Emissie
Standaard	Licht verkeer	28.450,0 / etmaal	NOx NH3	3.311,03 kg/j 556,05 kg/j
Standaard	Middelzwaar vrachtverkeer	2.535,0 / etmaal	NOx NH3	2.522,40 kg/j 72,86 kg/j
Standaard	Zwaar vrachtverkeer	2.268,0 / etmaal	NOx NH3	2.549,49 kg/j 89,73 kg/j



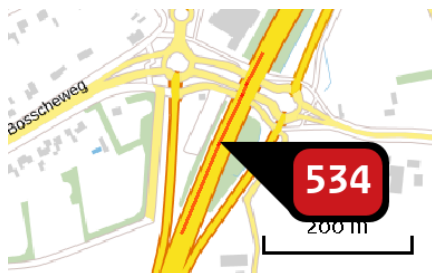
Naam 161464 - A59 - LANGSTRWEG
 Locatie (X,Y) 134839, 411969
 NOx 389,04 kg/j
 NH3 37,18 kg/j

Soort	Voertuig	Aantal voertuigen	Stof	Emissie
Standaard	Licht verkeer	26.667,0 / etmaal	NOx NH3	173,60 kg/j 29,38 kg/j
Standaard	Middelzwaar vrachtverkeer	1.782,0 / etmaal	NOx NH3	90,37 kg/j 2,89 kg/j
Standaard	Zwaar vrachtverkeer	2.202,0 / etmaal	NOx NH3	125,06 kg/j 4,91 kg/j



Naam 161483 - N65 - Rijksweg
 Locatie (X,Y) 138142, 398316
 NOx 339,63 kg/j
 NH₃ 38,29 kg/j

Soort	Voertuig	Aantal voertuigen	Stof	Emissie
Standaard	Licht verkeer	13.132,0 / etmaal	NOx NH ₃	192,00 kg/j 30,80 kg/j
Standaard	Middelzwaar vrachtverkeer	782,0 / etmaal	NOx NH ₃	61,58 kg/j 2,70 kg/j
Standaard	Zwaar vrachtverkeer	1.010,0 / etmaal	NOx NH ₃	86,05 kg/j 4,80 kg/j



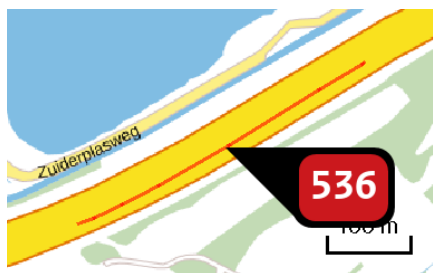
Naam 161484 - N65 - Rijksweg
 Locatie (X,Y) 138223, 398516
 NOx 534,23 kg/j
 NH₃ 60,23 kg/j

Soort	Voertuig	Aantal voertuigen	Stof	Emissie
Standaard	Licht verkeer	13.132,0 / etmaal	NOx NH ₃	302,01 kg/j 48,44 kg/j
Standaard	Middelzwaar vrachtverkeer	782,0 / etmaal	NOx NH ₃	96,87 kg/j 4,25 kg/j
Standaard	Zwaar vrachtverkeer	1.010,0 / etmaal	NOx NH ₃	135,35 kg/j 7,55 kg/j



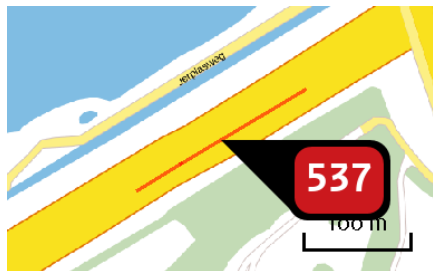
Naam 264313 -
 Locatie (X,Y) 151858, 409792
 NOx 5.195,01 kg/j
 NH3 545,44 kg/j

Soort	Voertuig	Aantal voertuigen	Stof	Emissie
Standaard	Licht verkeer	30.063,0 / etmaal	NOx NH3	2.443,99 kg/j 460,31 kg/j
Standaard	Middelzwaar vrachtverkeer	1.420,0 / etmaal	NOx NH3	1.159,77 kg/j 31,94 kg/j
Standaard	Zwaar vrachtverkeer	1.718,0 / etmaal	NOx NH3	1.591,25 kg/j 53,18 kg/j



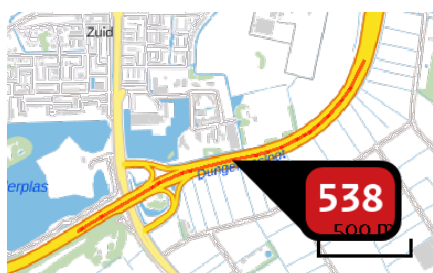
Naam 347308 -
 Locatie (X,Y) 150496, 409194
 NOx 2.970,82 kg/j
 NH3 365,71 kg/j

Soort	Voertuig	Aantal voertuigen	Stof	Emissie
Standaard	Licht verkeer	54.616,0 / etmaal	NOx NH3	1.499,00 kg/j 298,74 kg/j
Standaard	Middelzwaar vrachtverkeer	2.783,0 / etmaal	NOx NH3	568,83 kg/j 22,37 kg/j
Standaard	Zwaar vrachtverkeer	4.030,0 / etmaal	NOx NH3	902,99 kg/j 44,60 kg/j



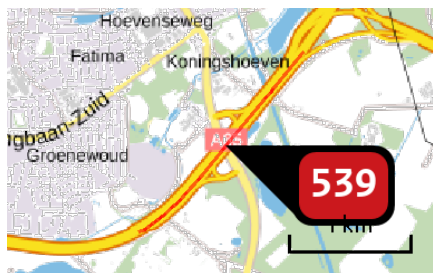
Naam 347309 -
 Locatie (X,Y) 150738, 409342
 NOx 668,59 kg/j
 NH3 92,65 kg/j

Soort	Voertuig	Aantal voertuigen	Stof	Emissie
Standaard	Licht verkeer	30.849,0 / etmaal	NOx NH3	388,58 kg/j 78,53 kg/j
Standaard	Middelzwaar vrachtverkeer	1.475,0 / etmaal	NOx NH3	125,94 kg/j 5,52 kg/j
Standaard	Zwaar vrachtverkeer	1.668,0 / etmaal	NOx NH3	154,07 kg/j 8,59 kg/j



Naam 347310 -
 Locatie (X,Y) 151492, 409677
 NOx 6.832,68 kg/j
 NH3 793,93 kg/j

Soort	Voertuig	Aantal voertuigen	Stof	Emissie
Standaard	Licht verkeer	23.766,0 / etmaal	NOx NH3	3.101,21 kg/j 619,33 kg/j
Standaard	Middelzwaar vrachtverkeer	1.307,0 / etmaal	NOx NH3	1.253,19 kg/j 50,06 kg/j
Standaard	Zwaar vrachtverkeer	2.362,0 / etmaal	NOx NH3	2.478,28 kg/j 124,53 kg/j



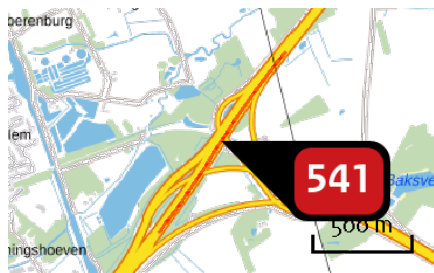
Naam 292239106 - Rijksweg
 Locatie (X,Y) 135997, 394923
 NOx 4.096,60 kg/j
 NH3 470,95 kg/j

Soort	Voertuig	Aantal voertuigen	Stof	Emissie
Standaard	Licht verkeer	13.790,0 / etmaal	NOx NH3	2.410,15 kg/j 386,57 kg/j
Standaard	Middelzwaar vrachtverkeer	861,0 / etmaal	NOx NH3	810,56 kg/j 35,53 kg/j
Standaard	Zwaar vrachtverkeer	860,0 / etmaal	NOx NH3	875,88 kg/j 48,85 kg/j



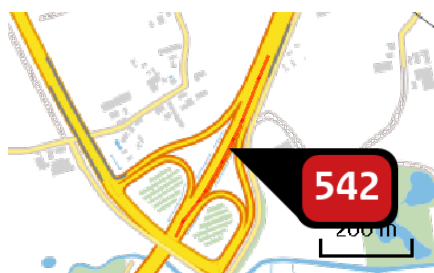
Naam 292239109 - Rijksweg
 Locatie (X,Y) 136424, 395449
 NOx 5.453,20 kg/j
 NH3 631,86 kg/j

Soort	Voertuig	Aantal voertuigen	Stof	Emissie
Standaard	Licht verkeer	10.071,0 / etmaal	NOx NH3	3.245,04 kg/j 520,48 kg/j
Standaard	Middelzwaar vrachtverkeer	568,0 / etmaal	NOx NH3	985,82 kg/j 43,21 kg/j
Standaard	Zwaar vrachtverkeer	651,0 / etmaal	NOx NH3	1.222,34 kg/j 68,17 kg/j



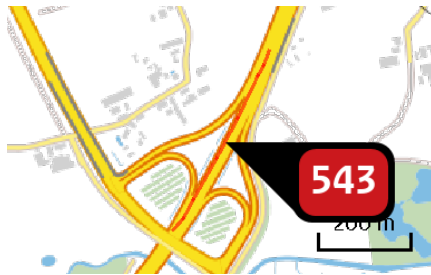
Naam 292239725 - Rijksweg
 Locatie (X,Y) 136941, 396147
 NOx 3.032,21 kg/j
 NH₃ 349,11 kg/j

Soort	Voertuig	Aantal voertuigen	Stof	Emissie
Standaard	Licht verkeer	18.681,0 / etmaal	NOx NH ₃	1.793,33 kg/j 287,64 kg/j
Standaard	Middelzwaar vrachtverkeer	1.234,0 / etmaal	NOx NH ₃	638,08 kg/j 27,97 kg/j
Standaard	Zwaar vrachtverkeer	1.074,0 / etmaal	NOx NH ₃	600,80 kg/j 33,50 kg/j



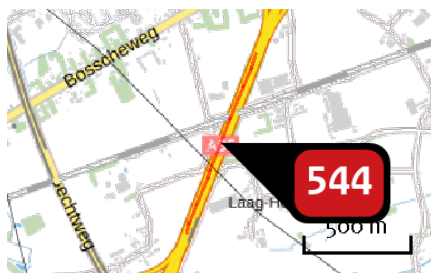
Naam 292239886 - Rijksweg
 Locatie (X,Y) 137704, 397202
 NOx 1.203,36 kg/j
 NH₃ 140,78 kg/j

Soort	Voertuig	Aantal voertuigen	Stof	Emissie
Standaard	Licht verkeer	18.962,0 / etmaal	NOx NH ₃	730,85 kg/j 117,22 kg/j
Standaard	Middelzwaar vrachtverkeer	1.126,0 / etmaal	NOx NH ₃	233,77 kg/j 10,25 kg/j
Standaard	Zwaar vrachtverkeer	1.063,0 / etmaal	NOx NH ₃	238,75 kg/j 13,31 kg/j



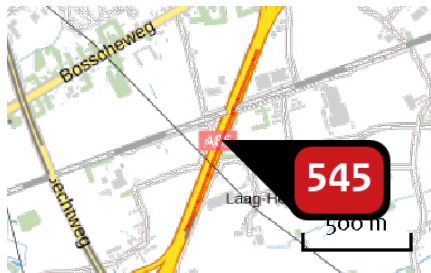
Naam 292239888 - Rijksweg
 Locatie (X,Y) 137690, 397207
 NOx 1.014,53 kg/j
 NH3 117,08 kg/j

Soort	Voertuig	Aantal voertuigen	Stof	Emissie
Standaard	Licht verkeer	15.672,0 / etmaal	NOx NH3	599,75 kg/j 96,20 kg/j
Standaard	Middelzwaar vrachtverkeer	912,0 / etmaal	NOx NH3	187,99 kg/j 8,24 kg/j
Standaard	Zwaar vrachtverkeer	1.017,0 / etmaal	NOx NH3	226,79 kg/j 12,65 kg/j



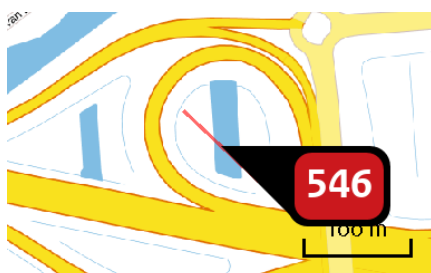
Naam 292248393 - N65 - Rijksweg
 Locatie (X,Y) 137945, 397820
 NOx 2.344,15 kg/j
 NH3 269,16 kg/j

Soort	Voertuig	Aantal voertuigen	Stof	Emissie
Standaard	Licht verkeer	17.590,0 / etmaal	NOx NH3	1.374,71 kg/j 220,49 kg/j
Standaard	Middelzwaar vrachtverkeer	1.075,0 / etmaal	NOx NH3	452,54 kg/j 19,84 kg/j
Standaard	Zwaar vrachtverkeer	1.135,0 / etmaal	NOx NH3	516,90 kg/j 28,83 kg/j



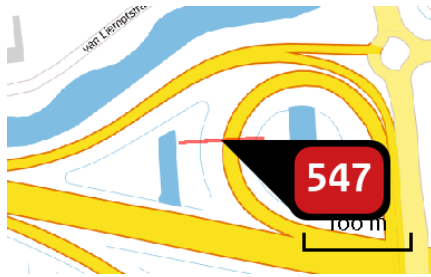
Naam 292248394 - N65 - Rijksweg
 Locatie (X,Y) 137956, 397813
 NOx 2.428,38 kg/j
 NH₃ 284,10 kg/j

Soort	Voertuig	Aantal voertuigen	Stof	Emissie
Standaard	Licht verkeer	18.962,0 / etmaal	NOx NH ₃	1.474,85 kg/j 236,56 kg/j
Standaard	Middelzwaar vrachtverkeer	1.126,0 / etmaal	NOx NH ₃	471,74 kg/j 20,68 kg/j
Standaard	Zwaar vrachtverkeer	1.063,0 / etmaal	NOx NH ₃	481,79 kg/j 26,87 kg/j



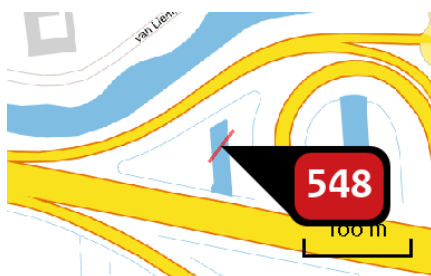
Naam 292252662 - 304351
 Locatie (X,Y) 130931, 411537
 NOx 176,64 kg/j
 NH₃ 20,07 kg/j

Soort	Voertuig	Aantal voertuigen	Stof	Emissie
Standaard	Licht verkeer	13.446,0 / etmaal	NOx NH ₃	110,98 kg/j 17,65 kg/j
Standaard	Middelzwaar vrachtverkeer	536,0 / etmaal	NOx NH ₃	31,51 kg/j 1,03 kg/j
Standaard	Zwaar vrachtverkeer	520,0 / etmaal	NOx NH ₃	34,15 kg/j 1,38 kg/j



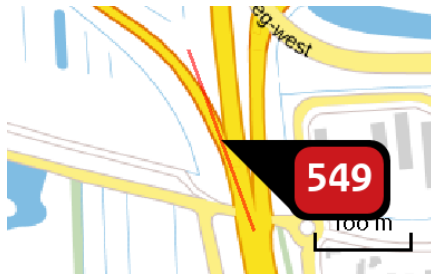
Naam 292252669 - 304351
 Locatie (X,Y) 130859, 411566
 NOx 145,13 kg/j
 NH₃ 16,49 kg/j

Soort	Voertuig	Aantal voertuigen	Stof	Emissie
Standaard	Licht verkeer	13.446,0 / etmaal	NOx NH ₃	91,18 kg/j 14,50 kg/j
Standaard	Middelzwaar vrachtverkeer	536,0 / etmaal	NOx NH ₃	25,89 kg/j < 1 kg/j
Standaard	Zwaar vrachtverkeer	520,0 / etmaal	NOx NH ₃	28,06 kg/j 1,14 kg/j



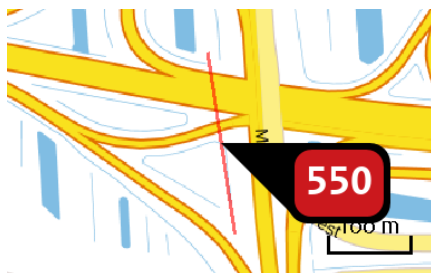
Naam 292252671 - 304351
 Locatie (X,Y) 130809, 411550
 NOx 63,56 kg/j
 NH₃ 7,22 kg/j

Soort	Voertuig	Aantal voertuigen	Stof	Emissie
Standaard	Licht verkeer	13.446,0 / etmaal	NOx NH ₃	39,94 kg/j 6,35 kg/j
Standaard	Middelzwaar vrachtverkeer	536,0 / etmaal	NOx NH ₃	11,34 kg/j < 1 kg/j
Standaard	Zwaar vrachtverkeer	520,0 / etmaal	NOx NH ₃	12,29 kg/j < 1 kg/j



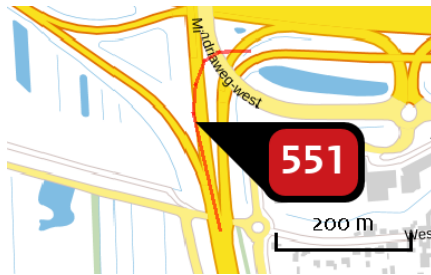
Naam 292252696 - 304351
 Locatie (X,Y) 131032, 411194
 NOx 640,97 kg/j
 NH3 81,65 kg/j

Soort	Voertuig	Aantal voertuigen	Stof	Emissie
Standaard	Licht verkeer	25.160,0 / etmaal	NOx NH3	404,71 kg/j 69,88 kg/j
Standaard	Middelzwaar vrachtverkeer	1.265,0 / etmaal	NOx NH3	117,99 kg/j 5,17 kg/j
Standaard	Zwaar vrachtverkeer	1.172,0 / etmaal	NOx NH3	118,27 kg/j 6,60 kg/j



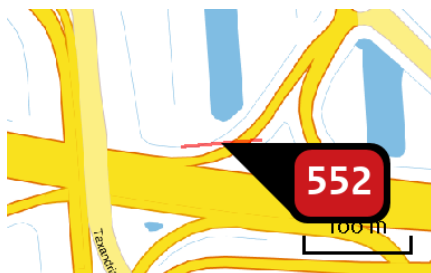
Naam 292252697 - 304351
 Locatie (X,Y) 130982, 411396
 NOx 710,19 kg/j
 NH3 90,47 kg/j

Soort	Voertuig	Aantal voertuigen	Stof	Emissie
Standaard	Licht verkeer	25.160,0 / etmaal	NOx NH3	448,42 kg/j 77,43 kg/j
Standaard	Middelzwaar vrachtverkeer	1.265,0 / etmaal	NOx NH3	130,74 kg/j 5,73 kg/j
Standaard	Zwaar vrachtverkeer	1.172,0 / etmaal	NOx NH3	131,04 kg/j 7,31 kg/j




Naam 292253121 - 304351
 Locatie (X,Y) 131030, 411260
 NOx 412,14 kg/j
 NH₃ 56,93 kg/j

Soort	Voertuig	Aantal voertuigen	Stof	Emissie
Standaard	Licht verkeer	11.161,0 / etmaal	NOx NH ₃	295,52 kg/j 51,03 kg/j
Standaard	Middelzwaar vrachtverkeer	329,0 / etmaal	NOx NH ₃	50,51 kg/j 2,21 kg/j
Standaard	Zwaar vrachtverkeer	398,0 / etmaal	NOx NH ₃	66,11 kg/j 3,69 kg/j



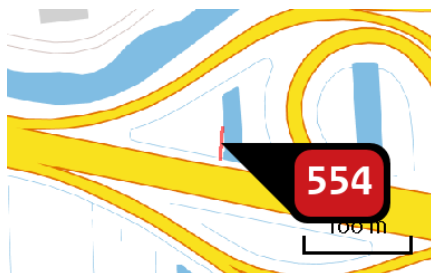
Naam 292253738 - 304351
 Locatie (X,Y) 131158, 411472
 NOx 73,73 kg/j
 NH₃ 10,32 kg/j

Soort	Voertuig	Aantal voertuigen	Stof	Emissie
Standaard	Licht verkeer	9.006,0 / etmaal	NOx NH ₃	54,00 kg/j 9,32 kg/j
Standaard	Middelzwaar vrachtverkeer	244,0 / etmaal	NOx NH ₃	8,48 kg/j < 1 kg/j
Standaard	Zwaar vrachtverkeer	299,0 / etmaal	NOx NH ₃	11,25 kg/j < 1 kg/j



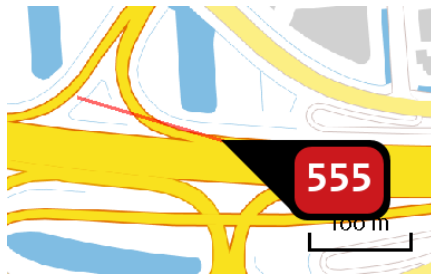
Naam 292259322 - 304351
 Locatie (X,Y) 130957, 411480
 NOx 617,00 kg/j
 NH3 70,09 kg/j

Soort	Voertuig	Aantal voertuigen	Stof	Emissie
Standaard	Licht verkeer	13.446,0 / etmaal	NOx NH3	387,66 kg/j 61,65 kg/j
Standaard	Middelzwaar vrachtverkeer	536,0 / etmaal	NOx NH3	110,07 kg/j 3,62 kg/j
Standaard	Zwaar vrachtverkeer	520,0 / etmaal	NOx NH3	119,28 kg/j 4,83 kg/j




Naam 292259323 - 304351
 Locatie (X,Y) 130798, 411523
 NOx 53,58 kg/j
 NH3 6,09 kg/j

Soort	Voertuig	Aantal voertuigen	Stof	Emissie
Standaard	Licht verkeer	13.446,0 / etmaal	NOx NH3	33,66 kg/j 5,35 kg/j
Standaard	Middelzwaar vrachtverkeer	536,0 / etmaal	NOx NH3	9,56 kg/j < 1 kg/j
Standaard	Zwaar vrachtverkeer	520,0 / etmaal	NOx NH3	10,36 kg/j < 1 kg/j




Naam 292259327 - 304351
 Locatie (X,Y) 131335, 411433
 NOx 367,30 kg/j
 NH₃ 48,42 kg/j

Soort	Voertuig	Aantal voertuigen	Stof	Emissie
Standaard	Licht verkeer	10.293,0 / etmaal	NOx NH ₃	244,00 kg/j 42,13 kg/j
Standaard	Middelzwaar vrachtverkeer	356,0 / etmaal	NOx NH ₃	48,94 kg/j 2,14 kg/j
Standaard	Zwaar vrachtverkeer	500,0 / etmaal	NOx NH ₃	74,36 kg/j 4,15 kg/j




Naam 292259331 - 304351
 Locatie (X,Y) 131240, 411364
 NOx 330,71 kg/j
 NH₃ 45,68 kg/j

Soort	Voertuig	Aantal voertuigen	Stof	Emissie
Standaard	Licht verkeer	11.161,0 / etmaal	NOx NH ₃	237,13 kg/j 40,95 kg/j
Standaard	Middelzwaar vrachtverkeer	329,0 / etmaal	NOx NH ₃	40,53 kg/j 1,78 kg/j
Standaard	Zwaar vrachtverkeer	398,0 / etmaal	NOx NH ₃	53,05 kg/j 2,96 kg/j



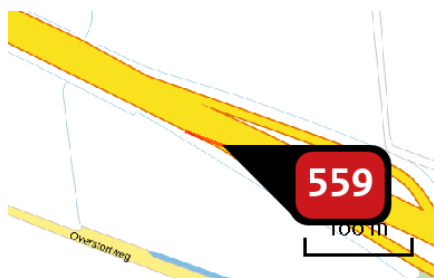
Naam 292259332 - 304351
 Locatie (X,Y) 131460, 411372
 NOx 131,41 kg/j
 NH3 16,38 kg/j

Soort	Voertuig	Aantal voertuigen	Stof	Emissie
Standaard	Licht verkeer	14.285,0 / etmaal	NOx NH3	85,14 kg/j 14,51 kg/j
Standaard	Middelzwaar vrachtverkeer	459,0 / etmaal	NOx NH3	19,37 kg/j < 1 kg/j
Standaard	Zwaar vrachtverkeer	575,0 / etmaal	NOx NH3	26,90 kg/j 1,18 kg/j



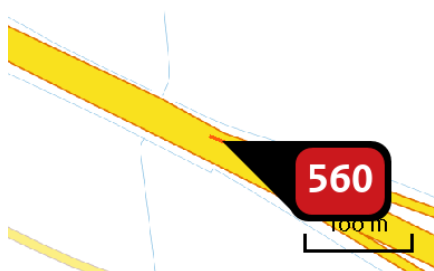
Naam 292259334 - 304351
 Locatie (X,Y) 131397, 411365
 NOx 66,87 kg/j
 NH3 9,24 kg/j

Soort	Voertuig	Aantal voertuigen	Stof	Emissie
Standaard	Licht verkeer	11.161,0 / etmaal	NOx NH3	47,95 kg/j 8,28 kg/j
Standaard	Middelzwaar vrachtverkeer	329,0 / etmaal	NOx NH3	8,20 kg/j < 1 kg/j
Standaard	Zwaar vrachtverkeer	398,0 / etmaal	NOx NH3	10,73 kg/j < 1 kg/j



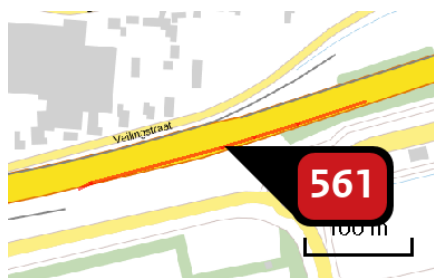
Naam 292369262 - A59 - MAASROUTE
 Locatie (X,Y) 135662, 411712
 NOx 336,90 kg/j
 NH3 32,12 kg/j

Soort	Voertuig	Aantal voertuigen	Stof	Emissie
Standaard	Licht verkeer	24.135,0 / etmaal	NOx NH3	142,46 kg/j 24,30 kg/j
Standaard	Middelzwaar vrachtverkeer	2.276,0 / etmaal	NOx NH3	94,30 kg/j 3,37 kg/j
Standaard	Zwaar vrachtverkeer	2.182,0 / etmaal	NOx NH3	100,14 kg/j 4,45 kg/j



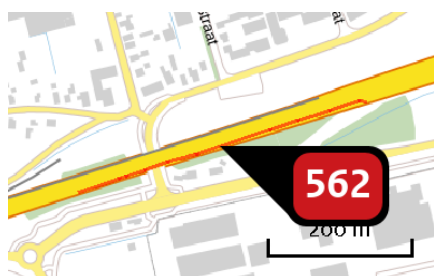
Naam 292369263 - A59 - MAASROUTE
 Locatie (X,Y) 135590, 411769
 NOx 101,79 kg/j
 NH3 10,16 kg/j

Soort	Voertuig	Aantal voertuigen	Stof	Emissie
Standaard	Licht verkeer	24.507,0 / etmaal	NOx NH3	46,50 kg/j 7,93 kg/j
Standaard	Middelzwaar vrachtverkeer	1.705,0 / etmaal	NOx NH3	22,91 kg/j < 1 kg/j
Standaard	Zwaar vrachtverkeer	2.174,0 / etmaal	NOx NH3	32,38 kg/j 1,42 kg/j



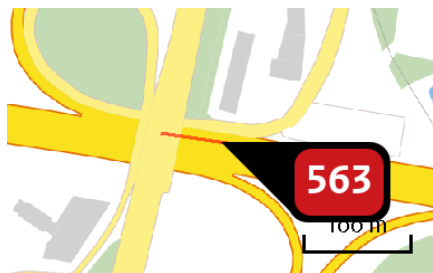
Naam 292380949 - A59 - MAASROUTE
 Locatie (X,Y) 138213, 411905
 NOx 1.729,13 kg/j
 NH₃ 144,57 kg/j

Soort	Voertuig	Aantal voertuigen	Stof	Emissie
Standaard	Licht verkeer	28.831,0 / etmaal	NOx NH ₃	672,61 kg/j 112,45 kg/j
Standaard	Middelzwaar vrachtverkeer	2.391,0 / etmaal	NOx NH ₃	501,51 kg/j 13,71 kg/j
Standaard	Zwaar vrachtverkeer	2.332,0 / etmaal	NOx NH ₃	555,01 kg/j 18,41 kg/j



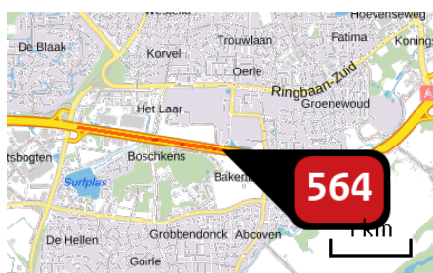
Naam 292380950 - A59 - MAASROUTE
 Locatie (X,Y) 138540, 412010
 NOx 2.592,30 kg/j
 NH₃ 216,73 kg/j

Soort	Voertuig	Aantal voertuigen	Stof	Emissie
Standaard	Licht verkeer	28.831,0 / etmaal	NOx NH ₃	1.008,37 kg/j 168,58 kg/j
Standaard	Middelzwaar vrachtverkeer	2.391,0 / etmaal	NOx NH ₃	751,86 kg/j 20,56 kg/j
Standaard	Zwaar vrachtverkeer	2.332,0 / etmaal	NOx NH ₃	832,07 kg/j 27,60 kg/j



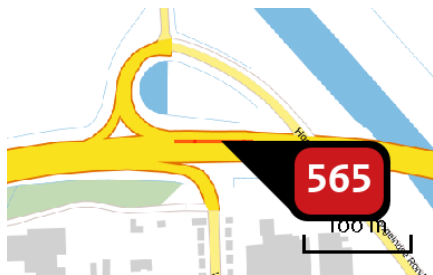
Naam 292381785 - Rijksweg A58
 Locatie (X,Y) 131520, 394555
 NOx 773,67 kg/j
 NH3 75,59 kg/j

Soort	Voertuig	Aantal voertuigen	Stof	Emissie
Standaard	Licht verkeer	35.587,0 / etmaal	NOx NH3	345,85 kg/j 55,34 kg/j
Standaard	Middelzwaar vrachtverkeer	2.324,0 / etmaal	NOx NH3	132,45 kg/j 5,32 kg/j
Standaard	Zwaar vrachtverkeer	4.739,0 / etmaal	NOx NH3	295,37 kg/j 14,93 kg/j



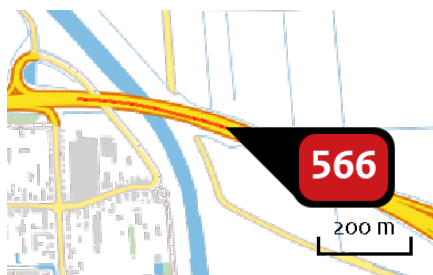
Naam 292381786 - Rijksweg A58
 Locatie (X,Y) 133346, 394264
 NOx 25,09 ton/j
 NH3 2.451,32 kg/j

Soort	Voertuig	Aantal voertuigen	Stof	Emissie
Standaard	Licht verkeer	35.587,0 / etmaal	NOx NH3	11.215,55 kg/j 1.794,69 kg/j
Standaard	Middelzwaar vrachtverkeer	2.324,0 / etmaal	NOx NH3	4.295,28 kg/j 172,49 kg/j
Standaard	Zwaar vrachtverkeer	4.739,0 / etmaal	NOx NH3	9.578,65 kg/j 484,14 kg/j



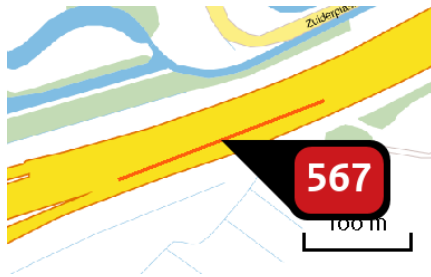
Naam 292390153 - A59 - Langstraatweg
 Locatie (X,Y) 134922, 411972
 NOx 425,35 kg/j
 NH3 40,65 kg/j

Soort	Voertuig	Aantal voertuigen	Stof	Emissie
Standaard	Licht verkeer	26.667,0 / etmaal	NOx NH3	189,80 kg/j 32,12 kg/j
Standaard	Middelzwaar vrachtverkeer	1.782,0 / etmaal	NOx NH3	98,81 kg/j 3,16 kg/j
Standaard	Zwaar vrachtverkeer	2.202,0 / etmaal	NOx NH3	136,74 kg/j 5,37 kg/j




Naam 292390154 - A59 - Langstraatweg
 Locatie (X,Y) 135282, 411908
 NOx 3.219,30 kg/j
 NH3 307,67 kg/j

Soort	Voertuig	Aantal voertuigen	Stof	Emissie
Standaard	Licht verkeer	26.667,0 / etmaal	NOx NH3	1.436,54 kg/j 243,13 kg/j
Standaard	Middelzwaar vrachtverkeer	1.782,0 / etmaal	NOx NH3	747,85 kg/j 23,90 kg/j
Standaard	Zwaar vrachtverkeer	2.202,0 / etmaal	NOx NH3	1.034,91 kg/j 40,65 kg/j



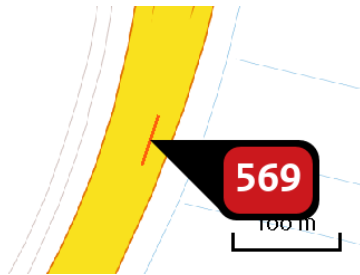
Naam 292410576 -
 Locatie (X,Y) 150227, 409067
 NOx 1.547,55 kg/j
 NH3 190,50 kg/j

Soort	Voertuig	Aantal voertuigen	Stof	Emissie
Standaard	Licht verkeer	54.616,0 / etmaal	NOx NH3	780,85 kg/j 155,62 kg/j
Standaard	Middelzwaar vrachtverkeer	2.783,0 / etmaal	NOx NH3	296,31 kg/j 11,66 kg/j
Standaard	Zwaar vrachtverkeer	4.030,0 / etmaal	NOx NH3	470,38 kg/j 23,23 kg/j



Naam 292410577 -
 Locatie (X,Y) 152209, 410211
 NOx 134,71 kg/j
 NH3 14,14 kg/j

Soort	Voertuig	Aantal voertuigen	Stof	Emissie
Standaard	Licht verkeer	30.063,0 / etmaal	NOx NH3	63,38 kg/j 11,94 kg/j
Standaard	Middelzwaar vrachtverkeer	1.420,0 / etmaal	NOx NH3	30,07 kg/j < 1 kg/j
Standaard	Zwaar vrachtverkeer	1.718,0 / etmaal	NOx NH3	41,26 kg/j 1,38 kg/j



Naam 292410578 -
 Locatie (X,Y) 152210, 410235
 NOx 184,47 kg/j
 NH₃ 19,95 kg/j

Soort	Voertuig	Aantal voertuigen	Stof	Emissie
Standaard	Licht verkeer	23.766,0 / etmaal	NOx NH ₃	90,60 kg/j 15,56 kg/j
Standaard	Middelzwaar vrachtverkeer	1.307,0 / etmaal	NOx NH ₃	31,53 kg/j 1,26 kg/j
Standaard	Zwaar vrachtverkeer	2.362,0 / etmaal	NOx NH ₃	62,35 kg/j 3,13 kg/j



Naam 292410579 - A2 - ST.MICHIELSGESTEL 22
 Locatie (X,Y) 151118, 409511
 NOx 5,09 kg/j
 NH₃ < 1 kg/j

Soort	Voertuig	Aantal voertuigen	Stof	Emissie
Standaard	Licht verkeer	6.788,0 / etmaal	NOx NH ₃	3,32 kg/j < 1 kg/j
Standaard	Middelzwaar vrachtverkeer	330,0 / etmaal	NOx NH ₃	1,09 kg/j < 1 kg/j
Standaard	Zwaar vrachtverkeer	190,0 / etmaal	NOx NH ₃	< 1 kg/j < 1 kg/j



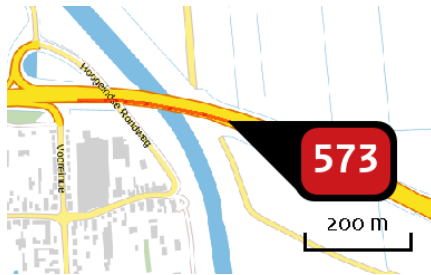
Naam 292410581 -
 Locatie (X,Y) 150928, 409449
 NOx 182,93 kg/j
 NH3 27,17 kg/j

Soort	Voertuig	Aantal voertuigen	Stof	Emissie
Standaard	Licht verkeer	6.788,0 / etmaal	NOx NH3	119,19 kg/j 24,09 kg/j
Standaard	Middelzwaar vrachtverkeer	330,0 / etmaal	NOx NH3	39,28 kg/j 1,72 kg/j
Standaard	Zwaar vrachtverkeer	190,0 / etmaal	NOx NH3	24,46 kg/j 1,36 kg/j



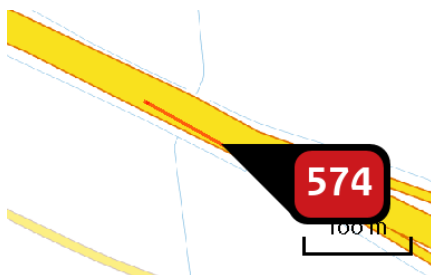
Naam 292410582 -
 Locatie (X,Y) 151061, 409516
 NOx 31,88 kg/j
 NH3 4,74 kg/j

Soort	Voertuig	Aantal voertuigen	Stof	Emissie
Standaard	Licht verkeer	6.788,0 / etmaal	NOx NH3	20,77 kg/j 4,20 kg/j
Standaard	Middelzwaar vrachtverkeer	330,0 / etmaal	NOx NH3	6,84 kg/j < 1 kg/j
Standaard	Zwaar vrachtverkeer	190,0 / etmaal	NOx NH3	4,26 kg/j < 1 kg/j



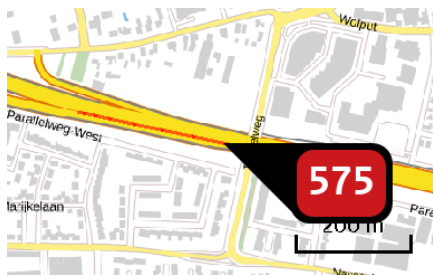
Naam 292423593 - A59 - LANGSTRWEG
 Locatie (X,Y) 135230, 411916
 NOx 3.395,18 kg/j
 NH3 291,06 kg/j

Soort	Voertuig	Aantal voertuigen	Stof	Emissie
Standaard	Licht verkeer	28.450,0 / etmaal	NOx NH3	1.341,01 kg/j 225,21 kg/j
Standaard	Middelzwaar vrachtverkeer	2.535,0 / etmaal	NOx NH3	1.021,60 kg/j 29,51 kg/j
Standaard	Zwaar vrachtverkeer	2.268,0 / etmaal	NOx NH3	1.032,58 kg/j 36,34 kg/j



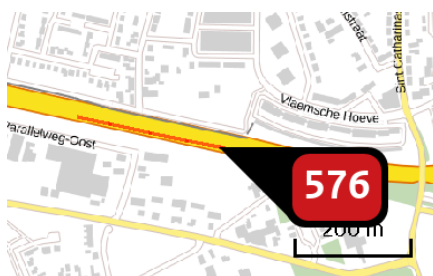
Naam 292423594 - A59 - LANGSTRWEG
 Locatie (X,Y) 135558, 411765
 NOx 761,83 kg/j
 NH3 72,64 kg/j

Soort	Voertuig	Aantal voertuigen	Stof	Emissie
Standaard	Licht verkeer	24.135,0 / etmaal	NOx NH3	322,15 kg/j 54,95 kg/j
Standaard	Middelzwaar vrachtverkeer	2.276,0 / etmaal	NOx NH3	213,23 kg/j 7,62 kg/j
Standaard	Zwaar vrachtverkeer	2.182,0 / etmaal	NOx NH3	226,45 kg/j 10,06 kg/j



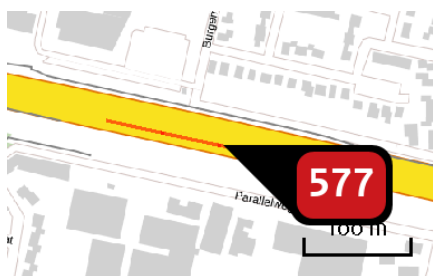
Naam 292424369 - A59 - MAASROUTE
 Locatie (X,Y) 142344, 411635
 NOx 4.256,72 kg/j
 NH3 309,71 kg/j

Soort	Voertuig	Aantal voertuigen	Stof	Emissie
Standaard	Licht verkeer	34.271,0 / etmaal	NOx NH3	1.486,03 kg/j 243,21 kg/j
Standaard	Middelzwaar vrachtverkeer	2.757,0 / etmaal	NOx NH3	1.319,50 kg/j 28,75 kg/j
Standaard	Zwaar vrachtverkeer	2.631,0 / etmaal	NOx NH3	1.451,19 kg/j 37,76 kg/j



Naam 292424371 - A59 - MAASROUTE
 Locatie (X,Y) 143043, 411485
 NOx 4.127,85 kg/j
 NH3 306,18 kg/j

Soort	Voertuig	Aantal voertuigen	Stof	Emissie
Standaard	Licht verkeer	34.002,0 / etmaal	NOx NH3	1.466,80 kg/j 240,66 kg/j
Standaard	Middelzwaar vrachtverkeer	2.718,0 / etmaal	NOx NH3	1.266,18 kg/j 28,27 kg/j
Standaard	Zwaar vrachtverkeer	2.602,0 / etmaal	NOx NH3	1.394,87 kg/j 37,25 kg/j



Naam 292424372 - A59 - MAASROUTE
 Locatie (X,Y) 142696, 411560
 NOx 1.594,99 kg/j
 NH3 122,69 kg/j

Soort	Voertuig	Aantal voertuigen	Stof	Emissie
Standaard	Licht verkeer	31.355,0 / etmaal	NOx NH3	577,55 kg/j 95,49 kg/j
Standaard	Middelzwaar vrachtverkeer	2.590,0 / etmaal	NOx NH3	479,99 kg/j 11,59 kg/j
Standaard	Zwaar vrachtverkeer	2.533,0 / etmaal	NOx NH3	537,44 kg/j 15,61 kg/j

Disclaimer

Hoewel verstrekte gegevens kunnen dienen ter onderbouwing van een vergunningaanvraag, kunnen er geen rechten aan worden ontleend. De eigenaar van AERIUS aanvaardt geen aansprakelijkheid voor de inhoud van de door de gebruiker aangeboden informatie. Bovenstaande gegevens zijn enkel bruikbaar tot er een nieuwe versie van AERIUS beschikbaar is. AERIUS is een geregistreerd handelsmerk in Europa. Alle rechten die niet expliciet worden verleend, zijn voorbehouden.

Rekenbasis

Deze berekening is tot stand gekomen op basis van:

AERIUS versie 2019_20191018_c53b8fdaa8

Database versie [b429880a81](#)

Voor meer informatie over de gebruikte methodiek en data zie:

<https://www.aerius.nl/nl/factsheets/uitleg>

Bijlage 2 invoer verkeersgegevens

Invoergegevens referentiesituatie

gml_id	label	int_lv	int_mv	int_zv	stagnatie	wegtype	snelheid
ES.1	4762 - Taalstraat	6053	475	110	0,00	Binnen bebouwde kom	
ES.2	4763 - Taalstraat	6053	475	110	0,00	Binnen bebouwde kom	
ES.3	5662 - Loonsebaan	2248	114	35	0,10	Binnen bebouwde kom	
ES.4	5697 - Loonsebaan	1677	93	13	0,00	Binnen bebouwde kom	
ES.5	5727 - Boslaan	5771	400	158	0,00	Binnen bebouwde kom	
ES.6	5768 - Boslaan	5771	400	158	0,00	Binnen bebouwde kom	
ES.7	5775 - Boslaan	6856	408	171	0,00	Binnen bebouwde kom	
ES.8	5849 - Vijverbosweg	7920	688	288	0,00	Binnen bebouwde kom	
ES.9	5860 - Vijverbosweg	8414	707	313	0,00	Binnen bebouwde kom	
ES.10	5867 - Vijverbosweg	8351	688	288	0,00	Binnen bebouwde kom	
ES.11	5877 - Vijverbosweg	8414	707	313	0,00	Binnen bebouwde kom	
ES.12	5878 - Vijverbosweg	7781	685	288	0,00	Binnen bebouwde kom	
ES.13	5879 - Vijverbosweg	8414	707	313	0,00	Binnen bebouwde kom	
ES.14	5887 - Vijverbosweg	8351	688	288	0,00	Binnen bebouwde kom	
ES.15	5891 - Loonsebaan	2226	148	17	0,00	Binnen bebouwde kom	
ES.16	5930 - Vijverbosweg	7066	644	256	0,00	Binnen bebouwde kom	
ES.17	6065 - Vijverbosweg	5939	589	239	0,00	Binnen bebouwde kom	
ES.18	6077 - Vijverbosweg	5939	589	239	0,00	Binnen bebouwde kom	
ES.19	6087 - Vijverbosweg	5939	589	239	0,00	Binnen bebouwde kom	
ES.20	6095 - Vijverbosweg	5939	589	239	0,00	Binnen bebouwde kom	
ES.21	6130 - Vijverbosweg	5939	589	239	0,22	Binnen bebouwde kom	
ES.22	6171 - Wolfskamerweg	4972	380	137	0,22	Binnen bebouwde kom	
ES.23	6249 - Wolfskamerweg	4972	380	137	0,00	Binnen bebouwde kom	
ES.24	6272 - Wolfskamerweg	4972	380	137	0,00	Binnen bebouwde kom	
ES.25	6288 - Wolfskamerweg	4972	380	137	0,00	Binnen bebouwde kom	
ES.26	6348 - Wolfskamerweg	4972	380	137	0,22	Binnen bebouwde kom	
ES.27	6465 - Wolfskamerweg	8726	526	204	0,21	Binnen bebouwde kom	
ES.28	6611 - Helvoirtseweg	6088	624	263	0,00	Binnen bebouwde kom	
ES.29	6667 - Wolfskamerweg	8741	523	203	0,22	Binnen bebouwde kom	
ES.30	6668 - Wolfskamerweg	8726	526	204	0,00	Binnen bebouwde kom	
ES.31	6755 - Helvoirtseweg	6088	624	263	0,00	Binnen bebouwde kom	
ES.32	6756 - Helvoirtseweg	6088	624	263	0,00	Binnen bebouwde kom	
ES.33	6771 - Helvoirtseweg	6088	624	263	0,00	Binnen bebouwde kom	
ES.34	6788 - Helvoirtseweg	6601	628	261	0,00	Binnen bebouwde kom	
ES.35	6835 - Wolfskamerweg	11265	437	155	0,22	Binnen bebouwde kom	
ES.36	6915 - Vughterweg	9250	529	92	0,35	Binnen bebouwde kom	
ES.37	6932 - A65 - VUGHT	1968	50	39	0,00	Binnen bebouwde kom	
ES.38	6977 - Olmenlaan	1968	50	39	0,00	Binnen bebouwde kom	
ES.39	6978 - Olmenlaan	1968	50	39	0,00	Binnen bebouwde kom	
ES.40	6979 - Taalstraat	6522	477	110	0,40	Binnen bebouwde kom	
ES.41	6988 - Kapellaan	2932	173	41	0,19	Binnen bebouwde kom	
ES.42	7003 - Vughterweg	9250	529	92	0,00	Binnen bebouwde kom	
ES.43	7007 - Vughterweg	9338	529	92	0,00	Binnen bebouwde kom	
ES.44	7008 - VUGHTERBRUG	9668	532	93	0,00	Binnen bebouwde kom	
ES.45	7013 - Laagstraat	11265	437	155	0,00	Binnen bebouwde kom	
ES.46	7025 - VUGHTERBRUG	9668	532	93	0,00	Binnen bebouwde kom	
ES.47	7026 - VUGHTERBRUG	9668	532	93	0,00	Binnen bebouwde kom	
ES.48	7040 - Kapellaan	2932	173	41	0,00	Binnen bebouwde kom	
ES.49	7049 - Heikantstraat	1968	50	39	0,00	Binnen bebouwde kom	
ES.50	7061 - Heikantstraat	1968	50	39	0,00	Binnen bebouwde kom	
ES.51	7077 - Laagstraat	11265	437	155	0,00	Binnen bebouwde kom	
ES.52	7092 - Laagstraat	11265	437	155	0,00	Binnen bebouwde kom	
ES.53	7100 - Kapellaan	1873	114	30	0,00	Binnen bebouwde kom	
ES.54	7101 - Kapellaan	1873	114	30	0,00	Binnen bebouwde kom	
ES.55	7102 - Helvoirtseweg	6052	549	200	0,00	Binnen bebouwde kom	
ES.56	7107 - Helvoirtseweg	6052	549	200	0,00	Binnen bebouwde kom	
ES.57	7110 - Laagstraat	11265	437	155	0,00	Binnen bebouwde kom	
ES.58	7114 - Kapellaan	1873	114	30	0,00	Binnen bebouwde kom	
ES.59	7154 - Laagstraat	14660	711	197	0,22	Binnen bebouwde kom	
ES.60	7159 - Laagstraat	14660	711	197	0,00	Binnen bebouwde kom	
ES.61	7173 - Laagstraat	14660	711	197	0,00	Binnen bebouwde kom	
ES.62	7178 - Kapellaan	1336	78	20	0,00	Binnen bebouwde kom	
ES.63	7188 - Taalstraat	8274	585	154	0,00	Binnen bebouwde kom	
ES.64	7193 - Laagstraat	14660	711	197	0,00	Binnen bebouwde kom	
ES.65	7220 - Secr. van Rooijstraat	972	113	20	0,00	Binnen bebouwde kom	

Invoergegevens referentiesituatie

gml_id	label	int_lv	int_mv	int_zv	stagnatie	wegtype	snelheid
ES.66	7252 - Secr. van Rooijstraat	972	113	20	0,00	Binnen bebouwde kom	
ES.67	7264 - Taalstraat	8542	602	161	0,00	Binnen bebouwde kom	
ES.68	7275 - Repelweg	1905	246	76	0,00	Binnen bebouwde kom	
ES.69	7283 - Helvoirtseweg	6097	549	200	0,00	Binnen bebouwde kom	
ES.70	7294 - Helvoirtseweg	5747	350	130	0,00	Binnen bebouwde kom	
ES.71	7297 - Taalstraat	8542	602	161	0,00	Binnen bebouwde kom	
ES.72	7302 - Laagstraat	14660	711	197	0,00	Binnen bebouwde kom	
ES.73	7305 - Secr. van Rooijstraat	2042	120	23	0,00	Binnen bebouwde kom	
ES.74	7308 - Taalstraat	3197	291	58	0,06	Binnen bebouwde kom	
ES.75	7317 - Glorieuxlaan	15150	728	221	0,01	Binnen bebouwde kom	
ES.76	7327 - Taalstraat	3197	291	58	0,00	Binnen bebouwde kom	
ES.77	7336 - Laagstraat	14660	711	197	0,00	Binnen bebouwde kom	
ES.78	7344 - Laagstraat	14660	711	197	0,00	Binnen bebouwde kom	
ES.79	7346 - Laagstraat	14660	711	197	0,00	Binnen bebouwde kom	
ES.80	7347 - Secr. van Rooijstraat	2573	127	30	0,00	Binnen bebouwde kom	
ES.81	7350 - Taalstraat	3197	291	58	0,00	Binnen bebouwde kom	
ES.82	7394 - Taalstraat	3197	291	58	0,00	Binnen bebouwde kom	
ES.83	7395 - Taalstraat	3197	291	58	0,00	Binnen bebouwde kom	
ES.84	7419 - Glorieuxlaan	15829	755	232	0,40	Binnen bebouwde kom	
ES.85	7453 - Dokter Hillenlaan	4628	251	115	0,00	Binnen bebouwde kom	
ES.86	7485 - Taalstraat	3197	291	58	0,11	Binnen bebouwde kom	
ES.87	7522 - Dokter Hillenlaan	4628	251	115	0,18	Binnen bebouwde kom	
ES.88	7578 - Haldersebaan	13512	692	267	0,40	Binnen bebouwde kom	
ES.89	7579 - Glorieuxlaan	6099	333	105	0,40	Binnen bebouwde kom	
ES.90	7614 - Haldersebaan	13512	692	267	0,00	Binnen bebouwde kom	
ES.91	7652 - Haldersebaan	13512	692	267	0,00	Binnen bebouwde kom	
ES.92	7662 - Glorieuxlaan	6099	333	105	0,00	Binnen bebouwde kom	
ES.93	7690 - Haldersebaan	13512	692	267	0,30	Binnen bebouwde kom	
ES.94	7747 - Haldersebaan	13512	692	267	0,40	Binnen bebouwde kom	
ES.95	7776 - Haldersebaan	9151	586	190	0,40	Binnen bebouwde kom	
ES.96	8723 - Gestelseweg	9028	459	227	0,00	Binnen bebouwde kom	
ES.97	8730 - Gestelseweg	9028	459	227	0,00	Binnen bebouwde kom	
ES.98	9102 - Repelweg	651	189	59	0,00	Binnen bebouwde kom	
ES.99	127500 - Bosscheweg	6572	475	103	0,25	Binnen bebouwde kom	
ES.100	127731 - Bosscheweg	6973	151	46	0,26	Binnen bebouwde kom	
ES.101	148703 - Vijverbosweg	8351	688	288	0,00	Binnen bebouwde kom	
ES.102	148704 - Vijverbosweg	8351	688	288	0,00	Binnen bebouwde kom	
ES.103	148705 - Vijverbosweg	8351	688	288	0,00	Binnen bebouwde kom	
ES.104	292376979 - Bosscheweg	6572	475	103	0,00	Binnen bebouwde kom	
ES.105	292376980 - Bosscheweg	6572	475	103	0,40	Binnen bebouwde kom	
ES.106	292376981 - Taalstraat	8274	585	154	0,00	Binnen bebouwde kom	
ES.107	292376982 - Taalstraat	8274	585	154	0,00	Binnen bebouwde kom	
ES.108	292380257 - Vugterweg	9532	540	95	0,00	Binnen bebouwde kom	
ES.109	292380258 - Vugterweg	9532	540	95	0,38	Binnen bebouwde kom	
ES.110	292384844 - Vijverbosweg	6397	591	241	0,00	Binnen bebouwde kom	
ES.111	292384845 - Vijverbosweg	6397	591	241	0,00	Binnen bebouwde kom	
ES.112	292384860 - Boslaan	5899	397	156	0,00	Binnen bebouwde kom	
ES.113	292384861 - Boslaan	5899	397	156	0,00	Binnen bebouwde kom	
ES.114	292385596 - Helvoirtseweg	7372	573	234	0,00	Binnen bebouwde kom	
ES.115	292385597 - Helvoirtseweg	7372	573	234	0,00	Binnen bebouwde kom	
ES.116	292385610 - Dokter Hillenlaan	3090	129	36	0,00	Binnen bebouwde kom	
ES.117	292385611 - Dokter Hillenlaan	3090	129	36	0,00	Binnen bebouwde kom	
ES.118	292385614 - Laagstraat	15680	805	234	0,03	Binnen bebouwde kom	
ES.119	292385615 - Laagstraat	15680	805	234	0,03	Binnen bebouwde kom	
ES.120	292385628 - Laagstraat	11265	437	155	0,00	Binnen bebouwde kom	
ES.121	292385629 - Laagstraat	11265	437	155	0,23	Binnen bebouwde kom	
ES.122	292410692 - Plein	6973	151	46	0,00	Binnen bebouwde kom	
ES.123	292410694 -	2866	164	25	0,00	Binnen bebouwde kom	
ES.124	292410696 - Plein	2538	160	22	0,00	Binnen bebouwde kom	
ES.125	292410697 -	2538	160	22	0,00	Binnen bebouwde kom	
ES.126	292410784 -	9668	532	93	0,40	Binnen bebouwde kom	
ES.127	292423192 - POSTWG	2538	160	22	0,21	Binnen bebouwde kom	
ES.128	292423197 - Juliana van Stolberglaan	3684	124	14	0,00	Binnen bebouwde kom	
ES.129	292423198 - POSTWG	3152	140	18	0,21	Binnen bebouwde kom	
ES.130	292424386 - Vijverbosweg	4157	338	129	0,07	Binnen bebouwde kom	

Invoergegevens referentiesituatie

gml_id	label	int_lv	int_mv	int_zv	stagnatie	wegtype	snelheid
ES.131	292424446 - Helvoirtseweg	4650	499	220	0,00	Binnen bebouwde kom	
ES.132	292424447 - Helvoirtseweg	4650	479	220	0,15	Binnen bebouwde kom	
ES.133	292424448 - Vijverbosweg	2898	295	109	0,00	Binnen bebouwde kom	
ES.134	292424449 - Boslaan	4997	263	162	0,00	Binnen bebouwde kom	
ES.135	292424454 - Boslaan	7192	408	171	0,00	Binnen bebouwde kom	
ES.136	292424456 - Boslaan	3648	218	65	0,00	Binnen bebouwde kom	
ES.137	4604 - A65 - Rijksweg	18150	1386	1748	0,09	Buitenweg	
ES.138	4624 - A65 - Rijksweg	15403	1246	1519	0,00	Buitenweg	
ES.139	4635 - A65 - Rijksweg	16259	1313	1657	0,04	Buitenweg	
ES.140	4986 - A65 - Rijksweg	15403	1246	1519	0,00	Buitenweg	
ES.141	4991 - A65 - Rijksweg	16259	1313	1657	0,04	Buitenweg	
ES.142	5114 - A65 - Rijksweg	15403	1246	1519	0,00	Buitenweg	
ES.143	5285 - A65 - Helvoirtseweg	17559	1377	1623	0,03	Buitenweg	
ES.144	5287 - A65 - Helvoirtseweg	18150	1386	1748	0,09	Buitenweg	
ES.145	5311 - A65 - Helvoirtseweg	17559	1377	1623	0,03	Buitenweg	
ES.146	5313 - A65 - Helvoirtseweg	18150	1386	1748	0,09	Buitenweg	
ES.147	5347 - A65 - Helvoirtseweg	17559	1377	1623	0,00	Buitenweg	
ES.148	5349 - A65 - Helvoirtseweg	18150	1386	1748	0,00	Buitenweg	
ES.149	5372 - A65 - Helvoirtseweg	18150	1386	1748	0,00	Buitenweg	
ES.150	5385 - A65 - Helvoirtseweg	17559	1377	1623	0,00	Buitenweg	
ES.151	5389 - A65 - Helvoirtseweg	18150	1386	1748	0,00	Buitenweg	
ES.152	5398 - A65 - Helvoirtseweg	18150	1386	1748	0,00	Buitenweg	
ES.153	5405 - A65 - Helvoirtseweg	17559	1377	1623	0,00	Buitenweg	
ES.154	5410 - A65 - Helvoirtseweg	18150	1386	1748	0,00	Buitenweg	
ES.155	5414 - A65 - Helvoirtseweg	17559	1377	1623	0,00	Buitenweg	
ES.156	5422 - A65 - Helvoirtseweg	17559	1377	1623	0,00	Buitenweg	
ES.157	5439 - A65 - Helvoirtseweg	17559	1377	1623	0,00	Buitenweg	
ES.158	6212 - A65 - Helvoirtseweg	19962	1415	1645	0,01	Buitenweg	
ES.159	6253 - A65 - Helvoirtseweg	19962	1415	1645	0,01	Buitenweg	
ES.160	6263 - A65 - Helvoirtseweg	19962	1415	1645	0,01	Buitenweg	
ES.161	6373 - A65 - Helvoirtseweg	18184	1091	1631	0,00	Buitenweg	
ES.162	6456 - A65 - RYKSWG	18184	1091	1631	0,00	Buitenweg	
ES.163	6813 - A65 - RYKSWG	18008	1181	1558	0,00	Buitenweg	
ES.164	6948 - A65 - RYKSWG	20152	1141	1670	0,00	Buitenweg	
ES.165	6961 - A65 - RYKSWG	18008	1181	1558	0,00	Buitenweg	
ES.166	7055 - A65 - RYKSWG	18728	1189	1563	0,00	Buitenweg	
ES.167	7273 - Vughterweg	20912	1290	785	0,31	Buitenweg	
ES.168	7353 - Vughterweg	21284	1184	727	0,01	Buitenweg	
ES.169	7401 - Plein	4595	225	105	0,40	Buitenweg	
ES.170	7402 - A2 - KP VUGHT	17859	1071	666	0,05	Buitenweg	
ES.171	7410 - Vughterweg	21284	1184	727	0,01	Buitenweg	
ES.172	7448 - A2 - KP VUGHT	17859	1071	666	0,34	Buitenweg	
ES.173	7455 - A2 - KP VUGHT	17224	992	650	0,37	Buitenweg	
ES.174	7463 - Grote Gent	5097	191	73	0,00	Buitenweg	
ES.175	7464 - Grote Gent	5097	191	73	0,00	Buitenweg	
ES.176	7465 - Grote Gent	5097	191	73	0,00	Buitenweg	
ES.177	7474 - Grote Gent	5097	191	73	0,24	Buitenweg	
ES.178	7496 - Grote Gent	5097	191	73	0,00	Buitenweg	
ES.179	7497 - A2 - KP VUGHT	17224	992	650	0,00	Buitenweg	
ES.180	7500 - Grote Gent	5097	191	73	0,00	Buitenweg	
ES.181	7503 - Grote Gent	5097	191	73	0,00	Buitenweg	
ES.182	7523 - Grote Gent	5097	191	73	0,00	Buitenweg	
ES.183	7544 - Boxtelseweg	6347	333	106	0,00	Buitenweg	
ES.184	7557 - Boxtelseweg	6347	333	106	0,00	Buitenweg	
ES.185	7572 - Boxtelseweg	6347	333	106	0,00	Buitenweg	
ES.186	7705 - Boxtelseweg	6347	333	106	0,00	Buitenweg	
ES.187	15870 - N65 - Rijksweg	12769	836	986	0,00	Buitenweg	
ES.188	15871 - N65 - Rijksweg	19823	1341	1726	0,04	Buitenweg	
ES.189	15872 - N65 - Bosscheweg	19823	1341	1726	0,40	Buitenweg	
ES.190	94288 - AB	24630	1506	1184	0,15	Buitenweg	
ES.191	104757 - A65 - Rijksweg	17554	1320	1738	0,07	Buitenweg	
ES.192	104904 - A65 - Rijksweg	16685	1244	1598	0,00	Buitenweg	
ES.193	104906 - A65 - Rijksweg	17554	1320	1738	0,23	Buitenweg	
ES.194	104955 - A65 - Rijksweg	16685	1244	1598	0,00	Buitenweg	
ES.195	104958 - A65 - Rijksweg	16259	1313	1657	0,04	Buitenweg	

Invoergegevens referentiesituatie

gml_id	label	int_lv	int_mv	int_zv	stagnatie	wegtype	snelheid
ES.196	105090 - A65 - Rijksweg	15403	1246	1519	0,22	Buitenweg	
ES.197	105093 - A65 - Rijksweg	16259	1313	1657	0,04	Buitenweg	
ES.198	117986 - A65 - Rijksweg	17554	1320	1738	0,07	Buitenweg	
ES.199	117990 - A65 - Rijksweg	16685	1244	1598	0,35	Buitenweg	
ES.200	119088 - Boxtelseweg	6347	333	106	0,00	Buitenweg	
ES.201	127487 - RANDWEG	23156	1331	599	0,40	Buitenweg	
ES.202	127488 - RANDWEG	23156	1331	599	0,00	Buitenweg	
ES.203	127489 - Plein	23156	1331	599	0,40	Buitenweg	
ES.204	127490 - Vughterweg	21284	1184	727	0,01	Buitenweg	
ES.205	127491 - Vughterweg	20912	1290	785	0,11	Buitenweg	
ES.206	127492 - Plein	21284	1184	727	0,01	Buitenweg	
ES.207	127493 - Vughterweg	20912	1290	785	0,11	Buitenweg	
ES.208	127494 - Vughterweg	42196	2474	1512	0,06	Buitenweg	
ES.209	127495 - Vughterweg	42196	2474	1512	0,40	Buitenweg	
ES.210	127496 - RANDWEG	38303	2457	1488	0,40	Buitenweg	
ES.211	127498 - RANDWEG	38303	2457	1488	0,02	Buitenweg	
ES.212	127499 - RANDWEG	38303	2457	1488	0,02	Buitenweg	
ES.213	127501 - VUGHTERWEG	9532	540	95	0,25	Buitenweg	
ES.214	127502 - Vughterweg	9532	540	95	0,00	Buitenweg	
ES.215	127503 - Bosscheweg	14995	731	180	0,40	Buitenweg	
ES.216	142704 - Grote Gent	7425	355	144	0,28	Buitenweg	
ES.217	142705 - A65 - RING S HERTOGENBOSCH :	6946	314	115	0,26	Buitenweg	
ES.218	161481 - N65 - Bosscheweg	18582	1186	1601	0,00	Buitenweg	
ES.219	161487 - Bosscheweg	16211	1085	919	0,28	Buitenweg	
ES.220	161488 - N65 - BERKEL-ENSCHOT	7053	504	739	0,00	Buitenweg	
ES.221	161489 - N65 - Rijksweg	18582	1186	1601	0,00	Buitenweg	
ES.222	161490 - N65 - Rijksweg	13483	817	1061	0,00	Buitenweg	
ES.223	161491 - N65 - Rijksweg	18582	1186	1601	0,00	Buitenweg	
ES.224	292239685 - Bosscheweg	13951	866	1134	0,01	Buitenweg	
ES.225	292239737 - Bosscheweg	13951	866	1134	0,01	Buitenweg	
ES.226	292239896 - Bosscheweg	14885	984	1211	0,40	Buitenweg	
ES.227	292240896 - 9	45295	2815	2027	0,08	Buitenweg	
ES.228	292243349 - Bosscheweg	13979	890	1136	0,40	Buitenweg	
ES.229	292248325 - Spoorbaanweg	51031	3087	2608	0,14	Buitenweg	
ES.230	292249317 - Midden-Brabantweg	45295	2815	2027	0,08	Buitenweg	
ES.231	292259413 - Bosscheweg	16211	1085	919	0,29	Buitenweg	
ES.232	292259417 - Bosscheweg	14885	984	1211	0,40	Buitenweg	
ES.233	292310889 - N65 - Rijksweg	16733	1202	1612	0,00	Buitenweg	
ES.234	292310890 - N65 - Rijksweg	17736	1314	1775	0,40	Buitenweg	
ES.235	292310891 - N65 - Rijksweg	16733	1202	1612	0,40	Buitenweg	
ES.236	292310892 - N65 - Rijksweg	17736	1314	1775	0,00	Buitenweg	
ES.237	292380221 - A65 - Helvoirtseweg	17559	1377	1623	0,03	Buitenweg	
ES.238	292380251 - Bosscheweg	13951	866	1134	0,40	Buitenweg	
ES.239	292380252 - Bosscheweg	13951	866	1134	0,01	Buitenweg	
ES.240	292380253 - Bosscheweg	13951	866	1134	0,01	Buitenweg	
ES.241	292380254 - Bosscheweg	13951	866	1134	0,01	Buitenweg	
ES.242	292380259 - A65 - Helvoirtseweg	18008	1201	1558	0,00	Buitenweg	
ES.243	292380260 - A65 - Helvoirtseweg	18008	1201	1558	0,00	Buitenweg	
ES.244	292380262 - A65 - Helvoirtseweg	19962	1415	1645	0,01	Buitenweg	
ES.245	292380263 - A65 - Helvoirtseweg	17559	1377	1623	0,00	Buitenweg	
ES.246	292380265 - A65 - Helvoirtseweg	17559	1377	1623	0,00	Buitenweg	
ES.247	292380266 - A65 - Helvoirtseweg	17559	1377	1623	0,00	Buitenweg	
ES.248	292380267 - A65 - Helvoirtseweg	17559	1377	1623	0,03	Buitenweg	
ES.249	292380268 - A65 - Helvoirtseweg	17559	1377	1623	0,03	Buitenweg	
ES.250	292380271 - A65 - Helvoirtseweg	18150	1386	1748	0,00	Buitenweg	
ES.251	292380272 - A65 - Helvoirtseweg	18150	1386	1748	0,00	Buitenweg	
ES.252	292380274 - A65 - Helvoirtseweg	16507	1264	1709	0,00	Buitenweg	
ES.253	292380275 - A65 - Helvoirtseweg	20335	1349	1765	0,01	Buitenweg	
ES.254	292380278 - A65 - Helvoirtseweg	20335	1349	1765	0,01	Buitenweg	
ES.255	292384842 - A65 - Helvoirtseweg	16170	1258	1555	0,00	Buitenweg	
ES.256	292384843 - A65 - Helvoirtseweg	17759	1419	1635	0,28	Buitenweg	
ES.257	292388278 - Bosscheweg	13979	890	1136	0,05	Buitenweg	
ES.258	292388279 - Bosscheweg	13979	890	1136	0,05	Buitenweg	
ES.259	292388298 - Bosscheweg	14885	984	1211	0,00	Buitenweg	
ES.260	292388299 - Bosscheweg	14885	984	1211	0,00	Buitenweg	

Invoergegevens referentiesituatie

gml_id	label	int_lv	int_mv	int_zv	stagnatie	wegtype	snelheid
ES.261	292389941 - Midden-Brabantweg	28757	1886	887	0,40	Buitenweg	
ES.262	292389942 - Midden-Brabantweg	28757	1886	887	0,00	Buitenweg	
ES.263	292389943 - Midden-Brabantweg	26366	1478	689	0,00	Buitenweg	
ES.264	292397179 -	49260	3012	2368	0,15	Buitenweg	
ES.265	292397184 - 10	44522	2394	2113	0,07	Buitenweg	
ES.266	292397185 - 10	51947	3091	2339	0,17	Buitenweg	
ES.267	292397186 -	44522	2394	2113	0,07	Buitenweg	
ES.268	292397187 -	49260	3012	2368	0,15	Buitenweg	
ES.269	292397193 - 10	47394	2967	2228	0,10	Buitenweg	
ES.270	292397194 - 10	51947	3091	2339	0,17	Buitenweg	
ES.271	292397196 - Oosteind	47394	2967	2228	0,10	Buitenweg	
ES.272	292397283 -	45295	2815	2027	0,08	Buitenweg	
ES.273	292397284 -	49260	3008	2368	0,15	Buitenweg	
ES.274	292397285 -	41257	2671	1978	0,04	Buitenweg	
ES.275	292423244 - RANDWEG	38303	2457	1488	0,40	Buitenweg	
ES.276	292423245 - RANDWEG	38303	2457	1488	0,02	Buitenweg	
ES.277	292424254 -	18150	1386	1748	0,00	Buitenweg	
ES.278	292424255 -	18150	1386	1748	0,00	Buitenweg	
ES.279	292424291 - Oosteind	51031	3087	2608	0,14	Buitenweg	
ES.280	292424292 - Oosteind	38167	2421	2169	0,01	Buitenweg	
ES.281	292424299 - Oosteind	51474	3223	2569	0,19	Buitenweg	
ES.282	292424302 - Oosteind	38167	2421	2169	0,01	Buitenweg	
ES.283	292424326 - A65 - Helvoirtseweg	18184	1091	1631	0,00	Buitenweg	
ES.284	292424327 - A65 - Helvoirtseweg	20335	1349	1765	0,01	Buitenweg	
ES.285	292424336 - A65 - Helvoirtseweg	18150	1386	1748	0,26	Buitenweg	
ES.286	292424376 - A65 - Helvoirtseweg	16170	1258	1555	0,00	Buitenweg	
ES.287	292424377 - A65 - Helvoirtseweg	19962	1415	1645	0,01	Buitenweg	
ES.288	292424378 - A65 - Helvoirtseweg	16507	1264	1709	0,00	Buitenweg	
ES.289	292424379 - A65 - Helvoirtseweg	18336	1412	1769	0,00	Buitenweg	
ES.290	292424380 - A65 - Helvoirtseweg	16507	1264	1709	0,00	Buitenweg	
ES.291	292424381 - A65 - Helvoirtseweg	20335	1349	1765	0,01	Buitenweg	
ES.292	292424388 - <undefined>	3792	157	91	0,09	Buitenweg	
ES.293	292424389 - <undefined>	1589	161	80	0,00	Buitenweg	
ES.294	292424390 - <undefined>	1829	148	59	0,12	Buitenweg	
ES.295	292424391 - <undefined>	3828	86	56	0,00	Buitenweg	
ES.296	292424392 - Vijverbosweg	3042	234	135	0,00	Buitenweg	
ES.297	292424393 - <undefined>	2569	42	36	0,00	Buitenweg	
ES.298	292424396 - A65 - Rijksweg	15403	1246	1519	0,00	Buitenweg	
ES.299	292424402 - A65 - Rijksweg	16259	1313	1657	0,04	Buitenweg	
ES.300	292424406 - A65 - Helvoirtseweg	14457	1172	1478	0,00	Buitenweg	
ES.301	292424407 - A65 - Rijksweg	15264	1226	1593	0,00	Buitenweg	
ES.302	292424425 - John F. Kennedylaan	2798	251	102	0,00	Buitenweg	
ES.303	292424429 - John F. Kennedylaan	2798	251	102	0,00	Buitenweg	
ES.304	292424431 - <undefined>	2151	258	135	0,14	Buitenweg	
ES.305	292424434 - John F. Kennedylaan	3465	244	101	0,00	Buitenweg	
ES.306	292424436 - <undefined>	1954	214	87	0,00	Buitenweg	
ES.307	292424438 - <undefined>	1954	214	87	0,00	Buitenweg	
ES.308	292424440 - John F. Kennedylaan	3662	289	148	0,00	Buitenweg	
ES.309	292424442 - John F. Kennedylaan	2798	251	102	0,00	Buitenweg	
ES.310	292424443 - John F. Kennedylaan	2747	285	147	0,00	Buitenweg	
ES.311	6813 - A65 - RYKSWG	18008	1181	1558	0,00	Buitenweg	
ES.312	6456 - A65 - RYKSWG	18184	1091	1631	0,00	Buitenweg	
ES.313	6813 - A65 - RYKSWG	18008	1181	1558	0,00	Buitenweg	
ES.314	6456 - A65 - RYKSWG	18184	1091	1631	0,00	Buitenweg	
ES.315	3047 - A59 - MAASROUTE	23844	2254	2153	0,08	Snelweg	120
ES.316	3065 - A59 - MAASROUTE	28541	2369	2303	0,20	Snelweg	120
ES.317	3066 - A59 - MAASROUTE	24042	1679	2142	0,07	Snelweg	120
ES.318	3079 - A59 - MAASROUTE	24042	1679	2142	0,07	Snelweg	120
ES.319	3080 - A59 - MAASROUTE	28541	2369	2303	0,20	Snelweg	120
ES.320	3918 - A59 - MAASROUTE	23549	2175	2132	0,09	Snelweg	120
ES.321	4653 - A59 - MAASROUTE	33696	2696	2575	0,33	Snelweg	120
ES.322	4678 - A59 - MAASROUTE	34723	2527	2660	0,29	Snelweg	120
ES.323	4738 - A59 - MAASROUTE	33696	2696	2575	0,33	Snelweg	120
ES.324	4739 - A59 - MAASROUTE	34723	2527	2660	0,29	Snelweg	120
ES.325	4776 - A59 - MAASROUTE	33696	2696	2575	0,33	Snelweg	120

Invoergegevens referentiesituatie

gml_id	label	int_lv	int_mv	int_zv	stagnatie	wegtype	snellheid
ES.326	4801 - A59 - MAASROUTE	34723	2527	2660	0,29	Snelweg	120
ES.327	4859 - A59 - MAASROUTE	33696	2696	2575	0,33	Snelweg	120
ES.328	4877 - A59 - MAASROUTE	34723	2527	2660	0,29	Snelweg	120
ES.329	4929 - A59 - MAASROUTE	34723	2527	2660	0,29	Snelweg	120
ES.330	5065 - A59 - MAASROUTE	34723	2527	2660	0,29	Snelweg	120
ES.331	5074 - A59 - MAASROUTE	33696	2696	2575	0,33	Snelweg	120
ES.332	5140 - A59 - MAASROUTE	33696	2696	2575	0,33	Snelweg	120
ES.333	5225 - A59 - MAASROUTE	34723	2527	2660	0,29	Snelweg	120
ES.334	5247 - A59 - MAASROUTE	33696	2696	2575	0,33	Snelweg	120
ES.335	5268 - A59 - MAASROUTE	25002	2232	2234	0,09	Snelweg	120
ES.336	5269 - A59 - MAASROUTE	25270	2074	2289	0,06	Snelweg	120
ES.337	5294 - A59 - MAASROUTE	25270	2074	2289	0,06	Snelweg	120
ES.338	5317 - A59 - MAASROUTE	29384	2270	2345	0,16	Snelweg	120
ES.339	5319 - A59 - MAASROUTE	25002	2232	2234	0,09	Snelweg	120
ES.340	5320 - A59 - MAASROUTE	29384	2270	2345	0,16	Snelweg	120
ES.341	5321 - A59 - MAASROUTE	25002	2232	2234	0,09	Snelweg	120
ES.342	5369 - A59 - MAASROUTE	29384	2270	2345	0,16	Snelweg	120
ES.343	5371 - A59 - MAASROUTE	25002	2232	2234	0,09	Snelweg	120
ES.344	5396 - A59 - MAASROUTE	30744	2488	2326	0,02	Snelweg	120
ES.345	5402 - A59 - MAASROUTE	29384	2270	2345	0,16	Snelweg	120
ES.346	5404 - A59 - MAASROUTE	30744	2488	2326	0,02	Snelweg	120
ES.347	5424 - A59 - MAASROUTE	30744	2488	2326	0,02	Snelweg	120
ES.348	5436 - A59 - MAASROUTE	29384	2270	2345	0,16	Snelweg	120
ES.349	5438 - A59 - MAASROUTE	30744	2488	2326	0,02	Snelweg	120
ES.350	5492 - A59 - Linkermaasoeverweg	22995	2075	1984	0,04	Snelweg	120
ES.351	5494 - A59 - MAASROUTE	29384	2270	2345	0,16	Snelweg	120
ES.352	5529 - A59 - Linkermaasoeverweg	22995	2075	1984	0,04	Snelweg	120
ES.353	5553 - A59 - Linkermaasoeverweg	24543	1971	2012	0,03	Snelweg	120
ES.354	5678 - A59 - Linkermaasoeverweg	24543	1971	2012	0,03	Snelweg	120
ES.355	5692 - A59 - Linkermaasoeverweg	30441	2375	2304	0,21	Snelweg	120
ES.356	5796 - A59 - Linkermaasoeverweg	32874	2364	2430	0,22	Snelweg	120
ES.357	5818 - A59 - Linkermaasoeverweg	30441	2375	2304	0,21	Snelweg	120
ES.358	5921 - A59 - Linkermaasoeverweg	30441	2375	2304	0,21	Snelweg	120
ES.359	5983 - A59 - Linkermaasoeverweg	32874	2364	2430	0,22	Snelweg	120
ES.360	5987 - A59 - Linkermaasoeverweg	30441	2375	2304	0,21	Snelweg	120
ES.361	5989 - A59 - Linkermaasoeverweg	32874	2364	2430	0,22	Snelweg	120
ES.362	6012 - A59 - Linkermaasoeverweg	32874	2364	2430	0,22	Snelweg	120
ES.363	6015 - A59 - Linkermaasoeverweg	30441	2375	2304	0,21	Snelweg	120
ES.364	6088 - A59 - Linkermaasoeverweg	32874	2364	2430	0,22	Snelweg	120
ES.365	6194 - A59 - Linkermaasoeverweg	30441	2375	2304	0,21	Snelweg	120
ES.366	6563 - A59 - Linkermaasoeverweg	32874	2364	2430	0,22	Snelweg	120
ES.367	6567 - A59 - Linkermaasoeverweg	30441	2375	2304	0,21	Snelweg	120
ES.368	6740 - A59 - Linkermaasoeverweg	32874	2364	2430	0,22	Snelweg	120
ES.369	6749 - A59 - Linkermaasoeverweg	23204	1922	1925	0,03	Snelweg	120
ES.370	7054 - A65 - RYKSWG	20152	1141	1670	0,00	Snelweg	100
ES.371	7271 - A65 - RYKSWG	18728	1189	1563	0,00	Snelweg	100
ES.372	7296 - A65 - RING S HERTOGENBOSCH 1	5644	349	194	0,00	Snelweg	100
ES.373	7299 - A65 - RING S HERTOGENBOSCH 1	5644	349	194	0,00	Snelweg	100
ES.374	7307 - A65 - RING S HERTOGENBOSCH 1	5644	349	194	0,00	Snelweg	100
ES.375	7309 - A65 - RING S HERTOGENBOSCH 1	5644	349	194	0,00	Snelweg	100
ES.376	7314 - A65 - RING S HERTOGENBOSCH 1	6650	322	152	0,00	Snelweg	100
ES.377	7320 - A65 - RING S HERTOGENBOSCH 1	6650	322	152	0,00	Snelweg	100
ES.378	7326 - A65 - RING S HERTOGENBOSCH 1	6650	322	152	0,00	Snelweg	100
ES.379	7328 - A65 - RING S HERTOGENBOSCH 1	5644	349	194	0,00	Snelweg	100
ES.380	7334 - A65 - RING S HERTOGENBOSCH 1	6650	322	152	0,40	Snelweg	100
ES.381	7342 - A65 - RING S HERTOGENBOSCH 1	6650	322	152	0,00	Snelweg	100
ES.382	7361 - A65 - RING S HERTOGENBOSCH 1	6650	322	152	0,00	Snelweg	100
ES.383	7398 - A65 - RING S HERTOGENBOSCH 1	5644	349	194	0,00	Snelweg	100
ES.384	7407 - A65 - RYKSWG	13084	840	1369	0,00	Snelweg	100
ES.385	7408 - A65 - RING S HERTOGENBOSCH 1	6650	322	152	0,00	Snelweg	100
ES.386	7446 - A65 - RING S HERTOGENBOSCH 1	4258	188	143	0,00	Snelweg	100
ES.387	7447 - A65 - RYKSWG	15894	953	1527	0,00	Snelweg	100
ES.388	7504 - A59 - Linkermaasoeverweg	23440	2120	2274	0,04	Snelweg	120
ES.389	7507 - A65 - RING S HERTOGENBOSCH 1	5496	266	110	0,00	Snelweg	100
ES.390	7509 - A65 - RING S HERTOGENBOSCH 1	4258	188	143	0,00	Snelweg	100

Invoergegevens referentiesituatie

gml_id	label	int_lv	int_mv	int_zv	stagnatie	wegtype	snelheid
ES.391	7537 - A65 - RING S HERTOGENBOSCH 1	4258	188	143	0,00	Snelweg	100
ES.392	7545 - A2 - Rijksweg A2	47437	2422	3112	0,11	Snelweg	100
ES.393	7558 - A2 - Rijksweg A2	37387	1643	2553	0,03	Snelweg	100
ES.394	7567 - A2 - Rijksweg A2	33871	1660	2502	0,01	Snelweg	100
ES.395	7569 - A2 - Rijksweg A2	33871	1660	2502	0,01	Snelweg	100
ES.396	7574 - A65 - RING S HERTOGENBOSCH 1	4258	188	143	0,00	Snelweg	100
ES.397	7577 - A2 - Rijksweg A2	33871	1660	2502	0,01	Snelweg	100
ES.398	7584 - A2 - Rijksweg A2	37387	1643	2553	0,03	Snelweg	100
ES.399	7591 - A65 - RING S HERTOGENBOSCH 1	4258	188	143	0,40	Snelweg	100
ES.400	7592 - A2 - Rijksweg A2	47437	2422	3112	0,11	Snelweg	100
ES.401	7594 - A65 - RING S HERTOGENBOSCH 1	5496	266	110	0,00	Snelweg	100
ES.402	7598 - A65 - RING S HERTOGENBOSCH 1	5496	266	110	0,00	Snelweg	100
ES.403	7599 - A2 - Rijksweg A2	33871	1660	2502	0,01	Snelweg	100
ES.404	7603 - A65 - RING S HERTOGENBOSCH 1	4258	188	143	0,00	Snelweg	100
ES.405	7604 - A65 - RING S HERTOGENBOSCH 1	4258	188	143	0,00	Snelweg	100
ES.406	7608 - A65 - RING S HERTOGENBOSCH 1	5496	266	110	0,00	Snelweg	100
ES.407	7615 - A2 - Rijksweg A2	45864	2458	3035	0,06	Snelweg	100
ES.408	7617 - A65 - RYKSWG	21390	1219	1637	0,00	Snelweg	100
ES.409	7620 - A65 - RING S HERTOGENBOSCH 1	5496	266	110	0,00	Snelweg	100
ES.410	7621 - A65 - RING S HERTOGENBOSCH 1	5496	266	110	0,00	Snelweg	100
ES.411	7635 - A2 - Rijksweg A2	37387	1643	2553	0,03	Snelweg	100
ES.412	7653 - A2 - RYKSWG	33871	1660	2502	0,01	Snelweg	100
ES.413	7661 - A2 - Rijksweg A2	45864	2458	3035	0,06	Snelweg	100
ES.414	7710 - A2 - VUGHT 24	4002	169	85	0,40	Snelweg	100
ES.415	7748 - A2 - Rijksweg A2	37387	1643	2553	0,03	Snelweg	100
ES.416	7759 - A2 - Rijksweg A2	33871	1660	2502	0,01	Snelweg	100
ES.417	7767 - A2 - VUGHT 24	4973	128	63	0,00	Snelweg	100
ES.418	7816 - A2 - Rijksweg A2	37387	1643	2553	0,03	Snelweg	100
ES.419	7821 - A2 - Rijksweg A2	33871	1660	2502	0,01	Snelweg	100
ES.420	7839 - A65 - RYKSWG	21390	1219	1637	0,00	Snelweg	100
ES.421	7851 - A65 - RYKSWG	19734	1162	1521	0,00	Snelweg	100
ES.422	7862 - A2 - VUGHT 24	4973	128	63	0,00	Snelweg	100
ES.423	7890 - Rijksweg	27445	2208	1700	0,18	Snelweg	130
ES.424	7903 - A2 - Rijksweg A2	37387	1643	2553	0,03	Snelweg	100
ES.425	7911 - A2 - Rijksweg A2	33871	1660	2502	0,01	Snelweg	100
ES.426	7933 - A65 - RYKSWG	19734	1162	1521	0,00	Snelweg	100
ES.427	7934 - A65 - RYKSWG	21390	1219	1637	0,00	Snelweg	100
ES.428	8047 - A2 - Rijksweg A2	37387	1643	2553	0,03	Snelweg	100
ES.429	8087 - A65 - RYKSWG	19734	1162	1521	0,00	Snelweg	100
ES.430	8284 - A65 - RYKSWG	19734	1162	1521	0,00	Snelweg	100
ES.431	8311 - A2 - Rijksweg A2	37387	1643	2553	0,03	Snelweg	100
ES.432	8462 - A2 - RYKSWG	57122	2805	4074	0,04	Snelweg	100
ES.433	8789 - N617 - Gestelweg	13360	656	471	0,40	Snelweg	100
ES.434	15622 - A59 - LANGSTRWEG	28169	2513	2239	0,18	Snelweg	120
ES.435	15766 - A59 - Langstraatweg	26203	1756	2171	0,12	Snelweg	120
ES.436	15767 - A59 - Langstraatweg	28169	2513	2239	0,18	Snelweg	120
ES.437	15865 - N65 - Rijksweg	12769	836	986	0,00	Snelweg	130
ES.438	15869 - N65 - Rijksweg	12769	836	986	0,00	Snelweg	130
ES.439	80418 -	24359	1201	1548	0,04	Snelweg	100
ES.440	104000 - A59 - MAASROUTE	28831	2006	2503	0,21	Snelweg	120
ES.441	104001 - A59 - MAASROUTE	28541	2369	2303	0,20	Snelweg	120
ES.442	104045 - A59 - MAASROUTE	28831	2006	2503	0,21	Snelweg	120
ES.443	104046 - A59 - MAASROUTE	28541	2369	2303	0,20	Snelweg	120
ES.444	104442 - A59 - MAASROUTE	28831	2006	2503	0,21	Snelweg	120
ES.445	104497 - A59 - MAASROUTE	28831	2006	2503	0,21	Snelweg	120
ES.446	104499 - A59 - MAASROUTE	28541	2369	2303	0,20	Snelweg	120
ES.447	104545 - A59 - HEUSDEN 42	28541	2369	2303	0,20	Snelweg	120
ES.448	104556 - A59 - MAASROUTE	28831	2006	2503	0,21	Snelweg	120
ES.449	104559 - A59 - MAASROUTE	23549	2175	2132	0,09	Snelweg	120
ES.450	104586 - A59 - MAASROUTE	27342	1947	2365	0,16	Snelweg	120
ES.451	104587 - A59 - MAASROUTE	23549	2175	2132	0,09	Snelweg	120
ES.452	104607 - A59 - MAASROUTE	27342	1947	2365	0,16	Snelweg	120
ES.453	104641 - A59 - MAASROUTE	33970	2735	2604	0,35	Snelweg	120
ES.454	104647 - A59 - MAASROUTE	27342	1947	2365	0,16	Snelweg	120
ES.455	104744 - A59 - MAASROUTE	37449	2579	2798	0,15	Snelweg	120

Invoergegevens referentiesituatie

gml_id	label	int_lv	int_mv	int_zv	stagnatie	wegtype	snellheid
ES.456	104774 - A59 - MAASROUTE	33970	2735	2604	0,35	Snelweg	120
ES.457	104825 - A59 - MAASROUTE	33970	2735	2604	0,35	Snelweg	120
ES.458	104826 - A59 - MAASROUTE	30391	2318	2532	0,19	Snelweg	120
ES.459	104915 - A59 - MAASROUTE	30391	2318	2532	0,19	Snelweg	120
ES.460	119284 - N617 - Gestelseweg	13003	631	449	0,40	Snelweg	100
ES.461	126746 - Plein	19734	1162	1521	0,00	Snelweg	100
ES.462	126977 - A2 - RYKSWG	26879	1256	1561	0,11	Snelweg	100
ES.463	127067 - A59 - RYKSWG	17496	775	993	0,00	Snelweg	100
ES.464	127260 - A2 - RYKSWG	46006	4167	4729	0,37	Snelweg	100
ES.465	127261 - A2 - KP EMPEL	19854	1736	1755	0,00	Snelweg	100
ES.466	127272 - A59 - Linkermaasoeverweg	27973	2443	2523	0,14	Snelweg	120
ES.467	127273 - A59 - Linkermaasoeverweg	27973	2443	2523	0,14	Snelweg	120
ES.468	127274 - A59 - Linkermaasoeverweg	19854	1736	1755	0,00	Snelweg	120
ES.469	127275 - A2 - KP EMPEL	19854	1736	1755	0,00	Snelweg	120
ES.470	127280 - A2 - RYKSWG	43039	3910	3925	0,33	Snelweg	100
ES.471	127281 - A2 - RYKSWG	43039	3910	3925	0,33	Snelweg	100
ES.472	127294 - A2 - RYKSWG	21912	1670	1591	0,00	Snelweg	100
ES.473	127295 - A59 - Linkermaasoeverweg	21912	1670	1591	0,00	Snelweg	100
ES.474	127296 - A59 - Linkermaasoeverweg	21912	1670	1591	0,00	Snelweg	120
ES.475	127297 - A59 - Linkermaasoeverweg	21912	1670	1591	0,00	Snelweg	120
ES.476	127298 - A59 - Linkermaasoeverweg	21912	1670	1591	0,00	Snelweg	120
ES.477	127299 - A59 - Linkermaasoeverweg	28844	2365	2227	0,13	Snelweg	120
ES.478	127300 - A59 - Linkermaasoeverweg	28844	2365	2227	0,13	Snelweg	120
ES.479	127315 - A2 - RYKSWG	36929	2360	2875	0,00	Snelweg	100
ES.480	127319 - A2 - RYKSWG	24811	1027	1363	0,05	Snelweg	100
ES.481	127325 - A2 - RYKSWG	26879	1256	1561	0,11	Snelweg	100
ES.482	127326 - A2 - RYKSWG	26879	1256	1561	0,11	Snelweg	100
ES.483	127327 - A2 - RYKSWG	26879	1256	1561	0,11	Snelweg	100
ES.484	127328 - A2 - RYKSWG	55336	2767	4098	0,21	Snelweg	100
ES.485	127329 - A2 - RYKSWG	49549	2458	3851	0,02	Snelweg	100
ES.486	127330 - A2 - RYKSWG	49549	2458	3851	0,02	Snelweg	100
ES.487	127331 - A2 - RYKSWG	49549	2458	3851	0,02	Snelweg	100
ES.488	127335 - A2 - RYKSWG	57122	2805	4074	0,04	Snelweg	100
ES.489	127336 - A2 - RYKSWG	49549	2458	3851	0,02	Snelweg	100
ES.490	127337 - A2 - ST.MICHELSGESTEL 22	7573	347	224	0,00	Snelweg	100
ES.491	127338 - Plein	7573	347	224	0,00	Snelweg	100
ES.492	127339 - A2 - ST.MICHELSGESTEL 22	7573	347	224	0,00	Snelweg	100
ES.493	127340 - A2 - ST.MICHELSGESTEL 22	7573	347	224	0,00	Snelweg	100
ES.494	127341 - A2 - ST.MICHELSGESTEL 22	7573	347	224	0,00	Snelweg	100
ES.495	127342 - A2 - ST.MICHELSGESTEL 22	7573	347	224	0,00	Snelweg	100
ES.496	127343 - A2 - ST.MICHELSGESTEL 22	7573	347	224	0,00	Snelweg	100
ES.497	127344 - A2 - ST.MICHELSGESTEL 22	7573	347	224	0,00	Snelweg	100
ES.498	127345 - A2 - KP HINTHAM	21844	1597	1747	0,03	Snelweg	100
ES.499	127346 - A2 - KP HINTHAM	21844	1597	1747	0,03	Snelweg	100
ES.500	127347 - A2 - KP HINTHAM	21844	1597	1747	0,03	Snelweg	100
ES.501	127348 - A2 - KP HINTHAM	15403	651	901	0,00	Snelweg	100
ES.502	127349 - A2 - KP HINTHAM	15403	651	901	0,00	Snelweg	100
ES.503	127350 - A2 - KP HINTHAM	15403	651	901	0,00	Snelweg	100
ES.504	127351 - A2 - KP HINTHAM	15403	651	901	0,00	Snelweg	100
ES.505	127362 - A59 - RYKSWG	17496	775	993	0,00	Snelweg	100
ES.506	127370 - A59 - RYKSWG	17496	775	993	0,00	Snelweg	100
ES.507	127371 - A59 - RYKSWG	17496	775	993	0,00	Snelweg	100
ES.508	127379 - A2 - RYKSWG	28032	1249	1540	0,15	Snelweg	100
ES.509	127387 - A2 - RYKSWG	30324	1475	1787	0,22	Snelweg	100
ES.510	127397 - A2 - ST.MICHELSGESTEL 22	7037	357	210	0,00	Snelweg	100
ES.511	127398 - A2 - ST.MICHELSGESTEL 22	7037	357	210	0,00	Snelweg	100
ES.512	127399 - A2 - ST.MICHELSGESTEL 22	7037	357	210	0,00	Snelweg	100
ES.513	127400 - A2 - ST.MICHELSGESTEL 22	7037	357	210	0,00	Snelweg	100
ES.514	127401 - A2 - ST.MICHELSGESTEL 22	7037	357	210	0,00	Snelweg	100
ES.515	127402 - A2 - ST.MICHELSGESTEL 22	7037	357	210	0,00	Snelweg	100
ES.516	127403 - A2 - ST.MICHELSGESTEL 22	7037	357	210	0,00	Snelweg	100
ES.517	127405 - A2 - ST.MICHELSGESTEL 22	7037	357	210	0,00	Snelweg	100
ES.518	127410 - A2 - Rijksweg A2	33871	1660	2502	0,01	Snelweg	100
ES.519	127411 - A65 - RYKSWG	21390	1219	1637	0,00	Snelweg	100
ES.520	127414 - A2 - RYKSWG	23865	1322	2381	0,04	Snelweg	120

Invoergegevens referentiesituatie

gml_id	label	int_lv	int_mv	int_zv	stagnatie	wegtype	snelheid
ES.521	127415 - A2 - RYKSWG	23865	1322	2381	0,04	Snelweg	120
ES.522	127557 - A2 - RYKSWG	40957	2738	3445	0,03	Snelweg	100
ES.523	127558 - A2 - KP HINTHAM	15403	651	901	0,00	Snelweg	100
ES.524	143105 - A2 - KP HINTHAM	21844	1597	1747	0,03	Snelweg	100
ES.525	143106 - A2 - KP HINTHAM	21844	1597	1747	0,03	Snelweg	100
ES.526	161364 - Rijksweg	27534	2191	2542	0,36	Snelweg	130
ES.527	161456 - A59 - Langstraatweg	26203	1756	2171	0,12	Snelweg	120
ES.528	161457 - A59 - Langstraatweg	26203	1756	2171	0,12	Snelweg	120
ES.529	161458 - A59 - Langstraatweg	28169	2513	2239	0,18	Snelweg	120
ES.530	161459 - A59 - Langstraatweg	28169	2513	2239	0,18	Snelweg	120
ES.531	161464 - A59 - LANGSTRWEG	26203	1756	2171	0,12	Snelweg	120
ES.532	161483 - N65 - Rijksweg	13483	817	1061	0,00	Snelweg	130
ES.533	161484 - N65 - Rijksweg	13483	817	1061	0,00	Snelweg	130
ES.534	264313 -	30324	1475	1787	0,22	Snelweg	100
ES.535	347308 -	55261	2879	4140	0,05	Snelweg	100
ES.536	347309 -	31396	1558	1758	0,00	Snelweg	100
ES.537	347310 -	23865	1322	2381	0,04	Snelweg	100
ES.538	292239106 - Rijksweg	13983	895	906	0,00	Snelweg	130
ES.539	292239109 - Rijksweg	10330	592	689	0,00	Snelweg	130
ES.540	292239725 - Rijksweg	18974	1273	1125	0,00	Snelweg	130
ES.541	292239886 - Rijksweg	19200	1167	1113	0,00	Snelweg	130
ES.542	292239888 - Rijksweg	15944	940	1060	0,00	Snelweg	130
ES.543	292248393 - N65 - Rijksweg	17936	1110	1187	0,00	Snelweg	130
ES.544	292248394 - N65 - Rijksweg	19200	1167	1113	0,00	Snelweg	130
ES.545	292252662 - 304351	13136	523	508	0,11	Snelweg	130
ES.546	292252669 - 304351	13136	523	508	0,11	Snelweg	130
ES.547	292252671 - 304351	13136	523	508	0,11	Snelweg	130
ES.548	292252696 - 304351	24849	1251	1159	0,00	Snelweg	120
ES.549	292252697 - 304351	24849	1251	1159	0,00	Snelweg	120
ES.550	292253121 - 304351	10966	322	383	0,00	Snelweg	120
ES.551	292253738 - 304351	8701	230	287	0,00	Snelweg	120
ES.552	292259322 - 304351	13136	523	508	0,11	Snelweg	130
ES.553	292259323 - 304351	13136	523	508	0,11	Snelweg	130
ES.554	292259327 - 304351	9996	342	487	0,00	Snelweg	120
ES.555	292259331 - 304351	10966	322	383	0,00	Snelweg	120
ES.556	292259332 - 304351	14094	453	561	0,08	Snelweg	120
ES.557	292259334 - 304351	10966	322	383	0,00	Snelweg	120
ES.558	292369262 - A59 - MAASROUTE	23844	2254	2153	0,08	Snelweg	120
ES.559	292369263 - A59 - MAASROUTE	24042	1679	2142	0,07	Snelweg	120
ES.560	292380949 - A59 - MAASROUTE	28541	2369	2303	0,20	Snelweg	120
ES.561	292380950 - A59 - MAASROUTE	28541	2369	2303	0,20	Snelweg	120
ES.562	292381785 - Rijksweg A58	35945	2345	4773	0,04	Snelweg	130
ES.563	292381786 - Rijksweg A58	35945	2345	4773	0,04	Snelweg	130
ES.564	292390153 - A59 - Langstraatweg	26203	1756	2171	0,12	Snelweg	120
ES.565	292390154 - A59 - Langstraatweg	26203	1756	2171	0,12	Snelweg	120
ES.566	292410576 -	55261	2879	4140	0,05	Snelweg	100
ES.567	292410577 -	30324	1475	1787	0,22	Snelweg	100
ES.568	292410578 -	23865	1322	2381	0,04	Snelweg	120
ES.569	292410579 - A2 - ST.MICHIELSGESTEL 22	7037	357	210	0,00	Snelweg	100
ES.570	292410581 -	7037	357	210	0,00	Snelweg	100
ES.571	292410582 -	7037	357	210	0,00	Snelweg	100
ES.572	292423593 - A59 - LANGSTRWEG	28169	2513	2239	0,18	Snelweg	120
ES.573	292423594 - A59 - LANGSTRWEG	23844	2254	2153	0,08	Snelweg	120
ES.574	292424369 - A59 - MAASROUTE	33970	2735	2604	0,35	Snelweg	120
ES.575	292424371 - A59 - MAASROUTE	33696	2696	2575	0,33	Snelweg	120
ES.576	292424372 - A59 - MAASROUTE	31055	2570	2507	0,28	Snelweg	120
ES.577	94288 - BA	24630	1506	1184	0,15	Buitenweg	

Invoergegevens situatie gedeeltelijke afsluiting

gml_id	label	int_lv	int_mv	int_zv	stagnatie	wegtype	snelheid
ES.1	4762 - Taalstraat	6732	640	249	0,00	Binnen bebouwde kom	
ES.2	4763 - Taalstraat	6732	640	249	0,00	Binnen bebouwde kom	
ES.3	5662 - Loonsebaan	2370	157	36	0,11	Binnen bebouwde kom	
ES.4	5697 - Loonsebaan	1838	137	16	0,00	Binnen bebouwde kom	
ES.5	5727 - Boslaan	5577	352	150	0,00	Binnen bebouwde kom	
ES.6	5768 - Boslaan	5577	352	150	0,00	Binnen bebouwde kom	
ES.7	5775 - Boslaan	6523	359	163	0,00	Binnen bebouwde kom	
ES.8	5849 - Vijverbosweg	7312	654	253	0,00	Binnen bebouwde kom	
ES.9	5860 - Vijverbosweg	7646	655	264	0,00	Binnen bebouwde kom	
ES.10	5867 - Vijverbosweg	7797	655	253	0,00	Binnen bebouwde kom	
ES.11	5877 - Vijverbosweg	7646	655	264	0,00	Binnen bebouwde kom	
ES.12	5878 - Vijverbosweg	7162	650	253	0,00	Binnen bebouwde kom	
ES.13	5879 - Vijverbosweg	7646	655	264	0,00	Binnen bebouwde kom	
ES.14	5887 - Vijverbosweg	7797	655	253	0,00	Binnen bebouwde kom	
ES.15	5891 - Loonsebaan	2545	195	22	0,00	Binnen bebouwde kom	
ES.16	5930 - Vijverbosweg	6620	617	223	0,00	Binnen bebouwde kom	
ES.17	6065 - Vijverbosweg	5646	570	208	0,00	Binnen bebouwde kom	
ES.18	6077 - Vijverbosweg	5646	570	208	0,00	Binnen bebouwde kom	
ES.19	6087 - Vijverbosweg	5646	570	208	0,00	Binnen bebouwde kom	
ES.20	6095 - Vijverbosweg	5646	570	208	0,00	Binnen bebouwde kom	
ES.21	6130 - Vijverbosweg	5646	570	208	0,22	Binnen bebouwde kom	
ES.22	6171 - Wolfkamerweg	5400	406	150	0,22	Binnen bebouwde kom	
ES.23	6249 - Wolfkamerweg	5400	406	150	0,00	Binnen bebouwde kom	
ES.24	6272 - Wolfkamerweg	5400	406	150	0,00	Binnen bebouwde kom	
ES.25	6288 - Wolfkamerweg	5400	406	150	0,00	Binnen bebouwde kom	
ES.26	6348 - Wolfkamerweg	5400	406	150	0,22	Binnen bebouwde kom	
ES.27	6465 - Wolfkamerweg	9537	586	250	0,21	Binnen bebouwde kom	
ES.28	6611 - Helvoirtseweg	6990	883	535	0,00	Binnen bebouwde kom	
ES.29	6667 - Wolfkamerweg	9554	583	248	0,22	Binnen bebouwde kom	
ES.30	6668 - Wolfkamerweg	9537	586	250	0,00	Binnen bebouwde kom	
ES.31	6755 - Helvoirtseweg	6990	883	535	0,00	Binnen bebouwde kom	
ES.32	6756 - Helvoirtseweg	6990	883	535	0,00	Binnen bebouwde kom	
ES.33	6771 - Helvoirtseweg	6990	883	535	0,00	Binnen bebouwde kom	
ES.34	6788 - Helvoirtseweg	7503	887	533	0,00	Binnen bebouwde kom	
ES.35	6835 - Wolfkamerweg	12068	511	218	0,22	Binnen bebouwde kom	
ES.36	6915 - Vughterweg	9427	540	102	0,36	Binnen bebouwde kom	
ES.37	6932 - A65 - VUGHT	1435	58	86	0,00	Binnen bebouwde kom	
ES.38	6977 - Olmenlaan	1435	58	86	0,00	Binnen bebouwde kom	
ES.39	6978 - Olmenlaan	1435	58	86	0,00	Binnen bebouwde kom	
ES.40	6979 - Taalstraat	7202	642	250	0,40	Binnen bebouwde kom	
ES.41	6988 - Kapellaan	2739	211	72	0,27	Binnen bebouwde kom	
ES.42	7003 - Vughterweg	9427	540	102	0,00	Binnen bebouwde kom	
ES.43	7007 - Vughterweg	9497	540	102	0,00	Binnen bebouwde kom	
ES.44	7008 - VUGHTERBRUG	9842	543	102	0,00	Binnen bebouwde kom	
ES.45	7013 - Laagstraat	12068	511	218	0,00	Binnen bebouwde kom	
ES.46	7025 - VUGHTERBRUG	9842	543	102	0,00	Binnen bebouwde kom	
ES.47	7026 - VUGHTERBRUG	9842	543	102	0,00	Binnen bebouwde kom	
ES.48	7040 - Kapellaan	2739	211	72	0,00	Binnen bebouwde kom	
ES.49	7049 - Heikantstraat	1435	58	86	0,00	Binnen bebouwde kom	
ES.50	7061 - Heikantstraat	1435	58	86	0,00	Binnen bebouwde kom	
ES.51	7077 - Laagstraat	12068	511	218	0,00	Binnen bebouwde kom	
ES.52	7092 - Laagstraat	12068	511	218	0,00	Binnen bebouwde kom	
ES.53	7100 - Kapellaan	1690	154	62	0,00	Binnen bebouwde kom	
ES.54	7101 - Kapellaan	1690	154	62	0,00	Binnen bebouwde kom	
ES.55	7102 - Helvoirtseweg	6720	731	385	0,00	Binnen bebouwde kom	
ES.56	7107 - Helvoirtseweg	6720	731	385	0,00	Binnen bebouwde kom	
ES.57	7110 - Laagstraat	12068	511	218	0,00	Binnen bebouwde kom	
ES.58	7114 - Kapellaan	1690	154	62	0,00	Binnen bebouwde kom	
ES.59	7154 - Laagstraat	15454	785	260	0,22	Binnen bebouwde kom	
ES.60	7159 - Laagstraat	15454	785	260	0,02	Binnen bebouwde kom	
ES.61	7173 - Laagstraat	15454	785	260	0,02	Binnen bebouwde kom	
ES.62	7178 - Kapellaan	1233	119	53	0,00	Binnen bebouwde kom	
ES.63	7188 - Taalstraat	8896	745	291	0,00	Binnen bebouwde kom	
ES.64	7193 - Laagstraat	15454	785	260	0,02	Binnen bebouwde kom	

Invoergegevens situatie gedeeltelijke afsluiting

gml_id	label	int_lv	int_mv	int_zv	stagnatie	wegtype	snelheid
ES.65	7220 - Secr. van Rooijstraat	1167	157	56	0,00	Binnen bebouwde kom	
ES.66	7252 - Secr. van Rooijstraat	1167	157	56	0,00	Binnen bebouwde kom	
ES.67	7264 - Taalstraat	9162	763	298	0,00	Binnen bebouwde kom	
ES.68	7275 - Repelweg	2005	248	77	0,00	Binnen bebouwde kom	
ES.69	7283 - Helvoirtseweg	6767	731	385	0,00	Binnen bebouwde kom	
ES.70	7294 - Helvoirtseweg	6506	532	315	0,00	Binnen bebouwde kom	
ES.71	7297 - Taalstraat	9162	763	298	0,00	Binnen bebouwde kom	
ES.72	7302 - Laagstraat	15454	785	260	0,02	Binnen bebouwde kom	
ES.73	7305 - Secr. van Rooijstraat	2243	164	59	0,00	Binnen bebouwde kom	
ES.74	7308 - Taalstraat	3666	332	111	0,10	Binnen bebouwde kom	
ES.75	7317 - Glorieuxlaan	16032	802	285	0,05	Binnen bebouwde kom	
ES.76	7327 - Taalstraat	3666	332	111	0,00	Binnen bebouwde kom	
ES.77	7336 - Laagstraat	15454	785	260	0,02	Binnen bebouwde kom	
ES.78	7344 - Laagstraat	15454	785	260	0,02	Binnen bebouwde kom	
ES.79	7346 - Laagstraat	15454	785	260	0,02	Binnen bebouwde kom	
ES.80	7347 - Secr. van Rooijstraat	2775	172	66	0,00	Binnen bebouwde kom	
ES.81	7350 - Taalstraat	3666	332	111	0,00	Binnen bebouwde kom	
ES.82	7394 - Taalstraat	3666	332	111	0,00	Binnen bebouwde kom	
ES.83	7395 - Taalstraat	3666	332	111	0,00	Binnen bebouwde kom	
ES.84	7419 - Glorieuxlaan	16709	819	296	0,40	Binnen bebouwde kom	
ES.85	7453 - Dokter Hillenlaan	4768	295	151	0,00	Binnen bebouwde kom	
ES.86	7485 - Taalstraat	3666	332	111	0,08	Binnen bebouwde kom	
ES.87	7522 - Dokter Hillenlaan	4768	295	151	0,18	Binnen bebouwde kom	
ES.88	7578 - Haldersebaan	14386	804	363	0,40	Binnen bebouwde kom	
ES.89	7579 - Glorieuxlaan	5921	377	138	0,40	Binnen bebouwde kom	
ES.90	7614 - Haldersebaan	14386	804	363	0,00	Binnen bebouwde kom	
ES.91	7652 - Haldersebaan	14386	804	363	0,00	Binnen bebouwde kom	
ES.92	7662 - Glorieuxlaan	5921	377	138	0,00	Binnen bebouwde kom	
ES.93	7690 - Haldersebaan	14386	804	363	0,29	Binnen bebouwde kom	
ES.94	7747 - Haldersebaan	14386	804	363	0,40	Binnen bebouwde kom	
ES.95	7776 - Haldersebaan	9604	644	233	0,40	Binnen bebouwde kom	
ES.96	8723 - Gestelseweg	8799	450	219	0,00	Binnen bebouwde kom	
ES.97	8730 - Gestelseweg	8799	450	219	0,00	Binnen bebouwde kom	
ES.98	9102 - Repelweg	756	191	60	0,00	Binnen bebouwde kom	
ES.99	127500 - Bosscheweg	7404	640	243	0,25	Binnen bebouwde kom	
ES.100	127731 - Bosscheweg	7383	206	54	0,26	Binnen bebouwde kom	
ES.101	148703 - Vijverbosweg	7797	655	253	0,00	Binnen bebouwde kom	
ES.102	148704 - Vijverbosweg	7797	655	253	0,00	Binnen bebouwde kom	
ES.103	148705 - Vijverbosweg	7797	655	253	0,00	Binnen bebouwde kom	
ES.104	292376979 - Bosscheweg	7404	640	243	0,00	Binnen bebouwde kom	
ES.105	292376980 - Bosscheweg	7404	640	243	0,40	Binnen bebouwde kom	
ES.106	292376981 - Taalstraat	8896	745	291	0,00	Binnen bebouwde kom	
ES.107	292376982 - Taalstraat	8896	745	291	0,00	Binnen bebouwde kom	
ES.108	292380257 - Vugtherweg	9709	551	104	0,00	Binnen bebouwde kom	
ES.109	292380258 - Vugtherweg	9709	551	104	0,40	Binnen bebouwde kom	
ES.110	292384844 - Vijverbosweg	6046	571	209	0,00	Binnen bebouwde kom	
ES.111	292384845 - Vijverbosweg	6046	571	209	0,00	Binnen bebouwde kom	
ES.112	292384860 - Boslaan	5727	349	149	0,00	Binnen bebouwde kom	
ES.113	292384861 - Boslaan	5727	349	149	0,00	Binnen bebouwde kom	
ES.114	292385596 - Helvoirtseweg	8101	789	471	0,00	Binnen bebouwde kom	
ES.115	292385597 - Helvoirtseweg	8101	789	471	0,00	Binnen bebouwde kom	
ES.116	292385610 - Dokter Hillenlaan	3287	174	72	0,00	Binnen bebouwde kom	
ES.117	292385611 - Dokter Hillenlaan	3287	174	72	0,00	Binnen bebouwde kom	
ES.118	292385614 - Laagstraat	16573	880	298	0,08	Binnen bebouwde kom	
ES.119	292385615 - Laagstraat	16573	880	298	0,08	Binnen bebouwde kom	
ES.120	292385628 - Laagstraat	12068	511	218	0,00	Binnen bebouwde kom	
ES.121	292385629 - Laagstraat	12068	511	218	0,23	Binnen bebouwde kom	
ES.122	292410692 - Plein	7383	206	54	0,00	Binnen bebouwde kom	
ES.123	292410694 -	3306	212	30	0,00	Binnen bebouwde kom	
ES.124	292410696 - Plein	2965	209	27	0,00	Binnen bebouwde kom	
ES.125	292410697 -	2965	209	27	0,00	Binnen bebouwde kom	
ES.126	292410784 -	9842	543	102	0,40	Binnen bebouwde kom	
ES.127	292423192 - POSTWG	2965	209	27	0,21	Binnen bebouwde kom	
ES.128	292423197 - Juliana van Stolberglaan	4119	173	20	0,00	Binnen bebouwde kom	

Invoergegevens situatie gedeeltelijke afsluiting

gml_id	label	int_lv	int_mv	int_zv	stagnatie	wegtype	snelheid
ES.129	292423198 - POSTWEG	3590	190	23	0,21	Binnen bebouwde kom	
ES.130	292424386 - Vijverbosweg	3743	323	123	0,06	Binnen bebouwde kom	
ES.131	292424446 - Helvoirtseweg	5474	762	508	0,00	Binnen bebouwde kom	
ES.132	292424447 - Helvoirtseweg	5474	742	508	0,15	Binnen bebouwde kom	
ES.133	292424448 - Vijverbosweg	2999	304	111	0,00	Binnen bebouwde kom	
ES.134	292424449 - Boslaan	4304	219	116	0,00	Binnen bebouwde kom	
ES.135	292424454 - Boslaan	6837	360	164	0,00	Binnen bebouwde kom	
ES.136	292424456 - Boslaan	3367	176	60	0,00	Binnen bebouwde kom	
ES.137	4604 - A65 - Rijksweg	17440	1295	1653	0,05	Buitenweg	
ES.138	4624 - A65 - Rijksweg	14694	1179	1447	0,00	Buitenweg	
ES.139	4635 - A65 - Rijksweg	15652	1236	1567	0,01	Buitenweg	
ES.140	4986 - A65 - Rijksweg	14694	1179	1447	0,00	Buitenweg	
ES.141	4991 - A65 - Rijksweg	15652	1236	1567	0,01	Buitenweg	
ES.142	5114 - A65 - Rijksweg	14694	1179	1447	0,00	Buitenweg	
ES.143	5285 - A65 - Helvoirtseweg	16759	1302	1544	0,01	Buitenweg	
ES.144	5287 - A65 - Helvoirtseweg	17440	1295	1653	0,05	Buitenweg	
ES.145	5311 - A65 - Helvoirtseweg	16759	1302	1544	0,01	Buitenweg	
ES.146	5313 - A65 - Helvoirtseweg	17440	1295	1653	0,05	Buitenweg	
ES.147	5347 - A65 - Helvoirtseweg	16759	1302	1544	0,00	Buitenweg	
ES.148	5349 - A65 - Helvoirtseweg	17440	1295	1653	0,00	Buitenweg	
ES.149	5372 - A65 - Helvoirtseweg	17440	1295	1653	0,00	Buitenweg	
ES.150	5385 - A65 - Helvoirtseweg	16759	1302	1544	0,00	Buitenweg	
ES.151	5389 - A65 - Helvoirtseweg	17440	1295	1653	0,00	Buitenweg	
ES.152	5398 - A65 - Helvoirtseweg	17440	1295	1653	0,00	Buitenweg	
ES.153	5405 - A65 - Helvoirtseweg	16759	1302	1544	0,00	Buitenweg	
ES.154	5410 - A65 - Helvoirtseweg	17440	1295	1653	0,00	Buitenweg	
ES.155	5414 - A65 - Helvoirtseweg	16759	1302	1544	0,00	Buitenweg	
ES.156	5422 - A65 - Helvoirtseweg	16759	1302	1544	0,00	Buitenweg	
ES.157	5439 - A65 - Helvoirtseweg	16759	1302	1544	0,00	Buitenweg	
ES.158	6212 - A65 - Helvoirtseweg	18137	1223	1514	0,00	Buitenweg	
ES.159	6253 - A65 - Helvoirtseweg	18137	1223	1514	0,00	Buitenweg	
ES.160	6263 - A65 - Helvoirtseweg	18137	1223	1514	0,00	Buitenweg	
ES.161	6373 - A65 - Helvoirtseweg	16182	783	1303	0,00	Buitenweg	
ES.162	6456 - A65 - RYKSWG	16182	783	1303	0,39	Buitenweg	
ES.163	6813 - A65 - RYKSWG	15884	904	1358	0,40	Buitenweg	
ES.164	6948 - A65 - RYKSWG	17616	841	1389	0,40	Buitenweg	
ES.165	6961 - A65 - RYKSWG	15884	904	1358	0,40	Buitenweg	
ES.166	7055 - A65 - RYKSWG	16514	908	1360	0,40	Buitenweg	
ES.167	7273 - Vughterweg	20395	1160	734	0,29	Buitenweg	
ES.168	7353 - Vughterweg	20986	1098	655	0,00	Buitenweg	
ES.169	7401 - Plein	4854	232	111	0,37	Buitenweg	
ES.170	7402 - A2 - KP VUGHT	18259	1087	681	0,05	Buitenweg	
ES.171	7410 - Vughterweg	20986	1098	655	0,00	Buitenweg	
ES.172	7448 - A2 - KP VUGHT	18259	1087	681	0,36	Buitenweg	
ES.173	7455 - A2 - KP VUGHT	16444	872	554	0,39	Buitenweg	
ES.174	7463 - Grote Gent	5826	244	130	0,00	Buitenweg	
ES.175	7464 - Grote Gent	5826	244	130	0,00	Buitenweg	
ES.176	7465 - Grote Gent	5826	244	130	0,00	Buitenweg	
ES.177	7474 - Grote Gent	5826	244	130	0,29	Buitenweg	
ES.178	7496 - Grote Gent	5826	244	130	0,00	Buitenweg	
ES.179	7497 - A2 - KP VUGHT	16444	872	554	0,00	Buitenweg	
ES.180	7500 - Grote Gent	5826	244	130	0,00	Buitenweg	
ES.181	7503 - Grote Gent	5826	244	130	0,00	Buitenweg	
ES.182	7523 - Grote Gent	5826	244	130	0,00	Buitenweg	
ES.183	7544 - Boxtelseweg	6173	378	139	0,00	Buitenweg	
ES.184	7557 - Boxtelseweg	6173	378	139	0,00	Buitenweg	
ES.185	7572 - Boxtelseweg	6173	378	139	0,00	Buitenweg	
ES.186	7705 - Boxtelseweg	6173	378	139	0,00	Buitenweg	
ES.187	15870 - N65 - Rijksweg	12553	797	935	0,00	Buitenweg	
ES.188	15871 - N65 - Rijksweg	19436	1276	1643	0,03	Buitenweg	
ES.189	15872 - N65 - Bosscheweg	19436	1276	1643	0,40	Buitenweg	
ES.190	94288 - AB	24876	1518	1199	0,15	Buitenweg	
ES.191	104757 - A65 - Rijksweg	16976	1245	1650	0,05	Buitenweg	
ES.192	104904 - A65 - Rijksweg	15989	1183	1532	0,00	Buitenweg	

Invoergegevens situatie gedeeltelijke afsluiting

gml_id	label	int_lv	int_mv	int_zv	stagnatie	wegtype	snelheid
ES.193	104906 - A65 - Rijksweg	16976	1245	1650	0,23	Buitenweg	
ES.194	104955 - A65 - Rijksweg	15989	1183	1532	0,00	Buitenweg	
ES.195	104958 - A65 - Rijksweg	15652	1236	1567	0,01	Buitenweg	
ES.196	105090 - A65 - Rijksweg	14694	1179	1447	0,23	Buitenweg	
ES.197	105093 - A65 - Rijksweg	15652	1236	1567	0,01	Buitenweg	
ES.198	117986 - A65 - Rijksweg	16976	1245	1650	0,05	Buitenweg	
ES.199	117990 - A65 - Rijksweg	15989	1183	1532	0,35	Buitenweg	
ES.200	119088 - Boxtelseweg	6173	378	139	0,00	Buitenweg	
ES.201	127487 - RANDWEG	23067	1313	599	0,40	Buitenweg	
ES.202	127488 - RANDWEG	23067	1313	599	0,00	Buitenweg	
ES.203	127489 - Plein	23067	1313	599	0,40	Buitenweg	
ES.204	127490 - Vugtherweg	20986	1098	655	0,00	Buitenweg	
ES.205	127491 - Vugtherweg	20395	1160	734	0,07	Buitenweg	
ES.206	127492 - Plein	20986	1098	655	0,00	Buitenweg	
ES.207	127493 - Vugtherweg	20395	1160	734	0,07	Buitenweg	
ES.208	127494 - Vugtherweg	41381	2258	1388	0,03	Buitenweg	
ES.209	127495 - Vugtherweg	41381	2258	1388	0,40	Buitenweg	
ES.210	127496 - RANDWEG	38106	2439	1495	0,40	Buitenweg	
ES.211	127498 - RANDWEG	38106	2439	1495	0,01	Buitenweg	
ES.212	127499 - RANDWEG	38106	2439	1495	0,01	Buitenweg	
ES.213	127501 - VUGHTERWEG	9709	551	104	0,26	Buitenweg	
ES.214	127502 - Vugtherweg	9709	551	104	0,00	Buitenweg	
ES.215	127503 - Bosscheweg	15120	861	295	0,40	Buitenweg	
ES.216	142704 - Grote Gent	8151	365	168	0,26	Buitenweg	
ES.217	142705 - A65 - RING S HERTOGENBOSCH 1	7781	359	161	0,28	Buitenweg	
ES.218	161481 - N65 - Bosscheweg	18046	1134	1542	0,00	Buitenweg	
ES.219	161487 - Bosscheweg	16054	1057	885	0,27	Buitenweg	
ES.220	161488 - N65 - BERKEL-ENSCHOT	6884	480	708	0,00	Buitenweg	
ES.221	161489 - N65 - Rijksweg	18046	1134	1542	0,00	Buitenweg	
ES.222	161490 - N65 - Rijksweg	13132	782	1010	0,00	Buitenweg	
ES.223	161491 - N65 - Rijksweg	18046	1134	1542	0,00	Buitenweg	
ES.224	292239685 - Bosscheweg	13770	840	1113	0,00	Buitenweg	
ES.225	292239737 - Bosscheweg	13770	840	1113	0,00	Buitenweg	
ES.226	292239896 - Bosscheweg	14818	958	1190	0,40	Buitenweg	
ES.227	292240896 - 9	45833	2832	2052	0,08	Buitenweg	
ES.228	292243349 - Bosscheweg	13798	865	1115	0,40	Buitenweg	
ES.229	292248325 - Spoorbaanweg	51575	3110	2637	0,14	Buitenweg	
ES.230	292249317 - Midden-Brabantweg	45833	2832	2052	0,08	Buitenweg	
ES.231	292259413 - Bosscheweg	16054	1057	885	0,29	Buitenweg	
ES.232	292259417 - Bosscheweg	14818	958	1190	0,40	Buitenweg	
ES.233	292310889 - N65 - Rijksweg	16129	1146	1548	0,00	Buitenweg	
ES.234	292310890 - N65 - Rijksweg	17234	1262	1703	0,40	Buitenweg	
ES.235	292310891 - N65 - Rijksweg	16129	1146	1548	0,40	Buitenweg	
ES.236	292310892 - N65 - Rijksweg	17234	1262	1703	0,00	Buitenweg	
ES.237	292380221 - A65 - Helvoirtseweg	16759	1302	1544	0,01	Buitenweg	
ES.238	292380251 - Bosscheweg	13770	840	1113	0,40	Buitenweg	
ES.239	292380252 - Bosscheweg	13770	840	1113	0,00	Buitenweg	
ES.240	292380253 - Bosscheweg	13770	840	1113	0,00	Buitenweg	
ES.241	292380254 - Bosscheweg	13770	840	1113	0,00	Buitenweg	
ES.242	292380259 - A65 - Helvoirtseweg	15884	924	1358	0,00	Buitenweg	
ES.243	292380260 - A65 - Helvoirtseweg	15884	924	1358	0,00	Buitenweg	
ES.244	292380262 - A65 - Helvoirtseweg	18137	1223	1514	0,00	Buitenweg	
ES.245	292380263 - A65 - Helvoirtseweg	16759	1302	1544	0,00	Buitenweg	
ES.246	292380265 - A65 - Helvoirtseweg	16759	1302	1544	0,00	Buitenweg	
ES.247	292380266 - A65 - Helvoirtseweg	16759	1302	1544	0,00	Buitenweg	
ES.248	292380267 - A65 - Helvoirtseweg	16759	1302	1544	0,01	Buitenweg	
ES.249	292380268 - A65 - Helvoirtseweg	16759	1302	1544	0,01	Buitenweg	
ES.250	292380271 - A65 - Helvoirtseweg	17440	1295	1653	0,00	Buitenweg	
ES.251	292380272 - A65 - Helvoirtseweg	17440	1295	1653	0,00	Buitenweg	
ES.252	292380274 - A65 - Helvoirtseweg	15759	1166	1612	0,00	Buitenweg	
ES.253	292380275 - A65 - Helvoirtseweg	18749	1220	1657	0,00	Buitenweg	
ES.254	292380278 - A65 - Helvoirtseweg	18749	1220	1657	0,00	Buitenweg	
ES.255	292384842 - A65 - Helvoirtseweg	15223	1149	1472	0,00	Buitenweg	
ES.256	292384843 - A65 - Helvoirtseweg	16936	1316	1552	0,29	Buitenweg	

Invoergegevens situatie gedeeltelijke afsluiting

gml_id	label	int_lv	int_mv	int_zv	stagnatie	wegtype	snellheid
ES.257	292388278 - Bosscheweg	13798	865	1115	0,04	Buitenweg	
ES.258	292388279 - Bosscheweg	13798	865	1115	0,04	Buitenweg	
ES.259	292388298 - Bosscheweg	14818	958	1190	0,00	Buitenweg	
ES.260	292388299 - Bosscheweg	14818	958	1190	0,00	Buitenweg	
ES.261	292389941 - Midden-Brabantweg	29098	1894	898	0,40	Buitenweg	
ES.262	292389942 - Midden-Brabantweg	29098	1894	898	0,00	Buitenweg	
ES.263	292389943 - Midden-Brabantweg	26700	1486	700	0,00	Buitenweg	
ES.264	292397179 -	49752	3037	2398	0,15	Buitenweg	
ES.265	292397184 - 10	45019	2419	2143	0,08	Buitenweg	
ES.266	292397185 - 10	52462	3116	2369	0,17	Buitenweg	
ES.267	292397186 -	45019	2419	2143	0,08	Buitenweg	
ES.268	292397187 -	49752	3037	2398	0,15	Buitenweg	
ES.269	292397193 - 10	47913	2992	2258	0,11	Buitenweg	
ES.270	292397194 - 10	52462	3116	2369	0,17	Buitenweg	
ES.271	292397196 - Oosteind	47913	2992	2258	0,11	Buitenweg	
ES.272	292397283 -	45833	2832	2052	0,08	Buitenweg	
ES.273	292397284 -	49752	3033	2398	0,15	Buitenweg	
ES.274	292397285 -	41786	2686	2003	0,04	Buitenweg	
ES.275	292423244 - RANDWEG	38106	2439	1495	0,40	Buitenweg	
ES.276	292423245 - RANDWEG	38106	2439	1495	0,01	Buitenweg	
ES.277	292424254 -	17440	1295	1653	0,00	Buitenweg	
ES.278	292424255 -	17440	1295	1653	0,00	Buitenweg	
ES.279	292424291 - Oosteind	51575	3110	2637	0,14	Buitenweg	
ES.280	292424292 - Oosteind	38721	2445	2199	0,01	Buitenweg	
ES.281	292424299 - Oosteind	52030	3248	2599	0,19	Buitenweg	
ES.282	292424302 - Oosteind	38721	2445	2199	0,01	Buitenweg	
ES.283	292424326 - A65 - Helvoirtseweg	16182	783	1303	0,00	Buitenweg	
ES.284	292424327 - A65 - Helvoirtseweg	18749	1220	1657	0,00	Buitenweg	
ES.285	292424336 - A65 - Helvoirtseweg	17440	1295	1653	0,27	Buitenweg	
ES.286	292424376 - A65 - Helvoirtseweg	15223	1149	1472	0,00	Buitenweg	
ES.287	292424377 - A65 - Helvoirtseweg	18137	1223	1514	0,00	Buitenweg	
ES.288	292424378 - A65 - Helvoirtseweg	15759	1166	1612	0,00	Buitenweg	
ES.289	292424379 - A65 - Helvoirtseweg	17604	1314	1671	0,00	Buitenweg	
ES.290	292424380 - A65 - Helvoirtseweg	15759	1166	1612	0,00	Buitenweg	
ES.291	292424381 - A65 - Helvoirtseweg	18749	1220	1657	0,00	Buitenweg	
ES.292	292424388 - <undefined>	2914	73	42	0,09	Buitenweg	
ES.293	292424389 - <undefined>	1713	167	80	0,00	Buitenweg	
ES.294	292424390 - <undefined>	1845	148	59	0,11	Buitenweg	
ES.295	292424391 - <undefined>	2990	54	45	0,00	Buitenweg	
ES.296	292424392 - Vijverbosweg	2547	202	92	0,00	Buitenweg	
ES.297	292424393 - <undefined>	2246	35	33	0,00	Buitenweg	
ES.298	292424396 - A65 - Rijksweg	14694	1179	1447	0,00	Buitenweg	
ES.299	292424402 - A65 - Rijksweg	15652	1236	1567	0,01	Buitenweg	
ES.300	292424406 - A65 - Helvoirtseweg	13738	1104	1406	0,00	Buitenweg	
ES.301	292424407 - A65 - Rijksweg	14624	1149	1503	0,00	Buitenweg	
ES.302	292424425 - John F. Kennedylaan	3153	335	170	0,00	Buitenweg	
ES.303	292424429 - John F. Kennedylaan	3153	335	170	0,00	Buitenweg	
ES.304	292424431 - <undefined>	2567	437	354	0,14	Buitenweg	
ES.305	292424434 - John F. Kennedylaan	3696	328	169	0,00	Buitenweg	
ES.306	292424436 - <undefined>	2253	299	156	0,00	Buitenweg	
ES.307	292424438 - <undefined>	2253	299	156	0,00	Buitenweg	
ES.308	292424440 - John F. Kennedylaan	4011	466	367	0,01	Buitenweg	
ES.309	292424442 - John F. Kennedylaan	3153	335	170	0,00	Buitenweg	
ES.310	292424443 - John F. Kennedylaan	3162	462	366	0,00	Buitenweg	
ES.311	6813 - A65 - RYKSWG	15884	904	1358	0,40	Buitenweg	
ES.312	6456 - A65 - RYKSWG	16182	783	1303	0,39	Buitenweg	
ES.313	6813 - A65 - RYKSWG	15884	904	1358	0,40	Buitenweg	
ES.314	6456 - A65 - RYKSWG	16182	783	1303	0,39	Buitenweg	
ES.315	3047 - A59 - MAASROUTE	24135	2276	2182	0,08	Snelweg	120
ES.316	3065 - A59 - MAASROUTE	28831	2391	2332	0,21	Snelweg	120
ES.317	3066 - A59 - MAASROUTE	24507	1705	2174	0,08	Snelweg	120
ES.318	3079 - A59 - MAASROUTE	24507	1705	2174	0,08	Snelweg	120
ES.319	3080 - A59 - MAASROUTE	28831	2391	2332	0,21	Snelweg	120
ES.320	3918 - A59 - MAASROUTE	23848	2198	2162	0,10	Snelweg	120

Invoergegevens situatie gedeeltelijke afsluiting

gml_id	label	int_lv	int_mv	int_zv	stagnatie	wegtype	snelheid
ES.321	4653 - A59 - MAASROUTE	34002	2718	2602	0,34	Snelweg	120
ES.322	4678 - A59 - MAASROUTE	35147	2546	2684	0,30	Snelweg	120
ES.323	4738 - A59 - MAASROUTE	34002	2718	2602	0,34	Snelweg	120
ES.324	4739 - A59 - MAASROUTE	35147	2546	2684	0,30	Snelweg	120
ES.325	4776 - A59 - MAASROUTE	34002	2718	2602	0,34	Snelweg	120
ES.326	4801 - A59 - MAASROUTE	35147	2546	2684	0,30	Snelweg	120
ES.327	4859 - A59 - MAASROUTE	34002	2718	2602	0,34	Snelweg	120
ES.328	4877 - A59 - MAASROUTE	35147	2546	2684	0,30	Snelweg	120
ES.329	4929 - A59 - MAASROUTE	35147	2546	2684	0,30	Snelweg	120
ES.330	5065 - A59 - MAASROUTE	35147	2546	2684	0,30	Snelweg	120
ES.331	5074 - A59 - MAASROUTE	34002	2718	2602	0,34	Snelweg	120
ES.332	5140 - A59 - MAASROUTE	34002	2718	2602	0,34	Snelweg	120
ES.333	5225 - A59 - MAASROUTE	35147	2546	2684	0,30	Snelweg	120
ES.334	5247 - A59 - MAASROUTE	34002	2718	2602	0,34	Snelweg	120
ES.335	5268 - A59 - MAASROUTE	25245	2248	2257	0,10	Snelweg	120
ES.336	5269 - A59 - MAASROUTE	25488	2087	2307	0,07	Snelweg	120
ES.337	5294 - A59 - MAASROUTE	25488	2087	2307	0,07	Snelweg	120
ES.338	5317 - A59 - MAASROUTE	29592	2283	2363	0,16	Snelweg	120
ES.339	5319 - A59 - MAASROUTE	25245	2248	2257	0,10	Snelweg	120
ES.340	5320 - A59 - MAASROUTE	29592	2283	2363	0,16	Snelweg	120
ES.341	5321 - A59 - MAASROUTE	25245	2248	2257	0,10	Snelweg	120
ES.342	5369 - A59 - MAASROUTE	29592	2283	2363	0,16	Snelweg	120
ES.343	5371 - A59 - MAASROUTE	25245	2248	2257	0,10	Snelweg	120
ES.344	5396 - A59 - MAASROUTE	30983	2505	2351	0,02	Snelweg	120
ES.345	5402 - A59 - MAASROUTE	29592	2283	2363	0,16	Snelweg	120
ES.346	5404 - A59 - MAASROUTE	30983	2505	2351	0,02	Snelweg	120
ES.347	5424 - A59 - MAASROUTE	30983	2505	2351	0,02	Snelweg	120
ES.348	5436 - A59 - MAASROUTE	29592	2283	2363	0,16	Snelweg	120
ES.349	5438 - A59 - MAASROUTE	30983	2505	2351	0,02	Snelweg	120
ES.350	5492 - A59 - Linkermaasoeverweg	23163	2092	2008	0,04	Snelweg	120
ES.351	5494 - A59 - MAASROUTE	29592	2283	2363	0,16	Snelweg	120
ES.352	5529 - A59 - Linkermaasoeverweg	23163	2092	2008	0,04	Snelweg	120
ES.353	5553 - A59 - Linkermaasoeverweg	24790	1982	2031	0,03	Snelweg	120
ES.354	5678 - A59 - Linkermaasoeverweg	24790	1982	2031	0,03	Snelweg	120
ES.355	5692 - A59 - Linkermaasoeverweg	30590	2393	2327	0,21	Snelweg	120
ES.356	5796 - A59 - Linkermaasoeverweg	33121	2376	2449	0,23	Snelweg	120
ES.357	5818 - A59 - Linkermaasoeverweg	30590	2393	2327	0,21	Snelweg	120
ES.358	5921 - A59 - Linkermaasoeverweg	30590	2393	2327	0,21	Snelweg	120
ES.359	5983 - A59 - Linkermaasoeverweg	33121	2376	2449	0,23	Snelweg	120
ES.360	5987 - A59 - Linkermaasoeverweg	30590	2393	2327	0,21	Snelweg	120
ES.361	5989 - A59 - Linkermaasoeverweg	33121	2376	2449	0,23	Snelweg	120
ES.362	6012 - A59 - Linkermaasoeverweg	33121	2376	2449	0,23	Snelweg	120
ES.363	6015 - A59 - Linkermaasoeverweg	30590	2393	2327	0,21	Snelweg	120
ES.364	6088 - A59 - Linkermaasoeverweg	33121	2376	2449	0,23	Snelweg	120
ES.365	6194 - A59 - Linkermaasoeverweg	30590	2393	2327	0,21	Snelweg	120
ES.366	6563 - A59 - Linkermaasoeverweg	33121	2376	2449	0,23	Snelweg	120
ES.367	6567 - A59 - Linkermaasoeverweg	30590	2393	2327	0,21	Snelweg	120
ES.368	6740 - A59 - Linkermaasoeverweg	33121	2376	2449	0,23	Snelweg	120
ES.369	6749 - A59 - Linkermaasoeverweg	23328	1937	1945	0,03	Snelweg	120
ES.370	7054 - A65 - RYKSWG	17616	841	1389	0,00	Snelweg	100
ES.371	7271 - A65 - RYKSWG	16514	908	1360	0,00	Snelweg	100
ES.372	7296 - A65 - RING S HERTOGENBOSCH 1	4677	187	122	0,00	Snelweg	100
ES.373	7299 - A65 - RING S HERTOGENBOSCH 1	4677	187	122	0,00	Snelweg	100
ES.374	7307 - A65 - RING S HERTOGENBOSCH 1	4677	187	122	0,00	Snelweg	100
ES.375	7309 - A65 - RING S HERTOGENBOSCH 1	4677	187	122	0,00	Snelweg	100
ES.376	7314 - A65 - RING S HERTOGENBOSCH 1	7083	340	170	0,00	Snelweg	100
ES.377	7320 - A65 - RING S HERTOGENBOSCH 1	7083	340	170	0,00	Snelweg	100
ES.378	7326 - A65 - RING S HERTOGENBOSCH 1	7083	340	170	0,00	Snelweg	100
ES.379	7328 - A65 - RING S HERTOGENBOSCH 1	4677	187	122	0,00	Snelweg	100
ES.380	7334 - A65 - RING S HERTOGENBOSCH 1	7083	340	170	0,40	Snelweg	100
ES.381	7342 - A65 - RING S HERTOGENBOSCH 1	7083	340	170	0,00	Snelweg	100
ES.382	7361 - A65 - RING S HERTOGENBOSCH 1	7083	340	170	0,00	Snelweg	100
ES.383	7398 - A65 - RING S HERTOGENBOSCH 1	4677	187	122	0,00	Snelweg	100
ES.384	7407 - A65 - RYKSWG	11837	721	1237	0,00	Snelweg	100

Invoergegevens situatie gedeeltelijke afsluiting

gml_id	label	int_lv	int_mv	int_zv	stagnatie	wegtype	snelheid
ES.385	7408 - A65 - RING S HERTOGENBOSCH 1	7083	340	170	0,00	Snelweg	100
ES.386	7446 - A65 - RING S HERTOGENBOSCH 1	3423	45	40	0,00	Snelweg	100
ES.387	7447 - A65 - RYKSWG	14194	795	1349	0,00	Snelweg	100
ES.388	7504 - A59 - Linkermaasoeverweg	23535	2131	2292	0,04	Snelweg	120
ES.389	7507 - A65 - RING S HERTOGENBOSCH 1	6238	305	156	0,00	Snelweg	100
ES.390	7509 - A65 - RING S HERTOGENBOSCH 1	3423	45	40	0,00	Snelweg	100
ES.391	7537 - A65 - RING S HERTOGENBOSCH 1	3423	45	40	0,00	Snelweg	100
ES.392	7545 - A2 - Rijksweg A2	47921	2416	3128	0,12	Snelweg	100
ES.393	7558 - A2 - Rijksweg A2	37718	1667	2591	0,04	Snelweg	100
ES.394	7567 - A2 - Rijksweg A2	34184	1682	2524	0,01	Snelweg	100
ES.395	7569 - A2 - Rijksweg A2	34184	1682	2524	0,01	Snelweg	100
ES.396	7574 - A65 - RING S HERTOGENBOSCH 1	3423	45	40	0,00	Snelweg	100
ES.397	7577 - A2 - Rijksweg A2	34184	1682	2524	0,01	Snelweg	100
ES.398	7584 - A2 - Rijksweg A2	37718	1667	2591	0,04	Snelweg	100
ES.399	7591 - A65 - RING S HERTOGENBOSCH 1	3423	45	40	0,34	Snelweg	100
ES.400	7592 - A2 - Rijksweg A2	47921	2416	3128	0,12	Snelweg	100
ES.401	7594 - A65 - RING S HERTOGENBOSCH 1	6238	305	156	0,00	Snelweg	100
ES.402	7598 - A65 - RING S HERTOGENBOSCH 1	6238	305	156	0,00	Snelweg	100
ES.403	7599 - A2 - Rijksweg A2	34184	1682	2524	0,01	Snelweg	100
ES.404	7603 - A65 - RING S HERTOGENBOSCH 1	3423	45	40	0,00	Snelweg	100
ES.405	7604 - A65 - RING S HERTOGENBOSCH 1	3423	45	40	0,00	Snelweg	100
ES.406	7608 - A65 - RING S HERTOGENBOSCH 1	6238	305	156	0,00	Snelweg	100
ES.407	7615 - A2 - Rijksweg A2	46033	2461	3040	0,06	Snelweg	100
ES.408	7617 - A65 - RYKSWG	20432	1101	1505	0,00	Snelweg	100
ES.409	7620 - A65 - RING S HERTOGENBOSCH 1	6238	305	156	0,00	Snelweg	100
ES.410	7621 - A65 - RING S HERTOGENBOSCH 1	6238	305	156	0,00	Snelweg	100
ES.411	7635 - A2 - Rijksweg A2	37718	1667	2591	0,04	Snelweg	100
ES.412	7653 - A2 - RYKSWG	34184	1682	2524	0,01	Snelweg	100
ES.413	7661 - A2 - Rijksweg A2	46033	2461	3040	0,06	Snelweg	100
ES.414	7710 - A2 - VUGHT 24	4416	183	110	0,40	Snelweg	100
ES.415	7748 - A2 - Rijksweg A2	37718	1667	2591	0,04	Snelweg	100
ES.416	7759 - A2 - Rijksweg A2	34184	1682	2524	0,01	Snelweg	100
ES.417	7767 - A2 - VUGHT 24	5097	142	77	0,00	Snelweg	100
ES.418	7816 - A2 - Rijksweg A2	37718	1667	2591	0,04	Snelweg	100
ES.419	7821 - A2 - Rijksweg A2	34184	1682	2524	0,01	Snelweg	100
ES.420	7839 - A65 - RYKSWG	20432	1101	1505	0,00	Snelweg	100
ES.421	7851 - A65 - RYKSWG	18920	1060	1408	0,00	Snelweg	100
ES.422	7862 - A2 - VUGHT 24	5097	142	77	0,00	Snelweg	100
ES.423	7890 - Rijksweg	27165	2174	1653	0,18	Snelweg	130
ES.424	7903 - A2 - Rijksweg A2	37718	1667	2591	0,04	Snelweg	100
ES.425	7911 - A2 - Rijksweg A2	34184	1682	2524	0,01	Snelweg	100
ES.426	7933 - A65 - RYKSWG	18920	1060	1408	0,00	Snelweg	100
ES.427	7934 - A65 - RYKSWG	20432	1101	1505	0,00	Snelweg	100
ES.428	8047 - A2 - Rijksweg A2	37718	1667	2591	0,04	Snelweg	100
ES.429	8087 - A65 - RYKSWG	18920	1060	1408	0,00	Snelweg	100
ES.430	8284 - A65 - RYKSWG	18920	1060	1408	0,00	Snelweg	100
ES.431	8311 - A2 - Rijksweg A2	37718	1667	2591	0,04	Snelweg	100
ES.432	8462 - A2 - RYKSWG	56638	2728	3999	0,04	Snelweg	100
ES.433	8789 - N617 - Gestelseweg	13253	631	456	0,40	Snelweg	100
ES.434	15622 - A59 - LANGSTRWEG	28450	2535	2268	0,18	Snelweg	120
ES.435	15766 - A59 - Langstraatweg	26667	1782	2202	0,13	Snelweg	120
ES.436	15767 - A59 - Langstraatweg	28450	2535	2268	0,18	Snelweg	120
ES.437	15865 - N65 - Rijksweg	12553	797	935	0,00	Snelweg	130
ES.438	15869 - N65 - Rijksweg	12553	797	935	0,00	Snelweg	130
ES.439	80418 -	24061	1145	1478	0,03	Snelweg	100
ES.440	104000 - A59 - MAASROUTE	29301	2031	2532	0,22	Snelweg	120
ES.441	104001 - A59 - MAASROUTE	28831	2391	2332	0,21	Snelweg	120
ES.442	104045 - A59 - MAASROUTE	29301	2031	2532	0,22	Snelweg	120
ES.443	104046 - A59 - MAASROUTE	28831	2391	2332	0,21	Snelweg	120
ES.444	104442 - A59 - MAASROUTE	29301	2031	2532	0,22	Snelweg	120
ES.445	104497 - A59 - MAASROUTE	29301	2031	2532	0,22	Snelweg	120
ES.446	104499 - A59 - MAASROUTE	28831	2391	2332	0,21	Snelweg	120
ES.447	104545 - A59 - HEUSDEN 42	28831	2391	2332	0,21	Snelweg	120
ES.448	104556 - A59 - MAASROUTE	29301	2031	2532	0,22	Snelweg	120

Invoergegevens situatie gedeeltelijke afsluiting

gml_id	label	int_lv	int_mv	int_zv	stagnatie	wegtype	snelheid
ES.449	104559 - A59 - MAASROUTE	23848	2198	2162	0,10	Snelweg	120
ES.450	104586 - A59 - MAASROUTE	27814	1972	2395	0,18	Snelweg	120
ES.451	104587 - A59 - MAASROUTE	23848	2198	2162	0,10	Snelweg	120
ES.452	104607 - A59 - MAASROUTE	27814	1972	2395	0,18	Snelweg	120
ES.453	104641 - A59 - MAASROUTE	34271	2757	2631	0,35	Snelweg	120
ES.454	104647 - A59 - MAASROUTE	27814	1972	2395	0,18	Snelweg	120
ES.455	104744 - A59 - MAASROUTE	37896	2604	2827	0,16	Snelweg	120
ES.456	104774 - A59 - MAASROUTE	34271	2757	2631	0,35	Snelweg	120
ES.457	104825 - A59 - MAASROUTE	34271	2757	2631	0,35	Snelweg	120
ES.458	104826 - A59 - MAASROUTE	30832	2337	2556	0,20	Snelweg	120
ES.459	104915 - A59 - MAASROUTE	30832	2337	2556	0,20	Snelweg	120
ES.460	119284 - N617 - Gestelweg	12789	605	431	0,40	Snelweg	100
ES.461	126746 - Plein	18920	1060	1408	0,00	Snelweg	100
ES.462	126977 - A2 - RYKSWG	26695	1223	1519	0,10	Snelweg	100
ES.463	127067 - A59 - RYKSWG	17417	761	968	0,00	Snelweg	100
ES.464	127260 - A2 - RYKSWG	46087	4179	4751	0,37	Snelweg	100
ES.465	127261 - A2 - KP EMPEL	19930	1746	1771	0,00	Snelweg	100
ES.466	127272 - A59 - Linkermaasoeverweg	28064	2454	2541	0,14	Snelweg	120
ES.467	127273 - A59 - Linkermaasoeverweg	28064	2454	2541	0,14	Snelweg	120
ES.468	127274 - A59 - Linkermaasoeverweg	19930	1746	1771	0,00	Snelweg	120
ES.469	127275 - A2 - KP EMPEL	19930	1746	1771	0,00	Snelweg	120
ES.470	127280 - A2 - RYKSWG	43122	3924	3945	0,34	Snelweg	100
ES.471	127281 - A2 - RYKSWG	43122	3924	3945	0,34	Snelweg	100
ES.472	127294 - A2 - RYKSWG	22016	1682	1604	0,00	Snelweg	100
ES.473	127295 - A59 - Linkermaasoeverweg	22016	1682	1604	0,00	Snelweg	100
ES.474	127296 - A59 - Linkermaasoeverweg	22016	1682	1604	0,00	Snelweg	120
ES.475	127297 - A59 - Linkermaasoeverweg	22016	1682	1604	0,00	Snelweg	120
ES.476	127298 - A59 - Linkermaasoeverweg	22016	1682	1604	0,00	Snelweg	120
ES.477	127299 - A59 - Linkermaasoeverweg	28963	2379	2247	0,13	Snelweg	120
ES.478	127300 - A59 - Linkermaasoeverweg	28963	2379	2247	0,13	Snelweg	120
ES.479	127315 - A2 - RYKSWG	36715	2344	2844	0,00	Snelweg	100
ES.480	127319 - A2 - RYKSWG	24687	1007	1328	0,05	Snelweg	100
ES.481	127325 - A2 - RYKSWG	26695	1223	1519	0,10	Snelweg	100
ES.482	127326 - A2 - RYKSWG	26695	1223	1519	0,10	Snelweg	100
ES.483	127327 - A2 - RYKSWG	26695	1223	1519	0,10	Snelweg	100
ES.484	127328 - A2 - RYKSWG	55074	2719	4039	0,21	Snelweg	100
ES.485	127329 - A2 - RYKSWG	49229	2408	3791	0,02	Snelweg	100
ES.486	127330 - A2 - RYKSWG	49229	2408	3791	0,02	Snelweg	100
ES.487	127331 - A2 - RYKSWG	49229	2408	3791	0,02	Snelweg	100
ES.488	127335 - A2 - RYKSWG	56638	2728	3999	0,04	Snelweg	100
ES.489	127336 - A2 - RYKSWG	49229	2408	3791	0,02	Snelweg	100
ES.490	127337 - A2 - ST.MICHELSGESTEL 22	7408	320	208	0,00	Snelweg	100
ES.491	127338 - Plein	7408	320	208	0,00	Snelweg	100
ES.492	127339 - A2 - ST.MICHELSGESTEL 22	7408	320	208	0,00	Snelweg	100
ES.493	127340 - A2 - ST.MICHELSGESTEL 22	7408	320	208	0,00	Snelweg	100
ES.494	127341 - A2 - ST.MICHELSGESTEL 22	7408	320	208	0,00	Snelweg	100
ES.495	127342 - A2 - ST.MICHELSGESTEL 22	7408	320	208	0,00	Snelweg	100
ES.496	127343 - A2 - ST.MICHELSGESTEL 22	7408	320	208	0,00	Snelweg	100
ES.497	127344 - A2 - ST.MICHELSGESTEL 22	7408	320	208	0,00	Snelweg	100
ES.498	127345 - A2 - KP HINTHAM	21903	1601	1751	0,03	Snelweg	100
ES.499	127346 - A2 - KP HINTHAM	21903	1601	1751	0,03	Snelweg	100
ES.500	127347 - A2 - KP HINTHAM	21903	1601	1751	0,03	Snelweg	100
ES.501	127348 - A2 - KP HINTHAM	15291	629	865	0,00	Snelweg	100
ES.502	127349 - A2 - KP HINTHAM	15291	629	865	0,00	Snelweg	100
ES.503	127350 - A2 - KP HINTHAM	15291	629	865	0,00	Snelweg	100
ES.504	127351 - A2 - KP HINTHAM	15291	629	865	0,00	Snelweg	100
ES.505	127362 - A59 - RYKSWG	17417	761	968	0,00	Snelweg	100
ES.506	127370 - A59 - RYKSWG	17417	761	968	0,00	Snelweg	100
ES.507	127371 - A59 - RYKSWG	17417	761	968	0,00	Snelweg	100
ES.508	127379 - A2 - RYKSWG	27848	1214	1487	0,14	Snelweg	100
ES.509	127387 - A2 - RYKSWG	30063	1420	1718	0,21	Snelweg	100
ES.510	127397 - A2 - ST.MICHELSGESTEL 22	6788	330	190	0,00	Snelweg	100
ES.511	127398 - A2 - ST.MICHELSGESTEL 22	6788	330	190	0,00	Snelweg	100
ES.512	127399 - A2 - ST.MICHELSGESTEL 22	6788	330	190	0,00	Snelweg	100

Invoergegevens situatie gedeeltelijke afsluiting

gml_id	label	int_lv	int_mv	int_zv	stagnatie	wegtype	snellheid
ES.513	127400 - A2 - ST.MICHELSEGESTEL 22	6788	330	190	0,00	Snelweg	100
ES.514	127401 - A2 - ST.MICHELSEGESTEL 22	6788	330	190	0,00	Snelweg	100
ES.515	127402 - A2 - ST.MICHELSEGESTEL 22	6788	330	190	0,00	Snelweg	100
ES.516	127403 - A2 - ST.MICHELSEGESTEL 22	6788	330	190	0,00	Snelweg	100
ES.517	127405 - A2 - ST.MICHELSEGESTEL 22	6788	330	190	0,00	Snelweg	100
ES.518	127410 - A2 - Rijksweg A2	34184	1682	2524	0,01	Snelweg	100
ES.519	127411 - A65 - RYKSWG	20432	1101	1505	0,00	Snelweg	100
ES.520	127414 - A2 - RYKSWG	23766	1307	2362	0,03	Snelweg	120
ES.521	127415 - A2 - RYKSWG	23766	1307	2362	0,03	Snelweg	120
ES.522	127557 - A2 - RYKSWG	40786	2703	3394	0,03	Snelweg	100
ES.523	127558 - A2 - KP HINTHAM	15291	629	865	0,00	Snelweg	100
ES.524	143105 - A2 - KP HINTHAM	21903	1601	1751	0,03	Snelweg	100
ES.525	143106 - A2 - KP HINTHAM	21903	1601	1751	0,03	Snelweg	100
ES.526	161364 - Rijksweg	27234	2176	2511	0,35	Snelweg	130
ES.527	161456 - A59 - Langstraatweg	26667	1782	2202	0,13	Snelweg	120
ES.528	161457 - A59 - Langstraatweg	26667	1782	2202	0,13	Snelweg	120
ES.529	161458 - A59 - Langstraatweg	28450	2535	2268	0,18	Snelweg	120
ES.530	161459 - A59 - Langstraatweg	28450	2535	2268	0,18	Snelweg	120
ES.531	161464 - A59 - LANGSTRWEG	26667	1782	2202	0,13	Snelweg	120
ES.532	161483 - N65 - Rijksweg	13132	782	1010	0,00	Snelweg	130
ES.533	161484 - N65 - Rijksweg	13132	782	1010	0,00	Snelweg	130
ES.534	264313 -	30063	1420	1718	0,21	Snelweg	100
ES.535	347308 -	54616	2783	4030	0,04	Snelweg	100
ES.536	347309 -	30849	1475	1668	0,00	Snelweg	100
ES.537	347310 -	23766	1307	2362	0,03	Snelweg	100
ES.538	292239106 - Rijksweg	13790	861	860	0,00	Snelweg	130
ES.539	292239109 - Rijksweg	10071	568	651	0,00	Snelweg	130
ES.540	292239725 - Rijksweg	18681	1234	1074	0,00	Snelweg	130
ES.541	292239886 - Rijksweg	18962	1126	1063	0,00	Snelweg	130
ES.542	292239888 - Rijksweg	15672	912	1017	0,00	Snelweg	130
ES.543	292248393 - N65 - Rijksweg	17590	1075	1135	0,00	Snelweg	130
ES.544	292248394 - N65 - Rijksweg	18962	1126	1063	0,00	Snelweg	130
ES.545	292252662 - 304351	13446	536	520	0,12	Snelweg	130
ES.546	292252669 - 304351	13446	536	520	0,12	Snelweg	130
ES.547	292252671 - 304351	13446	536	520	0,12	Snelweg	130
ES.548	292252696 - 304351	25160	1265	1172	0,00	Snelweg	120
ES.549	292252697 - 304351	25160	1265	1172	0,00	Snelweg	120
ES.550	292253121 - 304351	11161	329	398	0,00	Snelweg	120
ES.551	292253738 - 304351	9006	244	299	0,00	Snelweg	120
ES.552	292259322 - 304351	13446	536	520	0,12	Snelweg	130
ES.553	292259323 - 304351	13446	536	520	0,12	Snelweg	130
ES.554	292259327 - 304351	10293	356	500	0,00	Snelweg	120
ES.555	292259331 - 304351	11161	329	398	0,00	Snelweg	120
ES.556	292259332 - 304351	14285	459	575	0,08	Snelweg	120
ES.557	292259334 - 304351	11161	329	398	0,00	Snelweg	120
ES.558	292369262 - A59 - MAASROUTE	24135	2276	2182	0,08	Snelweg	120
ES.559	292369263 - A59 - MAASROUTE	24507	1705	2174	0,08	Snelweg	120
ES.560	292380949 - A59 - MAASROUTE	28831	2391	2332	0,21	Snelweg	120
ES.561	292380950 - A59 - MAASROUTE	28831	2391	2332	0,21	Snelweg	120
ES.562	292381785 - Rijksweg A58	35587	2324	4739	0,03	Snelweg	130
ES.563	292381786 - Rijksweg A58	35587	2324	4739	0,03	Snelweg	130
ES.564	292390153 - A59 - Langstraatweg	26667	1782	2202	0,13	Snelweg	120
ES.565	292390154 - A59 - Langstraatweg	26667	1782	2202	0,13	Snelweg	120
ES.566	292410576 -	54616	2783	4030	0,04	Snelweg	100
ES.567	292410577 -	30063	1420	1718	0,21	Snelweg	100
ES.568	292410578 -	23766	1307	2362	0,03	Snelweg	120
ES.569	292410579 - A2 - ST.MICHELSEGESTEL 22	6788	330	190	0,00	Snelweg	100
ES.570	292410581 -	6788	330	190	0,00	Snelweg	100
ES.571	292410582 -	6788	330	190	0,00	Snelweg	100
ES.572	292423593 - A59 - LANGSTRWEG	28450	2535	2268	0,18	Snelweg	120
ES.573	292423594 - A59 - LANGSTRWEG	24135	2276	2182	0,08	Snelweg	120
ES.574	292424369 - A59 - MAASROUTE	34271	2757	2631	0,35	Snelweg	120
ES.575	292424371 - A59 - MAASROUTE	34002	2718	2602	0,34	Snelweg	120
ES.576	292424372 - A59 - MAASROUTE	31355	2590	2533	0,29	Snelweg	120

Invoergegevens situatie gedeeltelijke afsluiting

gml_id	label	int_lv	int_mv	int_zv	stagnatie	wegtype	snelheid
ES.577	94288 - BA	24876	1518	1199	0,15	Buitenweg	

Over Antea Group

Van stad tot land, van water tot lucht; de adviseurs en ingenieurs van Antea Group dragen in Nederland sinds jaar en dag bij aan onze leefomgeving. We ontwerpen bruggen en wegen, realiseren woonwijken en waterwerken. Maar we zijn ook betrokken bij thema's zoals milieu, veiligheid, assetmanagement en energie. Onder de naam Oranjewoud groeiden we uit tot een allround en onafhankelijk partner voor bedrijfsleven en overheden. Als Antea Group zetten we deze expertise ook mondiaal in. Door hoogwaardige kennis te combineren met een pragmatische aanpak maken we oplossingen haalbaar én uitvoerbaar. Doelgericht, met oog voor duurzaamheid. Op deze manier anticiperen we op de vragen van vandaag en de oplossingen van de toekomst. Al meer dan 60 jaar.

Contactgegevens

Beneluxweg 125
4904 SJ OOSTERHOUT
Postbus 40
4900 AA OOSTERHOUT
T. (0162) 48 70 00
E. info.nl@anteagroup.com

www.anteagroup.nl

Copyright © 2017

Niets uit deze uitgave mag worden verveelvoudigd en/of openbaar worden gemaakt door middel van druk, fotokopie, elektronisch of op welke wijze dan ook, zonder schriftelijke toestemming van de auteurs.