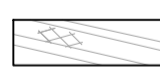
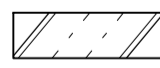






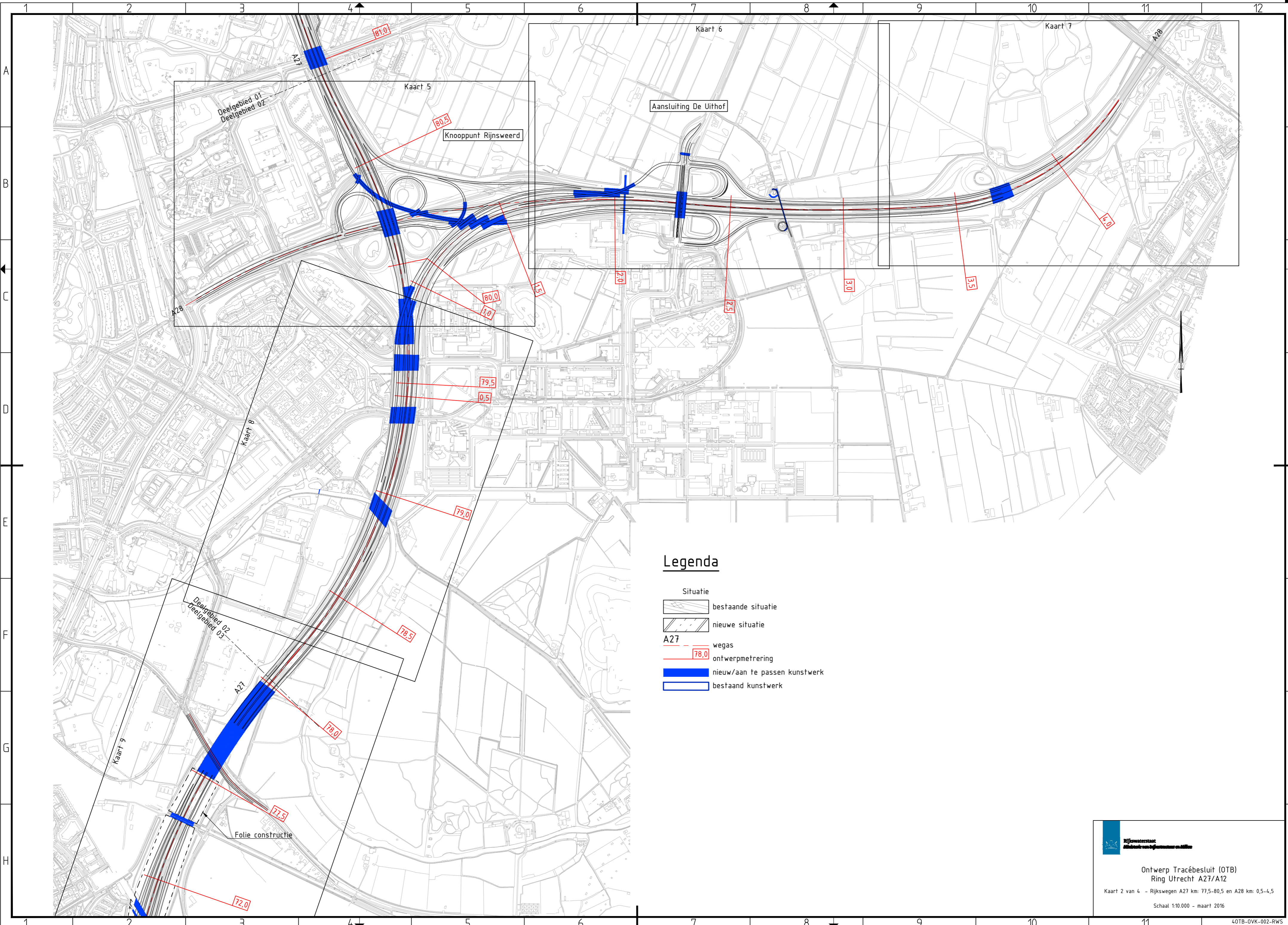
**Legenda**

- Situatie
-  bestaande situatie
  -  nieuwe situatie
- A27
-  wegas
  -  ontwerpmetrering
  -  nieuw/aan te passen kunstwerk
  -  bestaand kunstwerk


**Rijkswaterstaat**  
 Ministerie van Infrastructuur en Milieu

Ontwerp Tracébesluit (OTB)  
 Ring Utrecht A27/A12  
 Kaart 1 van 4 - Rijksweg A27 km: 81,0-86,0  
 Schaal 1:10.000 - maart 2016

40TB-OVK-001-RWS

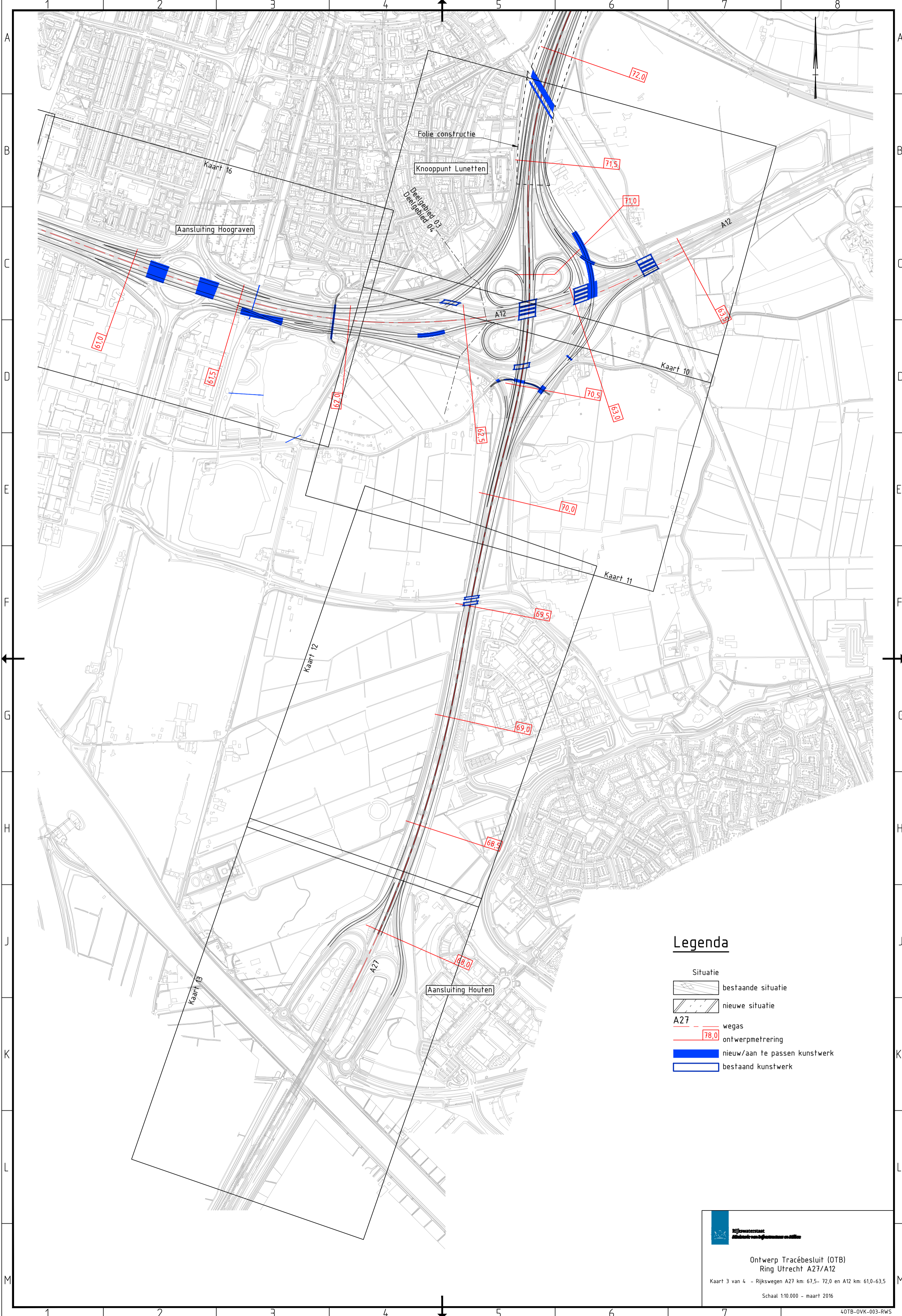


### Legenda

- Situatie**
- bestaande situatie
  - nieuwe situatie
- A27**
- weg
  - ontwerpmetreering
  - nieuw/aan te passen kunstwerk
  - bestaand kunstwerk


  
**Rijkswaterstaat**  
 Ministerie van Infrastructuur en Milieu

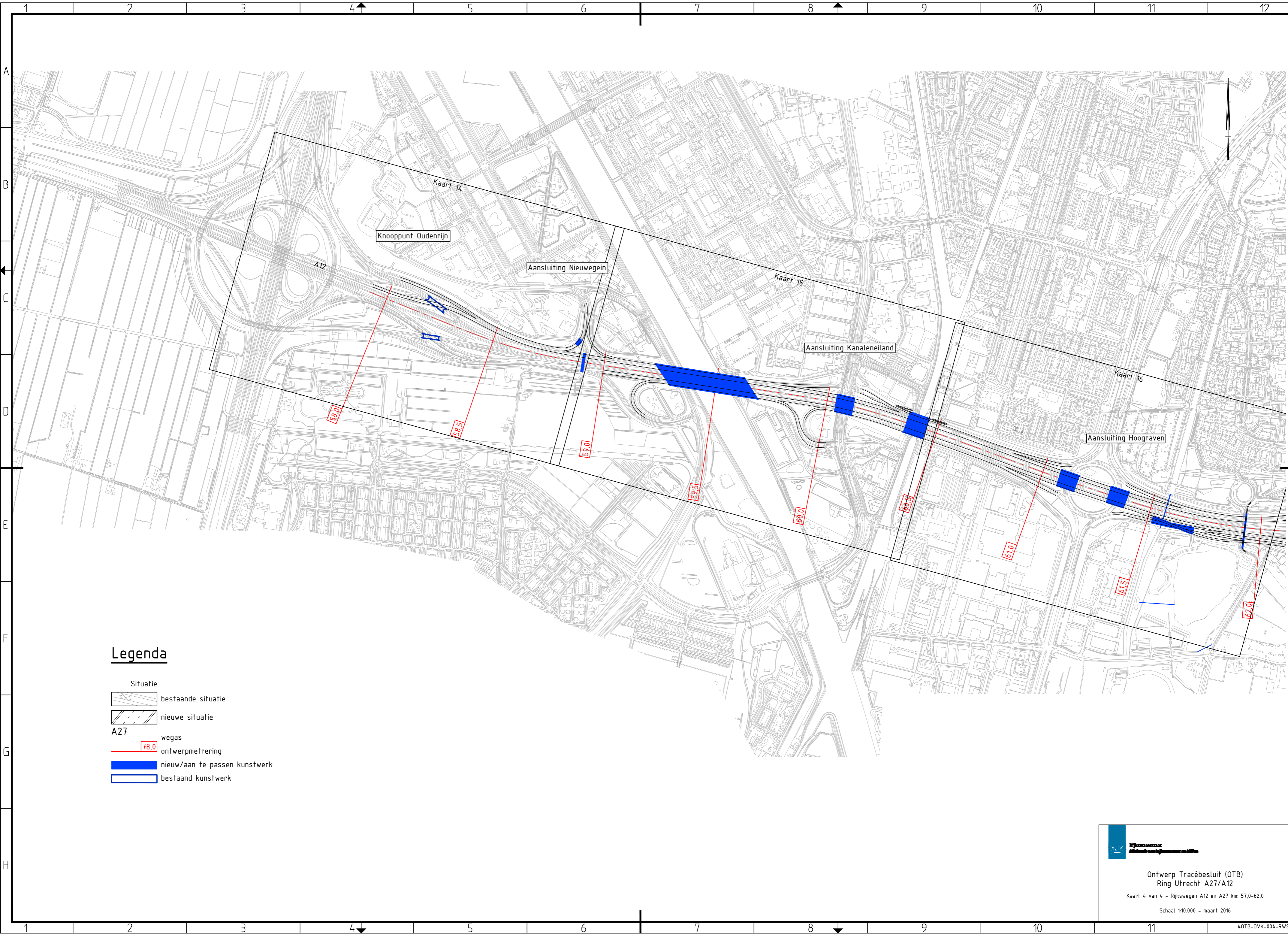
**Ontwerp Tracébesluit (OTB)**  
 Ring Utrecht A27/A12  
 Kaart 2 van 4 - Rijkswegen A27 km: 77,5-80,5 en A28 km: 0,5-4,5  
 Schaal 1:10.000 - maart 2016



**Legenda**

- Situatie
- bestaande situatie
  - nieuwe situatie
  - A27
  - ontwerpmetreering
  - nieuw/aan te passen kunstwerk
  - bestaand kunstwerk

  
**Ontwerp Tracébesluit (OTB)**  
 Ring Utrecht A27/A12  
 Kaart 3 van 4 - Rijkswegen A27 km: 67,5- 72,0 en A12 km: 61,0-63,5  
 Schaal 1:10.000 - maart 2016  
 40TB-OVK-003-RWS



**Legenda**

- Situatie
- bestaande situatie
  - nieuwe situatie
  - A27 wegas
  - ontwerpmetrering
  - nieuw/aan te passen kunstwerk
  - bestaand kunstwerk


**Rijkswaterstaat**  
 Ministerie van Infrastructuur en Milieu

**Ontwerp Tracébesluit (OTB)**  
 Ring Utrecht A27/A12  
 Kaart 4 van 4 - Rijkswegen A12 en A27 km: 57,0-62,0  
 Schaal 1:10.000 - maart 2016

40TB-OVK-004-RWS