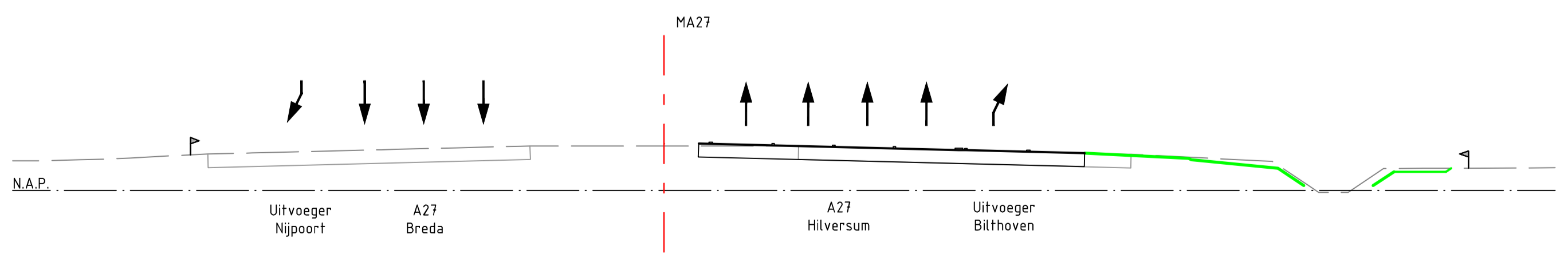


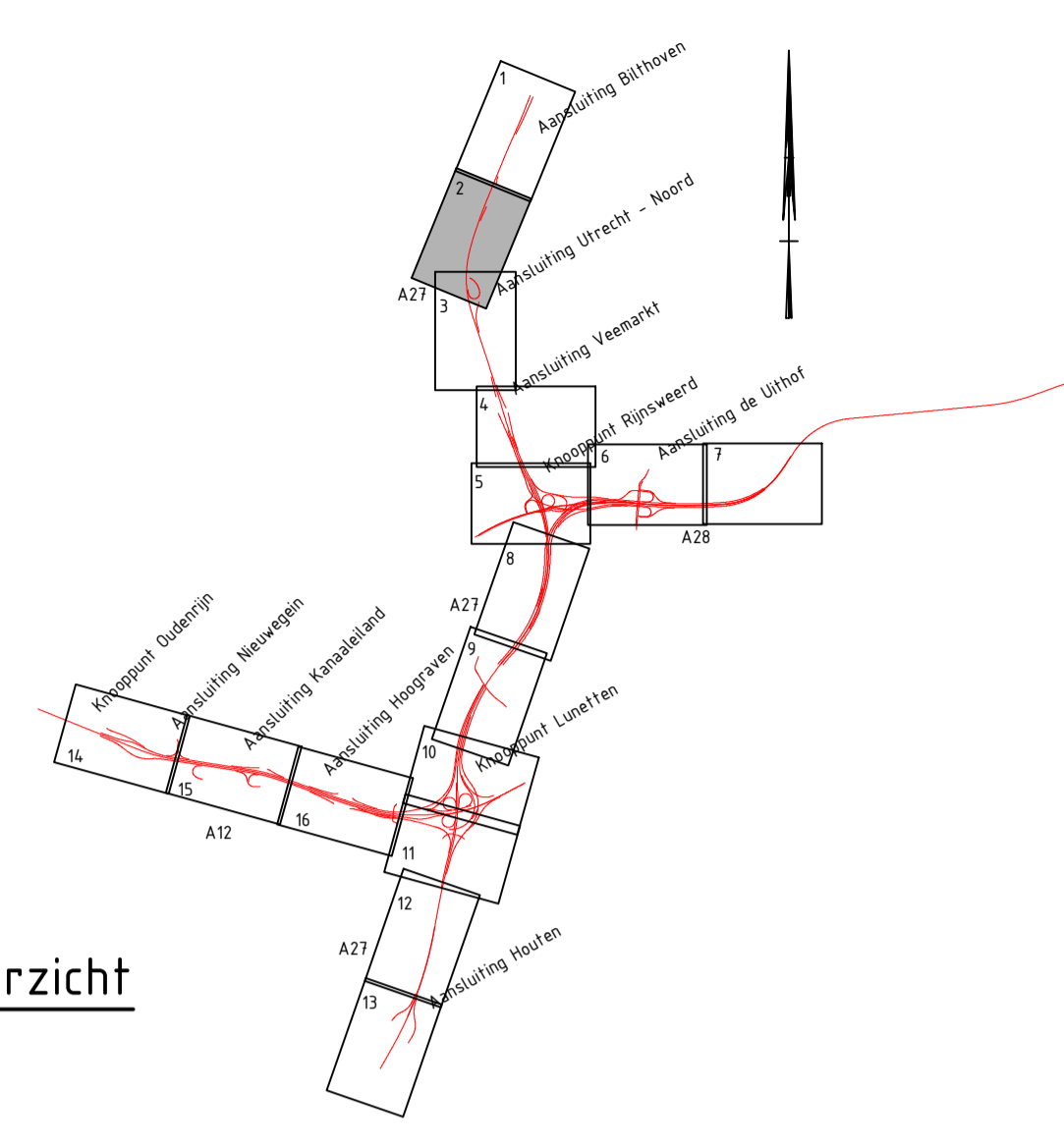
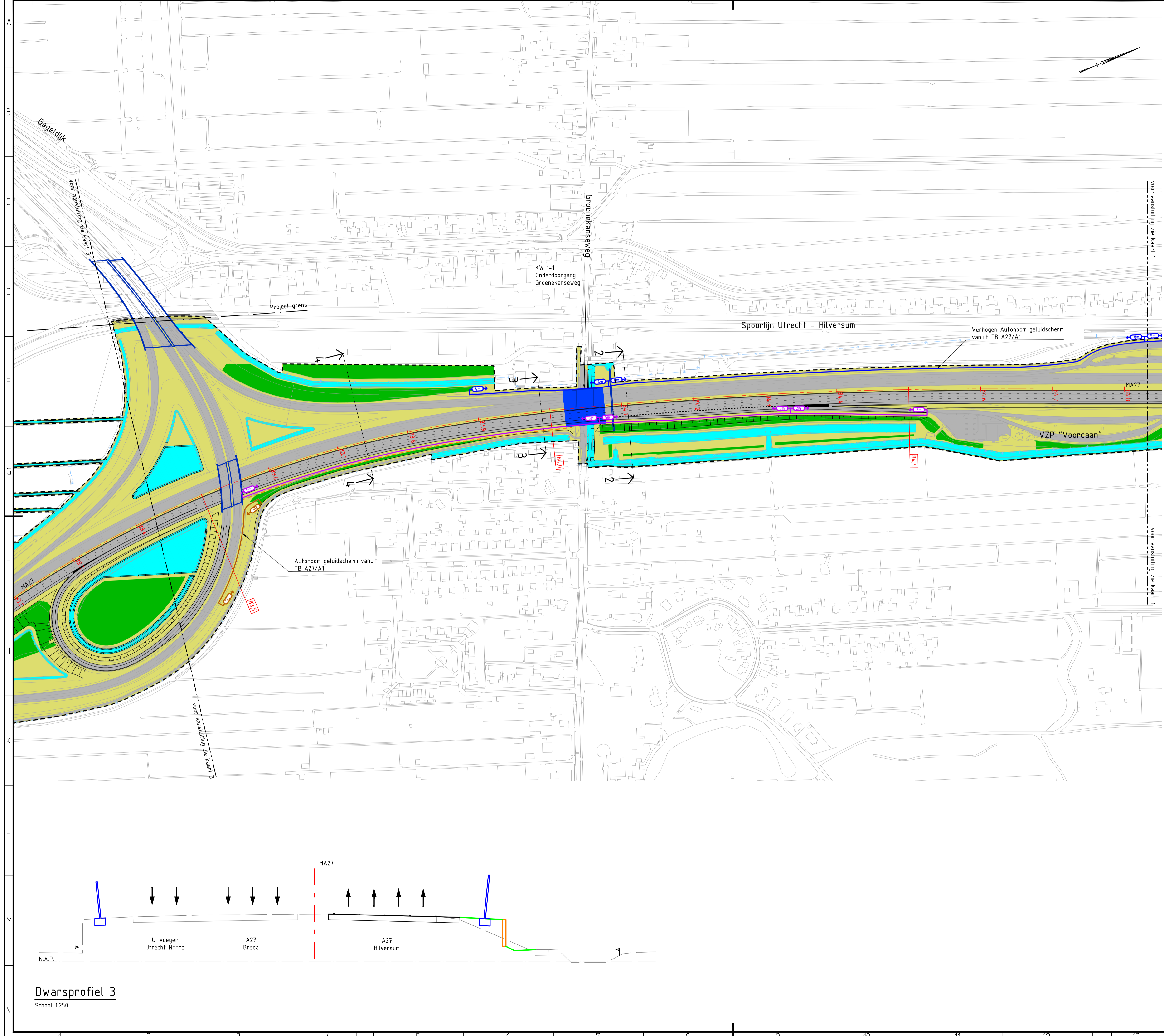
Overzicht

Legenda

- Situatie**
- Bestaande situatie
 - Nieuwe situatie
 - Rijkseigendomsgrans
 - OTB-grens
 - Tijdelijk werkterrein
- MW02**
- Wegas ontwerpmetreing
 - Maatregelvlak verkeersdoeleinden, zone wegverharding
 - Maatregelvlak verkeersdoeleinden
 - Maatregelvlak verkeersdoeleinden, zone kunstwerk
 - Bestaand kunstwerk
 - 'Dak groene verbinding'
 - Verplaatsen bestaand geluidscherm, met hoogte
 - Aanpassen bestaand geluidscherm, met hoogte
 - Nieuw geluidscherm, met hoogte
 - Te handhaven bestaand geluidscherm
 - Veiligheidsscherm
 - Grondkerende voorziening
 - Maatregelvlak natuurmitigratie / boscompensatie
 - Talud
 - Maatregelvlak waterhuishouding
 - Te amoveren objecten
- Dwarsprofiel**
- Nieuw maaiveld
 - Bestaand maaiveld
 - Nieuwe verharding
 - Bestaande verharding
 - Geluidscherm
 - Grondkerende voorziening
 - OTB-grens
 - Wegas



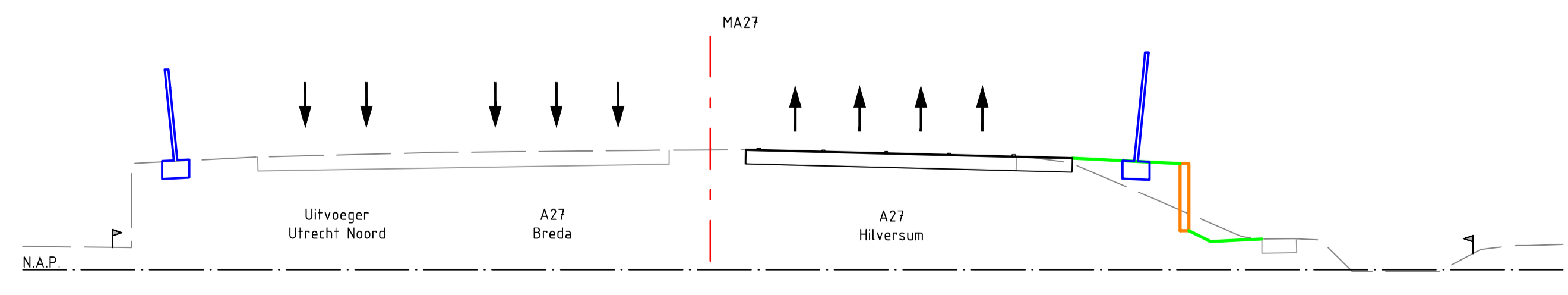
Dwarsprofiel 1
Schaal 1:250



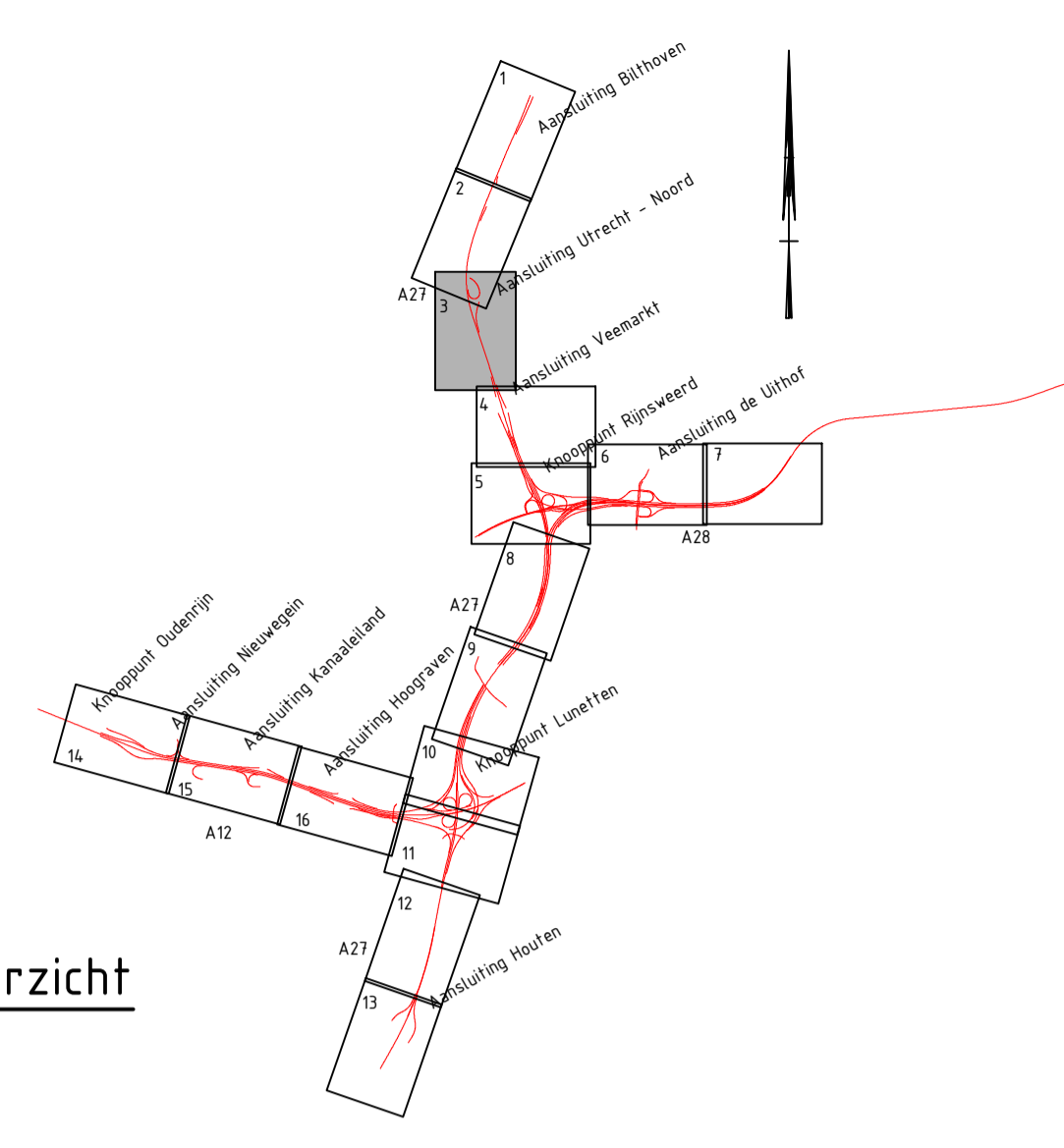
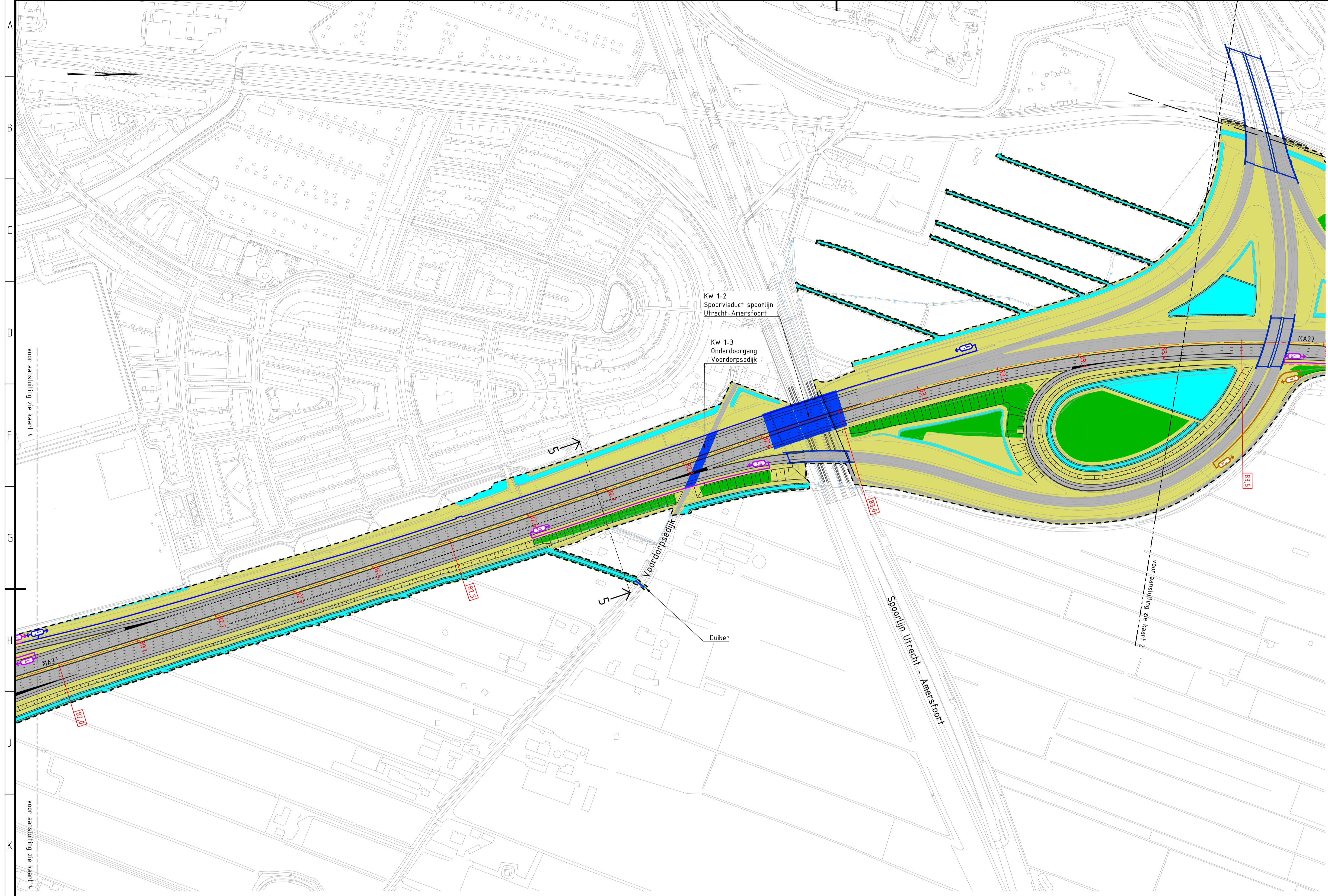
Overzicht

Legenda

- Situatie**
- Bestaande situatie
 - Nieuwe situatie
 - Rijks eigendomsgrens
 - OTB-grens
 - Tijdelijk werkterrein
- MW02 15.0**
- Wegas ontwerpmetreting
 - Maatregelvlak verkeersdoeleinden, zone wegverharding
 - Maatregelvlak verkeersdoeleinden
 - Maatregelvlak verkeersdoeleinden, zone kunstwerk
 - Bestaand kunstwerk
 - 'Dak groene verbinding'
 - Verplaatsen bestaand geluidscherm, met hoogte
 - Aanpassen bestaand geluidscherm, met hoogte
 - Nieuw geluidscherm, met hoogte
 - Te handhaven bestaand geluidscherm
 - Veiligheidsscherm
 - Grondkerende voorziening
 - Maatregelvlak natuurmitigatie / boscompensatie
 - Talud
 - Maatregelvlak waterhuishouding
 - Te amoveren objecten
- Dwarsprofiel**
- Nieuw maaiveld
 - Bestaand maaiveld
 - Nieuwe verharding
 - Bestaande verharding
 - Geluidscherm
 - Grondkerende voorziening
 - OTB-grens
 - Wegas

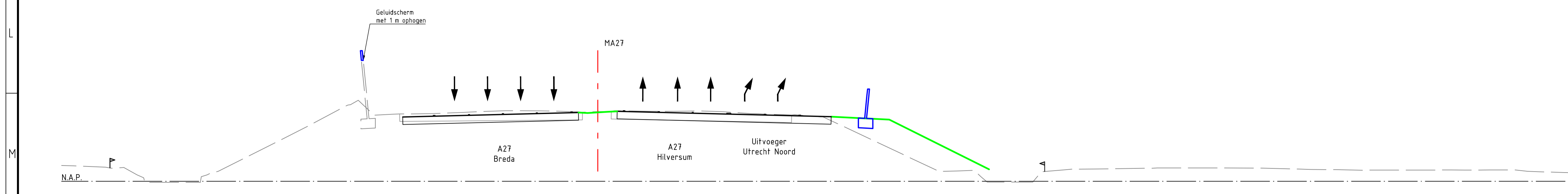


Dwarsprofiel 3
Schaal 1:250

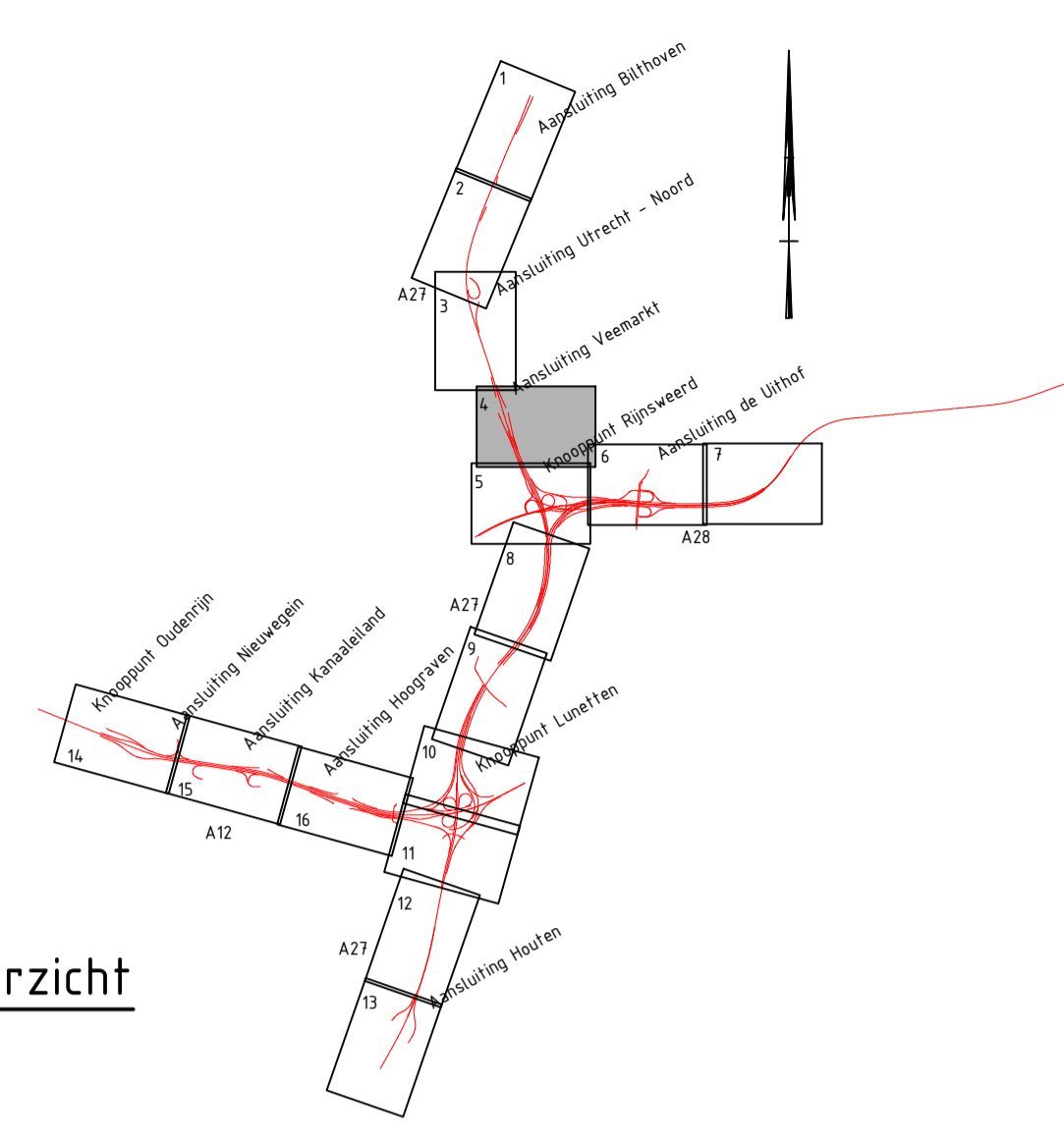
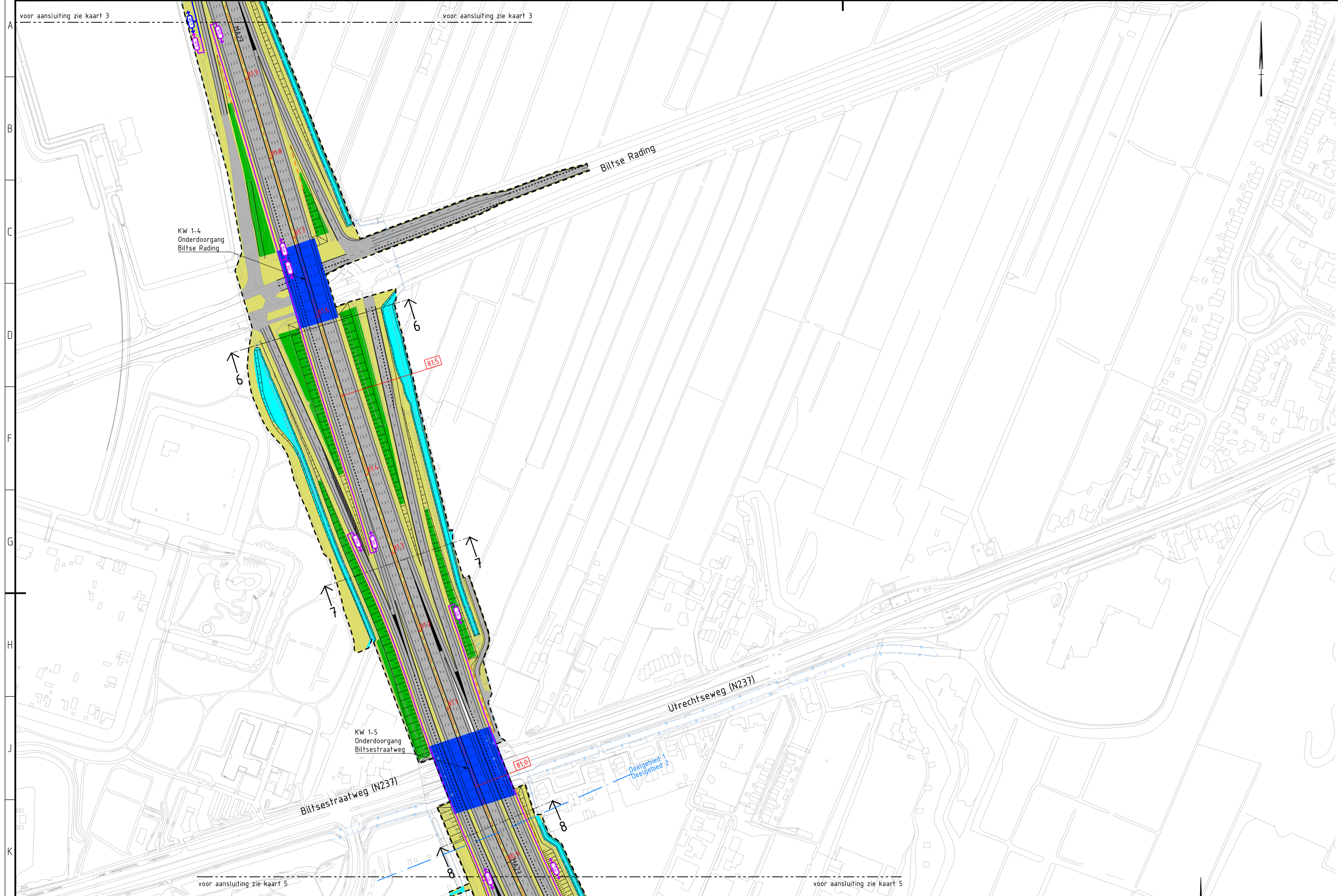


Legenda

- Situatie**
- Bestaande situatie
 - Nieuwe situatie
 - Rijkseigendomsgrens
 - OTB-grens
 - Tijdelijk werkterrein
- MW02 15,0**
- Wegas ontwerpmetreling**
- Maatregelvlak verkeersdoeleinden, zone wegverharding
 - Maatregelvlak verkeersdoeleinden
 - Maatregelvlak verkeersdoeleinden, zone kunstwerk
 - Bestaand kunstwerk
 - 'Dak groene verbinding'
 - Verplaatsen bestaand geluidscherm, met hoogte
 - Aanpassen bestaand geluidscherm, met hoogte
 - Nieuw geluidscherm, met hoogte
 - Te handhaven bestaand geluidscherm
 - Veiligheidsscherm
 - Grondkerende voorziening
 - Maatregelvlak natuurmitigratie / boscompensatie
 - Talud
 - Maatregelvlak waterhuishouding
 - Te amoveren objecten
- Dwarsprofiel**
- Nieuw maaiveld
 - Bestaand maaiveld
 - Nieuwe verharding
 - Bestaande verharding
 - Geluidscherm
 - Grondkerende voorziening
 - OTB-grens
 - Wegas



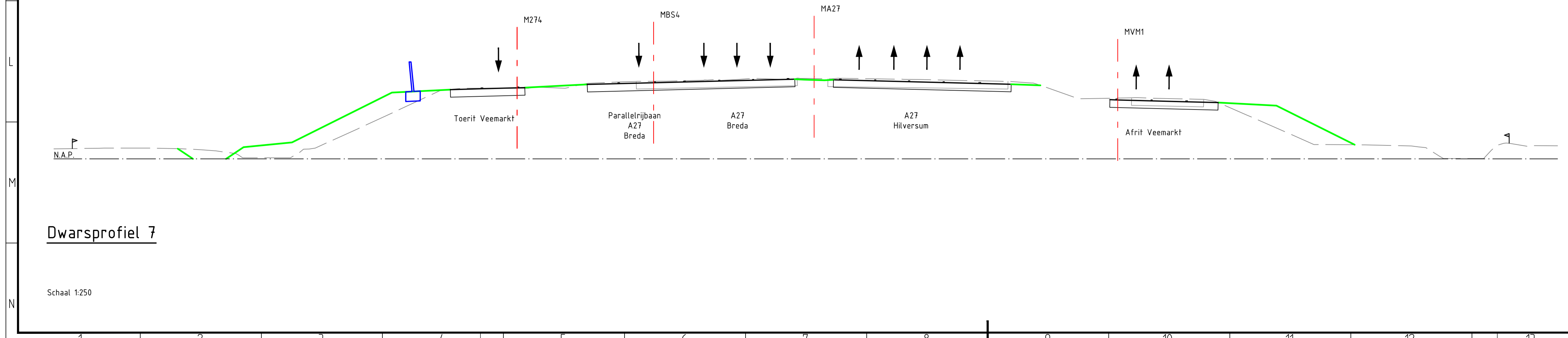
Dwarsprofiel 5
 Schaal 1:250



Overzicht

Legenda

- Situatie**
- Bestaande situatie
 - Nieuwe situatie
 - Rijks eigendomsgrens
 - OTB-grens
 - Tijdelijk werkterrein
- MW02 15,0**
- Wegas ontwerpmetreering
 - Maatregelvlak verkeersdoeleinden, zone wegverharding
 - Maatregelvlak verkeersdoeleinden
 - Maatregelvlak verkeersdoeleinden, zone kunstwerk
 - Bestaand kunstwerk
 - 'Dak groene verbinding'
 - Verplaatsen bestaand geluidscherm, met hoogte
 - Aanpassen bestaand geluidscherm, met hoogte
 - Nieuw geluidscherm, met hoogte
 - Te handhaven bestaand geluidscherm
 - Veiligheidsscherm
 - Grondkerende voorziening
 - Maatregelvlak natuurmitigatie / boscompensatie
 - Talud
 - Maatregelvlak waterhuishouding
 - Te amoveren objecten
- Dwarsprofiel**
- Nieuw maaiveld
 - Bestaand maaiveld
 - Nieuwe verharding
 - Bestaande verharding
 - Geluidscherm
 - Grondkerende voorziening
 - OTB-grens
 - Wegas



Dwarsprofiel 7

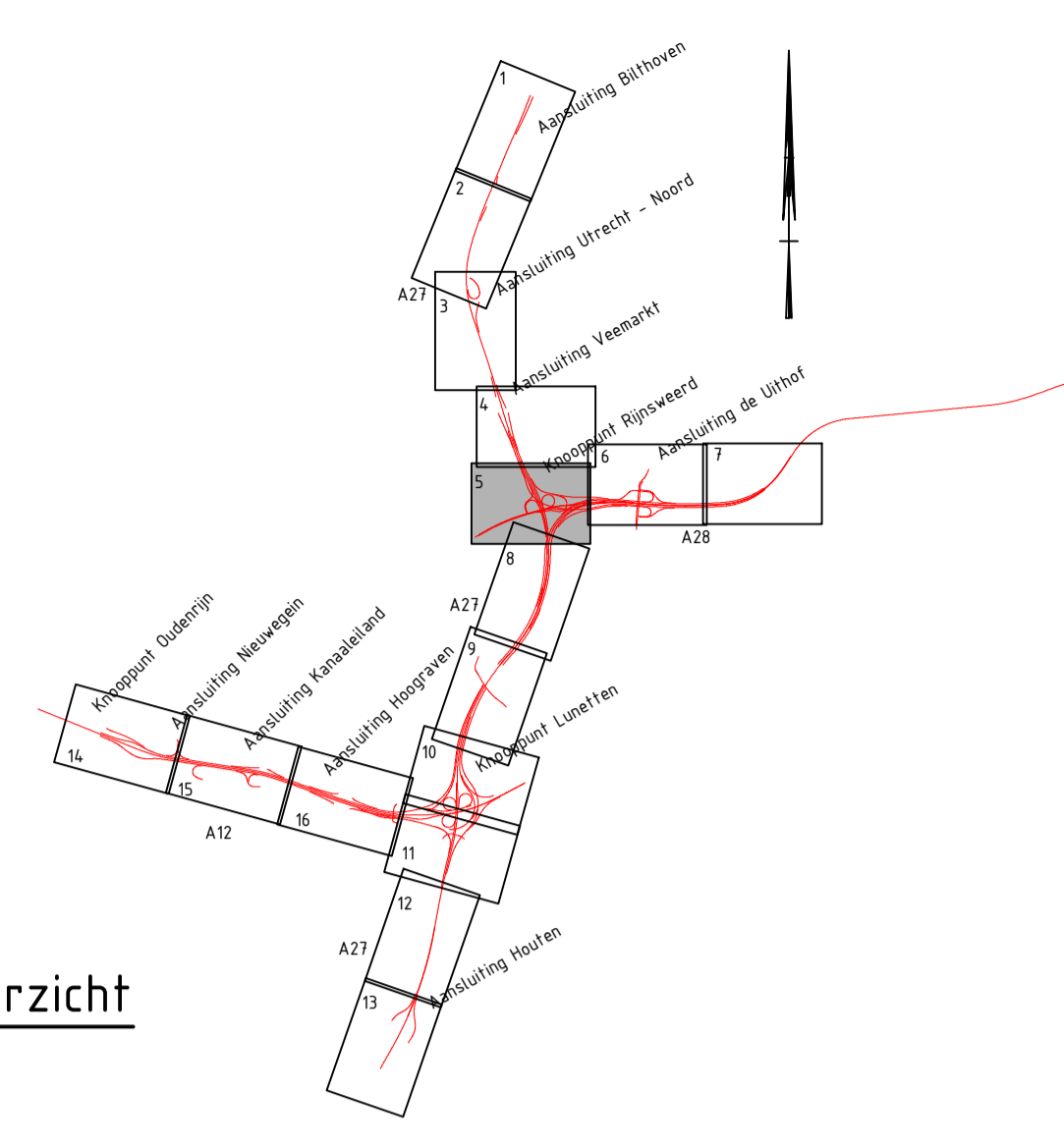
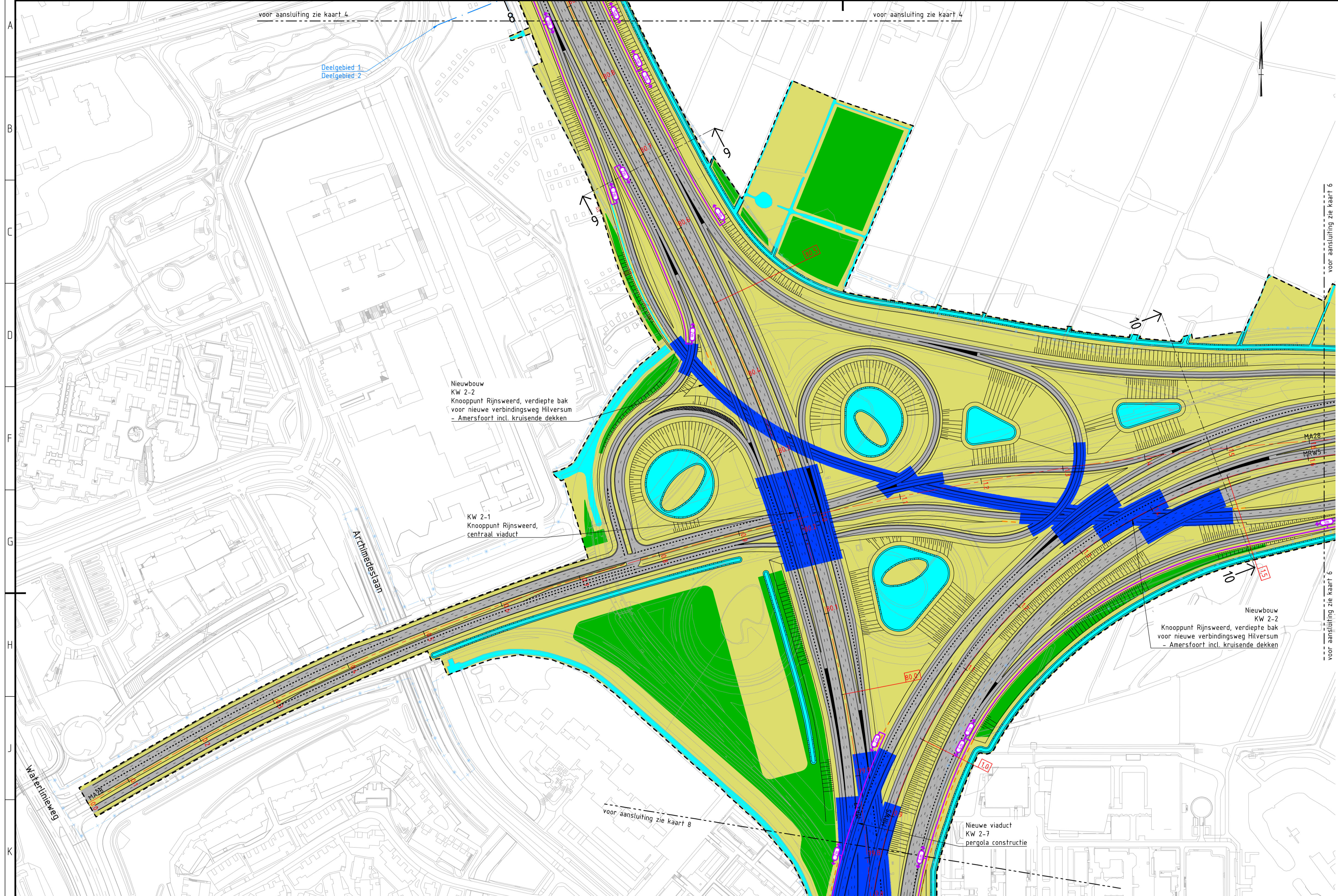
Schaal 1:250

Ontwerp Tracébesluit (OTB)

 Ring Utrecht A27/A12

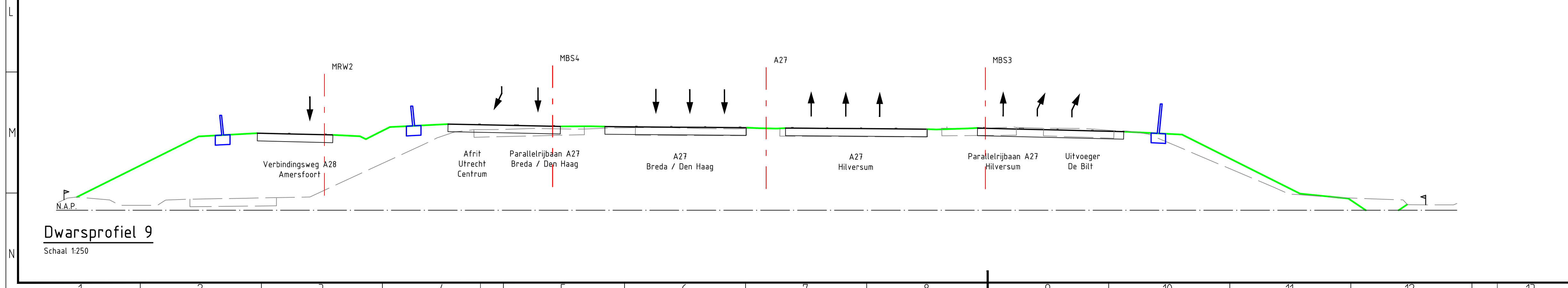
 Kaart 4 van 16 - Rijksweg A27 - hm 80.880 - hm 81.975

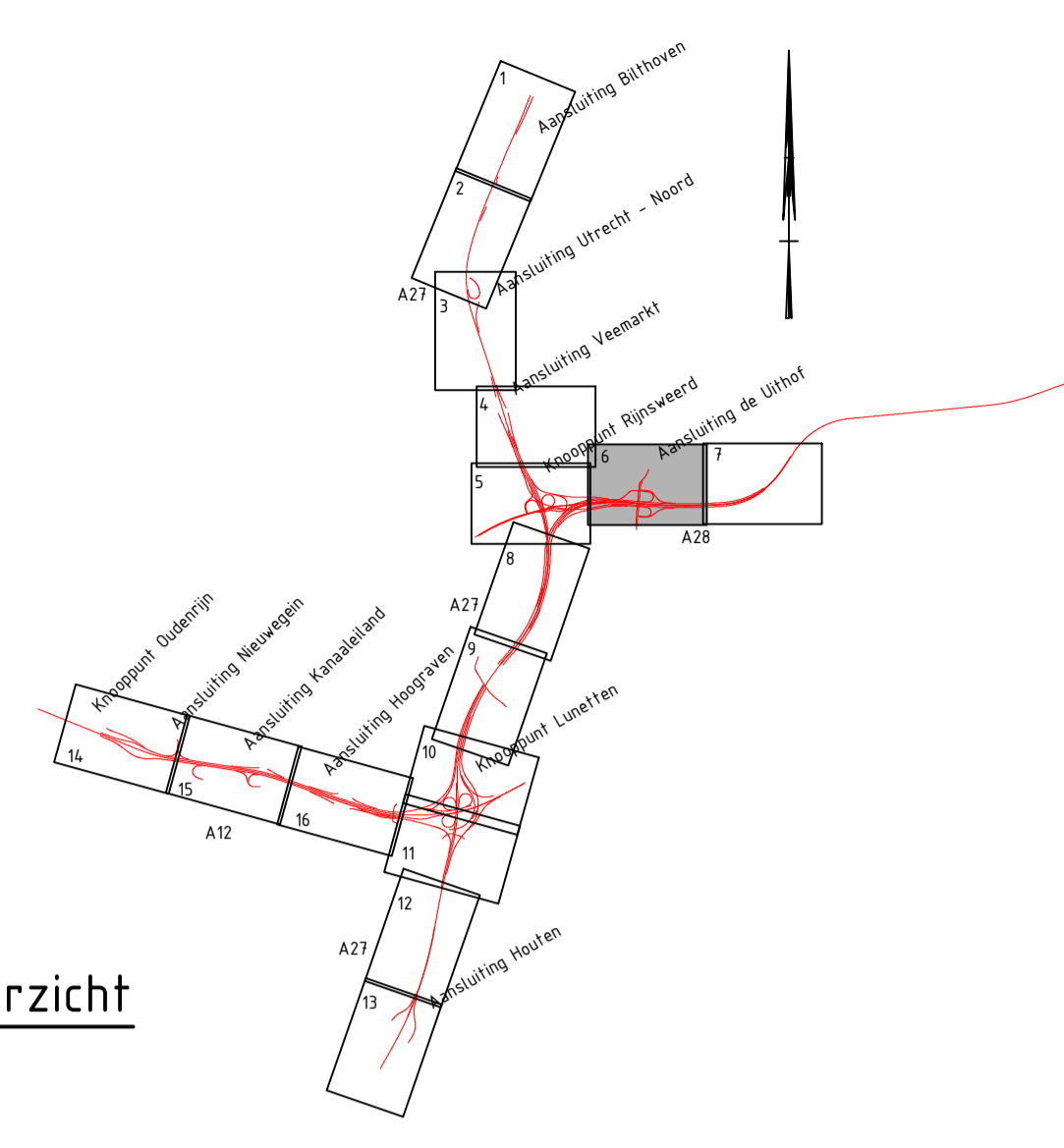
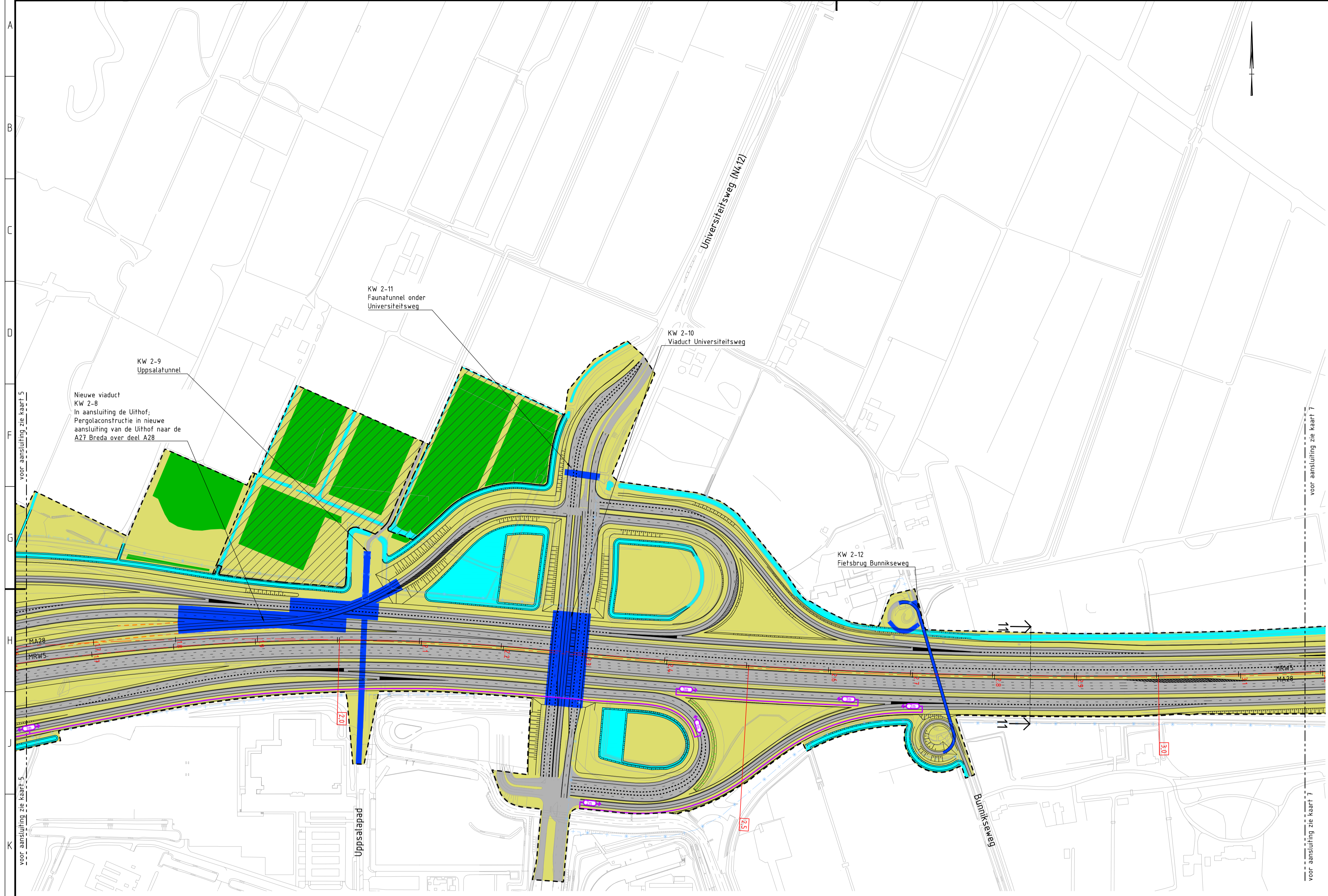
 Schaal 1:2500 - maart 2016



Legenda

- Situatie**
- Bestaande situatie
 - Nieuwe situatie
 - Rijkseigendomsgrens
 - OTB-grens
 - Tijdelijk werkterrein
- MW02 175,0**
- Wegas ontwerpmetering
 - Maatregelvlak verkeersdoelinden, zone wegverharding
 - Maatregelvlak verkeersdoelinden
 - Maatregelvlak verkeersdoelinden, zone kunstwerk
 - Bestaand kunstwerk
 - 'Dak groene verbinding'
 - Verplaatsen bestaand geluidscherm, met hoogte
 - Aanpassen bestaand geluidscherm, met hoogte
 - Nieuw geluidscherm, met hoogte
 - Te handhaven bestaand geluidscherm
 - Veiligheidscherm
 - Grondkerende voorziening
 - Maatregelvlak natuurmitigatie / boscompensatie
 - Talud
 - Maatregelvlak waferhuishouding
 - Te amoveren objecten
- Dwarsprofiel**
- Nieuw maaiveld
 - Bestaand maaiveld
 - Nieuwe verharding
 - Bestaande verharding
 - Geluidscherm
 - Grondkerende voorziening
 - OTB-grens
 - Wegas

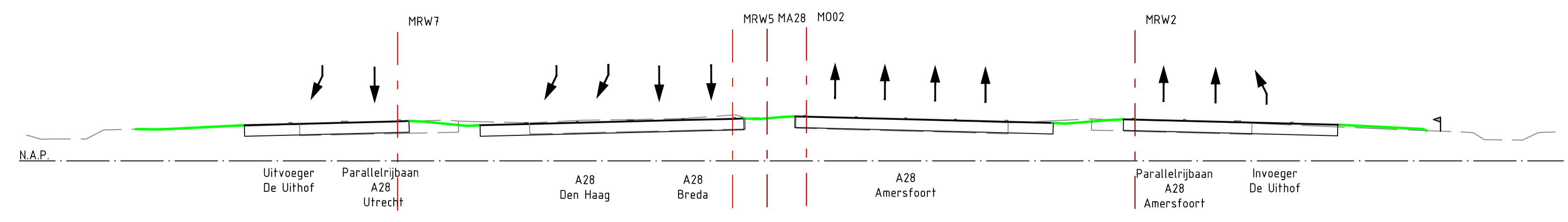




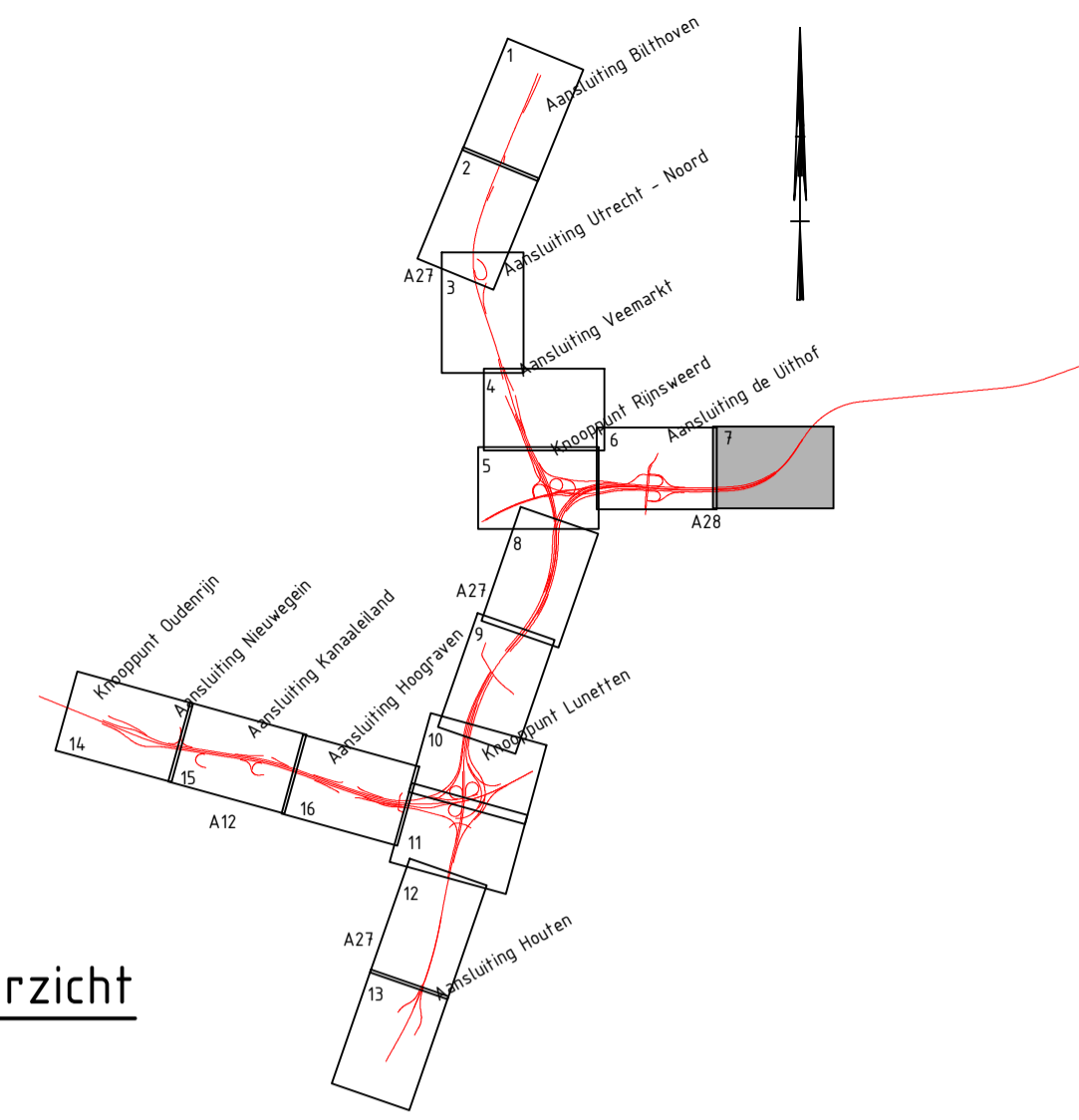
Overzicht

Legenda

- Situatie**
- Bestaande situatie
 - Nieuwe situatie
 - Rijkseigendomsgrans
 - OTB-grens
 - Tijdelijk werkteerrein
- MW02**
- Wegas ontwerpmetring
 - Maatregelvlak verkeersdoeleinden, zone wegverharding
 - Maatregelvlak verkeersdoeleinden
 - Maatregelvlak verkeersdoeleinden, zone kunstwerk
 - Bestaand kunstwerk
 - 'Dak groene verbinding'
 - Verplaatsen bestaand geluidscherm, met hoogte
 - Aanpassen bestaand geluidscherm, met hoogte
 - Nieuw geluidscherm, met hoogte
 - Te handhaven bestaand geluidscherm
 - Veiligheidscherm
 - Grondkerende voorziening
 - Maatregelvlak natuurmitigratie / boscompensatie
 - Talud
 - Maatregelvlak waterhuishouding
 - Te amoveren objecten
- Dwarsprofiel**
- Nieuw maaiveld
 - Bestaand maaiveld
 - Nieuwe verharding
 - Bestaande verharding
 - Geluidscherm
 - Grondkerende voorziening
 - OTB-grens
 - Wegas

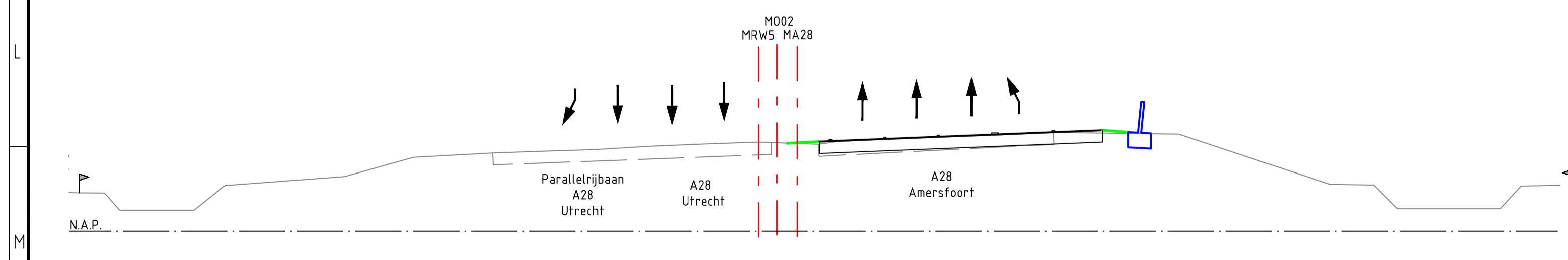


Dwarsprofiel 11
Schaal 1:250

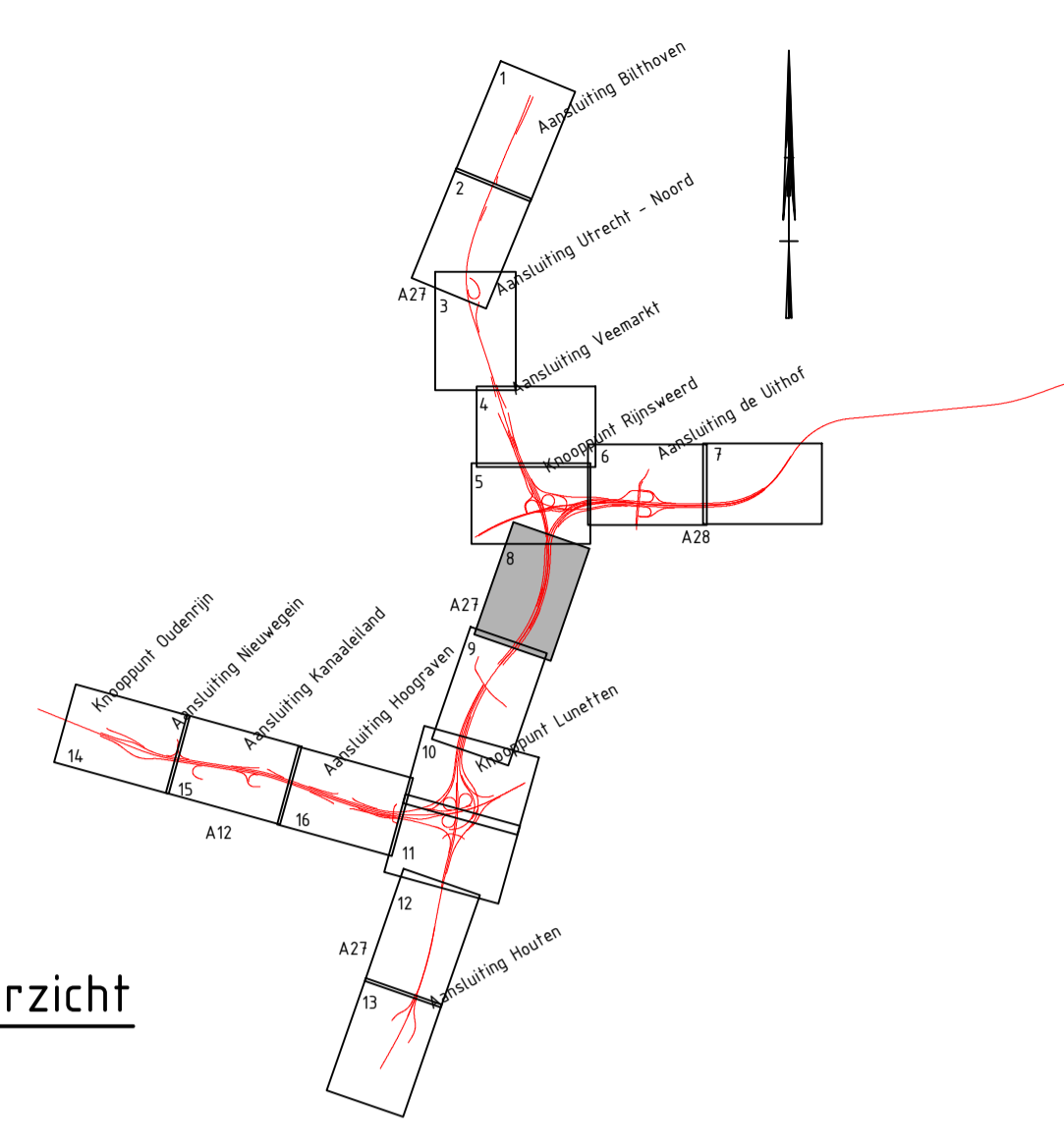
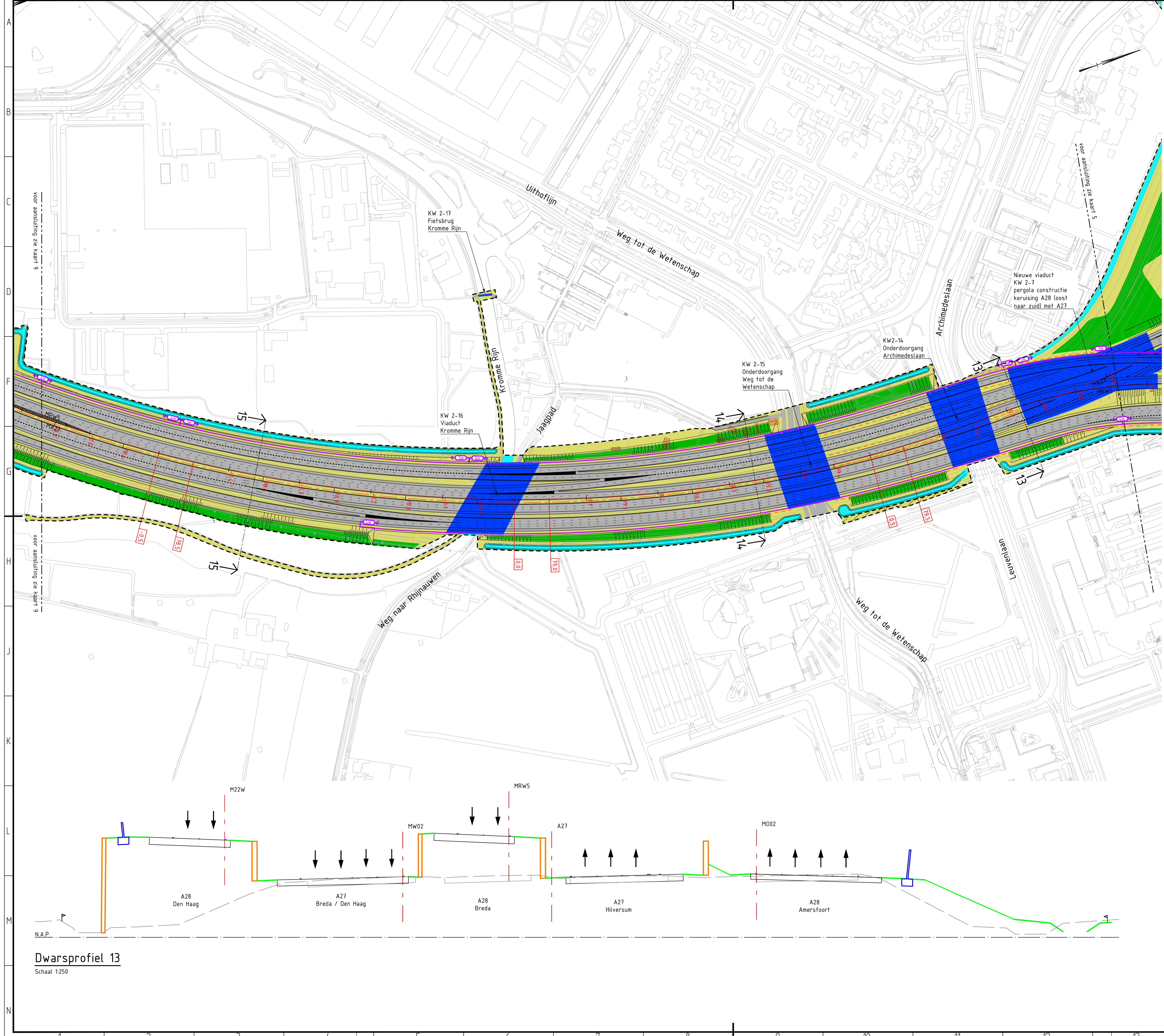


Legenda

- Situatie**
- Bestaande situatie
 - Nieuwe situatie
 - Rijkseigendomsgrens
 - OTB-grens
 - Tijdelijk werkterrein
- MW02 175,0**
- Wegas ontwerpmetring
 - Maatregelvlak verkeersdoelinden, zone wegverharding
 - Maatregelvlak verkeersdoelinden
 - Maatregelvlak verkeersdoelinden, zone kunstwerk
 - Bestaand kunstwerk
 - 'Dak groene verbinding'
 - Verplaatsen bestaand geluidscherm, met hoogte
 - Aanpassen bestaand geluidscherm, met hoogte
 - Nieuw geluidscherm, met hoogte
 - Te handhaven bestaand geluidscherm
 - Veiligheidsschermb
 - Grondkerende voorziening
 - Maatregelvlak natuurmitigatie / boscompensatie
 - Talud
 - Maatregelvlak waterhuishouding
 - Te amoveren objecten
- Dwarsprofiel**
- Nieuw maaiveld
 - Bestaand maaiveld
 - Nieuwe verharding
 - Bestaande verharding
 - Geluidscherm
 - Grondkerende voorziening
 - OTB-grens
 - Wegas

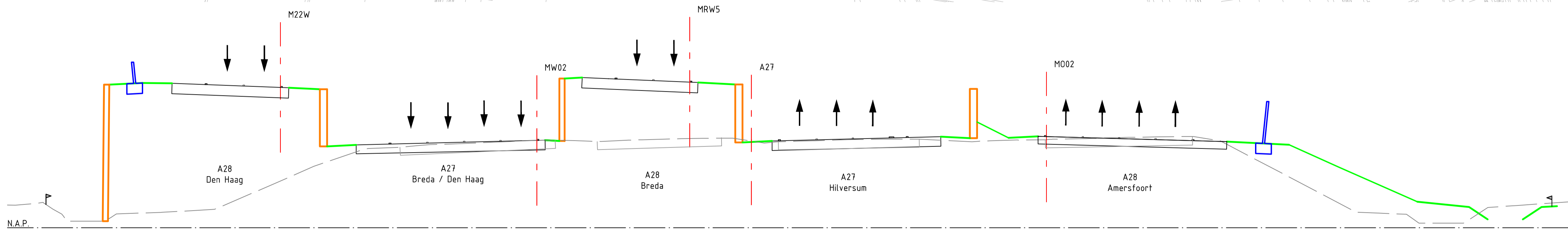


Dwarsprofiel 12
 Schaal 1:250

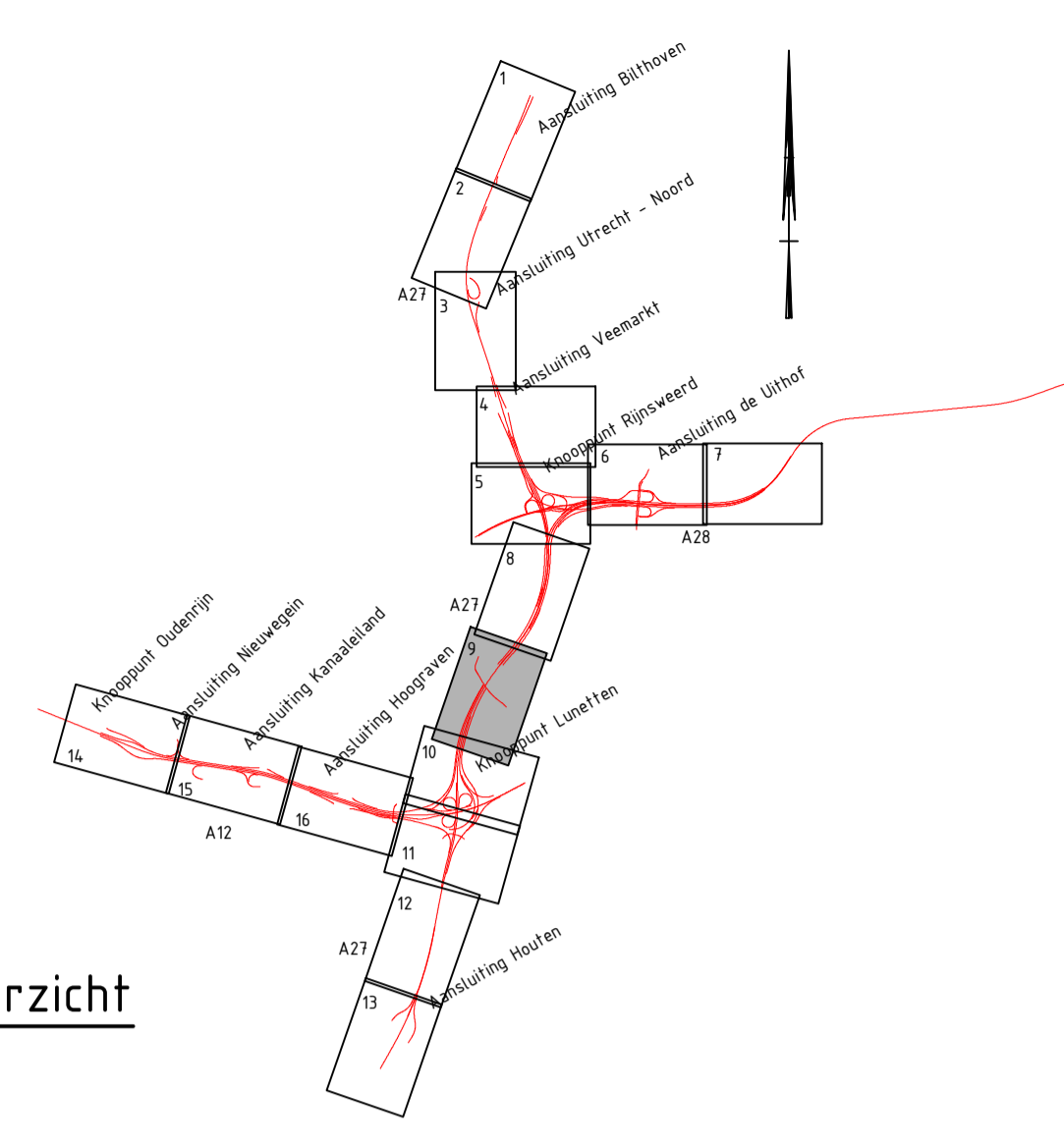
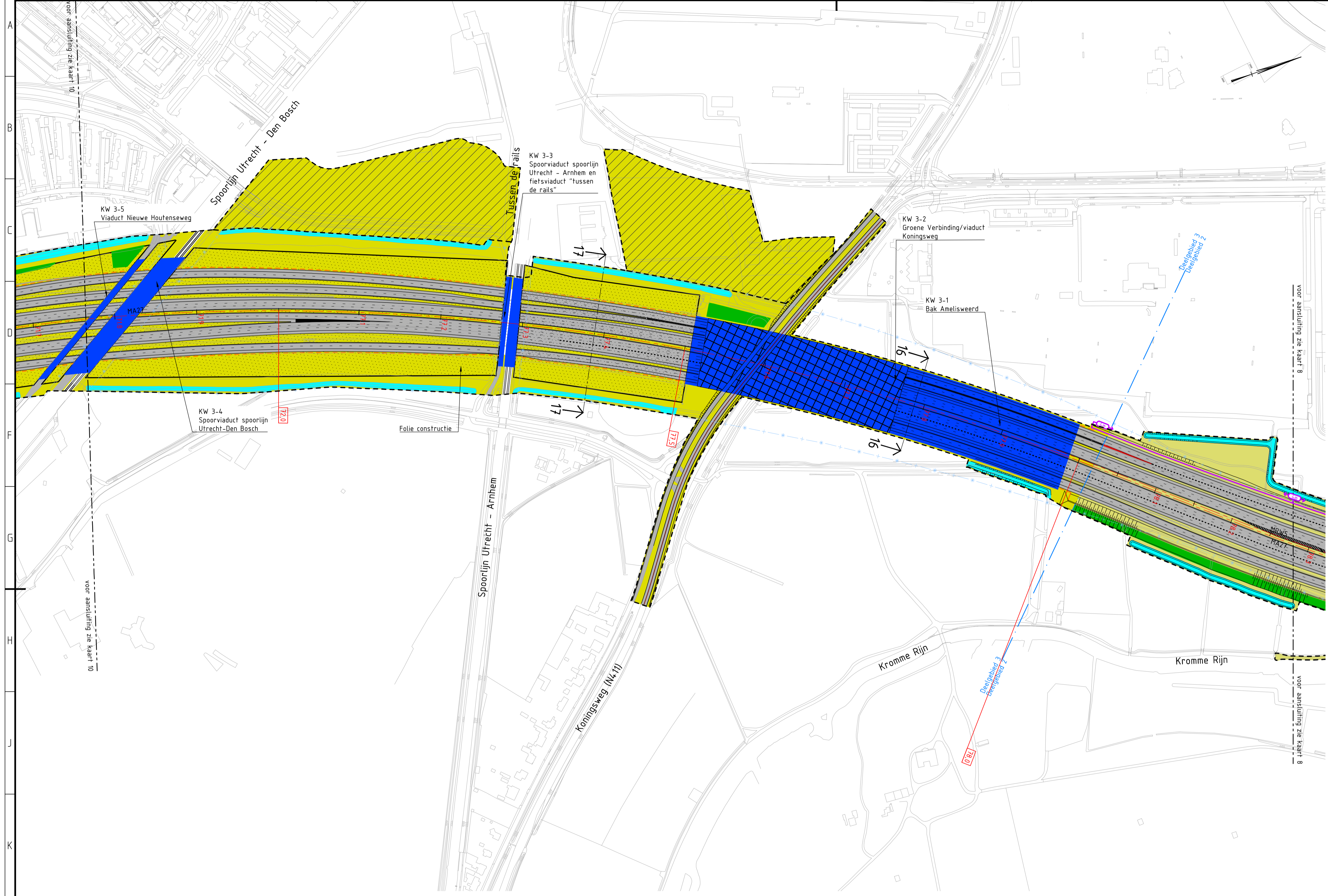


Legenda

- Situatie**
- Bestaande situatie
 - Nieuwe situatie
 - Rijkseigendomsgrans
 - OTB-grens
 - Tijdelijk werkterrein
- MW02**
- Wegas ontwerpmetring
 - Maatregelvlak verkeersdoeleinden, zone wegverharding
 - Maatregelvlak verkeersdoeleinden
 - Maatregelvlak verkeersdoeleinden, zone kunstwerk
 - Bestaand kunstwerk
 - 'Dak groene verbinding'
 - Verplaatsen bestaand geluidscherm, met hoogte
 - Aanpassen bestaand geluidscherm, met hoogte
 - Nieuw geluidscherm, met hoogte
 - Te handhaven bestaand geluidscherm
 - Veiligheidscherm
 - Grondkerende voorziening
 - Maatregelvlak natuurmitigatie / boscompensatie
 - Talud
 - Maatregelvlak waterhuishouding
 - Te amoveren objecten
- Dwarsprofiel**
- Nieuw maaiveld
 - Bestaand maaiveld
 - Nieuwe verharding
 - Bestaande verharding
 - Geluidscherm
 - Grondkerende voorziening
 - OTB-grens
 - Wegas



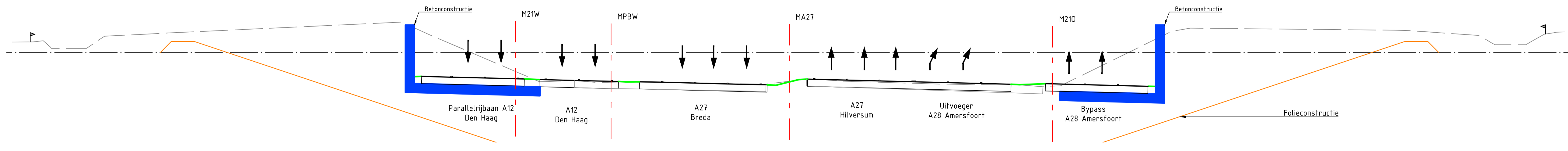
Dwarsprofiel 13
Schaal 1:250



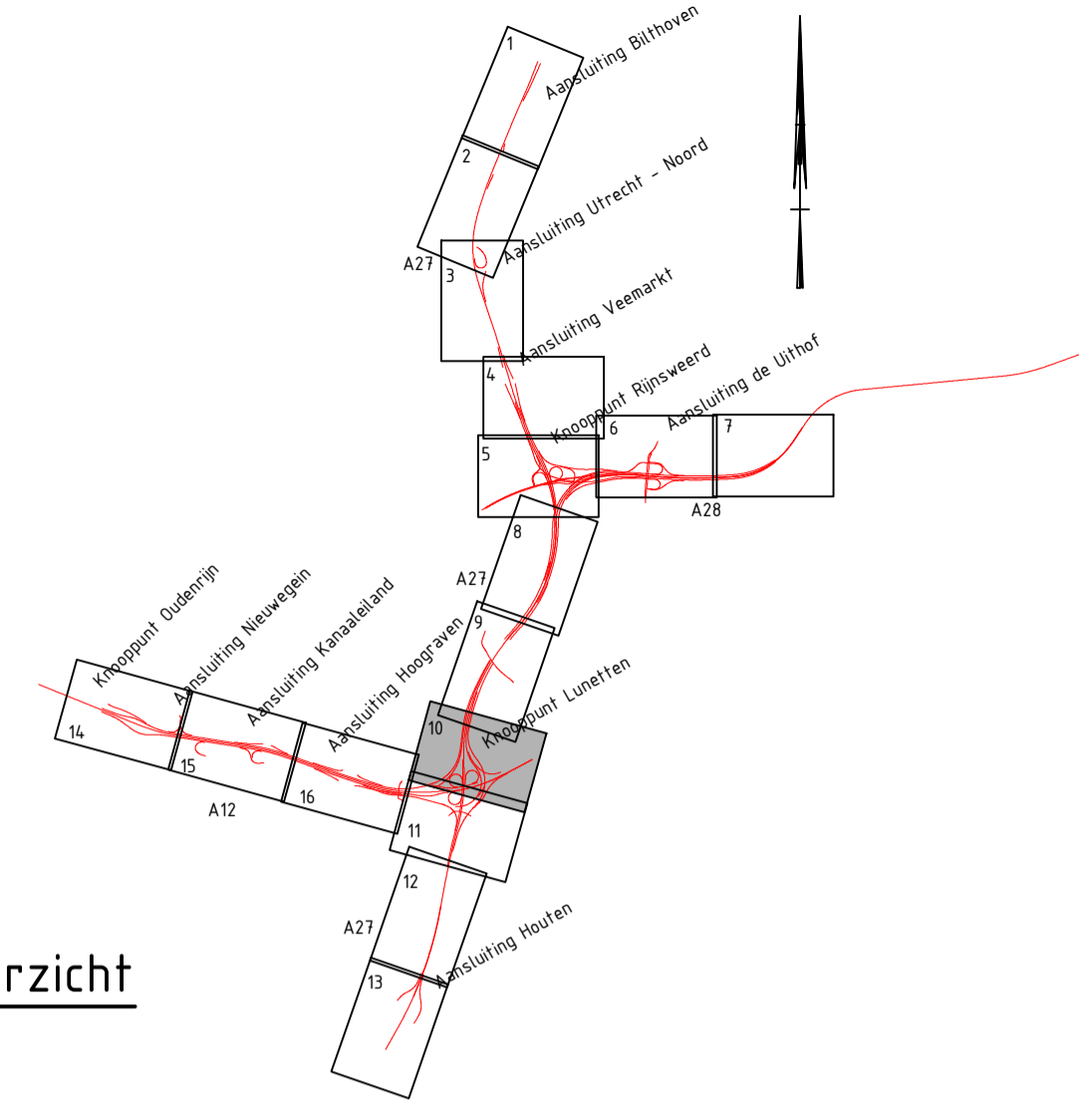
Overzicht

Legenda

- Situatie**
- Bestaande situatie
 - Nieuwe situatie
 - Rijkseigendomsgrans
 - OTB-grens
 - Tijdelijk werkkerrein
- MW02 175.0**
- Wegas ontwerpmetring
 - Maatregelvlak verkeersdoeleinden, zone wegverharding
 - Maatregelvlak verkeersdoeleinden
 - Maatregelvlak verkeersdoeleinden, zone kunstwerk
 - Bestaand kunstwerk
 - 'Dak groene verbinding'
 - Verplaatsen bestaand geluidscherm, met hoogte
 - Aanpassen bestaand geluidscherm, met hoogte
 - Nieuw geluidscherm, met hoogte
 - Te handhaven bestaand geluidscherm
 - Veiligheidscherm
 - Grondkerende voorziening
 - Maatregelvlak natuurmitigratie / boscompensatie
 - Talud
 - Maatregelvlak waterhuishouding
 - Te amoveren objecten
- Dwarsprofiel**
- Nieuw maaiveld
 - Bestaand maaiveld
 - Nieuwe verharding
 - Bestaande verharding
 - Geluidscherm
 - Grondkerende voorziening
 - OTB-grens
 - Wegas

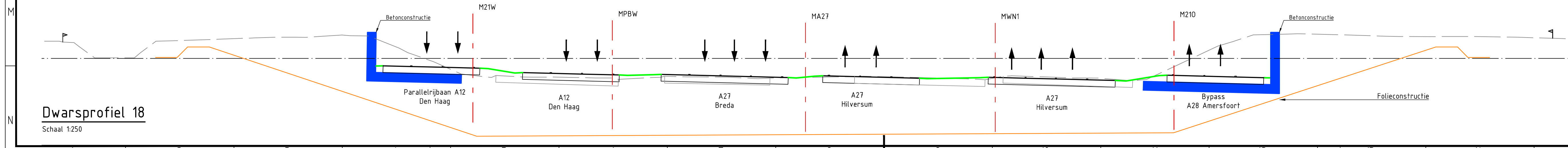


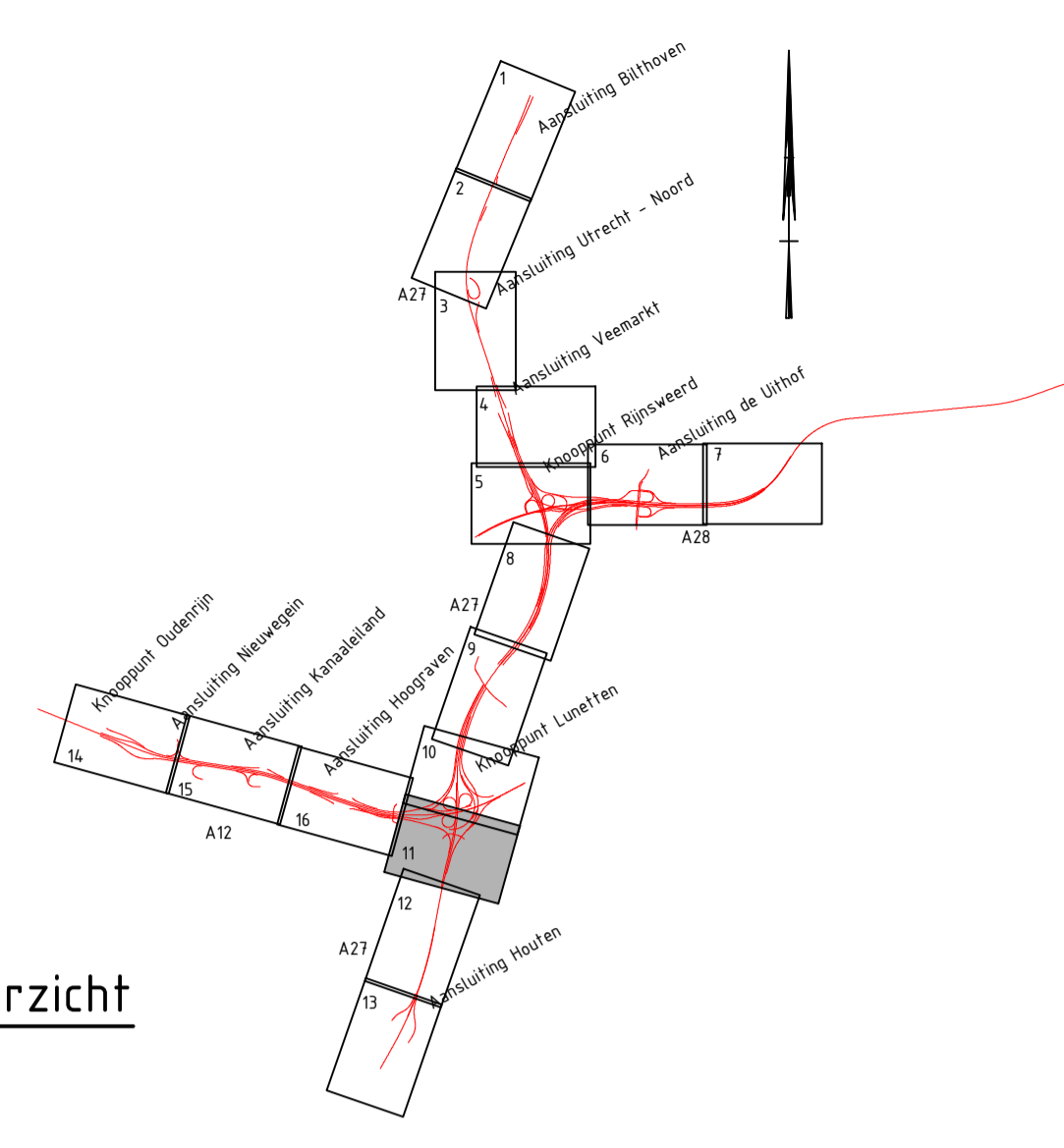
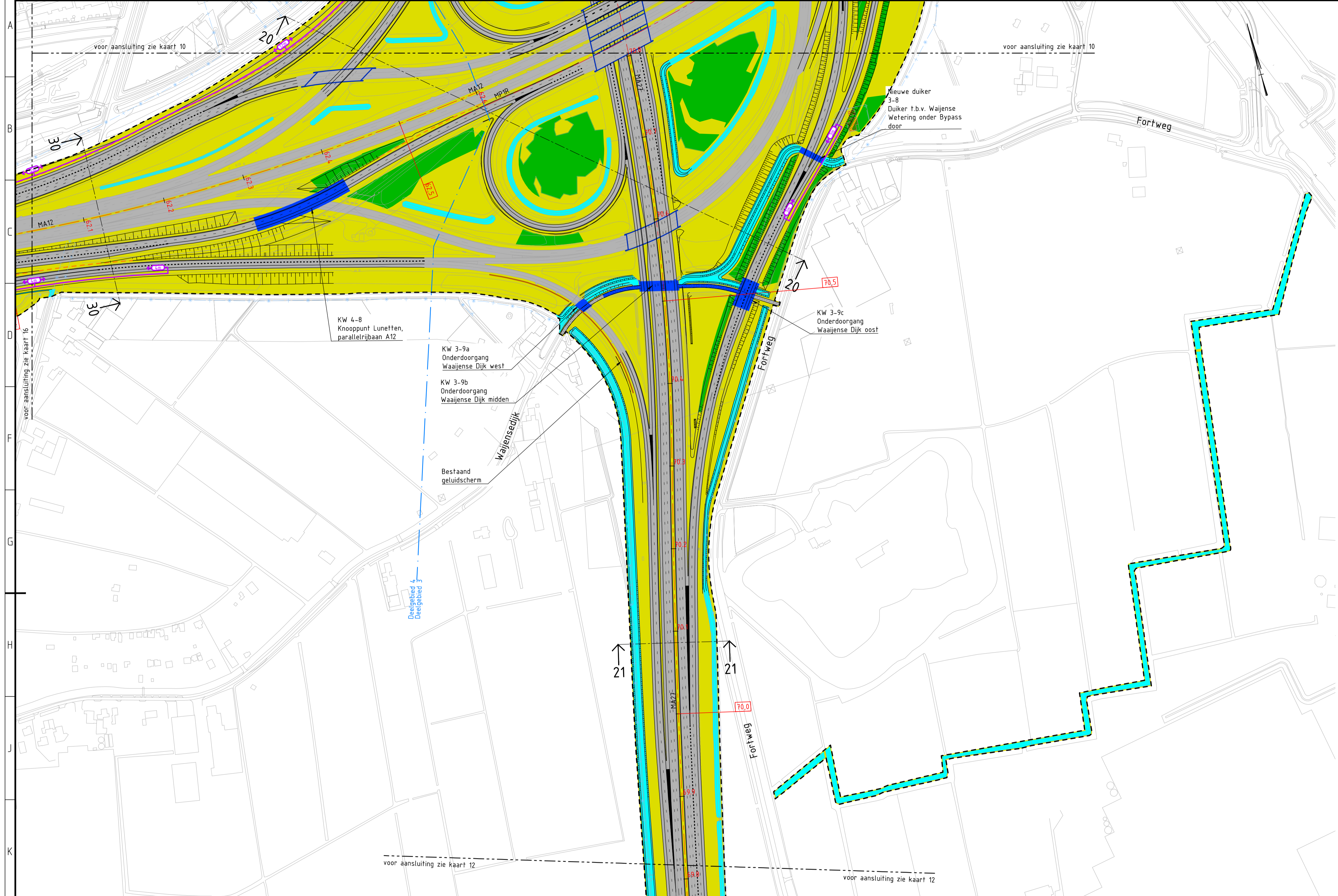
Dwarsprofiel 17
Schaal 1:250



Legenda

- Situatie**
- Bestaande situatie
 - Nieuwe situatie
 - Rijks eigendoms grens
 - OTB-grens
 - Tijdelijk werkterrein
- MW02** 175,0
- Wegas ontwerpmetring
 - Maatregelvlak verkeersdoeleinden, zone wegverharding
 - Maatregelvlak verkeersdoeleinden
 - Maatregelvlak verkeersdoeleinden, zone kunstwerk
 - Bestaand kunstwerk
 - 'Dak groene verbinding'
 - Verplaatsen bestaand geluidsscherm, met hoogte
 - Aanpassen bestaand geluidsscherm, met hoogte
 - Nieuw geluidsscherm, met hoogte
 - Te handhaven bestaand geluidsscherm
 - Veiligheidsscherm
 - Grondkerende voorziening
 - Maatregelvlak natuurmitigatie / boscompensatie
 - Talud
 - Maatregelvlak waterhuishouding
 - Te amoveren objecten
- Dwarsprofiel**
- Nieuw maaiveld
 - Bestaand maaiveld
 - Nieuwe verharding
 - Bestaande verharding
 - Geluidsscherm
 - Grondkerende voorziening
 - OTB-grens
 - Wegas

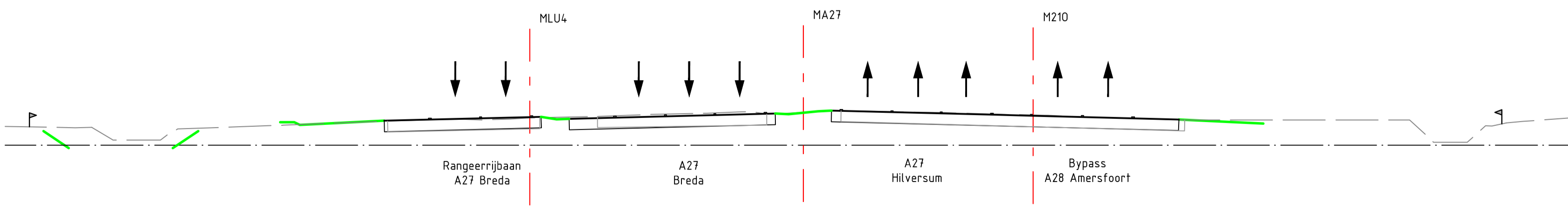




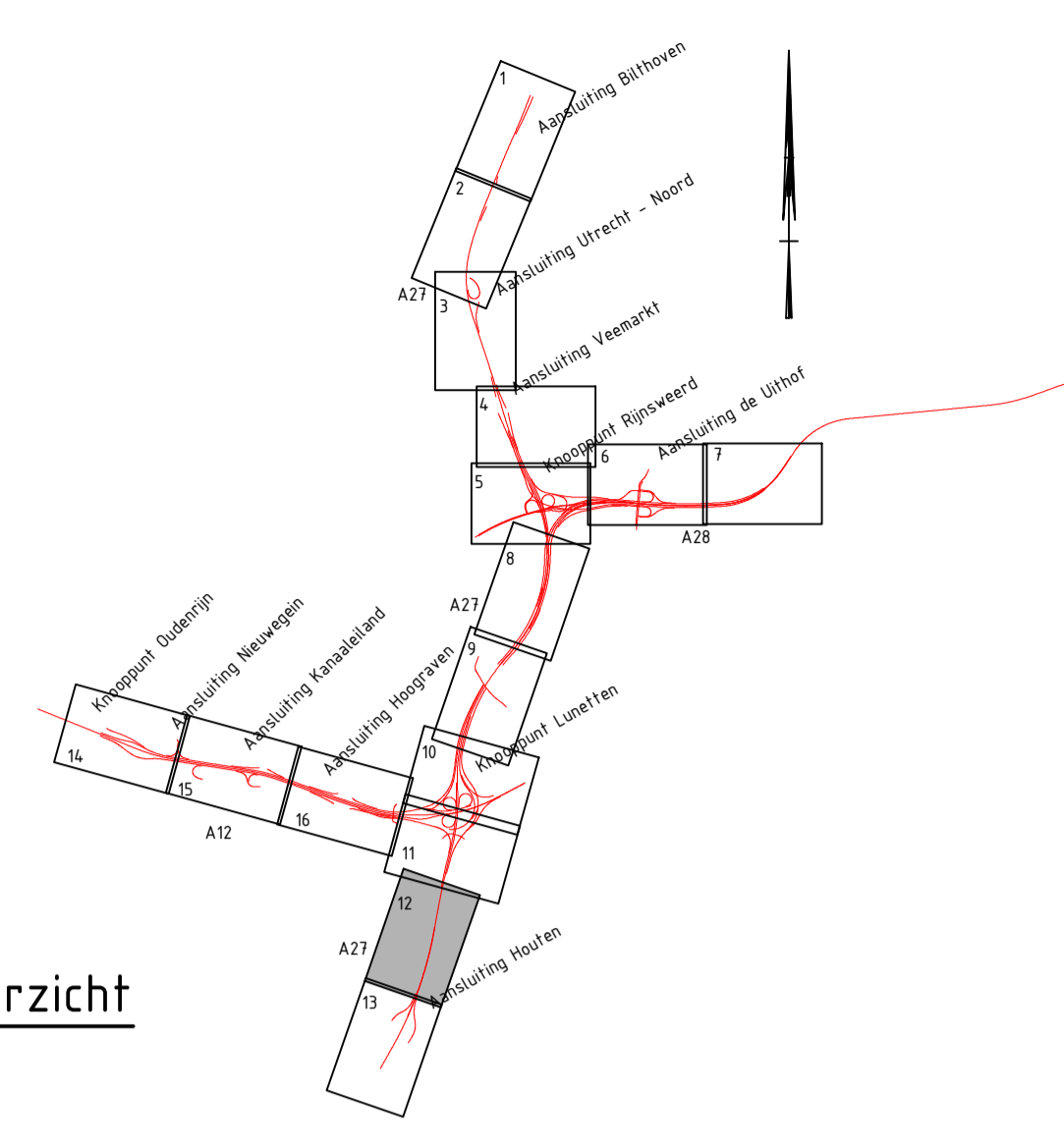
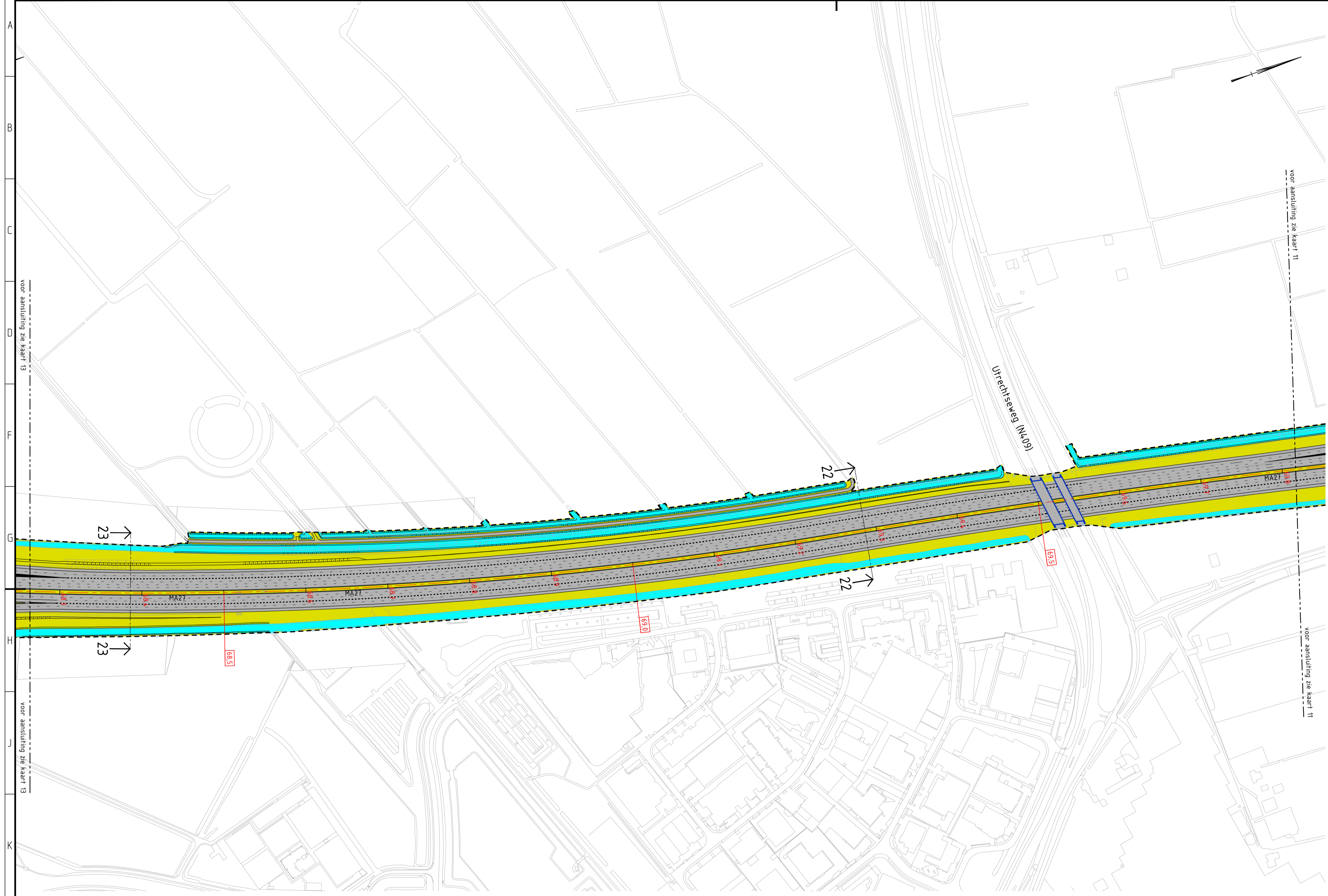
Overzicht

Legenda

- Situatie**
- Bestaande situatie
 - Nieuwe situatie
 - Rijkseigendomsgrens
 - OTB-grens
 - Tijdelijk werkterrein
- MW02**
- Wegas ontwerpmetring
 - Maatregelvlak verkeersdoeleinden, zone wegverharding
 - Maatregelvlak verkeersdoeleinden
 - Maatregelvlak verkeersdoeleinden, zone kunstwerk
 - Bestaand kunstwerk
 - 'Dak groene verbinding'
 - Verplaatsen bestaand geluidscherm, met hoogte
 - Aanpassen bestaand geluidscherm, met hoogte
 - Nieuw geluidscherm, met hoogte
 - Te handhaven bestaand geluidscherm
 - Veiligheidscherm
 - Grondkerende voorziening
 - Maatregelvlak natuurmitigatie / boscompensatie
 - Talud
 - Maatregelvlak waterhuishouding
 - Te amoveren objecten
- Dwarsprofiel**
- Nieuw maaiveld
 - Bestaand maaiveld
 - Nieuwe verharding
 - Bestaande verharding
 - Geluidscherm
 - Grondkerende voorziening
 - OTB-grens
 - Wegas



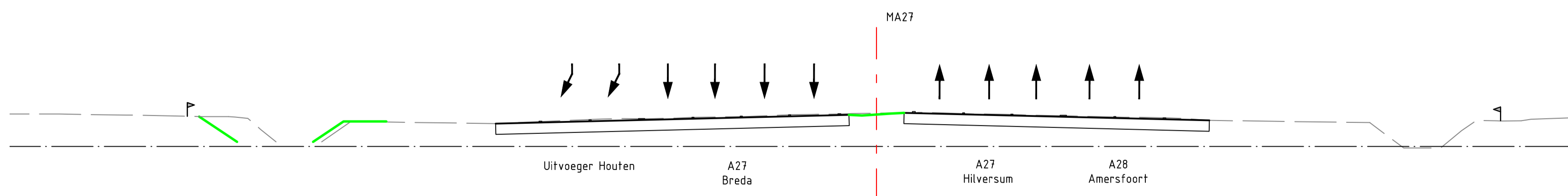
Dwarsprofiel 21
Schaal 1:250



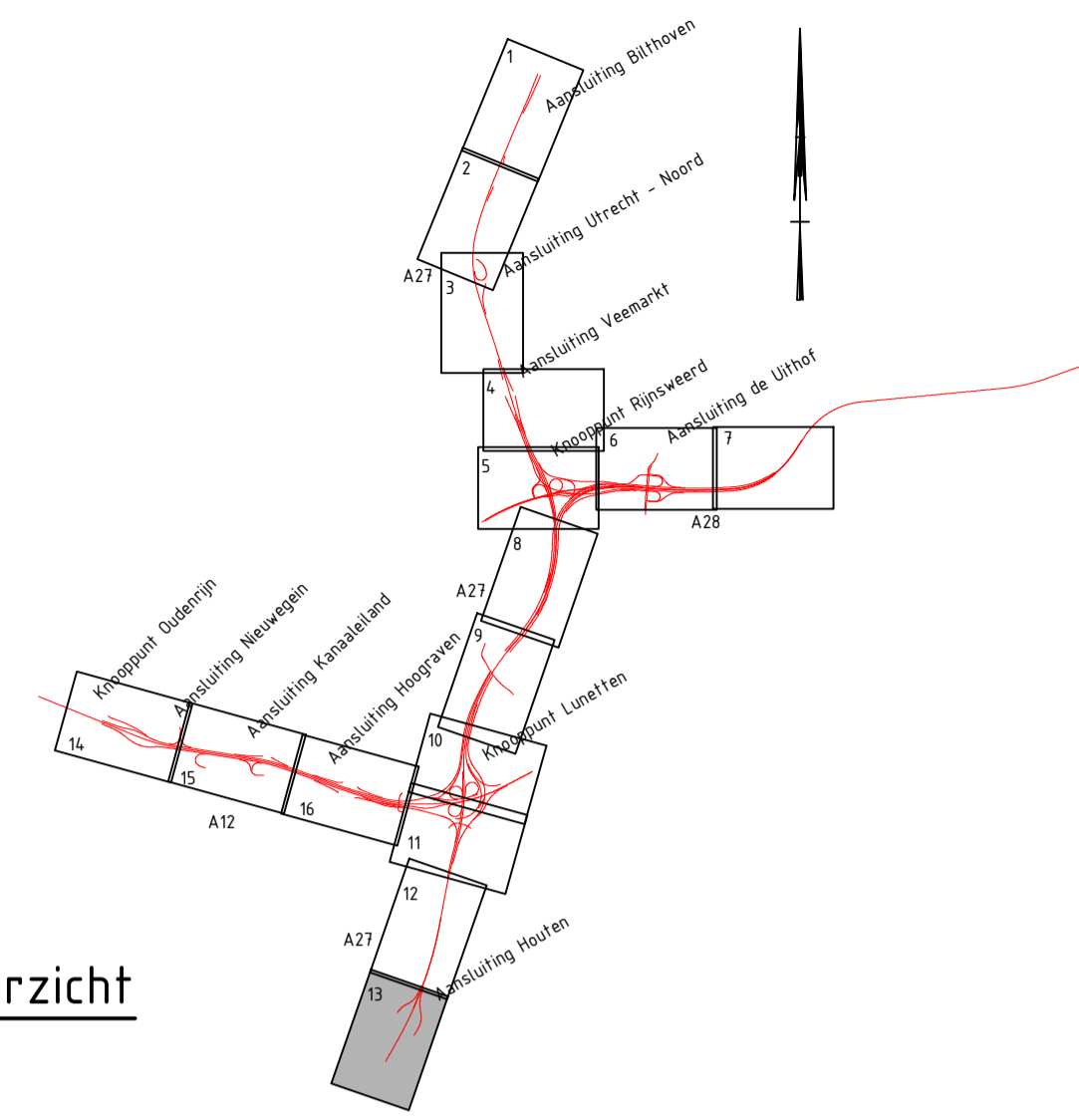
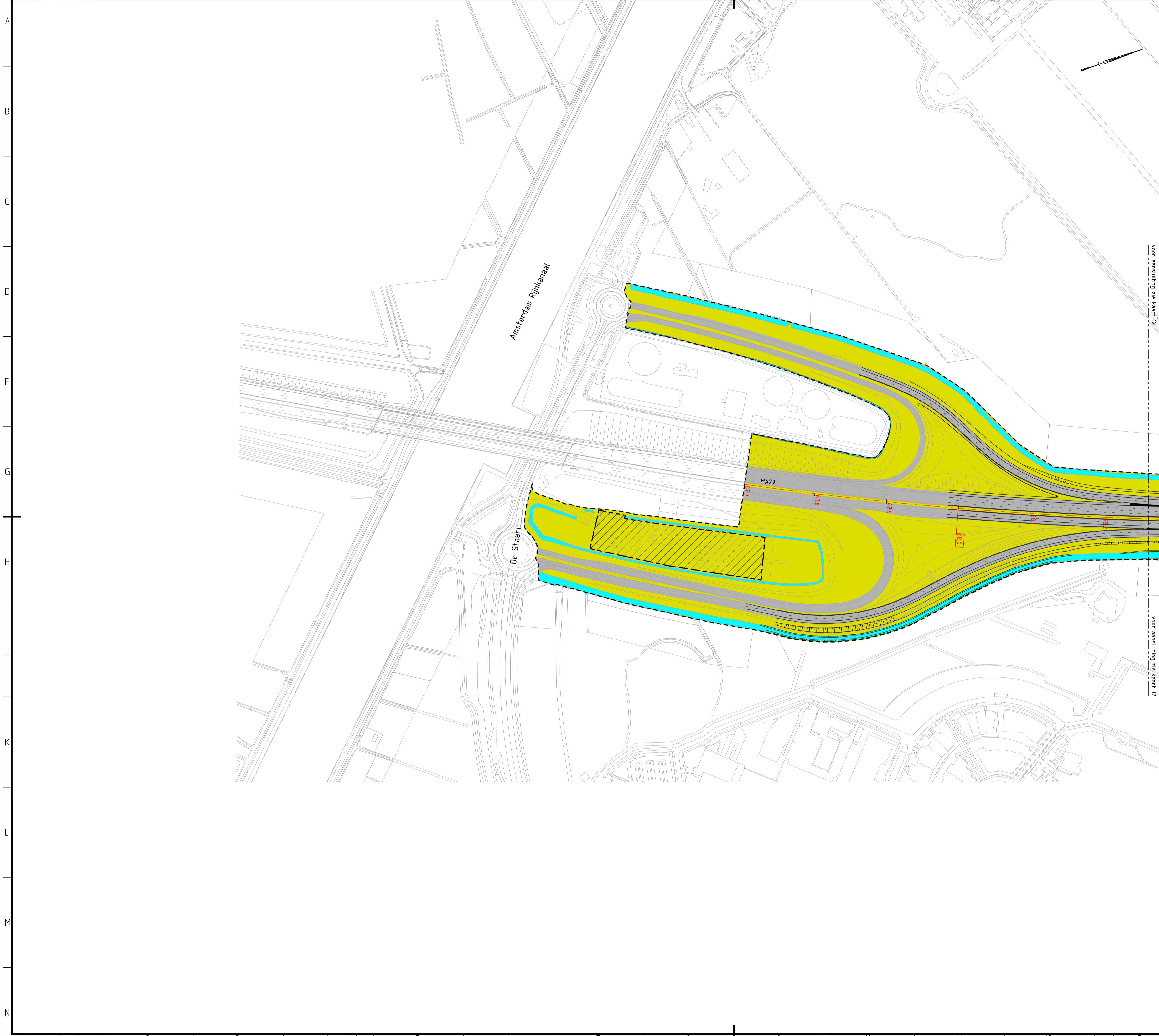
Overzicht

Legenda

- Situatie**
- Bestaande situatie
 - Nieuwe situatie
 - Rijkseigendomsgrans
 - OTB-grens
 - Tijdelijk werkterrein
- MW02**
- Wegas ontwerpmetring
 - Maatregelvlak verkeersdoelinden, zone wegverharding
 - Maatregelvlak verkeersdoelinden
 - Maatregelvlak verkeersdoelinden, zone kunstwerk
 - Bestaand kunstwerk
 - 'Dak groene verbinding'
 - Verplaatsen bestaand geluidscherm, met hoogte
 - Aanpassen bestaand geluidscherm, met hoogte
 - Nieuw geluidscherm, met hoogte
 - Te handhaven bestaand geluidscherm
 - Veiligheidscherm
 - Grondkerende voorziening
 - Maatregelvlak natuurmitigratie / boscompensatie
 - Talud
 - Maatregelvlak waterhuishouding
 - Te amoveren objecten
- Dwarsprofiel**
- Nieuw maaiveld
 - Bestaand maaiveld
 - Nieuwe verharding
 - Bestaande verharding
 - Geluidscherm
 - Grondkerende voorziening
 - OTB-grens
 - Wegas



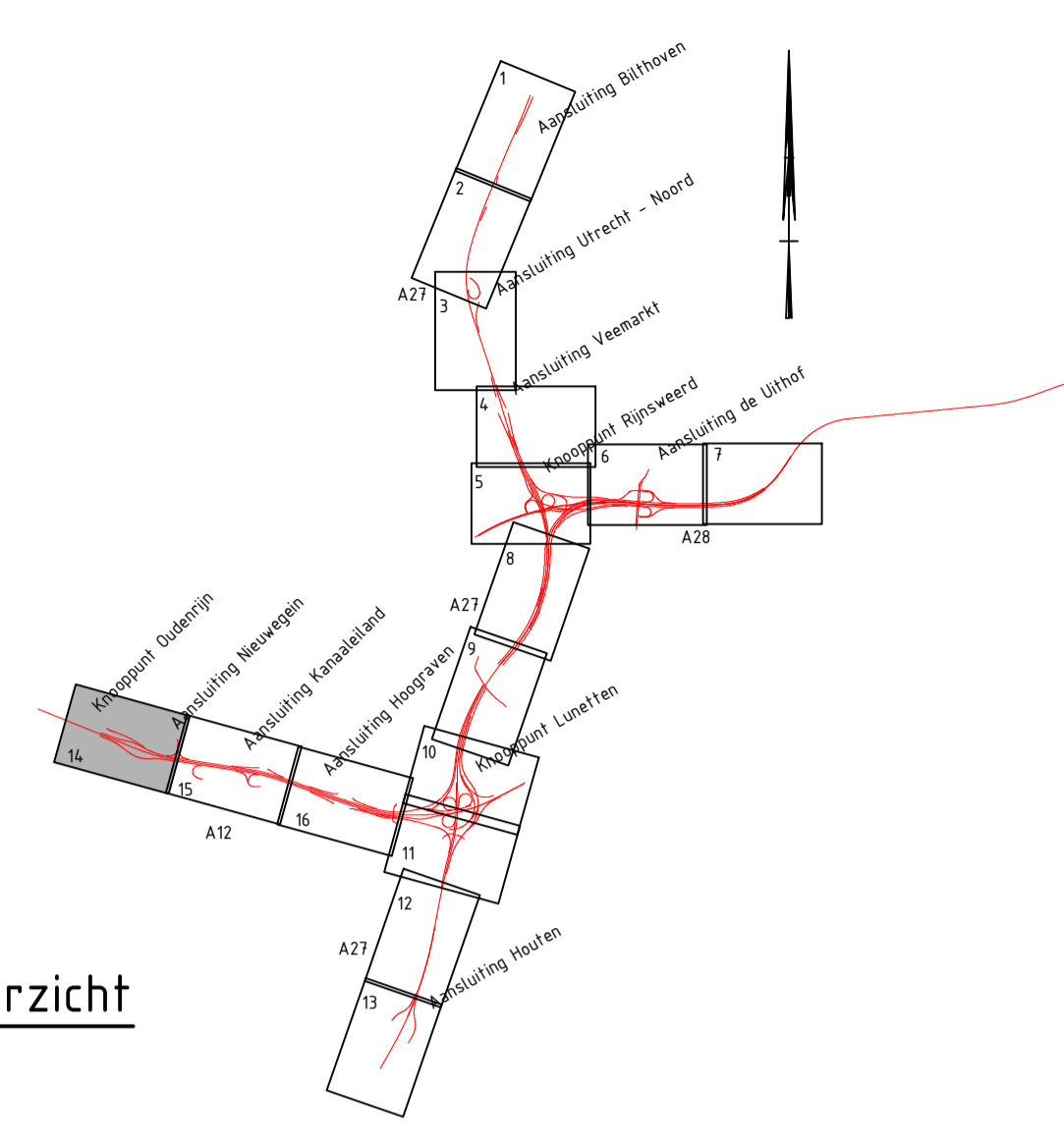
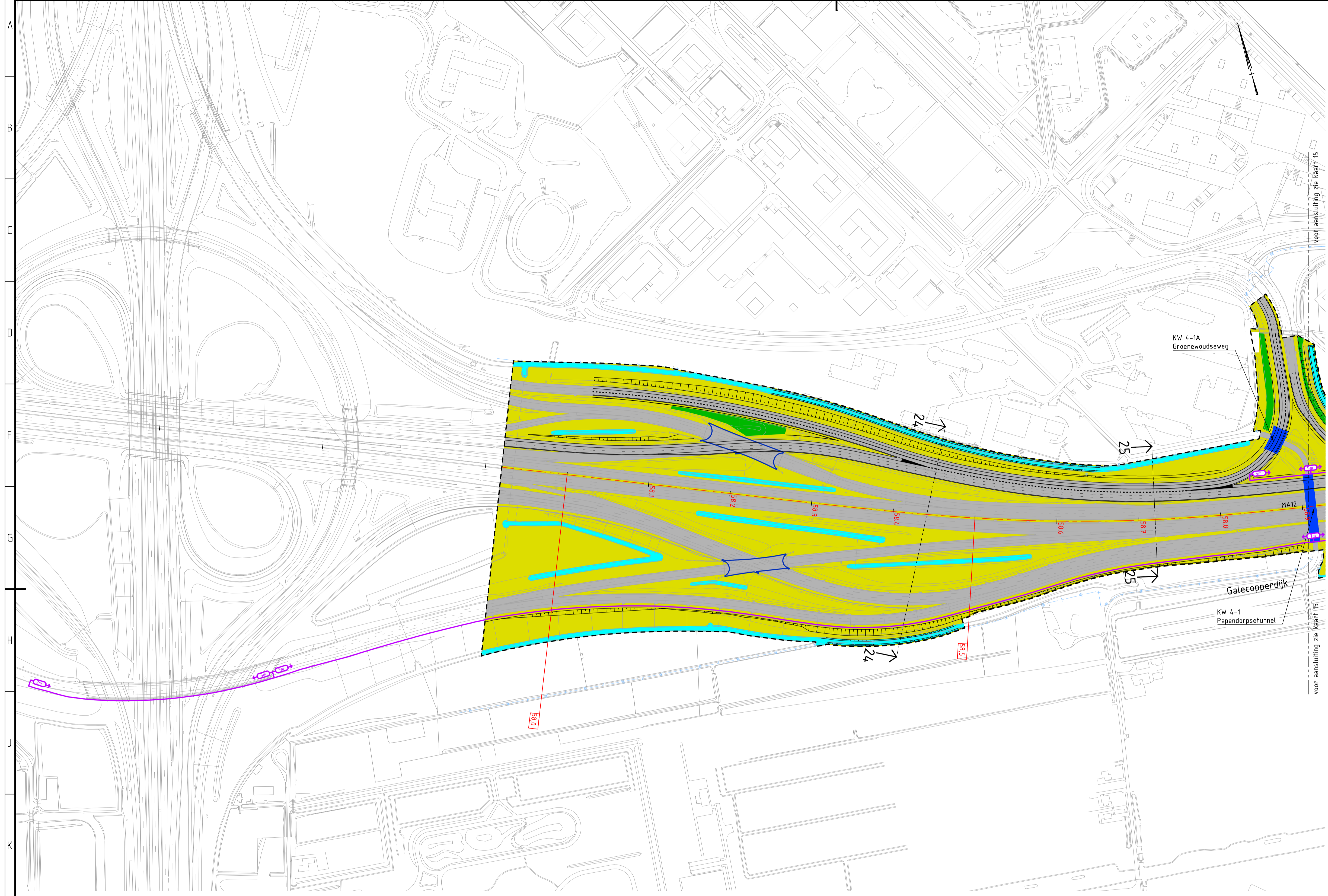
Dwarsprofiel 22
Schaal 1:250



Overzicht

Legenda

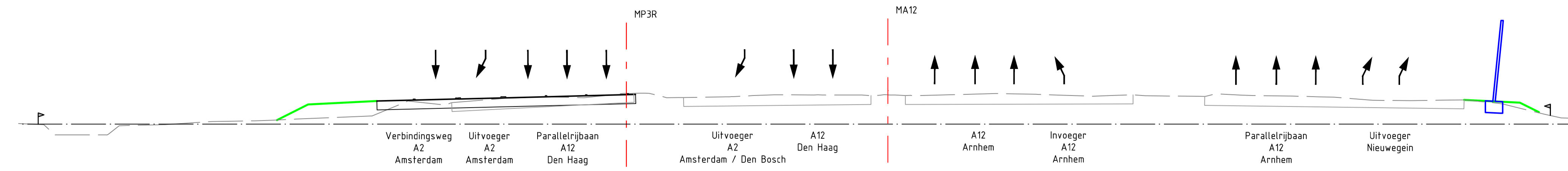
- Situatie**
- Bestaande situatie
 - Nieuwe situatie
 - Rijkseigendomsgrans
 - OTB-grens
 - Tijdelijk werkterrein
- MW02 175,0**
- Wegas ontwerpmetring
 - Maatregelvlak verkeersdoeleinden, zone wegverharding
 - Maatregelvlak verkeersdoeleinden
 - Maatregelvlak verkeersdoeleinden, zone kunstwerk
 - Bestaand kunstwerk
 - 'Dak groene verbinding'
 - Verplaatsen bestaand geluidscherm, met hoogte
 - Aanpassen bestaand geluidscherm, met hoogte
 - Nieuw geluidscherm, met hoogte
 - Te handhaven bestaand geluidscherm
 - Veiligheidscherm
 - Grondkerende voorziening
 - Maatregelvlak natuurmitigratie / boscompensatie
 - Talud
 - Maatregelvlak waterhuishouding
 - Te amoveren objecten
- Dwarsprofiel**
- Nieuw maaiveld
 - Bestaand maaiveld
 - Nieuwe verharding
 - Bestaande verharding
 - Geluidscherm
 - Grondkerende voorziening
 - OTB-grens
 - Wegas



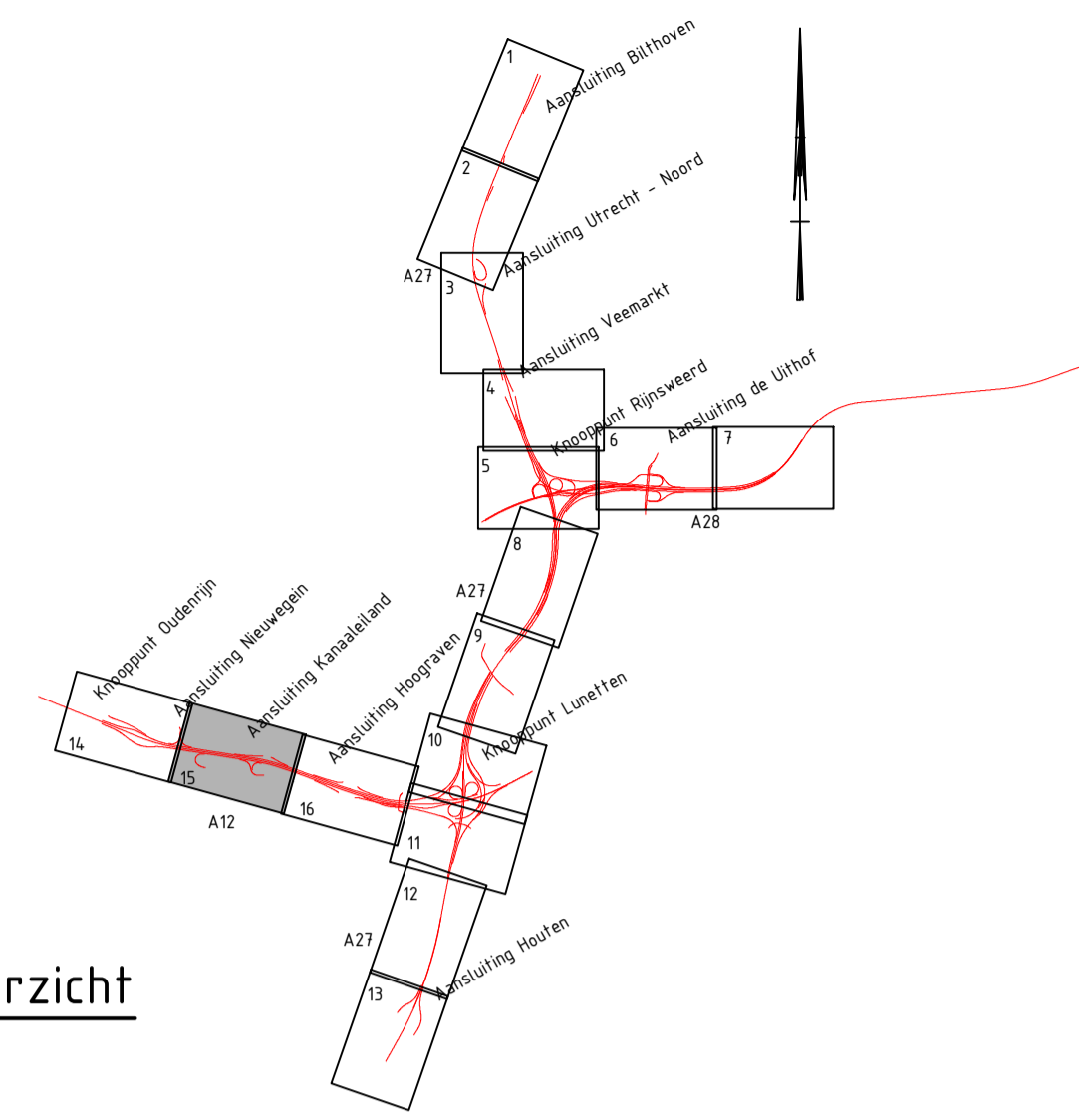
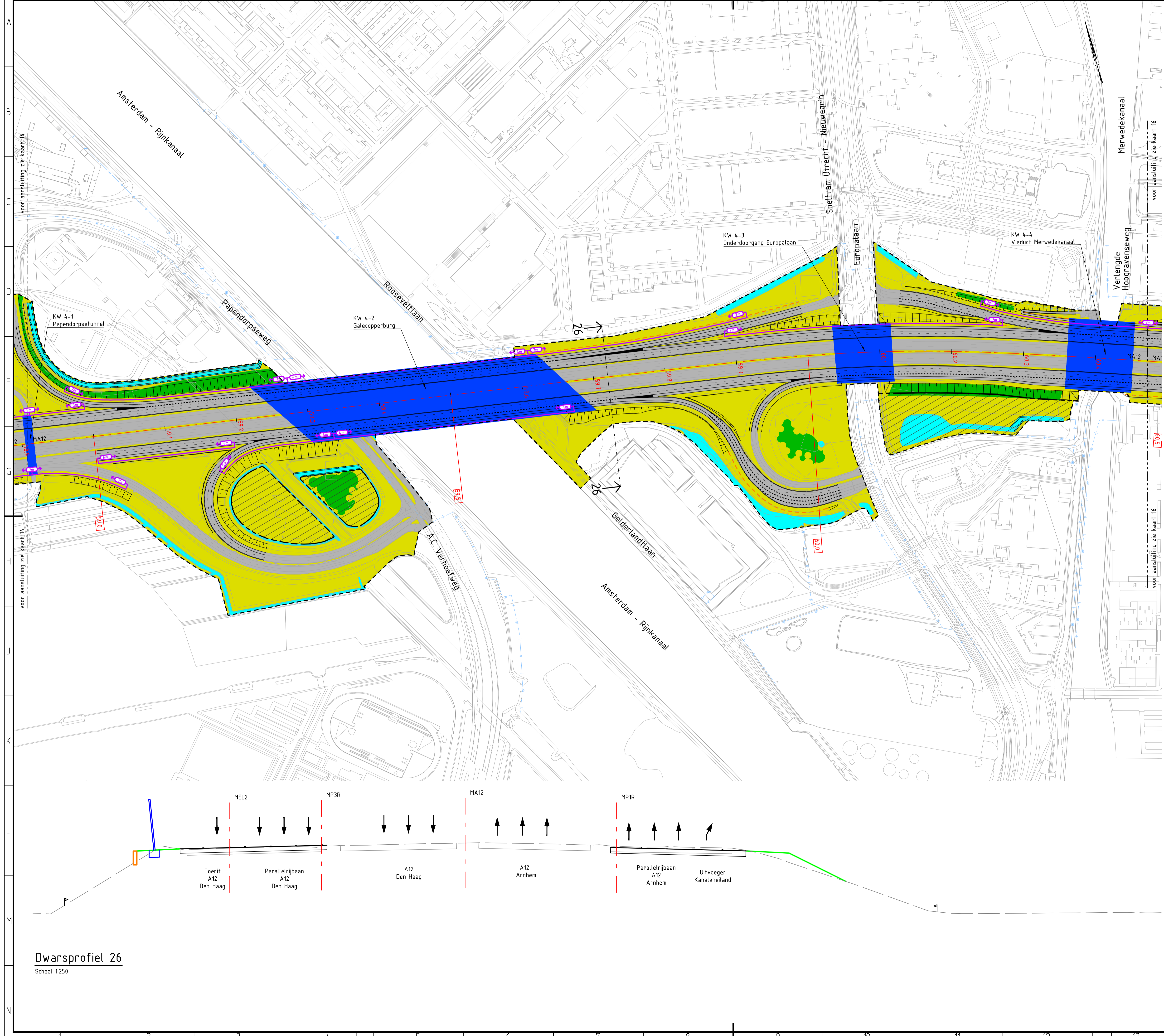
Overzicht

Legenda

- Situatie**
- Bestaande situatie
 - Nieuwe situatie
 - Rijkseigendomsgrans
 - OTB-grens
 - Tijdelijk werkterrein
- MW02 175.0**
- Wegas ontwerpmetring
 - Maatregelvlak verkeersdoeleinden, zone wegverharding
 - Maatregelvlak verkeersdoeleinden
 - Maatregelvlak verkeersdoeleinden, zone kunstwerk
 - Bestaand kunstwerk
 - 'Dak groene verbinding'
 - Verplaatsen bestaand geluidscherm, met hoogte
 - Aanpassen bestaand geluidscherm, met hoogte
 - Nieuw geluidscherm, met hoogte
 - Te handhaven bestaand geluidscherm
 - Veiligheidscherm
 - Grondkerende voorziening
 - Maatregelvlak natuurmitigatie / boscompensatie
 - Talud
 - Maatregelvlak waterhuishouding
 - Te amoveren objecten
- Dwarsprofiel**
- Nieuw maaiveld
 - Bestaand maaiveld
 - Nieuwe verharding
 - Bestaande verharding
 - Geluidscherm
 - Grondkerende voorziening
 - OTB-grens
 - Wegas



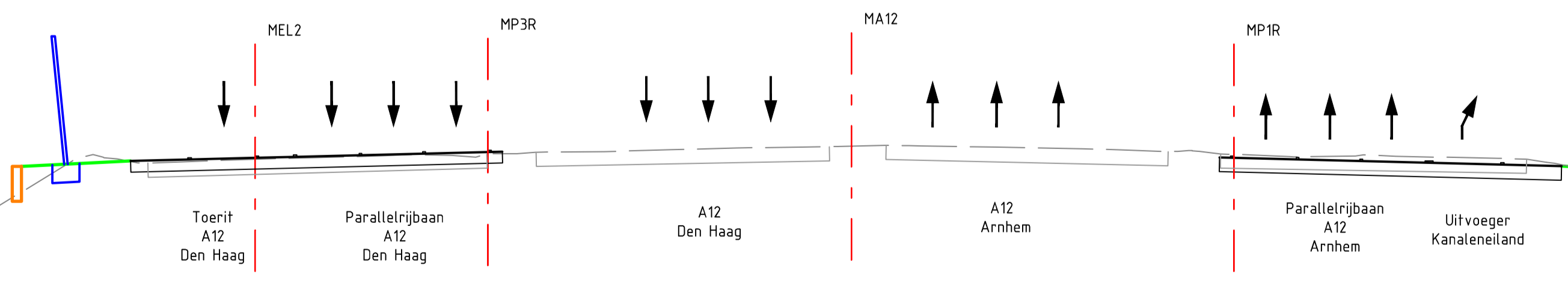
Dwarsprofiel 25
Schaal 1:250



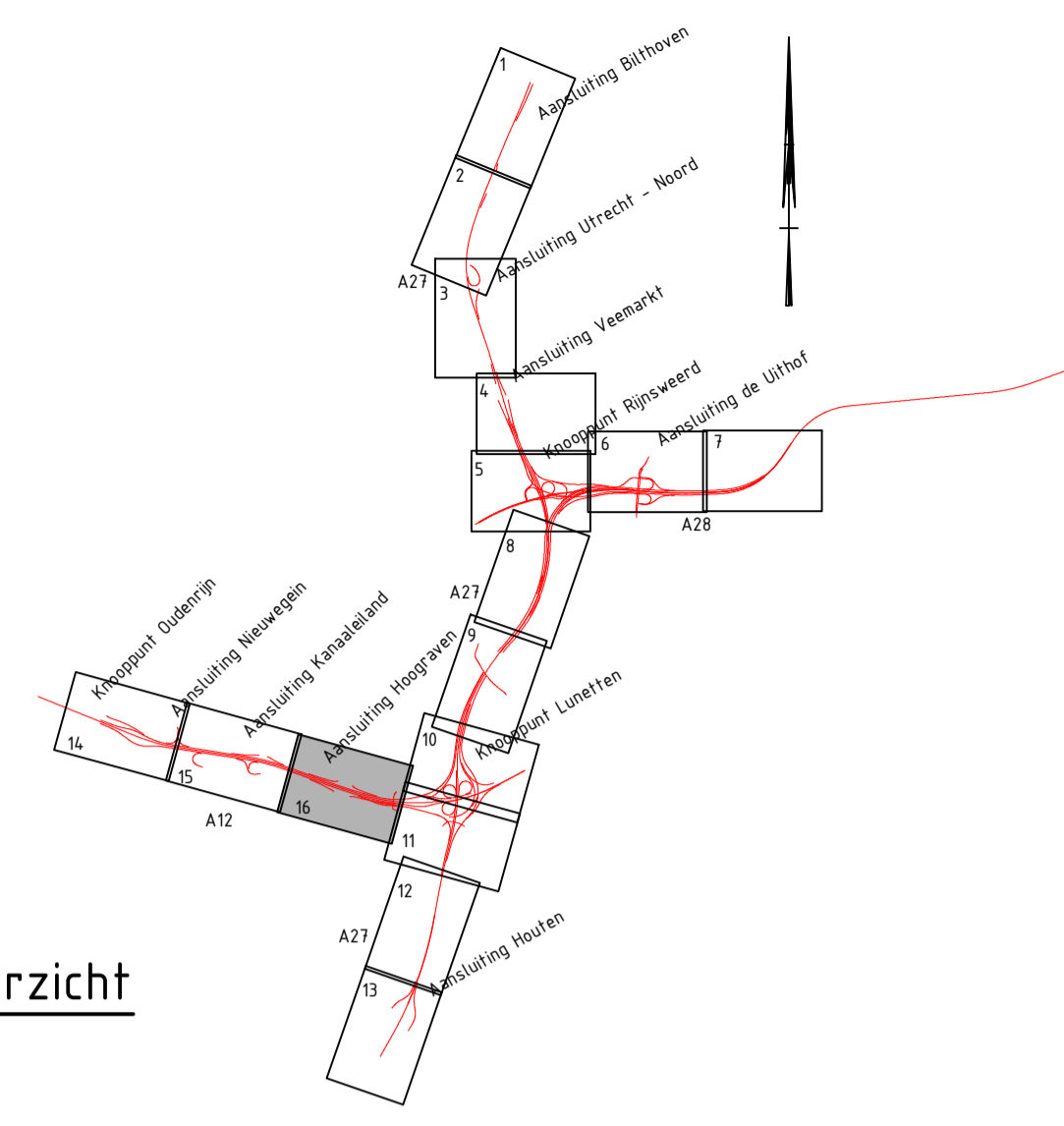
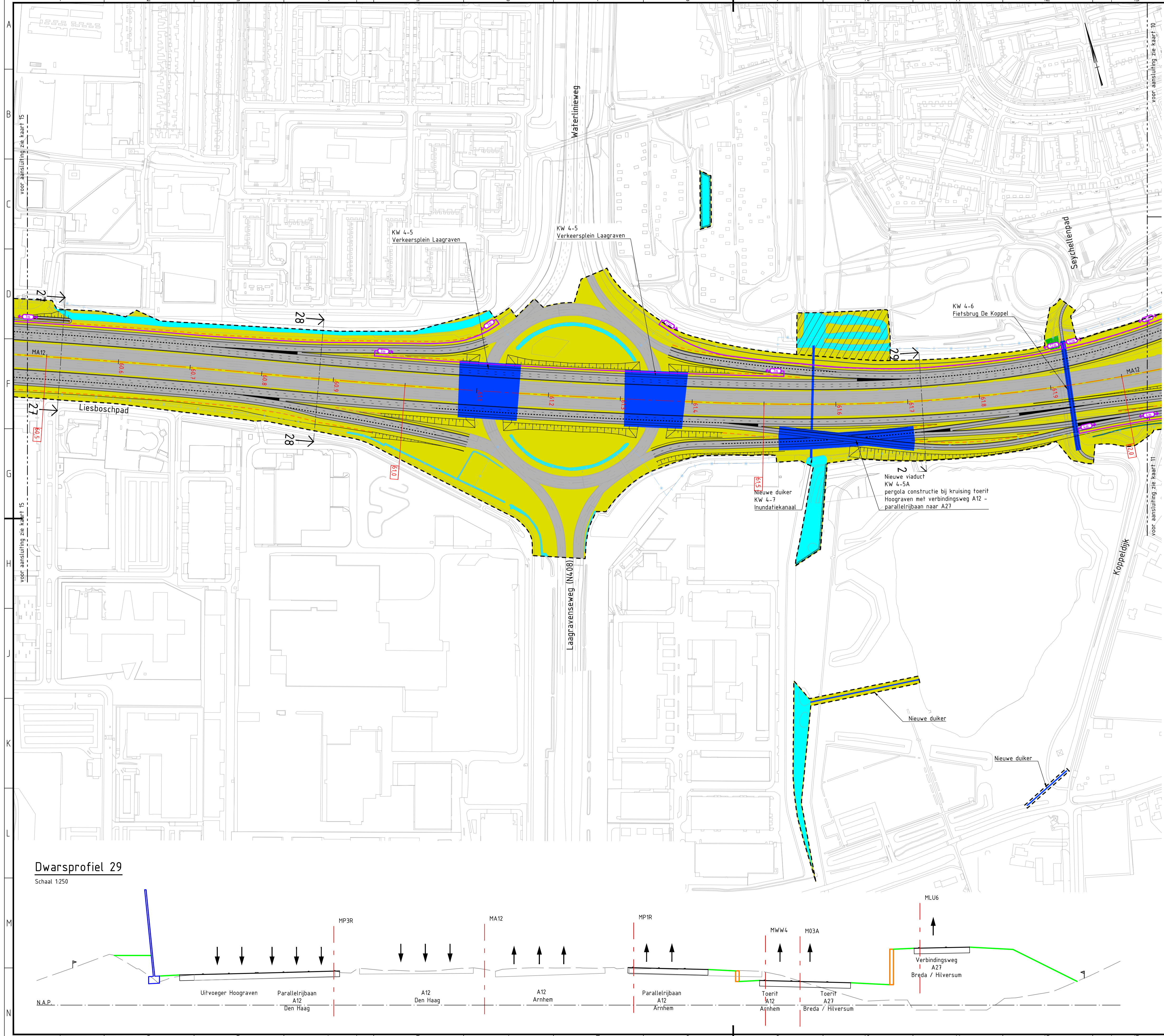
Overzicht

Legenda

- Situatie**
- Bestaande situatie
 - Nieuwe situatie
 - Rijkseigendomsgrans
 - OTB-grens
 - Tijdelijk werkterrein
- MW02**
- Wegas ontwerpmetring
 - Maatregelvlak verkeersdoeleinden, zone wegverharding
 - Maatregelvlak verkeersdoeleinden
 - Maatregelvlak verkeersdoeleinden, zone kunstwerk
 - Bestaand kunstwerk
 - 'Dak groene verbinding'
 - Verplaatsen bestaand geluidscherm, met hoogte
 - Aanpassen bestaand geluidscherm, met hoogte
 - Nieuw geluidscherm, met hoogte
 - Te handhaven bestaand geluidscherm
 - Veiligheidsscherm
 - Grondkerende voorziening
 - Maatregelvlak natuurmitigratie / boscompensatie
 - Talud
 - Maatregelvlak waterhuishouding
 - Te overnemen objecten
- Dwarsprofiel**
- Nieuw maaiveld
 - Bestaand maaiveld
 - Nieuwe verharding
 - Bestaande verharding
 - Geluidscherm
 - Grondkerende voorziening
 - OTB-grens
 - Wegas



Dwarsprofiel 26
Schaal 1:250



Overzicht

Legenda

- Situatie**
- Bestaande situatie
 - Nieuwe situatie
 - Rijks eigendoms grens
 - OTB-grens
 - Tijdelijk werkterrein
- MW02** 75,0
- Wegas ontwerpmetring
 - Maatregelvlak verkeersdoelinden, zone wegverharding
 - Maatregelvlak verkeersdoelinden
 - Maatregelvlak verkeersdoelinden, zone kunstwerk
 - Bestaand kunstwerk
 - 'Dak groene verbinding'
 - Verplaatsen bestaand geluidsschermbord, met hoogte
 - Aanpassen bestaand geluidsschermbord, met hoogte
 - Nieuw geluidsschermbord, met hoogte
 - Te handhaven bestaand geluidsschermbord
 - Veiligheidschermbord
 - Grondkerende voorziening
 - Maatregelvlak natuurmitigratie / boscompensatie
 - Talud
 - Maatregelvlak waterhuishouding
 - Te amoveren objecten
- Dwarsprofiel**
- Nieuw maaiveld
 - Bestaand maaiveld
 - Nieuwe verharding
 - Bestaande verharding
 - Geluidsschermbord
 - Grondkerende voorziening
 - OTB-grens
 - Wegas

Dwarsprofiel 29
Schaal 1:250

