

**Legenda**

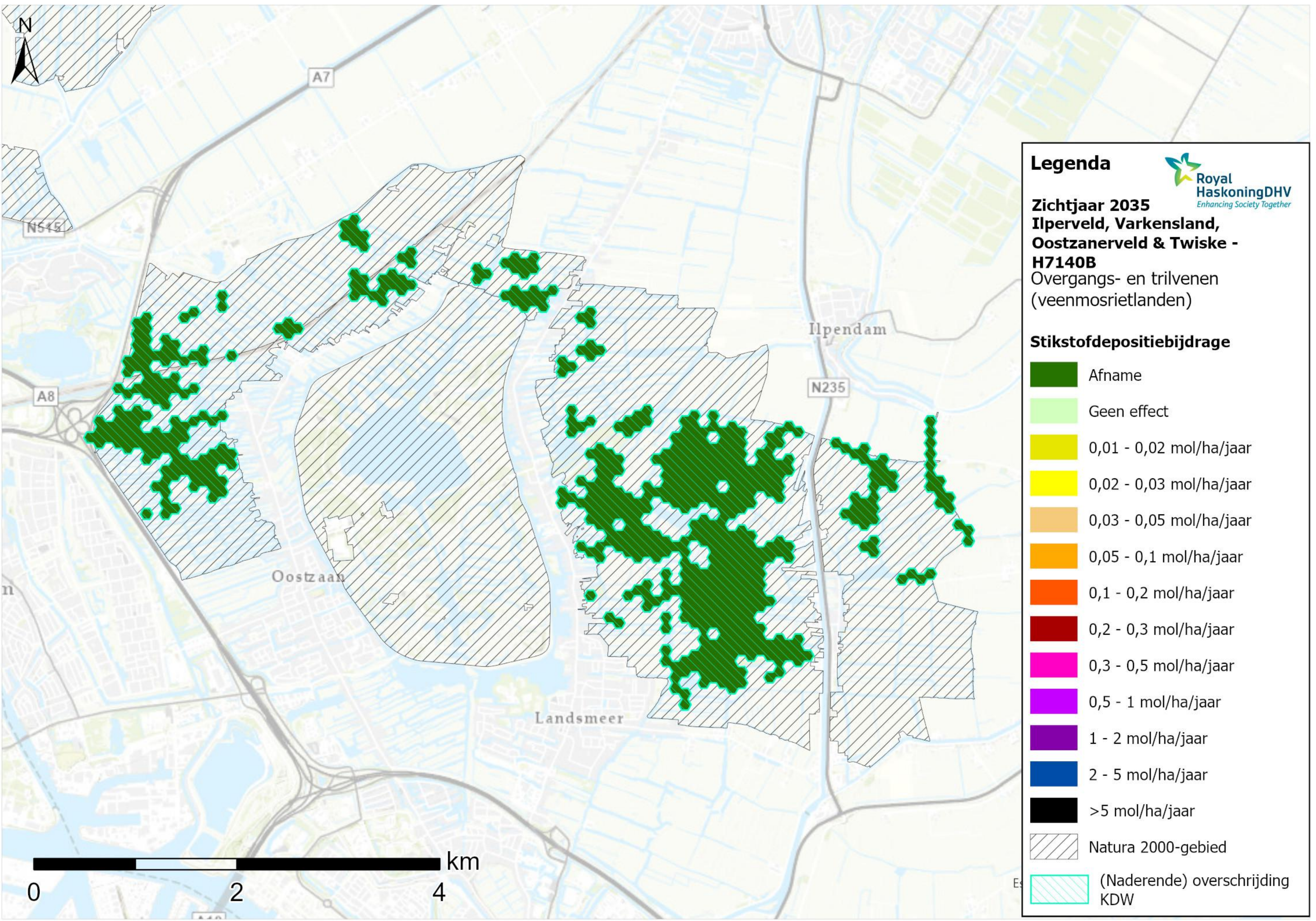
Royal HaskoningDHV  
Enhancing Society Together

**Zichtjaar 2035**  
**Ilperveld, Varkensland,**  
**Oostzanerveld & Twiske -**  
**H4010B**  
 Vochtige heiden  
 (laagveengebied)


**Stikstofdepositiebijdrage**

- Afname
- Geen effect
- 0,01 - 0,02 mol/ha/jaar
- 0,02 - 0,03 mol/ha/jaar
- 0,03 - 0,05 mol/ha/jaar
- 0,05 - 0,1 mol/ha/jaar
- 0,1 - 0,2 mol/ha/jaar
- 0,2 - 0,3 mol/ha/jaar
- 0,3 - 0,5 mol/ha/jaar
- 0,5 - 1 mol/ha/jaar
- 1 - 2 mol/ha/jaar
- 2 - 5 mol/ha/jaar
- >5 mol/ha/jaar
- Natura 2000-gebied
- (Naderende) overschrijding KDW

















**Legenda**

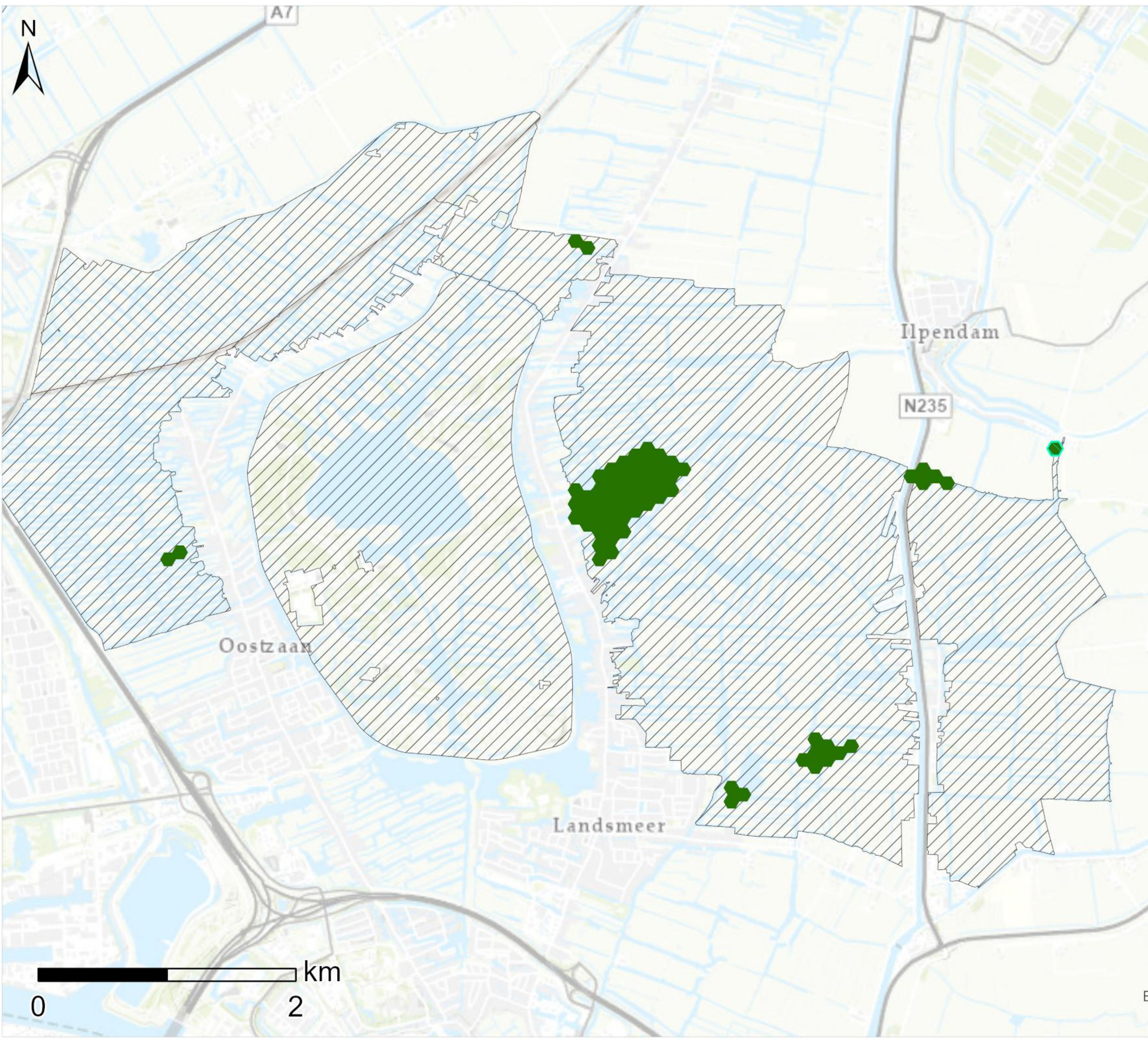
  
Royal HaskoningDHV  
Enhancing Society Together

**Zichtjaar 2035**  
**Ilperveld, Varkensland, Oostzanerveld & Twiske - H7140B**  
Overgangs- en trilvenen (veenmosrietlanden)

**Stikstofdepositiebijdrage**

	Afname
	Geen effect
	0,01 - 0,02 mol/ha/jaar
	0,02 - 0,03 mol/ha/jaar
	0,03 - 0,05 mol/ha/jaar
	0,05 - 0,1 mol/ha/jaar
	0,1 - 0,2 mol/ha/jaar
	0,2 - 0,3 mol/ha/jaar
	0,3 - 0,5 mol/ha/jaar
	0,5 - 1 mol/ha/jaar
	1 - 2 mol/ha/jaar
	2 - 5 mol/ha/jaar
	>5 mol/ha/jaar
	Natura 2000-gebied
	(Naderende) overschrijding KDW





**Legenda**

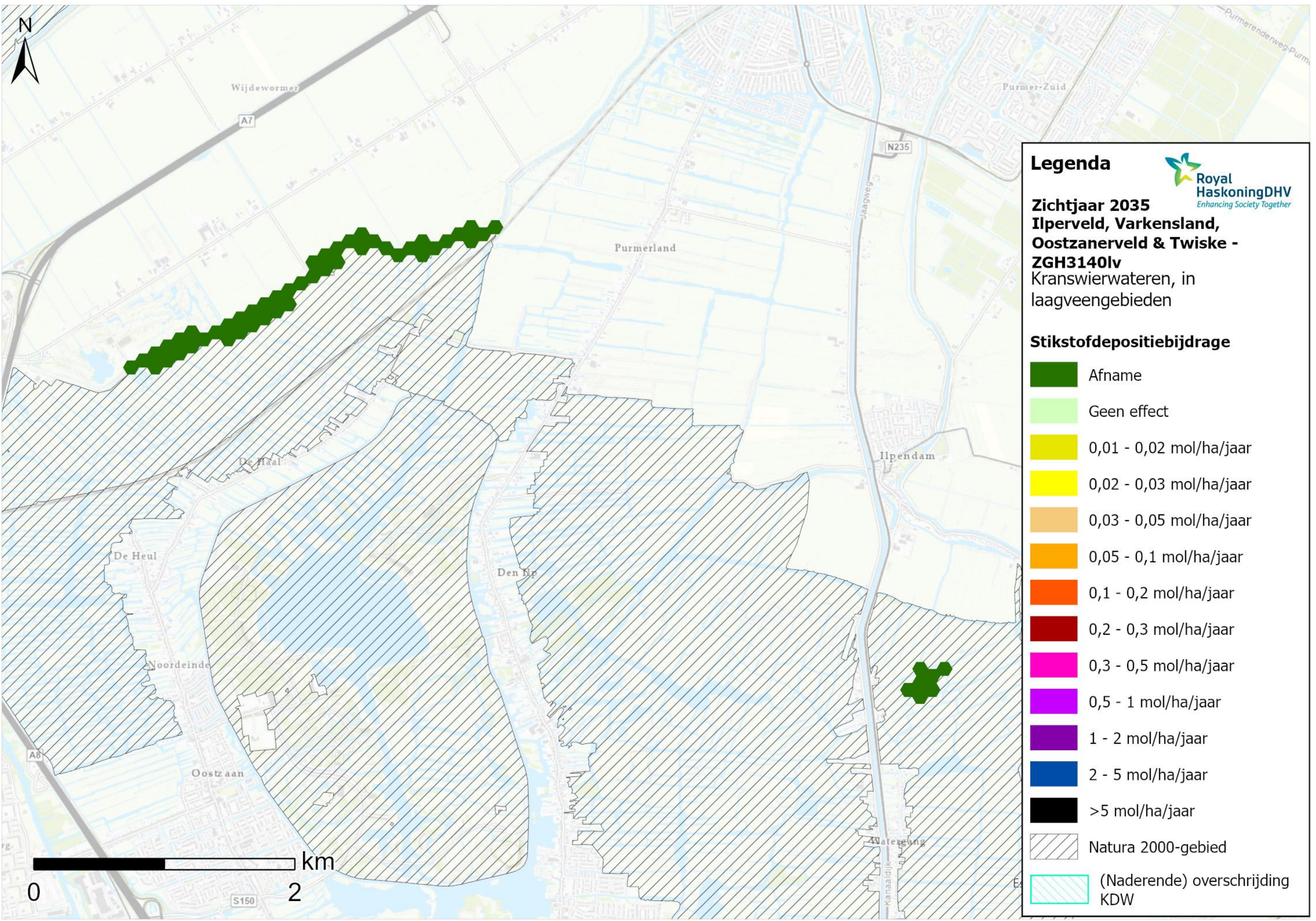
Royal HaskoningDHV  
Enhancing Society Together

**Zichtjaar 2035**  
**Ilperveld, Varkensland, Oostzanerveld & Twiske - H91D0**  
Hoogveenbossen

**Stikstofdepositiebijdrage**

	Afname
	Geen effect
	0,01 - 0,02 mol/ha/jaar
	0,02 - 0,03 mol/ha/jaar
	0,03 - 0,05 mol/ha/jaar
	0,05 - 0,1 mol/ha/jaar
	0,1 - 0,2 mol/ha/jaar
	0,2 - 0,3 mol/ha/jaar
	0,3 - 0,5 mol/ha/jaar
	0,5 - 1 mol/ha/jaar
	1 - 2 mol/ha/jaar
	2 - 5 mol/ha/jaar
	>5 mol/ha/jaar
	Natura 2000-gebied
	(Naderende) overschrijding KDW



















**Legenda**

 **Royal HaskoningDHV**  
Enhancing Society Together

**Zichtjaar 2035**  
**IJperveld, Varkensland, Oostzanerveld & Twiske - ZGH3140lv**  
Kranswierwateren, in laagveengebieden

**Stikstofdepositiebijdrage**

-  Afname
-  Geen effect
-  0,01 - 0,02 mol/ha/jaar
-  0,02 - 0,03 mol/ha/jaar
-  0,03 - 0,05 mol/ha/jaar
-  0,05 - 0,1 mol/ha/jaar
-  0,1 - 0,2 mol/ha/jaar
-  0,2 - 0,3 mol/ha/jaar
-  0,3 - 0,5 mol/ha/jaar
-  0,5 - 1 mol/ha/jaar
-  1 - 2 mol/ha/jaar
-  2 - 5 mol/ha/jaar
-  >5 mol/ha/jaar
-  Natura 2000-gebied
-  (Naderende) overschrijding KDW



Wijdewormer A7

Purmerland

Purmer-Zuid

N235

Jaagweg

Ilpendam

De Heul

De Haal

Den IJp

Noordeinde

Oostzaan

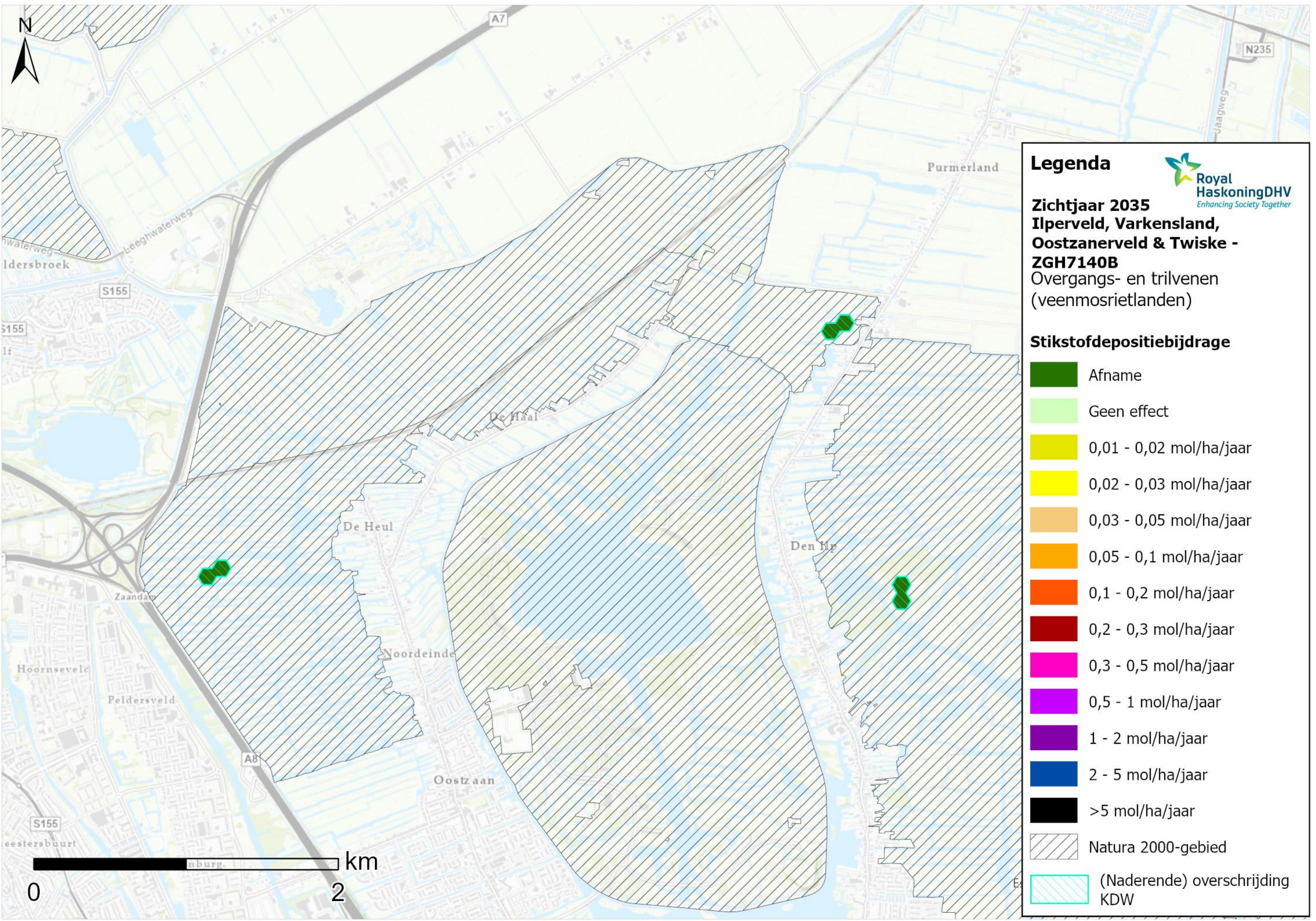
A6

S150


Watergang

Kanaaldijk




















**Legenda**

 **Royal HaskoningDHV**  
Enhancing Society Together

**Zichtjaar 2035**  
**IJperveld, Varkensland,**  
**Oostzanerveld & Twiske -**  
**ZGH7140B**  
Overgangs- en trilvenen  
(veenmosrietlanden)

**Stikstofdepositiebijdrage**

-  Afname
-  Geen effect
-  0,01 - 0,02 mol/ha/jaar
-  0,02 - 0,03 mol/ha/jaar
-  0,03 - 0,05 mol/ha/jaar
-  0,05 - 0,1 mol/ha/jaar
-  0,1 - 0,2 mol/ha/jaar
-  0,2 - 0,3 mol/ha/jaar
-  0,3 - 0,5 mol/ha/jaar
-  0,5 - 1 mol/ha/jaar
-  1 - 2 mol/ha/jaar
-  2 - 5 mol/ha/jaar
-  >5 mol/ha/jaar
-  Natura 2000-gebied
-  (Naderende) overschrijding KDW