

Legenda

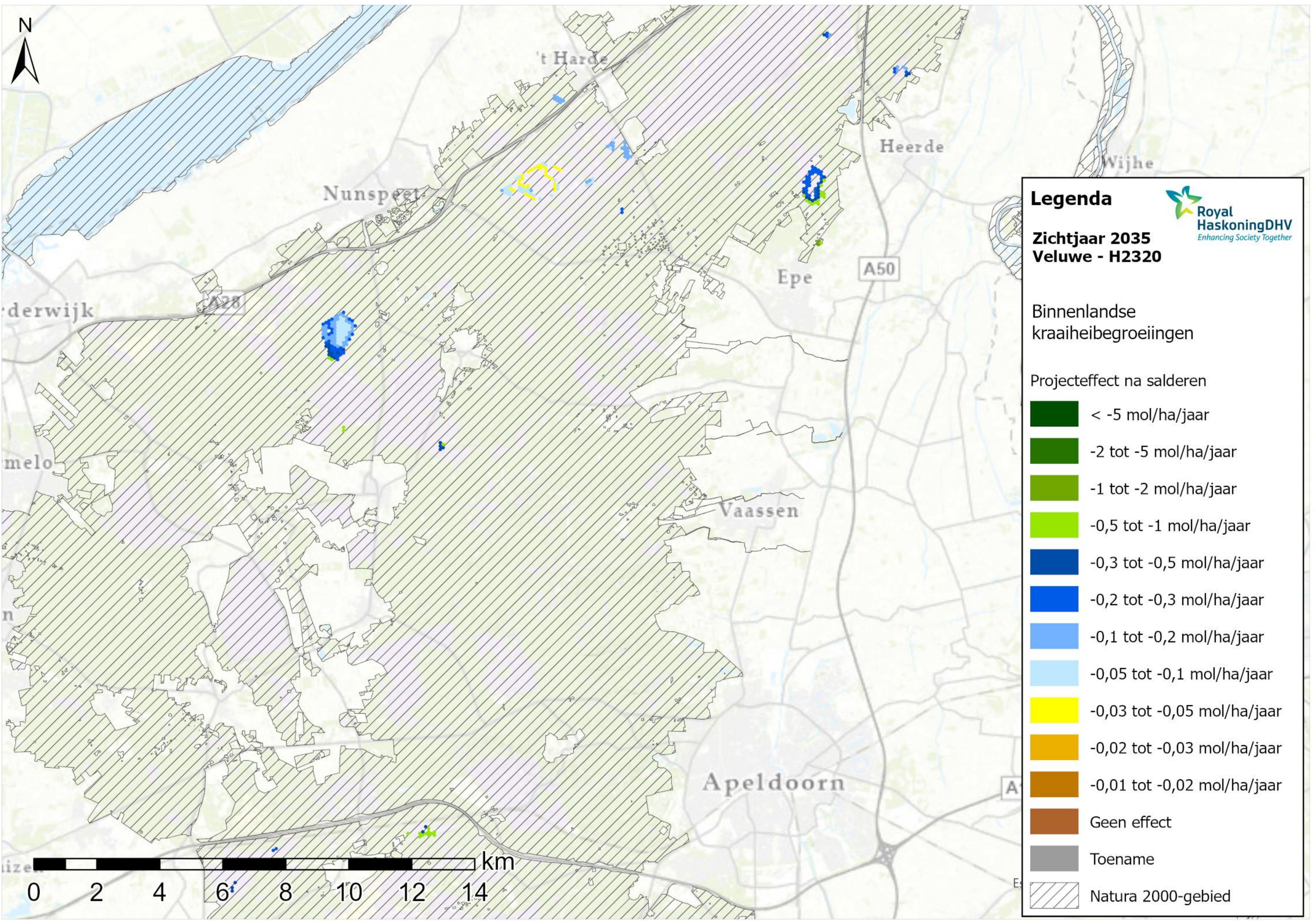
Royal HaskoningDHV
Enhancing Society Together

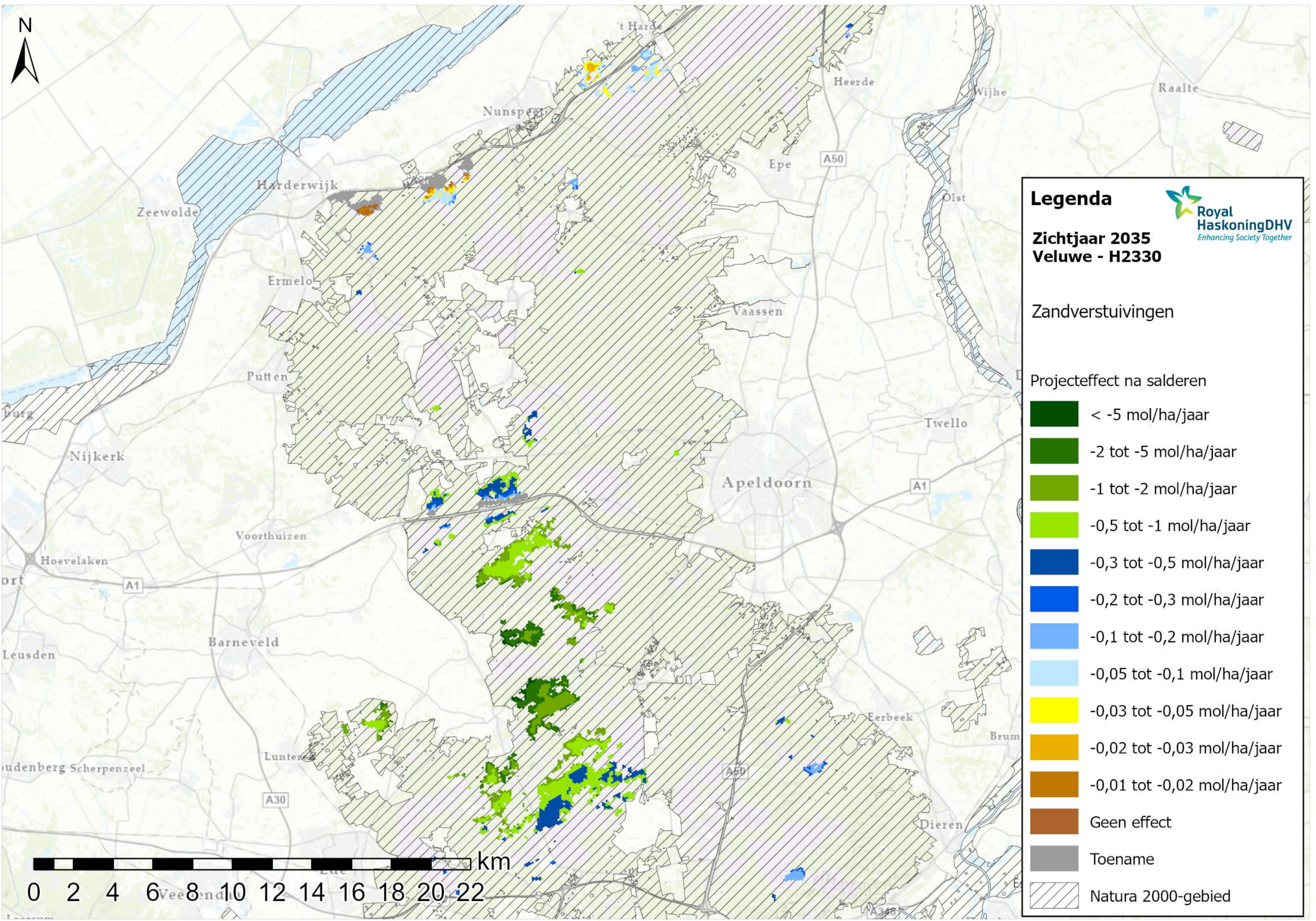
**Zichtjaar 2035
Veluwe - H2310**

Stuifzandheiden met struikheii

Projecteffect na salderen

- <math>< -5 \text{ mol/ha/jaar}</math>
- 2 tot -5 mol/ha/jaar
- 1 tot -2 mol/ha/jaar
- 0,5 tot -1 mol/ha/jaar
- 0,3 tot -0,5 mol/ha/jaar
- 0,2 tot -0,3 mol/ha/jaar
- 0,1 tot -0,2 mol/ha/jaar
- 0,05 tot -0,1 mol/ha/jaar
- 0,03 tot -0,05 mol/ha/jaar
- 0,02 tot -0,03 mol/ha/jaar
- 0,01 tot -0,02 mol/ha/jaar
- Geen effect
- Toename
- Natura 2000-gebied





Legenda

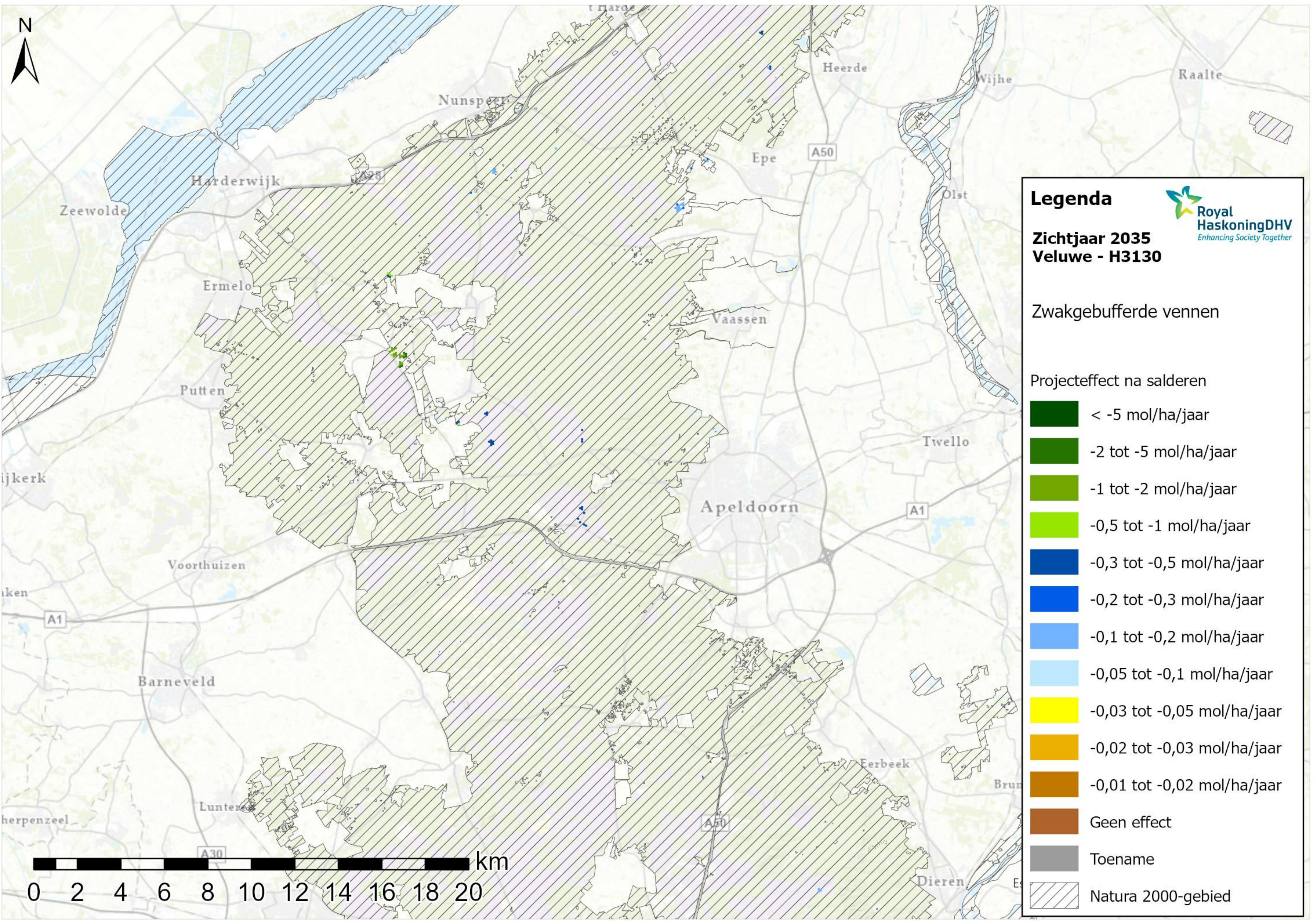
Royal HaskoningDHV
Enhancing Society Together

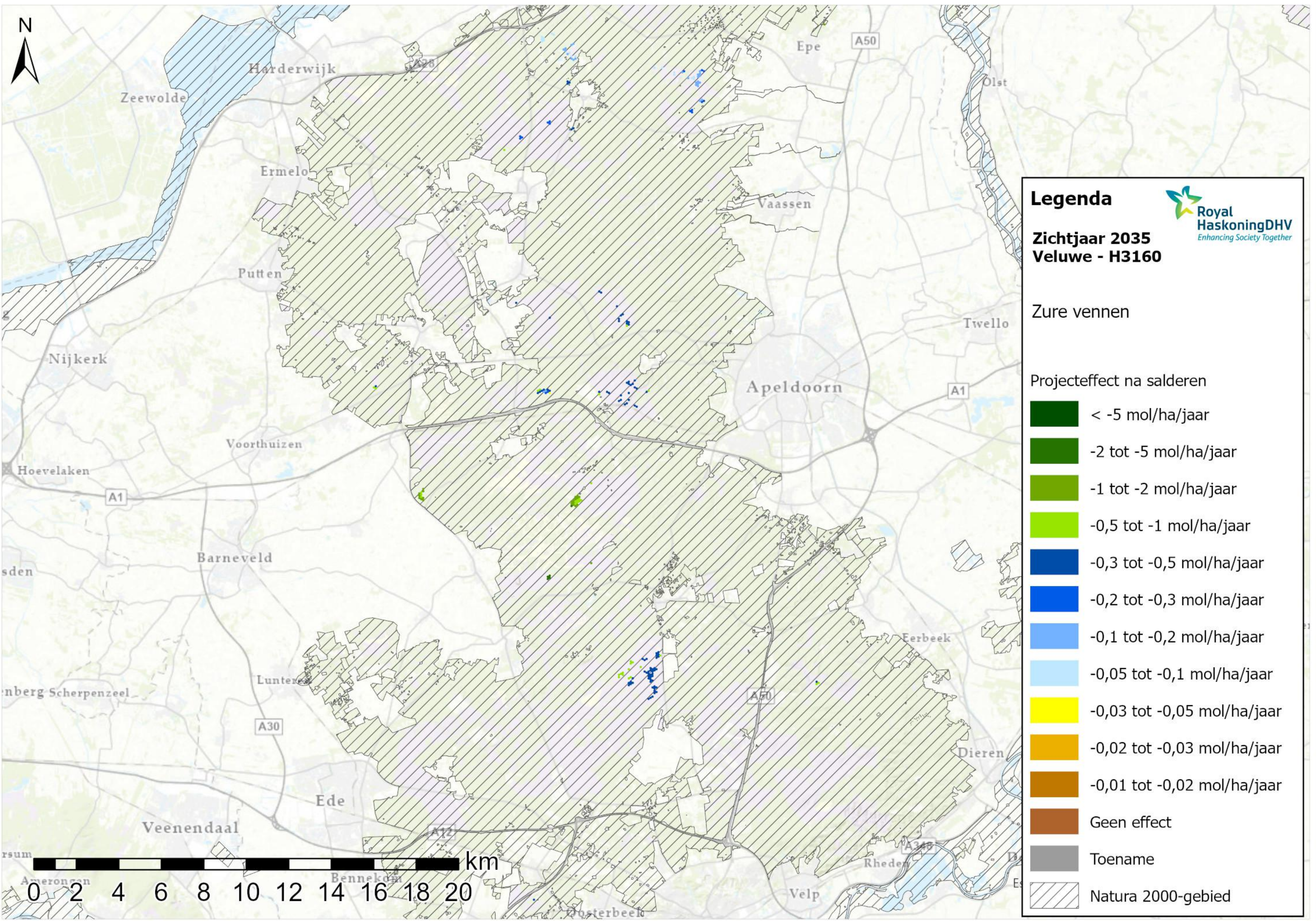
**Zichtjaar 2035
Veluwe - H2330**

Zandverstuivingen

Projecteffect na salderen

	< -5 mol/ha/jaar
	-2 tot -5 mol/ha/jaar
	-1 tot -2 mol/ha/jaar
	-0,5 tot -1 mol/ha/jaar
	-0,3 tot -0,5 mol/ha/jaar
	-0,2 tot -0,3 mol/ha/jaar
	-0,1 tot -0,2 mol/ha/jaar
	-0,05 tot -0,1 mol/ha/jaar
	-0,03 tot -0,05 mol/ha/jaar
	-0,02 tot -0,03 mol/ha/jaar
	-0,01 tot -0,02 mol/ha/jaar
	Geen effect
	Toename
	Natura 2000-gebied





Legenda

Zichtjaar 2035
Veluwe - H3160

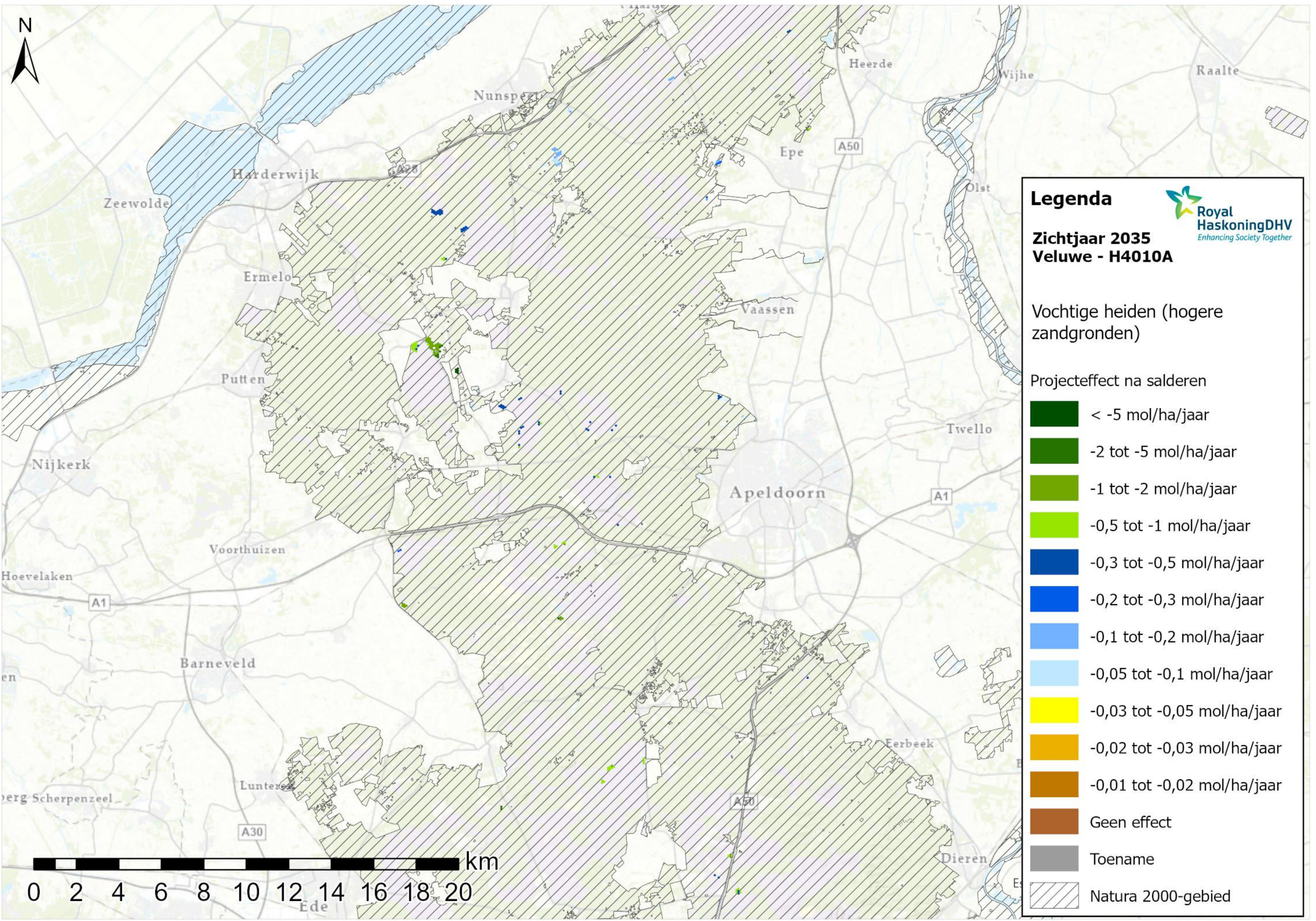
Royal HaskoningDHV
Enhancing Society Together

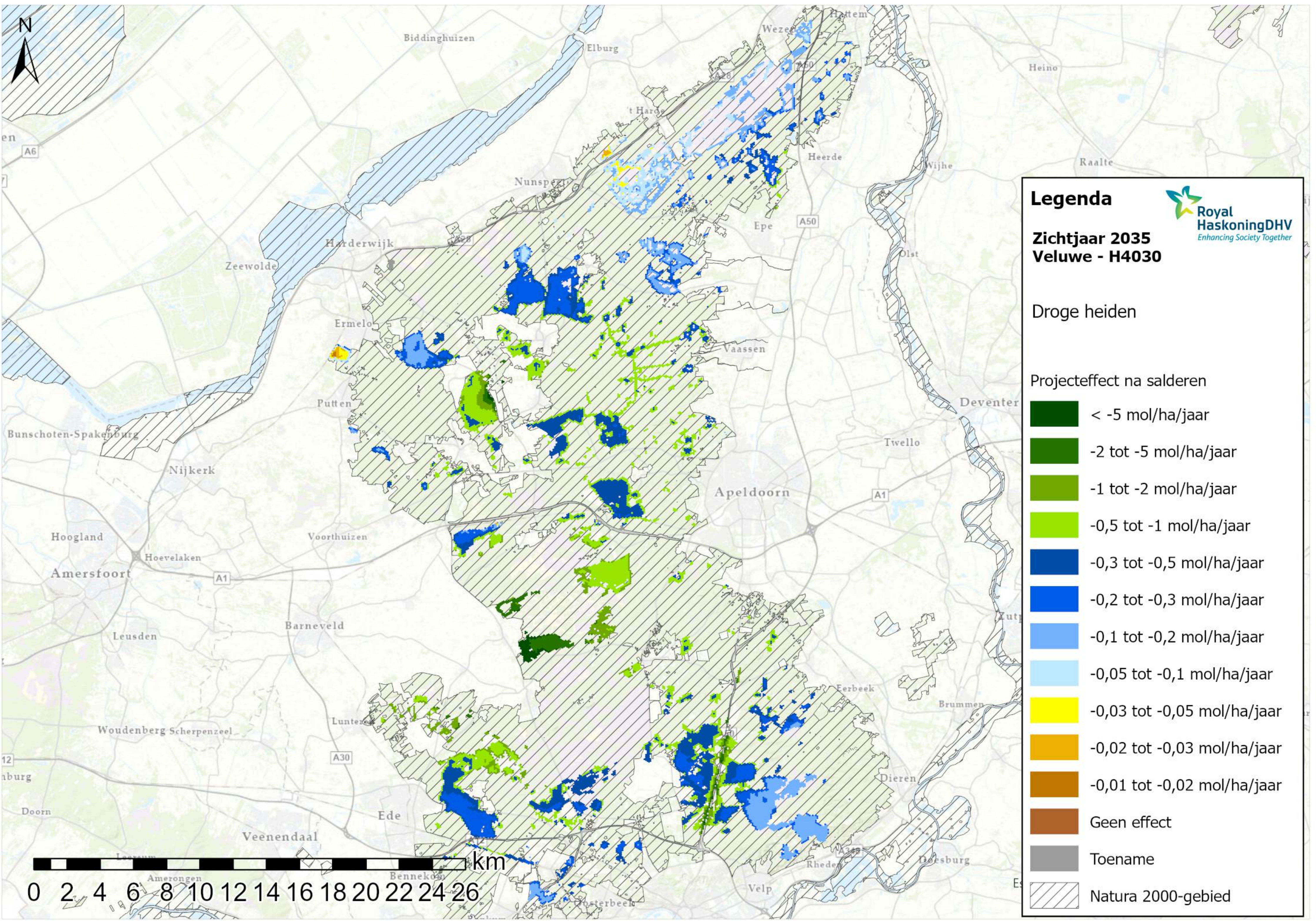
Zure vennen

Projecteffect na salderen

	< -5 mol/ha/jaar
	-2 tot -5 mol/ha/jaar
	-1 tot -2 mol/ha/jaar
	-0,5 tot -1 mol/ha/jaar
	-0,3 tot -0,5 mol/ha/jaar
	-0,2 tot -0,3 mol/ha/jaar
	-0,1 tot -0,2 mol/ha/jaar
	-0,05 tot -0,1 mol/ha/jaar
	-0,03 tot -0,05 mol/ha/jaar
	-0,02 tot -0,03 mol/ha/jaar
	-0,01 tot -0,02 mol/ha/jaar
	Geen effect
	Toename
	Natura 2000-gebied







Legenda

Royal HaskoningDHV
Enhancing Society Together

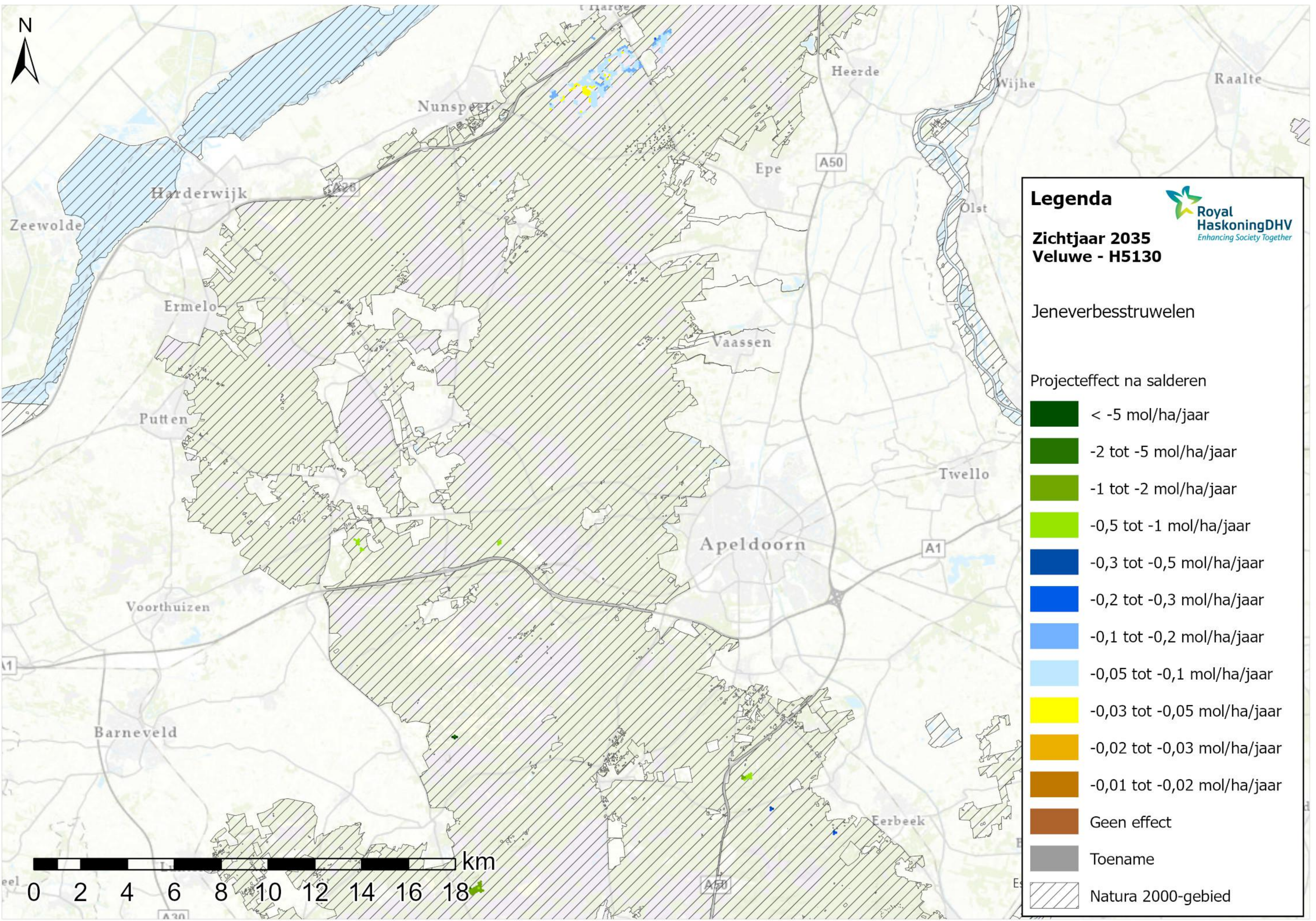
**Zichtjaar 2035
Veluwe - H4030**

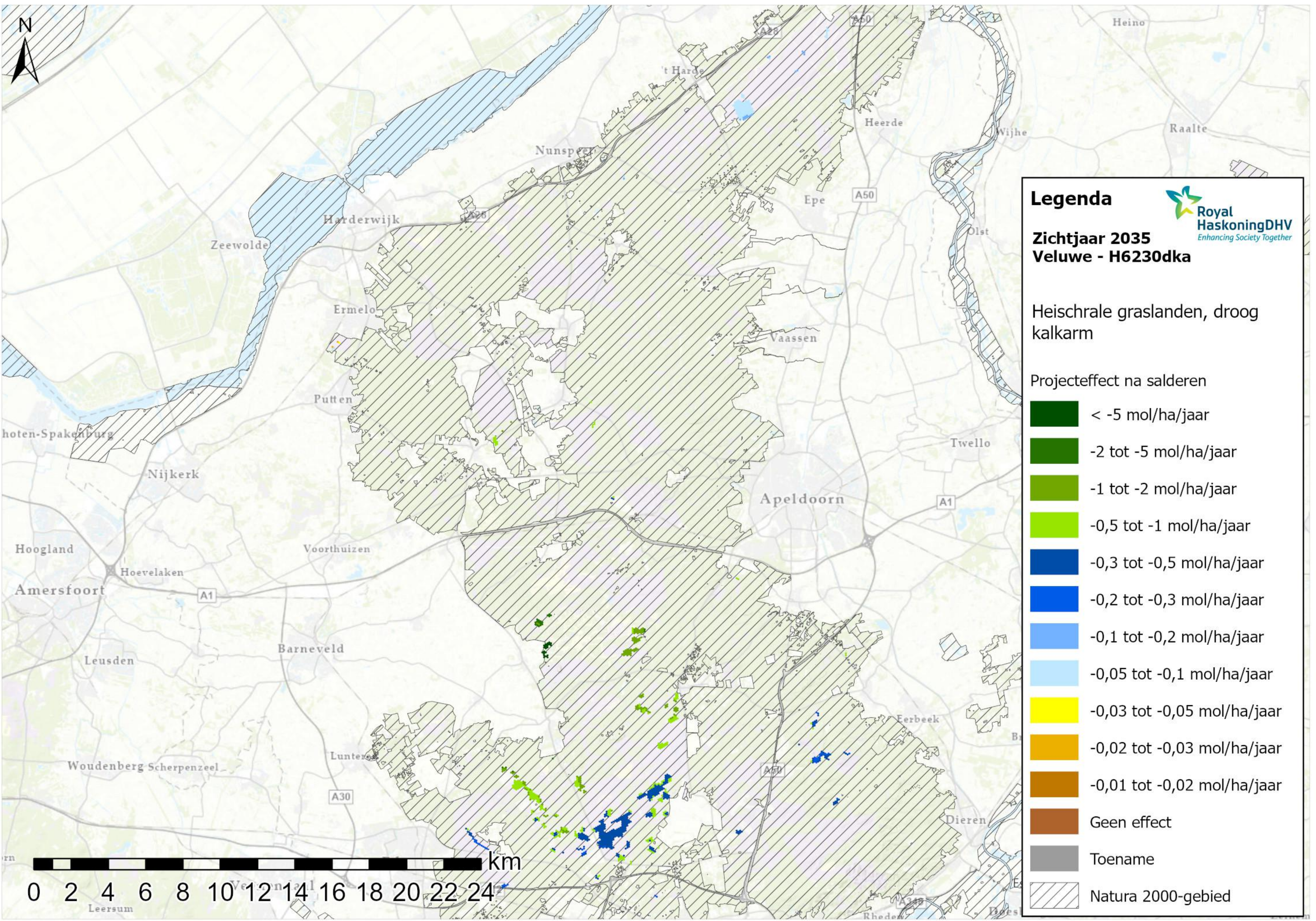
Droge heiden

Projecteffect na salderen

	<math>< -5 \text{ mol/ha/jaar}</math>
	-2 tot -5 mol/ha/jaar
	-1 tot -2 mol/ha/jaar
	-0,5 tot -1 mol/ha/jaar
	-0,3 tot -0,5 mol/ha/jaar
	-0,2 tot -0,3 mol/ha/jaar
	-0,1 tot -0,2 mol/ha/jaar
	-0,05 tot -0,1 mol/ha/jaar
	-0,03 tot -0,05 mol/ha/jaar
	-0,02 tot -0,03 mol/ha/jaar
	-0,01 tot -0,02 mol/ha/jaar
	Geen effect
	Toename
	Natura 2000-gebied







Legenda

Royal HaskoningDHV
Enhancing Society Together

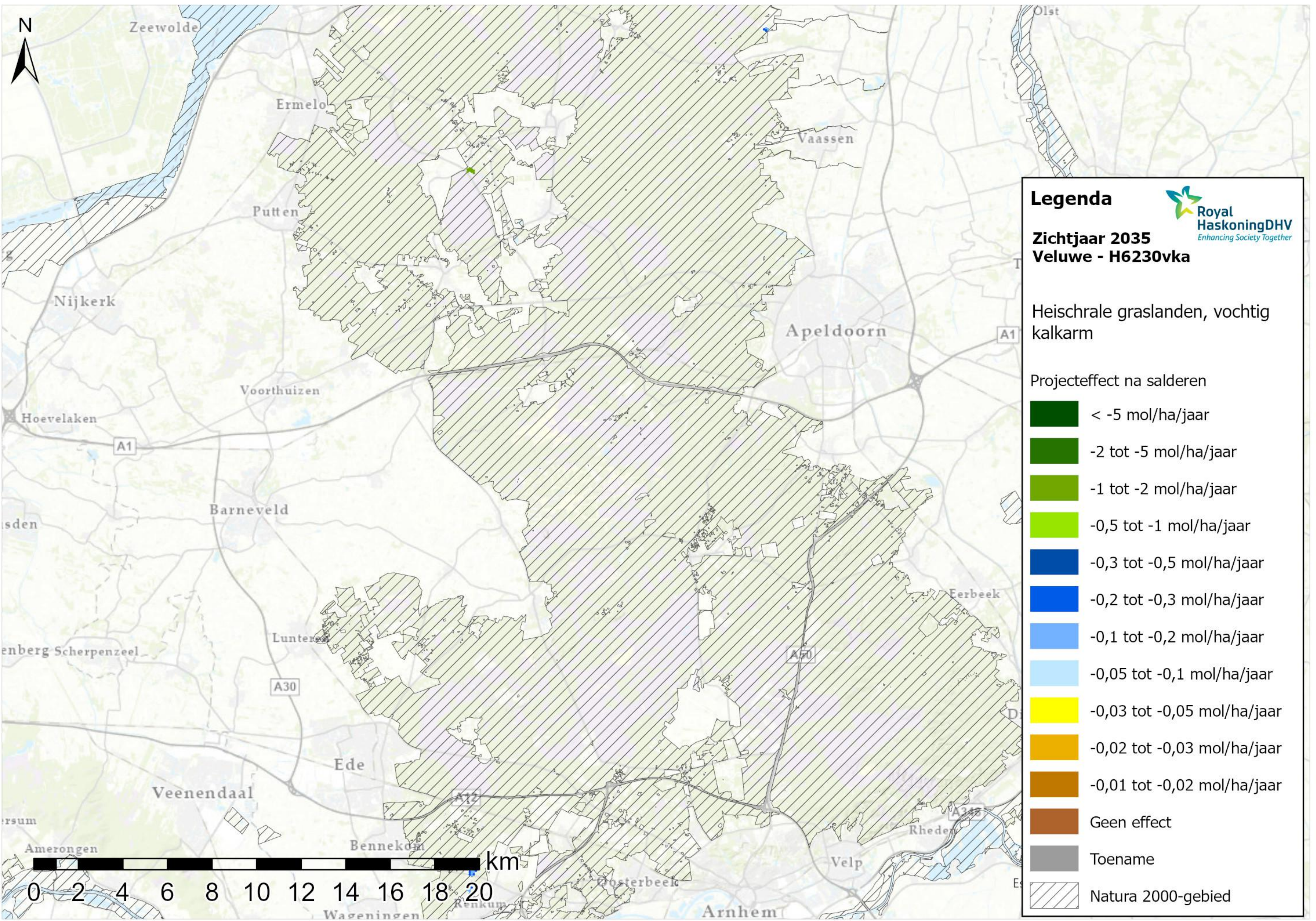
Zichtjaar 2035
Veluwe - H6230dka

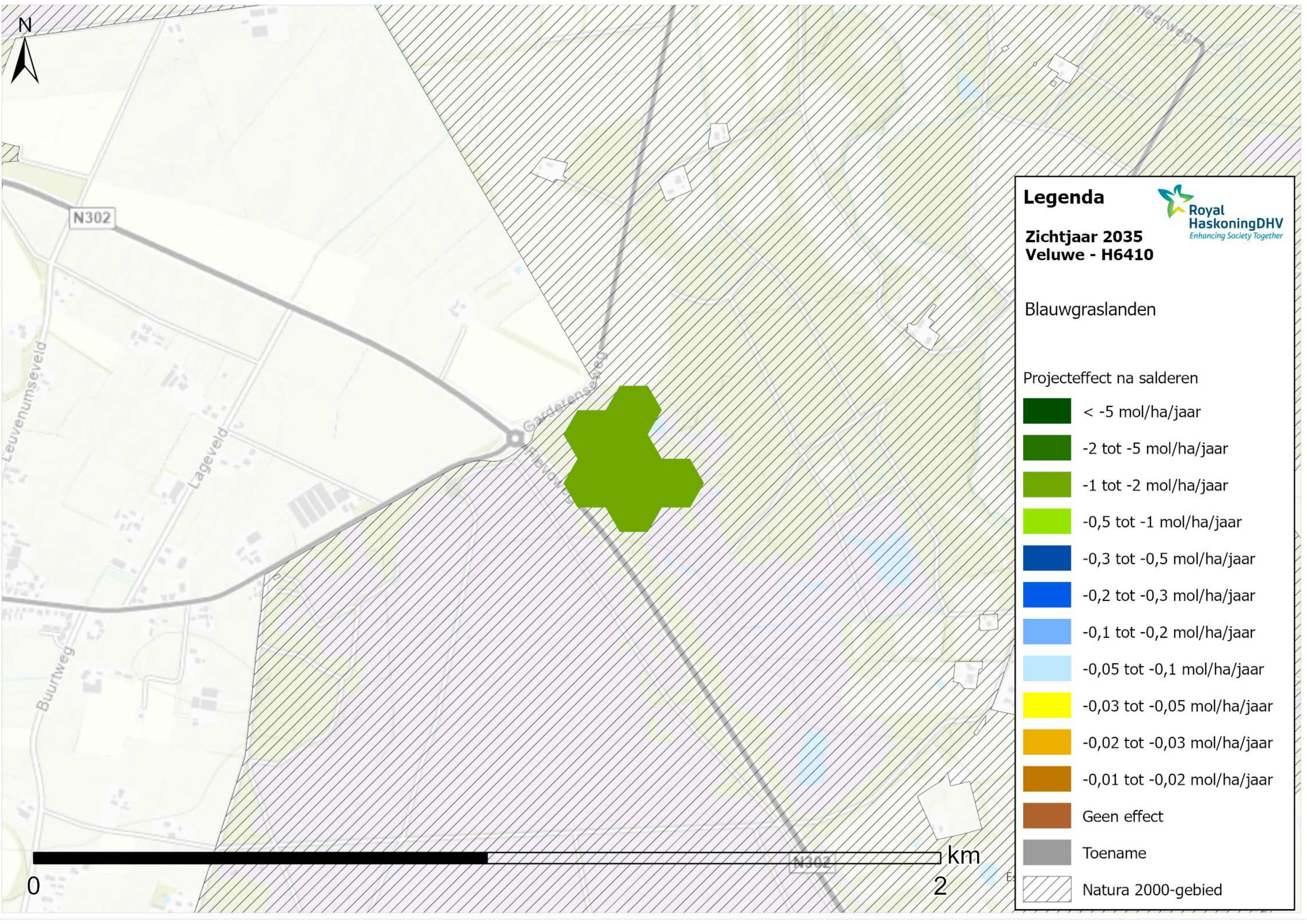
Heischrale graslanden, droog kalkarm

Projecteffect na salderen

	<math>< -5 \text{ mol/ha/jaar}</math>
	-2 tot -5 mol/ha/jaar
	-1 tot -2 mol/ha/jaar
	-0,5 tot -1 mol/ha/jaar
	-0,3 tot -0,5 mol/ha/jaar
	-0,2 tot -0,3 mol/ha/jaar
	-0,1 tot -0,2 mol/ha/jaar
	-0,05 tot -0,1 mol/ha/jaar
	-0,03 tot -0,05 mol/ha/jaar
	-0,02 tot -0,03 mol/ha/jaar
	-0,01 tot -0,02 mol/ha/jaar
	Geen effect
	Toename
	Natura 2000-gebied







Legenda

Zichtjaar 2035
Veluwe - H6410

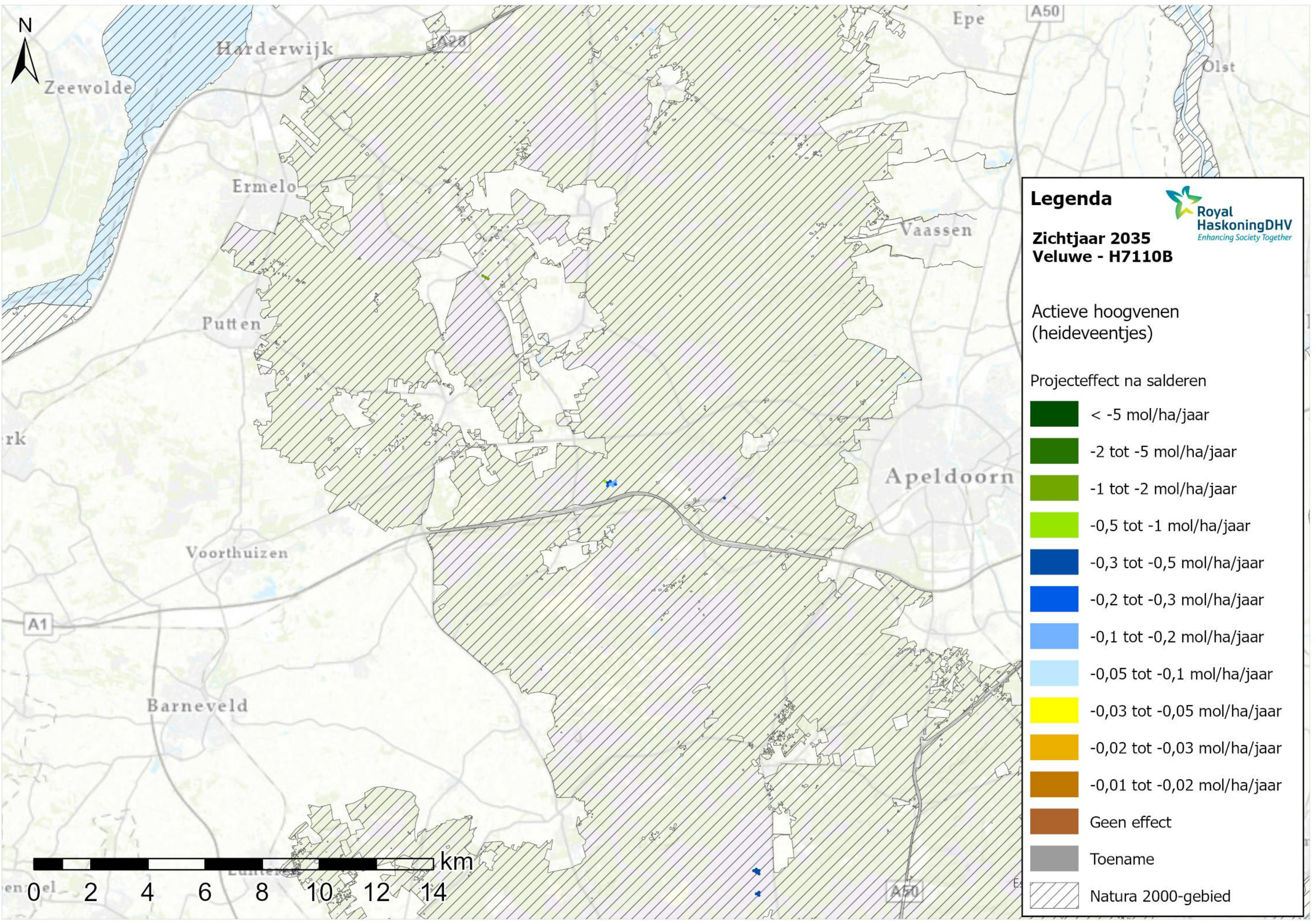
Royal HaskoningDHV
Enhancing Society Together

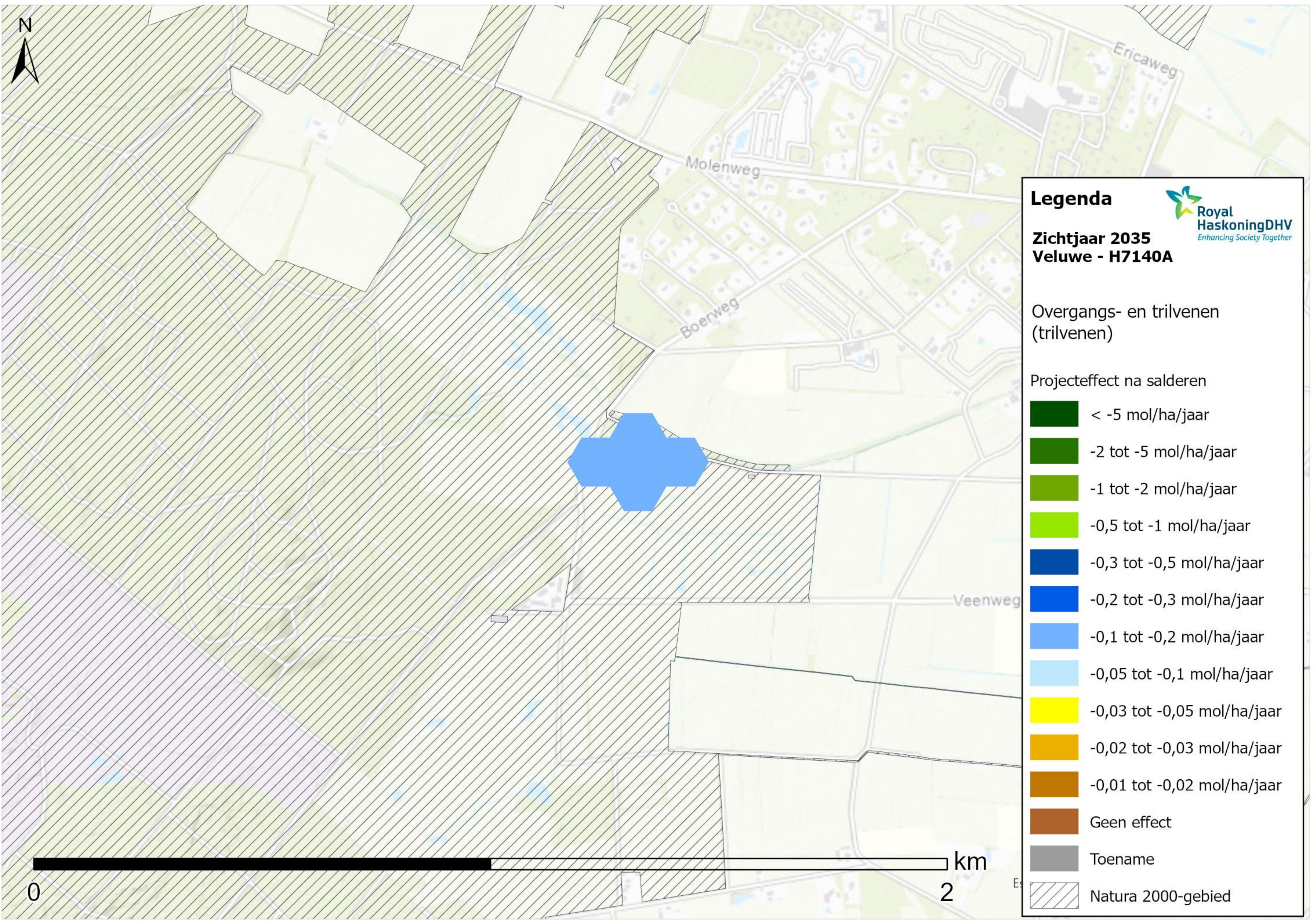
Blauwgraslanden

Projecteffect na salderen

	< -5 mol/ha/jaar
	-2 tot -5 mol/ha/jaar
	-1 tot -2 mol/ha/jaar
	-0,5 tot -1 mol/ha/jaar
	-0,3 tot -0,5 mol/ha/jaar
	-0,2 tot -0,3 mol/ha/jaar
	-0,1 tot -0,2 mol/ha/jaar
	-0,05 tot -0,1 mol/ha/jaar
	-0,03 tot -0,05 mol/ha/jaar
	-0,02 tot -0,03 mol/ha/jaar
	-0,01 tot -0,02 mol/ha/jaar
	Geen effect
	Toename
	Natura 2000-gebied















Legenda

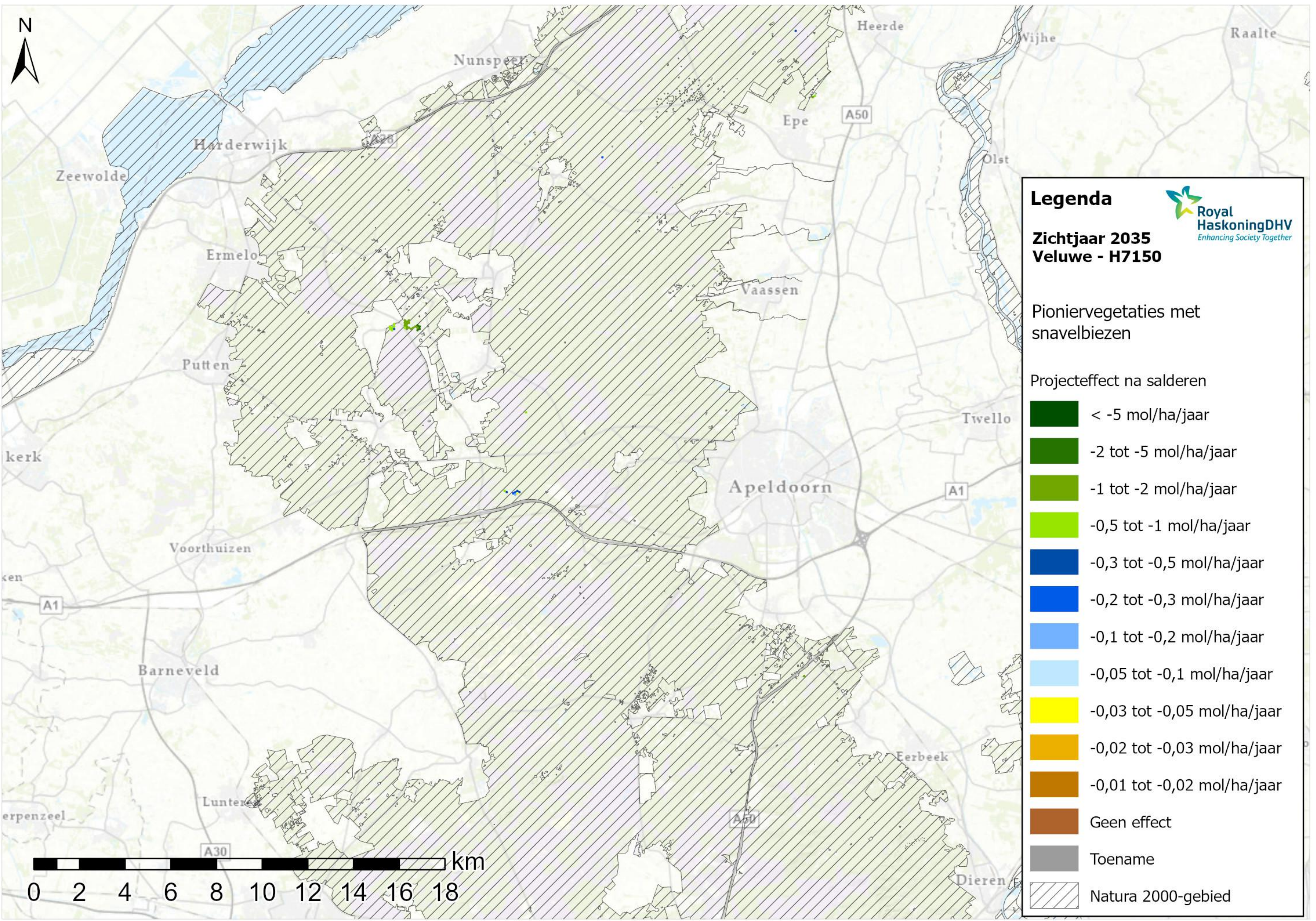
Zichtjaar 2035
Veluwe - H7140A

Overgangs- en trilvenen
(trilvenen)

Projecteffect na salderen

-  < -5 mol/ha/jaar
-  -2 tot -5 mol/ha/jaar
-  -1 tot -2 mol/ha/jaar
-  -0,5 tot -1 mol/ha/jaar
-  -0,3 tot -0,5 mol/ha/jaar
-  -0,2 tot -0,3 mol/ha/jaar
-  -0,1 tot -0,2 mol/ha/jaar
-  -0,05 tot -0,1 mol/ha/jaar
-  -0,03 tot -0,05 mol/ha/jaar
-  -0,02 tot -0,03 mol/ha/jaar
-  -0,01 tot -0,02 mol/ha/jaar
-  Geen effect
-  Toename
-  Natura 2000-gebied





Legenda

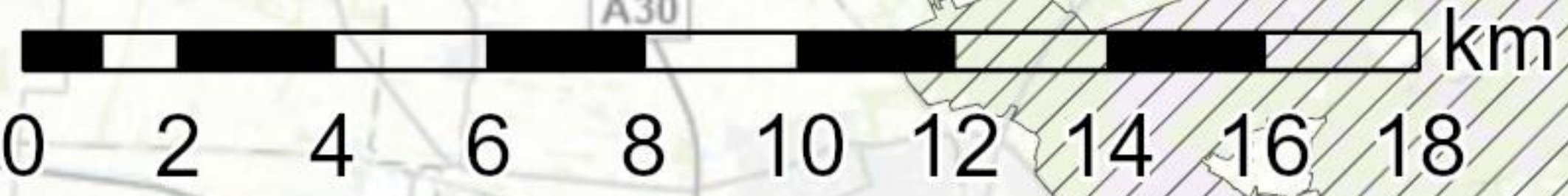
Royal HaskoningDHV
Enhancing Society Together

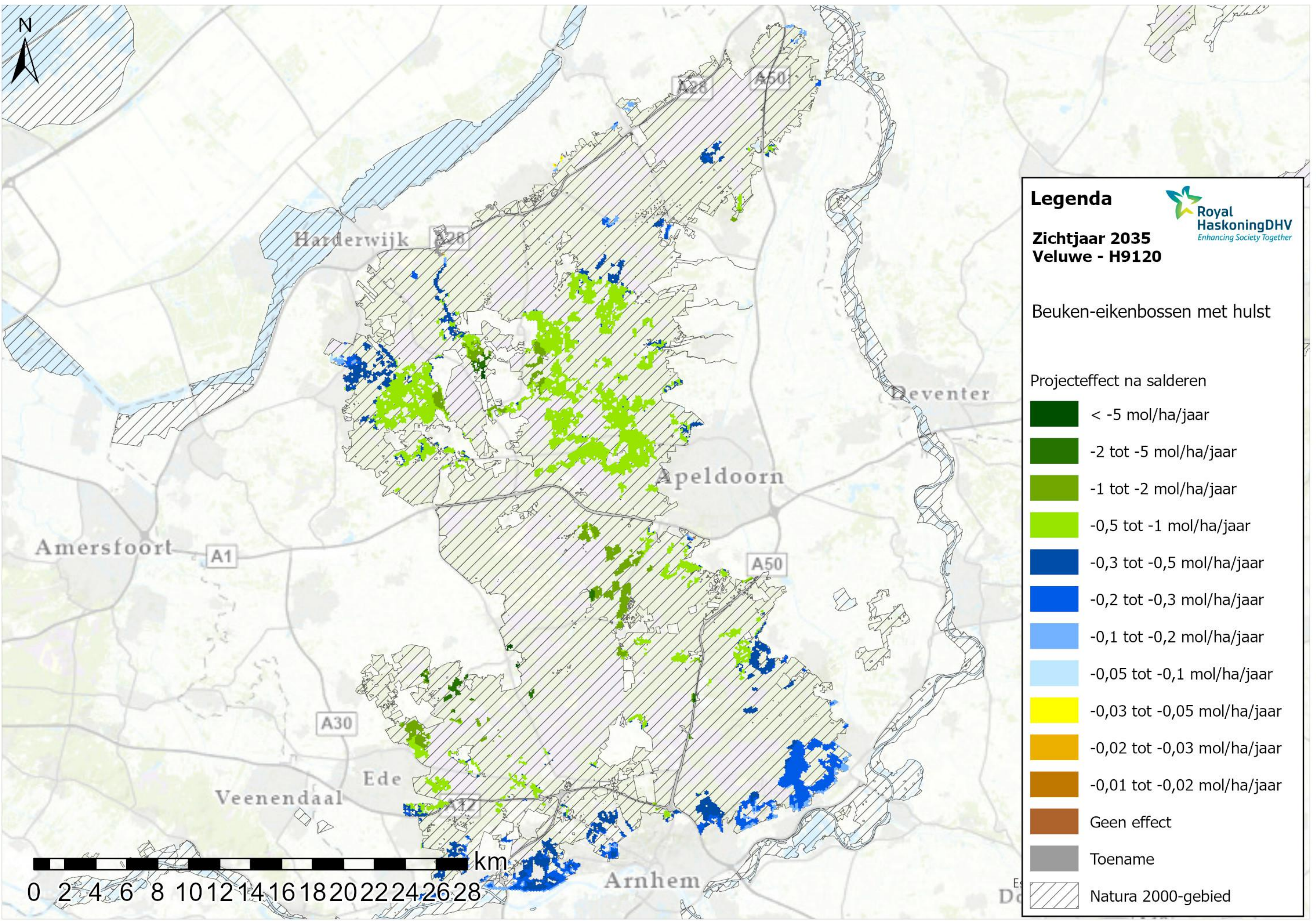
**Zichtjaar 2035
Veluwe - H7150**

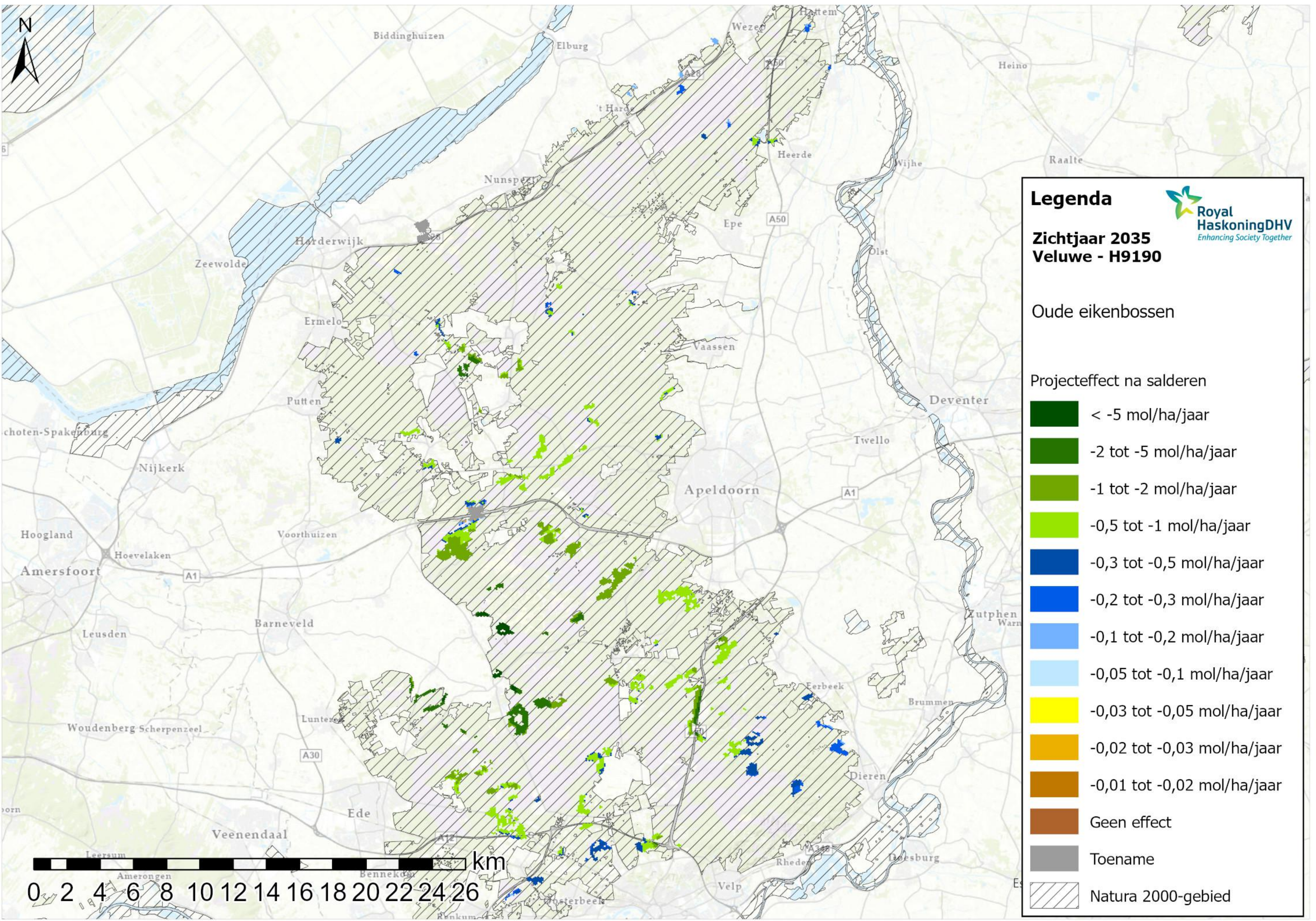
Pioniervegetaties met snavelbiezen

Projecteffect na salderen

	<math>< -5</math> mol/ha/jaar
	-2 tot -5 mol/ha/jaar
	-1 tot -2 mol/ha/jaar
	-0,5 tot -1 mol/ha/jaar
	-0,3 tot -0,5 mol/ha/jaar
	-0,2 tot -0,3 mol/ha/jaar
	-0,1 tot -0,2 mol/ha/jaar
	-0,05 tot -0,1 mol/ha/jaar
	-0,03 tot -0,05 mol/ha/jaar
	-0,02 tot -0,03 mol/ha/jaar
	-0,01 tot -0,02 mol/ha/jaar
	Geen effect
	Toename
	Natura 2000-gebied







Legenda

Royal HaskoningDHV
Enhancing Society Together

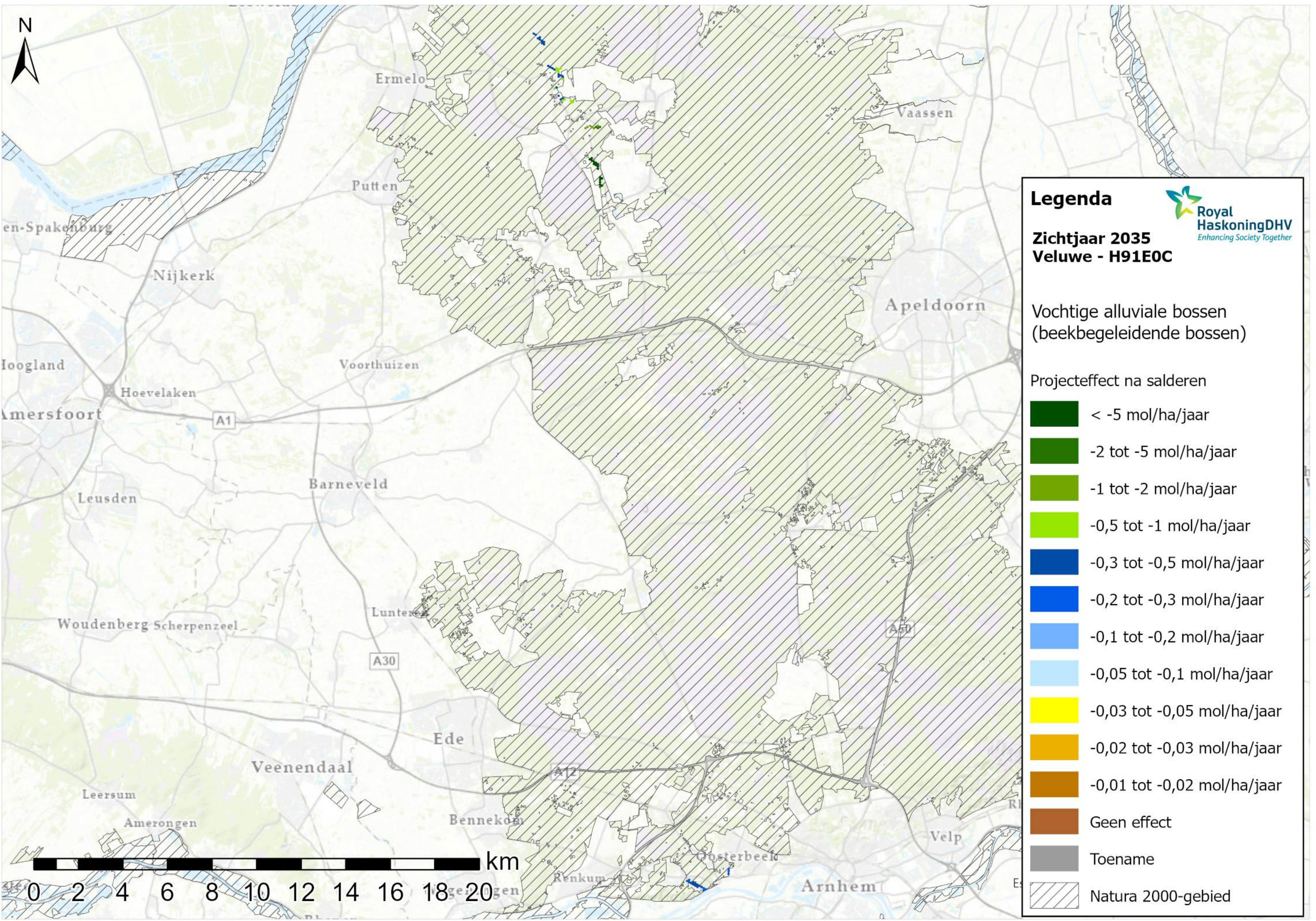
Zichtjaar 2035
Veluwe - H9190

Oude eikenbossen

Projecteffect na salderen

- <math>< -5 \text{ mol/ha/jaar}</math>
- 2 tot -5 mol/ha/jaar
- 1 tot -2 mol/ha/jaar
- 0,5 tot -1 mol/ha/jaar
- 0,3 tot -0,5 mol/ha/jaar
- 0,2 tot -0,3 mol/ha/jaar
- 0,1 tot -0,2 mol/ha/jaar
- 0,05 tot -0,1 mol/ha/jaar
- 0,03 tot -0,05 mol/ha/jaar
- 0,02 tot -0,03 mol/ha/jaar
- 0,01 tot -0,02 mol/ha/jaar
- Geen effect
- Toename
- Natura 2000-gebied





Legenda

Royal HaskoningDHV
Enhancing Society Together

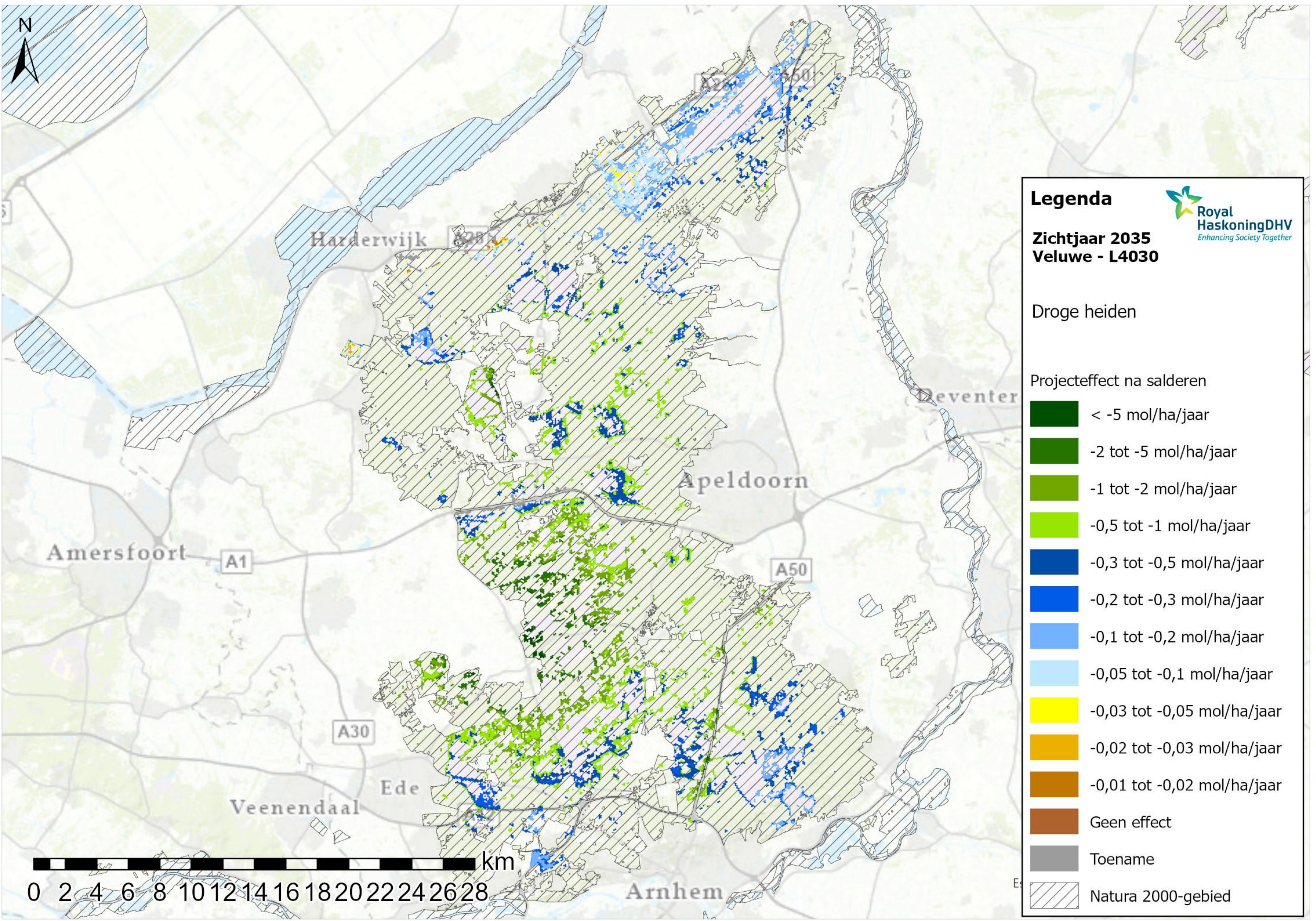
Zichtjaar 2035
Veluwe - H91E0C

Vochtige alluviale bossen
(beekbegeleidende bossen)

Projecteffect na salderen

	< -5 mol/ha/jaar
	-2 tot -5 mol/ha/jaar
	-1 tot -2 mol/ha/jaar
	-0,5 tot -1 mol/ha/jaar
	-0,3 tot -0,5 mol/ha/jaar
	-0,2 tot -0,3 mol/ha/jaar
	-0,1 tot -0,2 mol/ha/jaar
	-0,05 tot -0,1 mol/ha/jaar
	-0,03 tot -0,05 mol/ha/jaar
	-0,02 tot -0,03 mol/ha/jaar
	-0,01 tot -0,02 mol/ha/jaar
	Geen effect
	Toename
	Natura 2000-gebied





Legenda

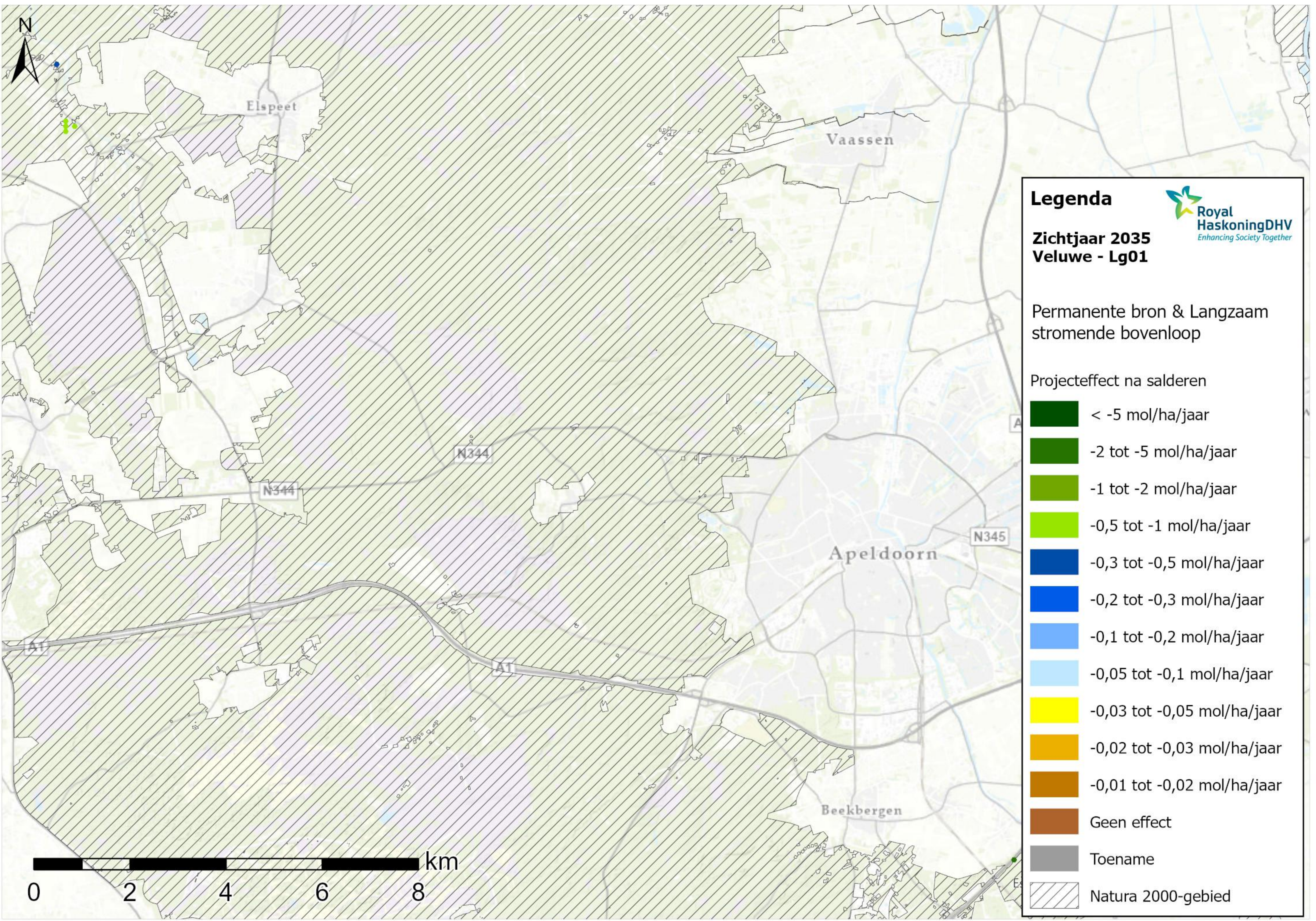
Royal HaskoningDHV
Enhancing Society Together

**Zichtjaar 2035
Veluwe - L4030**

Droge heiden

Projecteffect na salderen

	< -5 mol/ha/jaar
	-2 tot -5 mol/ha/jaar
	-1 tot -2 mol/ha/jaar
	-0,5 tot -1 mol/ha/jaar
	-0,3 tot -0,5 mol/ha/jaar
	-0,2 tot -0,3 mol/ha/jaar
	-0,1 tot -0,2 mol/ha/jaar
	-0,05 tot -0,1 mol/ha/jaar
	-0,03 tot -0,05 mol/ha/jaar
	-0,02 tot -0,03 mol/ha/jaar
	-0,01 tot -0,02 mol/ha/jaar
	Geen effect
	Toename
	Natura 2000-gebied



Legenda

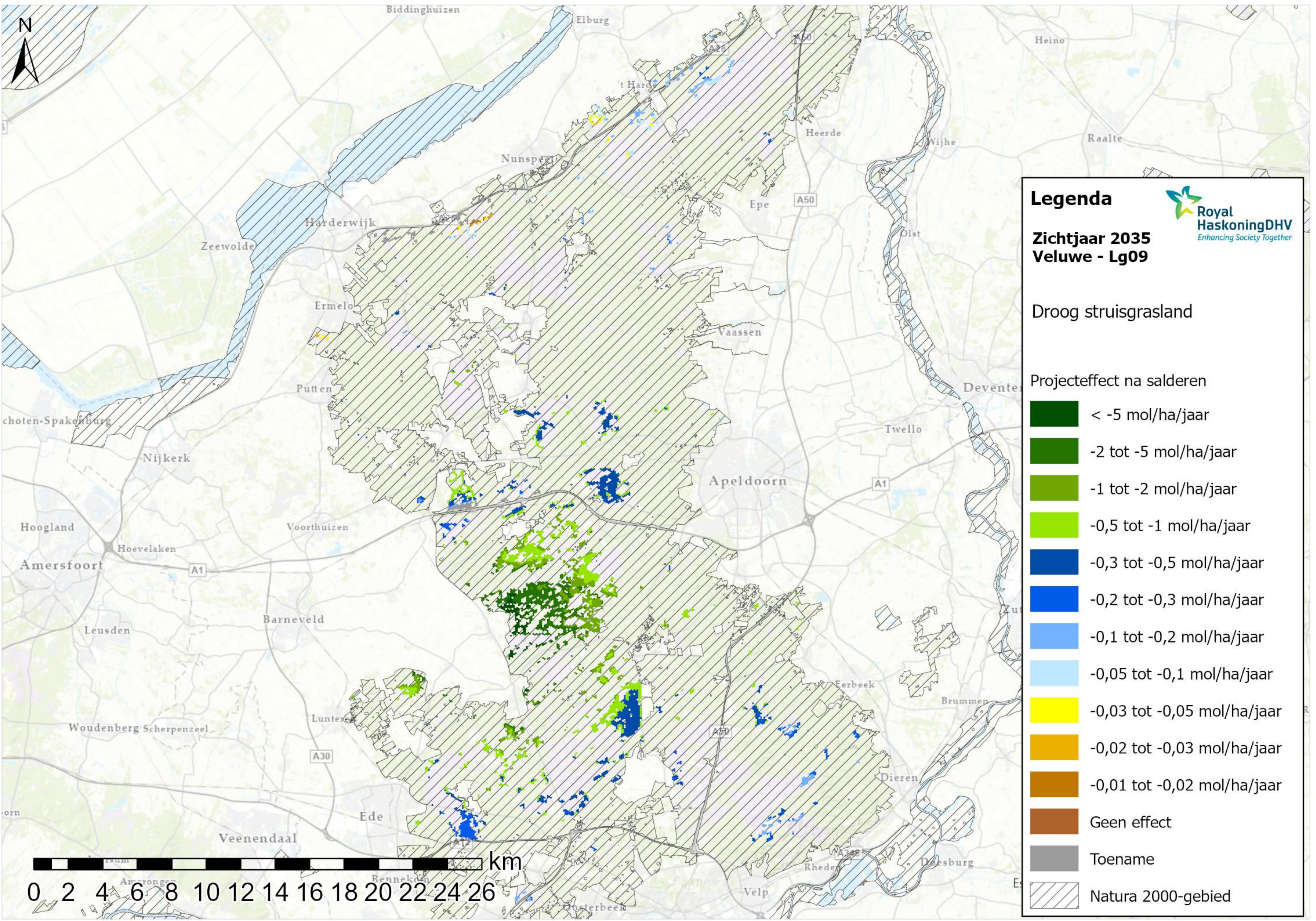
Zichtjaar 2035
Veluwe - Lg01

Royal HaskoningDHV
Enhancing Society Together

Permanente bron & Langzaam stromende bovenloop

Projecteffect na salderen

	<math>< -5 \text{ mol/ha/jaar}</math>
	-2 tot -5 mol/ha/jaar
	-1 tot -2 mol/ha/jaar
	-0,5 tot -1 mol/ha/jaar
	-0,3 tot -0,5 mol/ha/jaar
	-0,2 tot -0,3 mol/ha/jaar
	-0,1 tot -0,2 mol/ha/jaar
	-0,05 tot -0,1 mol/ha/jaar
	-0,03 tot -0,05 mol/ha/jaar
	-0,02 tot -0,03 mol/ha/jaar
	-0,01 tot -0,02 mol/ha/jaar
	Geen effect
	Toename
	Natura 2000-gebied



Legenda

Royal HaskoningDHV
Enhancing Society Together

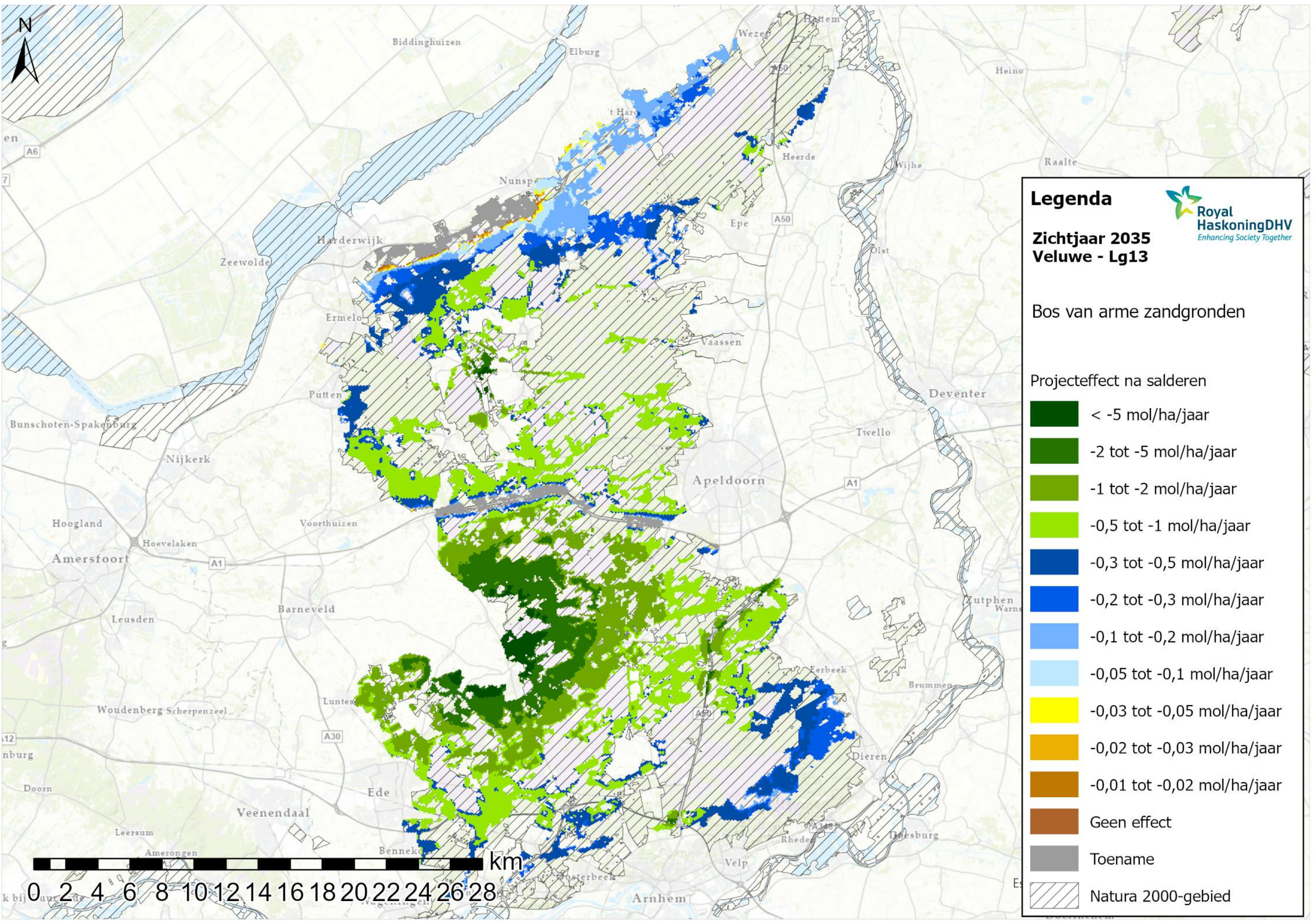
**Zichtjaar 2035
Veluwe - Lg09**

Droog struisgrasland

Projecteffect na salderen

	<math>< -5 \text{ mol/ha/jaar}</math>
	-2 tot -5 mol/ha/jaar
	-1 tot -2 mol/ha/jaar
	-0,5 tot -1 mol/ha/jaar
	-0,3 tot -0,5 mol/ha/jaar
	-0,2 tot -0,3 mol/ha/jaar
	-0,1 tot -0,2 mol/ha/jaar
	-0,05 tot -0,1 mol/ha/jaar
	-0,03 tot -0,05 mol/ha/jaar
	-0,02 tot -0,03 mol/ha/jaar
	-0,01 tot -0,02 mol/ha/jaar
	Geen effect
	Toename
	Natura 2000-gebied





Legenda

Royal HaskoningDHV
Enhancing Society Together

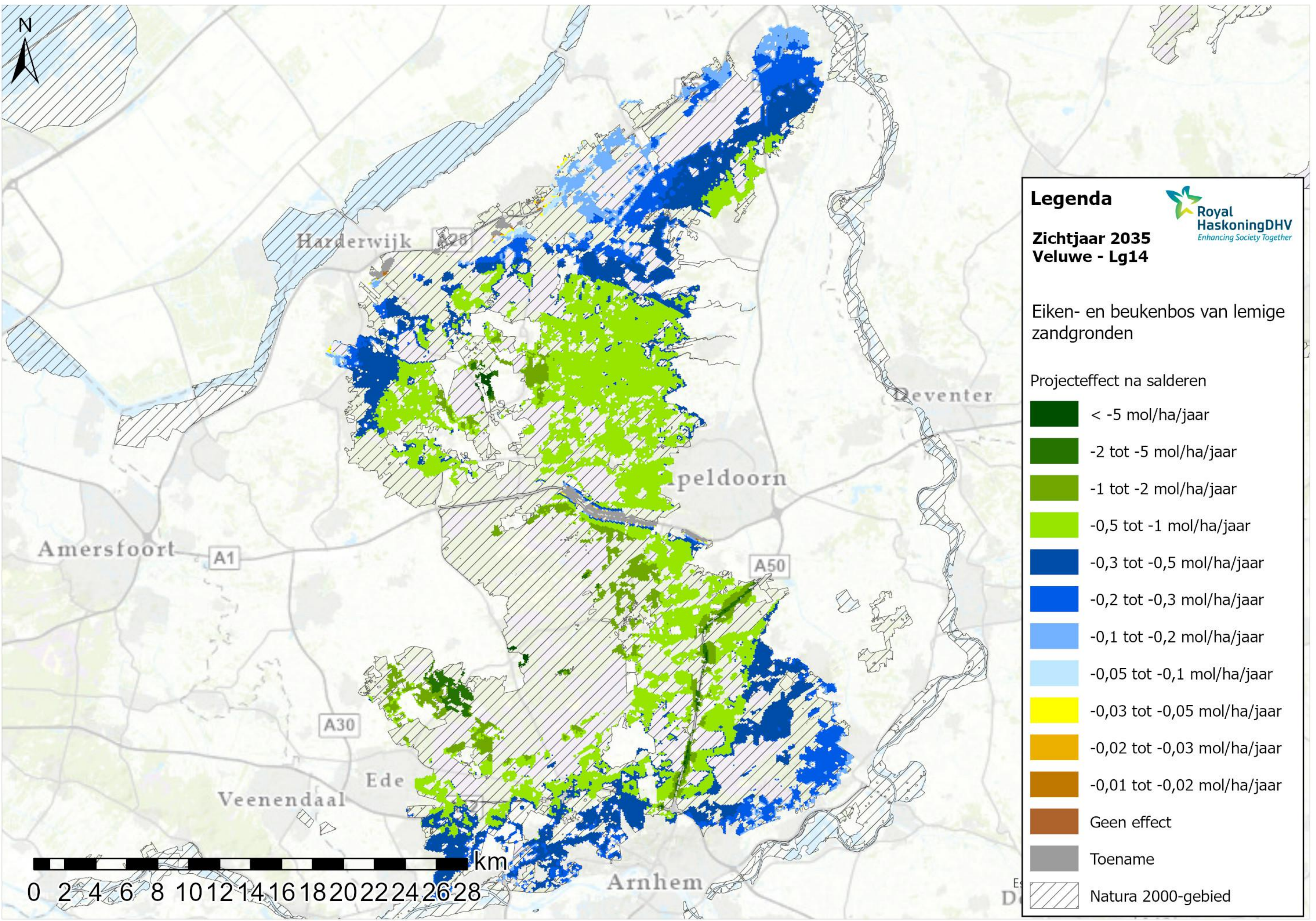
**Zichtjaar 2035
Veluwe - Lg13**

Bos van arme zandgronden

Projecteffect na salderen

	< -5 mol/ha/jaar
	-2 tot -5 mol/ha/jaar
	-1 tot -2 mol/ha/jaar
	-0,5 tot -1 mol/ha/jaar
	-0,3 tot -0,5 mol/ha/jaar
	-0,2 tot -0,3 mol/ha/jaar
	-0,1 tot -0,2 mol/ha/jaar
	-0,05 tot -0,1 mol/ha/jaar
	-0,03 tot -0,05 mol/ha/jaar
	-0,02 tot -0,03 mol/ha/jaar
	-0,01 tot -0,02 mol/ha/jaar
	Geen effect
	Toename
	Natura 2000-gebied

0 2 4 6 8 10 12 14 16 18 20 22 24 26 28 km



Legenda


Royal HaskoningDHV
Enhancing Society Together

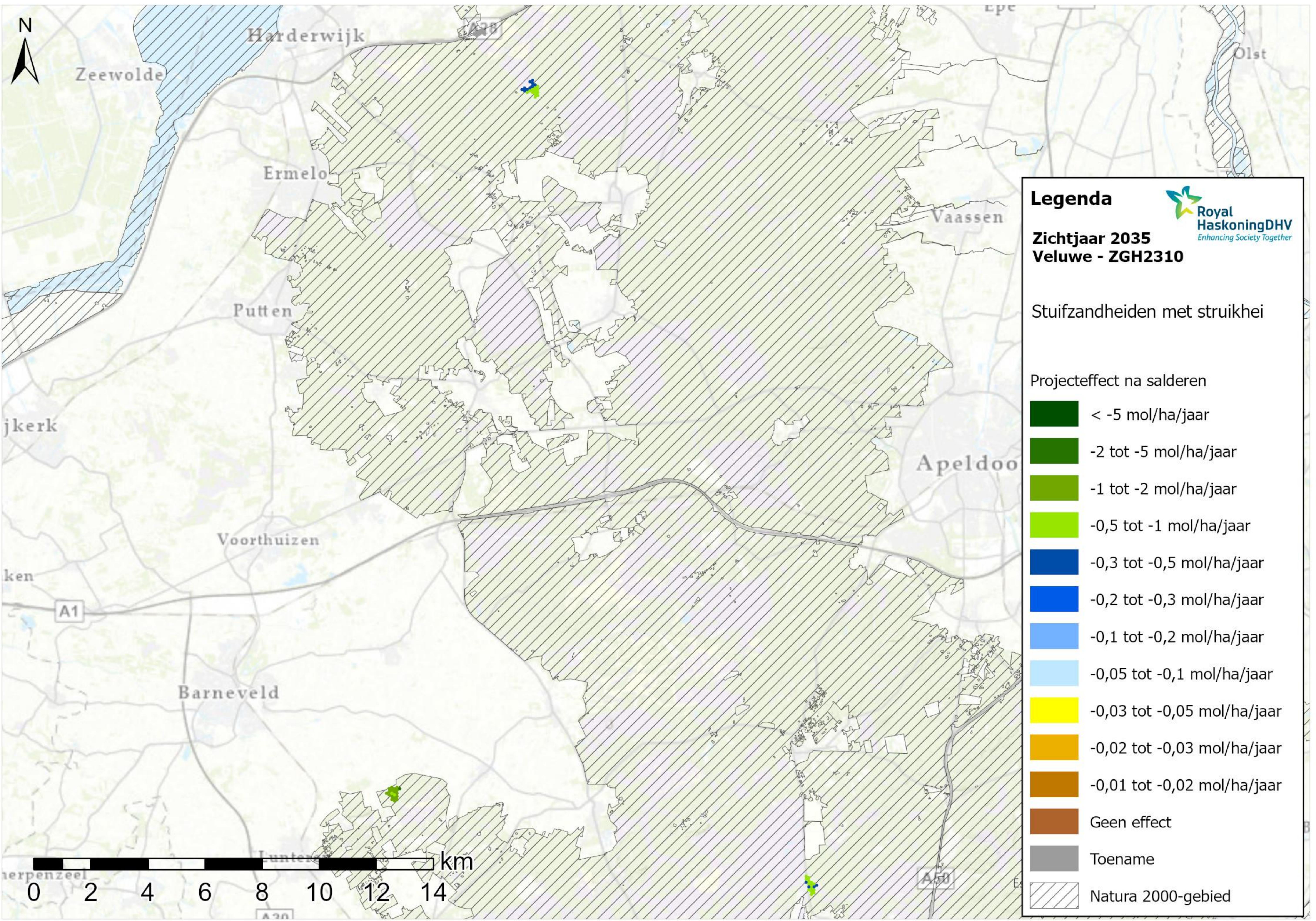
**Zichtjaar 2035
Veluwe - Lg14**

Eiken- en beukenbos van lemige zandgronden

Projecteffect na salderen

	< -5 mol/ha/jaar
	-2 tot -5 mol/ha/jaar
	-1 tot -2 mol/ha/jaar
	-0,5 tot -1 mol/ha/jaar
	-0,3 tot -0,5 mol/ha/jaar
	-0,2 tot -0,3 mol/ha/jaar
	-0,1 tot -0,2 mol/ha/jaar
	-0,05 tot -0,1 mol/ha/jaar
	-0,03 tot -0,05 mol/ha/jaar
	-0,02 tot -0,03 mol/ha/jaar
	-0,01 tot -0,02 mol/ha/jaar
	Geen effect
	Toename
	Natura 2000-gebied





Legenda

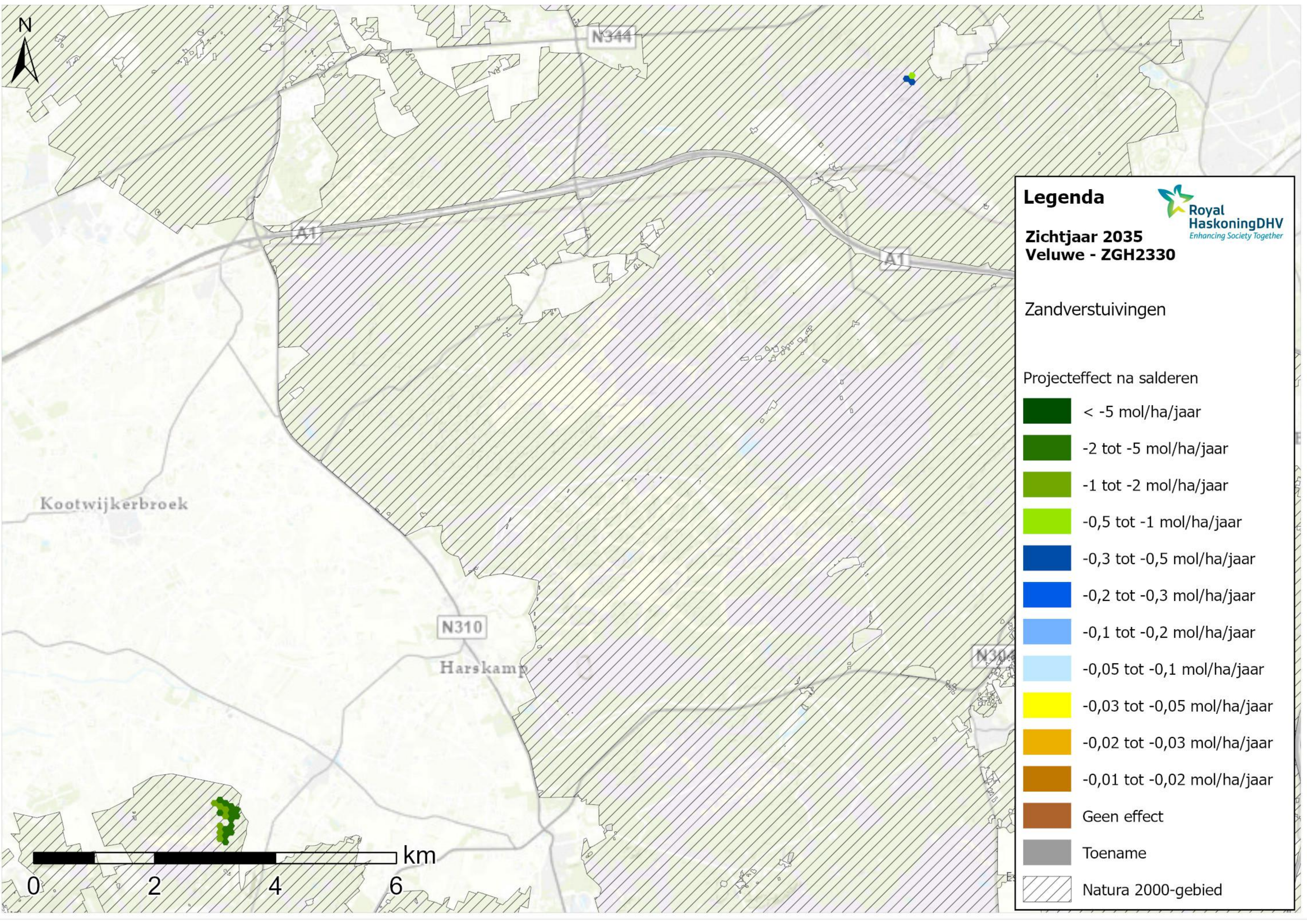
Royal HaskoningDHV
Enhancing Society Together

Zichtjaar 2035
Veluwe - ZGH2310

Stuifzandheiden met struikheï

Projecteffect na salderen

	<math>< -5 \text{ mol/ha/jaar}</math>
	-2 tot -5 mol/ha/jaar
	-1 tot -2 mol/ha/jaar
	-0,5 tot -1 mol/ha/jaar
	-0,3 tot -0,5 mol/ha/jaar
	-0,2 tot -0,3 mol/ha/jaar
	-0,1 tot -0,2 mol/ha/jaar
	-0,05 tot -0,1 mol/ha/jaar
	-0,03 tot -0,05 mol/ha/jaar
	-0,02 tot -0,03 mol/ha/jaar
	-0,01 tot -0,02 mol/ha/jaar
	Geen effect
	Toename
	Natura 2000-gebied



Legenda

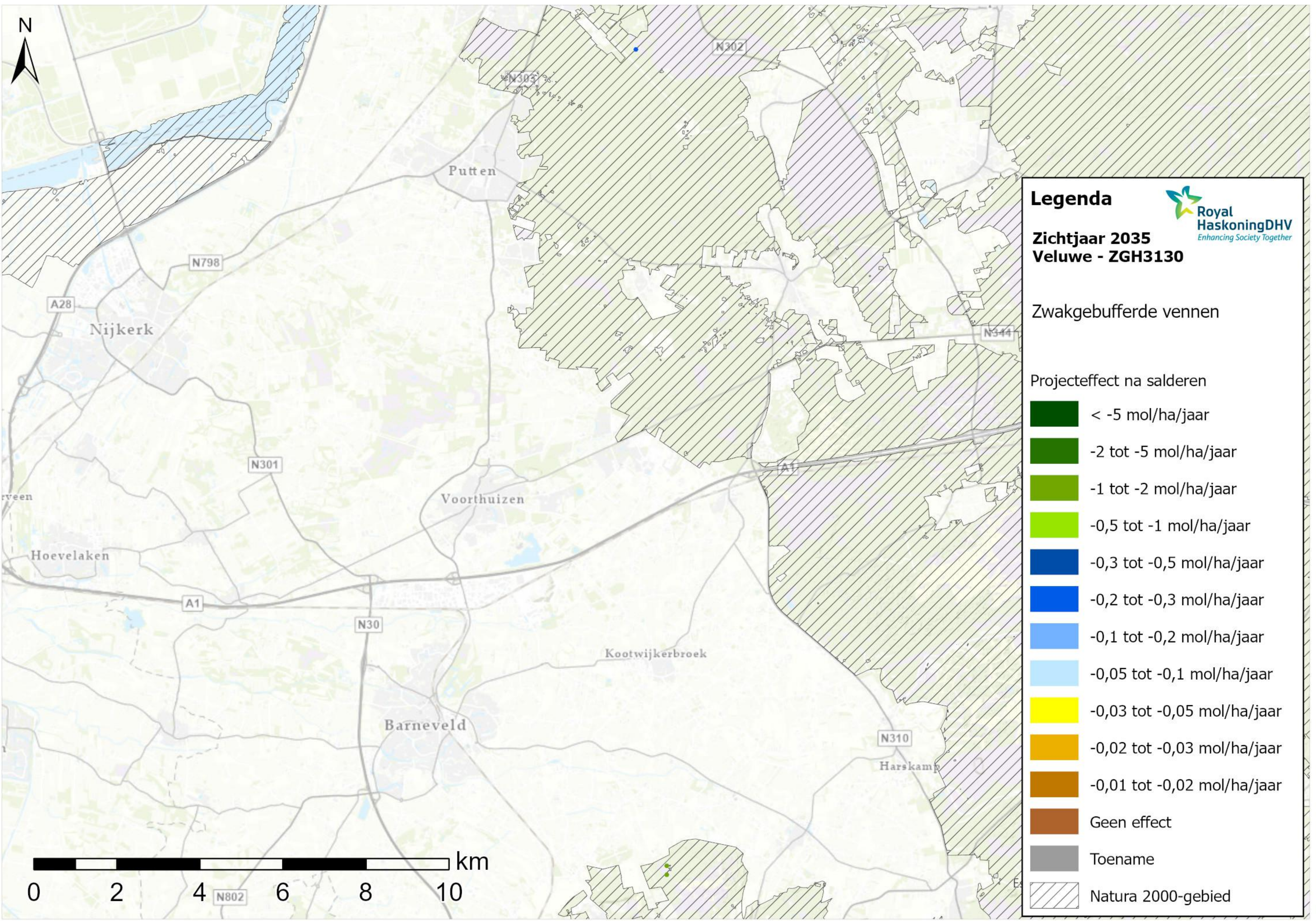
Royal HaskoningDHV
Enhancing Society Together

Zichtjaar 2035
Veluwe - ZGH2330

Zandverstuivingen

Projecteffect na salderen

	<math>< -5 \text{ mol/ha/jaar}</math>
	-2 tot -5 mol/ha/jaar
	-1 tot -2 mol/ha/jaar
	-0,5 tot -1 mol/ha/jaar
	-0,3 tot -0,5 mol/ha/jaar
	-0,2 tot -0,3 mol/ha/jaar
	-0,1 tot -0,2 mol/ha/jaar
	-0,05 tot -0,1 mol/ha/jaar
	-0,03 tot -0,05 mol/ha/jaar
	-0,02 tot -0,03 mol/ha/jaar
	-0,01 tot -0,02 mol/ha/jaar
	Geen effect
	Toename
	Natura 2000-gebied






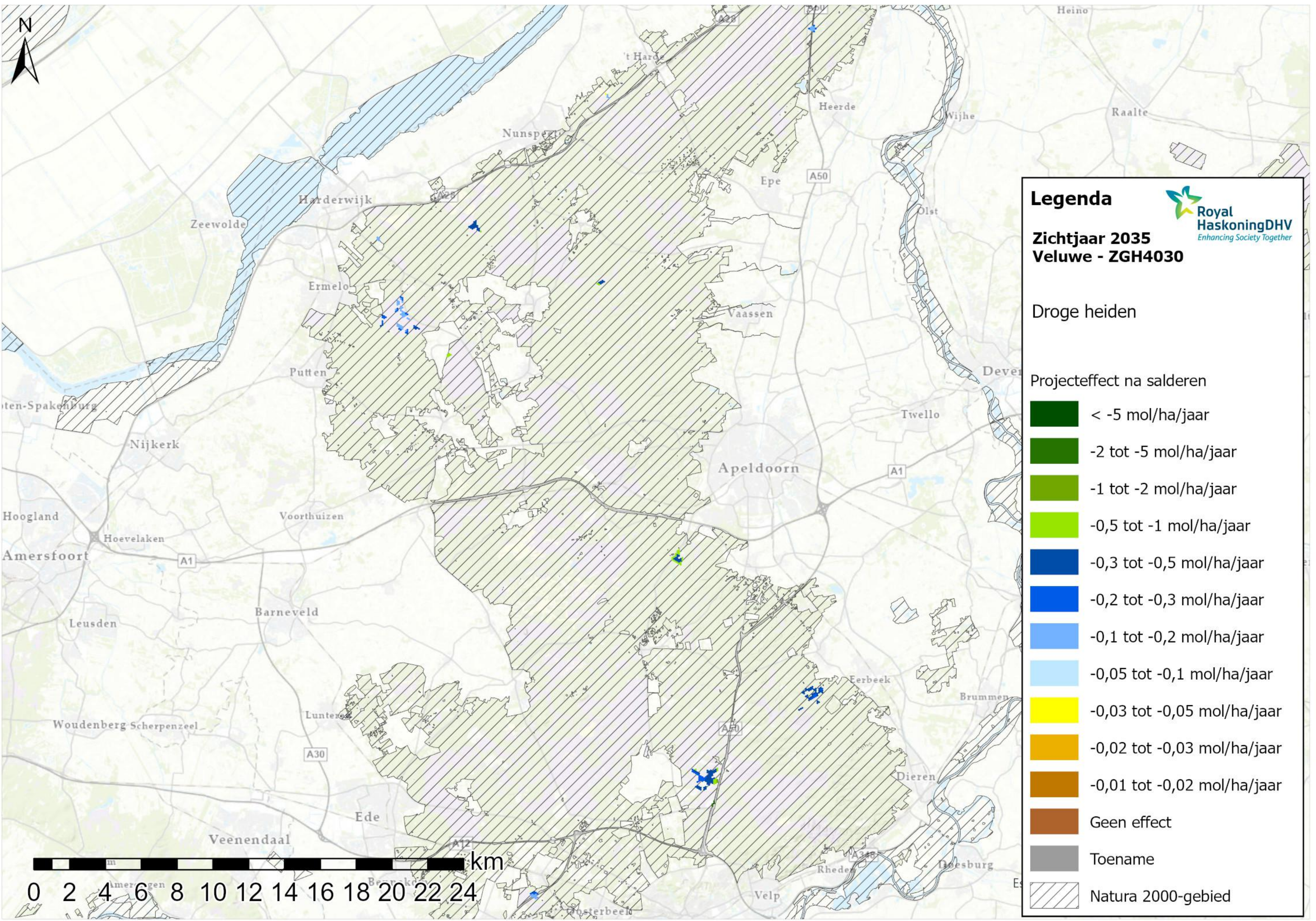
Legenda

Zichtjaar 2035
Veluwe - ZGH4010A

Vochtige heiden (hogere
zandgronden)

Projecteffect na salderen





Legenda

Royal HaskoningDHV
Enhancing Society Together

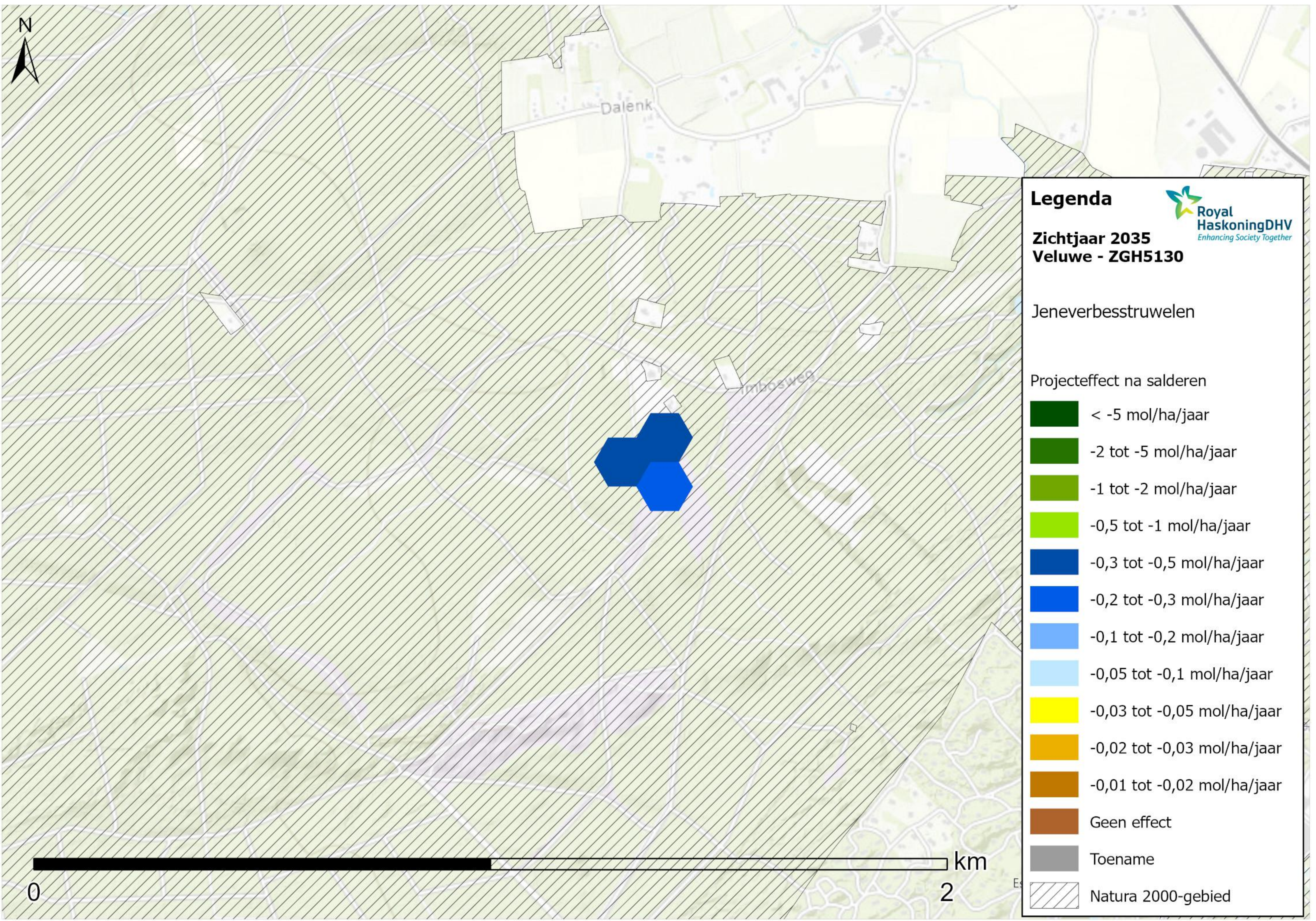
Zichtjaar 2035
Veluwe - ZGH4030

Droge heiden

Projecteffect na salderen

	< -5 mol/ha/jaar
	-2 tot -5 mol/ha/jaar
	-1 tot -2 mol/ha/jaar
	-0,5 tot -1 mol/ha/jaar
	-0,3 tot -0,5 mol/ha/jaar
	-0,2 tot -0,3 mol/ha/jaar
	-0,1 tot -0,2 mol/ha/jaar
	-0,05 tot -0,1 mol/ha/jaar
	-0,03 tot -0,05 mol/ha/jaar
	-0,02 tot -0,03 mol/ha/jaar
	-0,01 tot -0,02 mol/ha/jaar
	Geen effect
	Toename
	Natura 2000-gebied





Dalenk

Imbosweg



Legenda



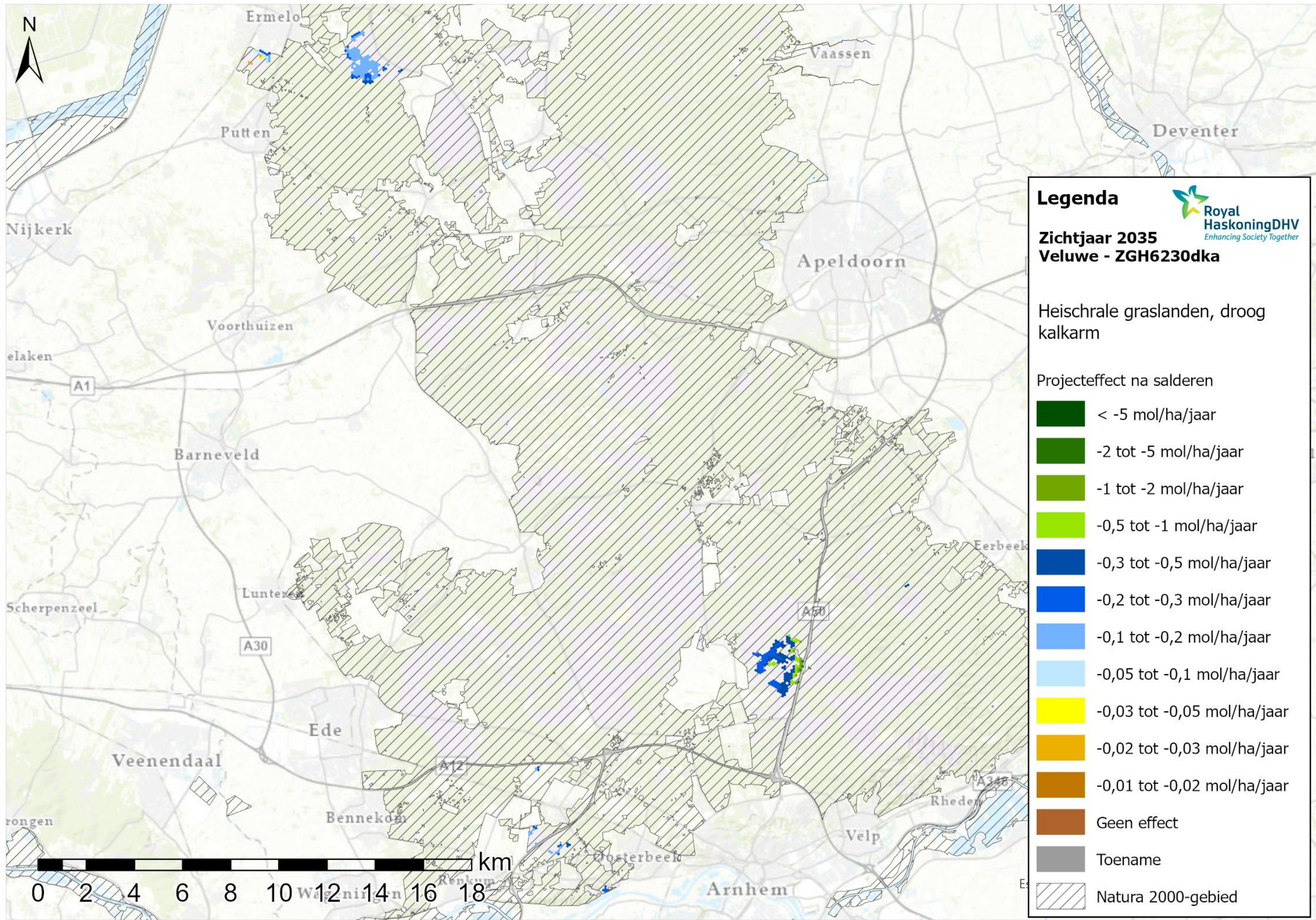
Zichtjaar 2035
Veluwe - ZGH5130

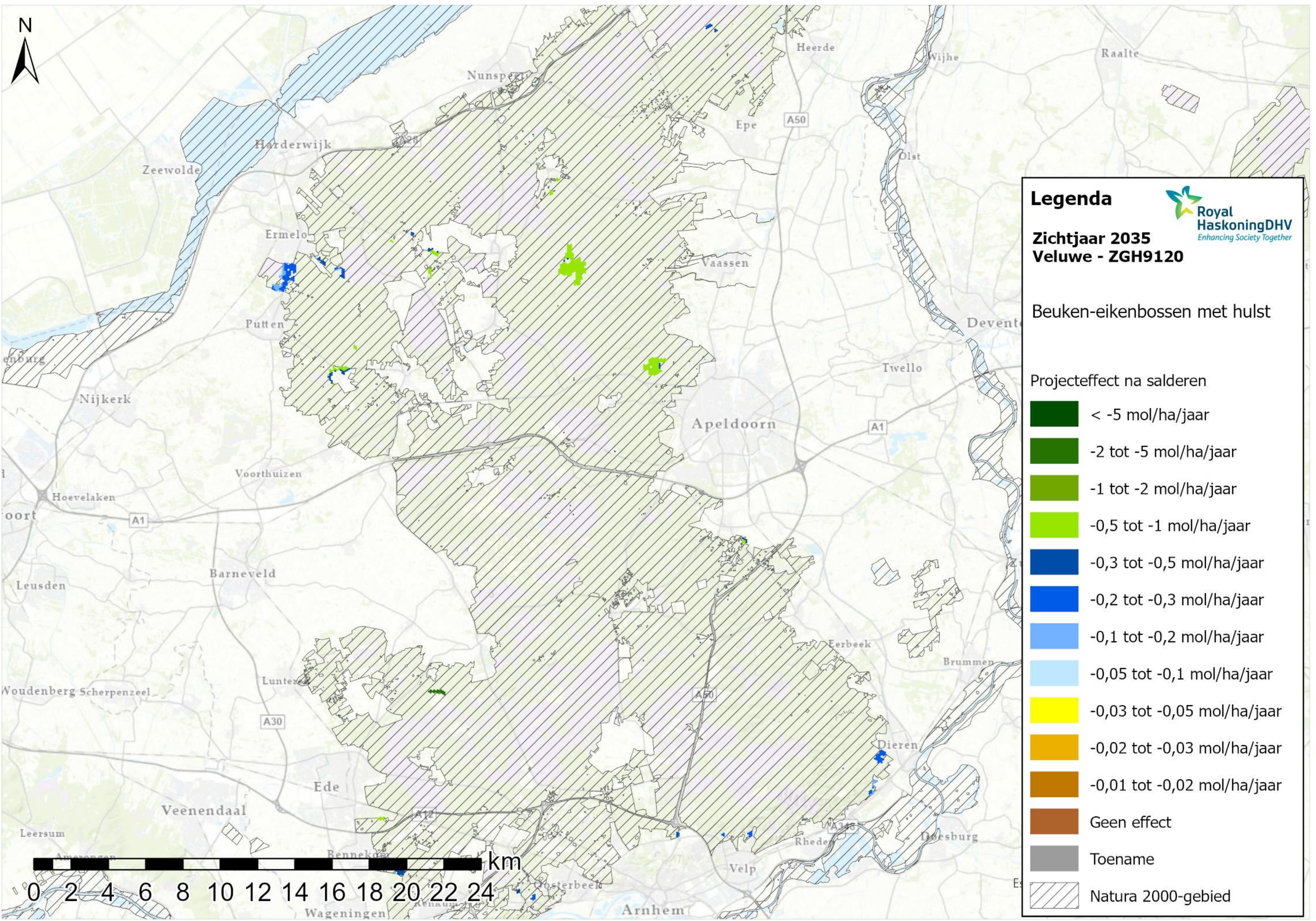
Jeneverbesstruwelen

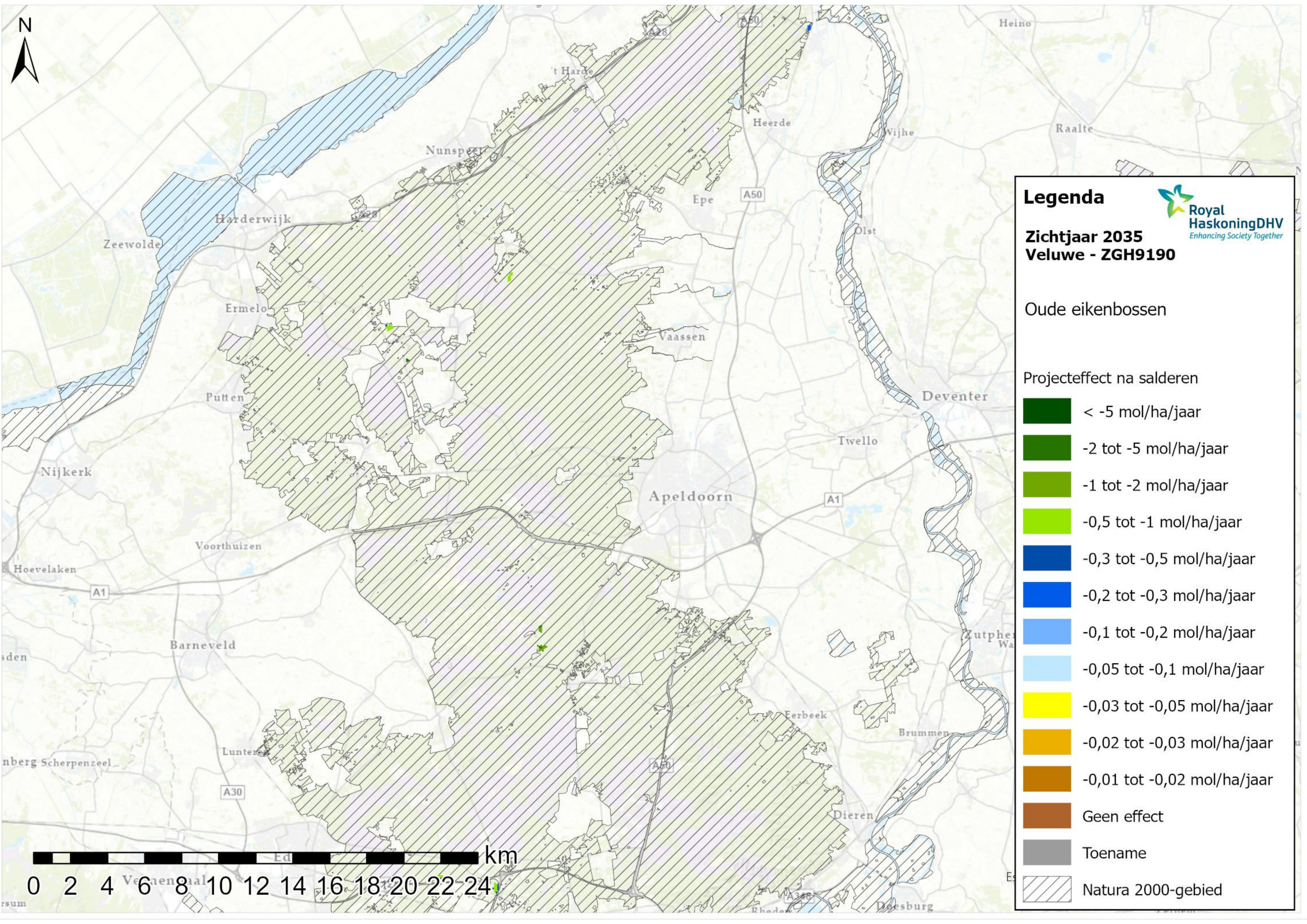
Projecteffect na salderen

	< -5 mol/ha/jaar
	-2 tot -5 mol/ha/jaar
	-1 tot -2 mol/ha/jaar
	-0,5 tot -1 mol/ha/jaar
	-0,3 tot -0,5 mol/ha/jaar
	-0,2 tot -0,3 mol/ha/jaar
	-0,1 tot -0,2 mol/ha/jaar
	-0,05 tot -0,1 mol/ha/jaar
	-0,03 tot -0,05 mol/ha/jaar
	-0,02 tot -0,03 mol/ha/jaar
	-0,01 tot -0,02 mol/ha/jaar
	Geen effect
	Toename
	Natura 2000-gebied









Legenda

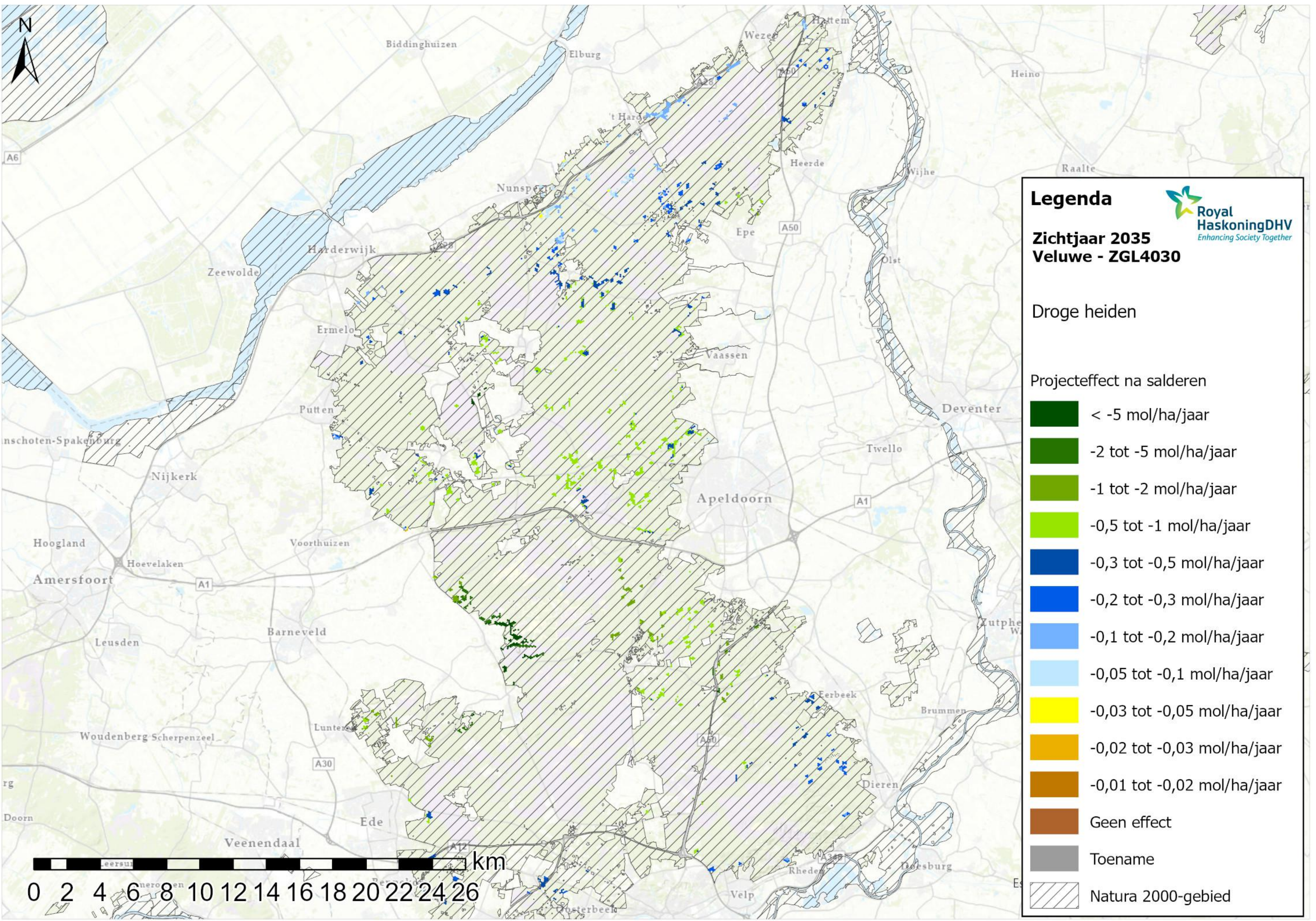
Royal HaskoningDHV
Enhancing Society Together

Zichtjaar 2035
Veluwe - ZGH9190

Oude eikenbossen

Projecteffect na salderen

	< -5 mol/ha/jaar
	-2 tot -5 mol/ha/jaar
	-1 tot -2 mol/ha/jaar
	-0,5 tot -1 mol/ha/jaar
	-0,3 tot -0,5 mol/ha/jaar
	-0,2 tot -0,3 mol/ha/jaar
	-0,1 tot -0,2 mol/ha/jaar
	-0,05 tot -0,1 mol/ha/jaar
	-0,03 tot -0,05 mol/ha/jaar
	-0,02 tot -0,03 mol/ha/jaar
	-0,01 tot -0,02 mol/ha/jaar
	Geen effect
	Toename
	Natura 2000-gebied



Legenda

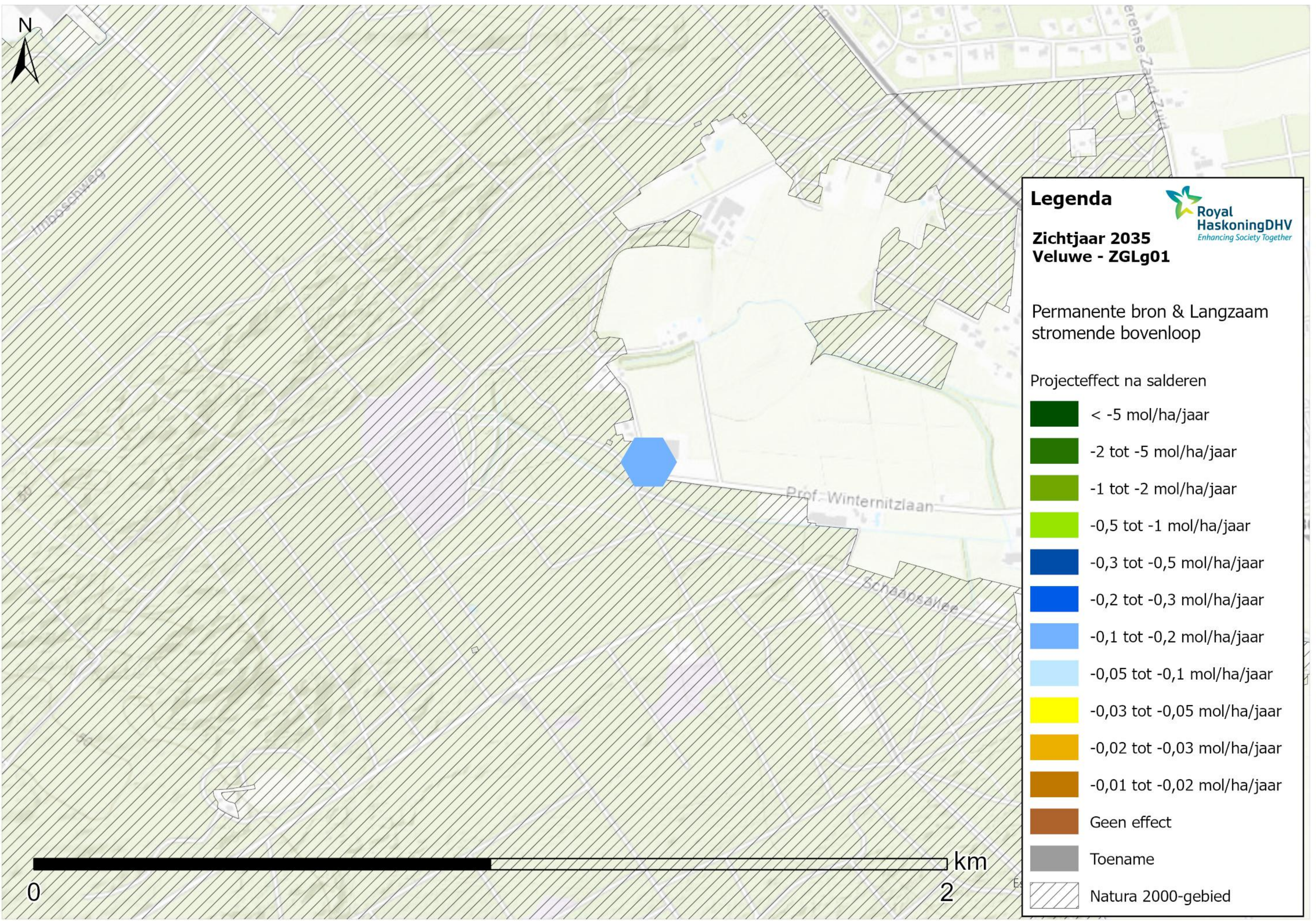
Royal HaskoningDHV
Enhancing Society Together

Zichtjaar 2035
Veluwe - ZGL4030

Droge heiden

Projecteffect na salderen

	< -5 mol/ha/jaar
	-2 tot -5 mol/ha/jaar
	-1 tot -2 mol/ha/jaar
	-0,5 tot -1 mol/ha/jaar
	-0,3 tot -0,5 mol/ha/jaar
	-0,2 tot -0,3 mol/ha/jaar
	-0,1 tot -0,2 mol/ha/jaar
	-0,05 tot -0,1 mol/ha/jaar
	-0,03 tot -0,05 mol/ha/jaar
	-0,02 tot -0,03 mol/ha/jaar
	-0,01 tot -0,02 mol/ha/jaar
	Geen effect
	Toename
	Natura 2000-gebied



Legenda

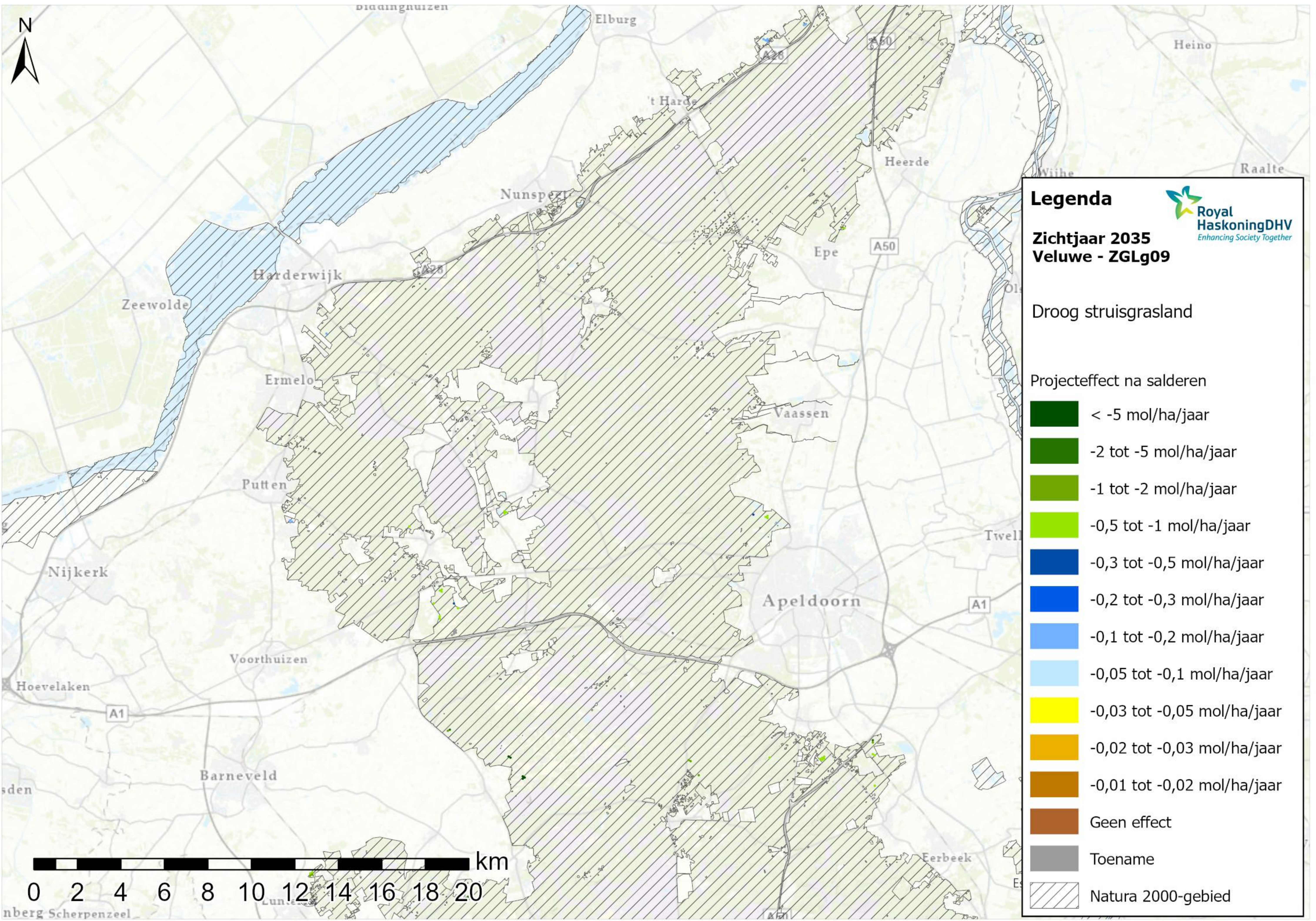
Royal HaskoningDHV
Enhancing Society Together

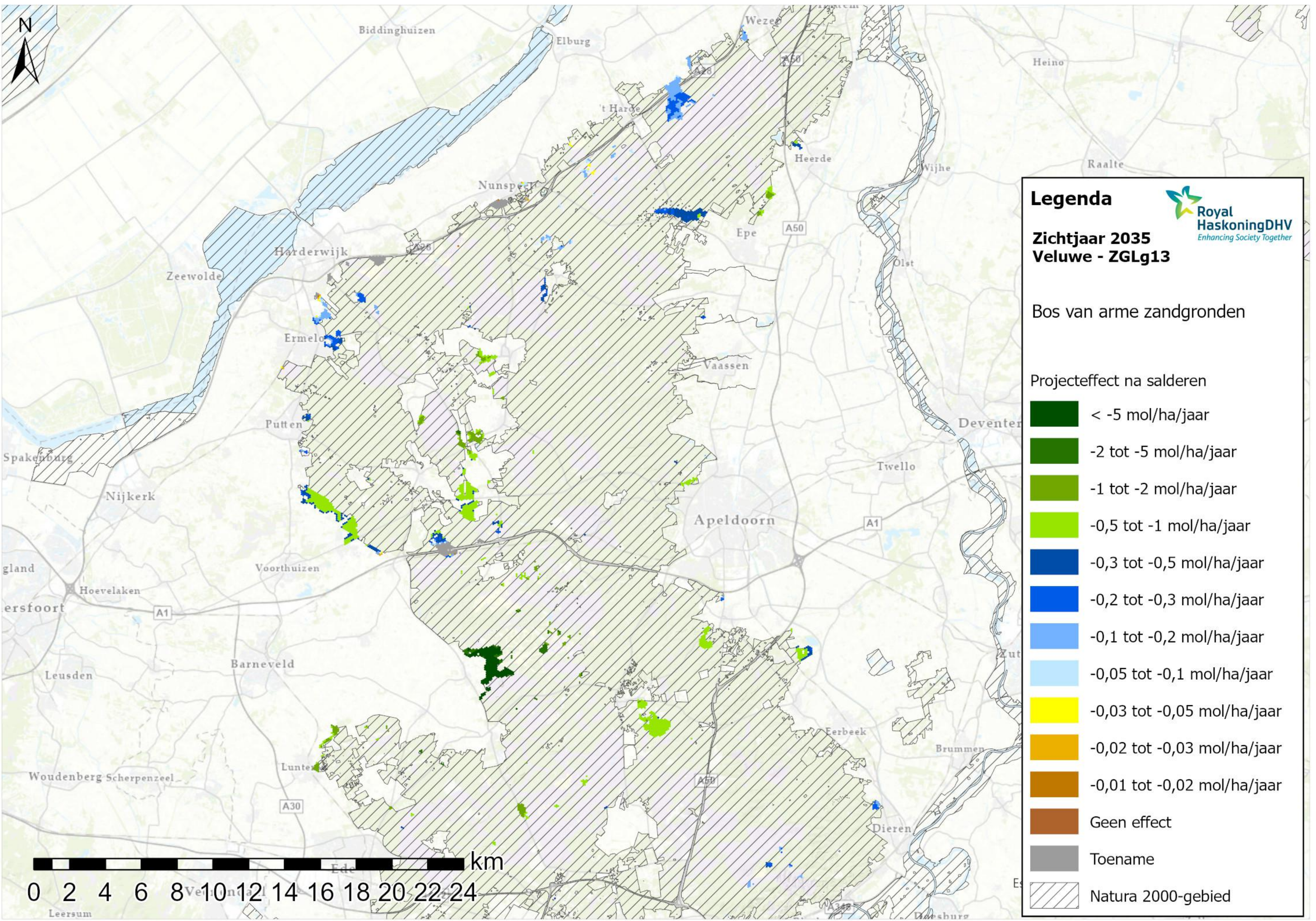
Zichtjaar 2035
Veluwe - ZGLg01

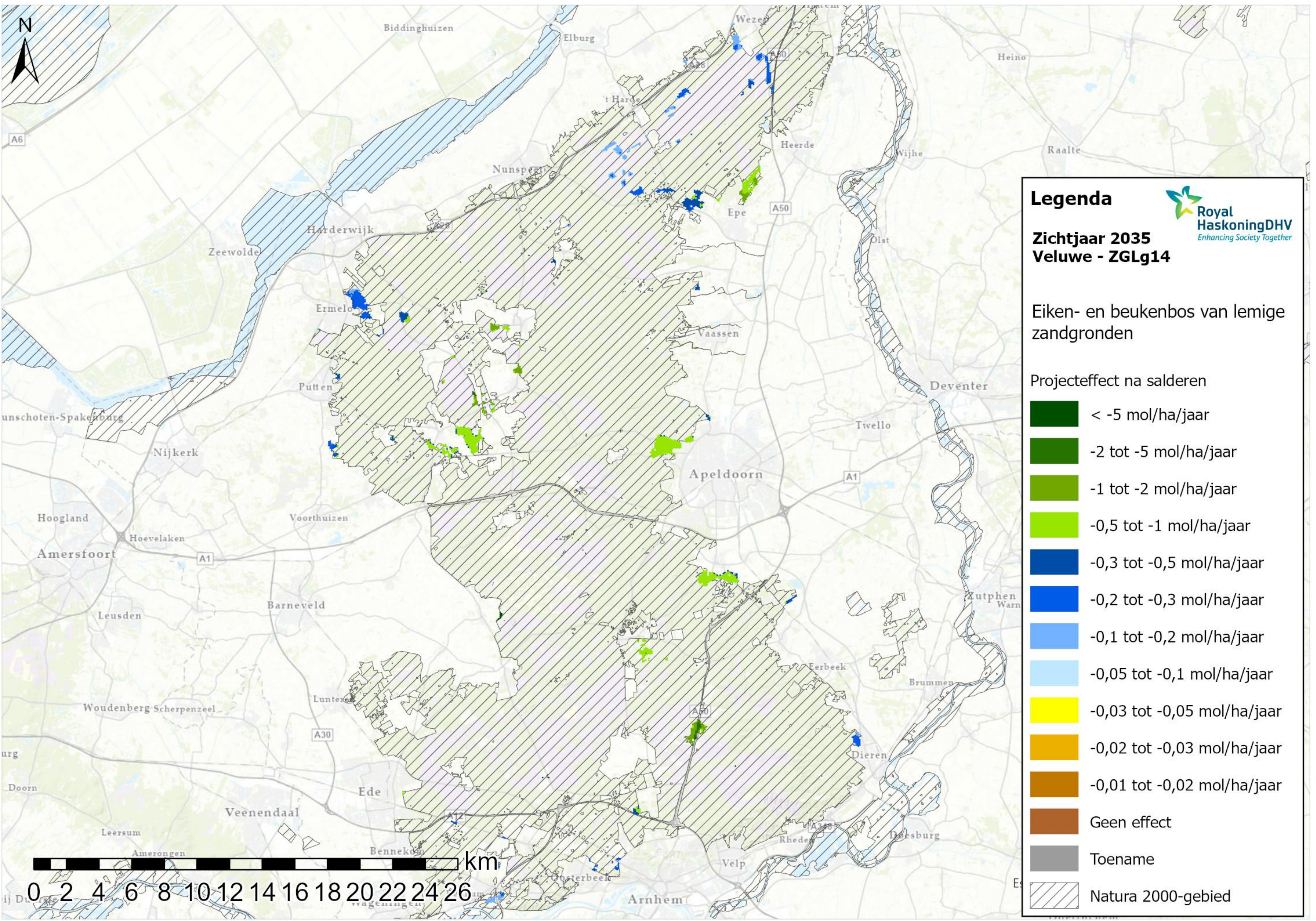
Permanente bron & Langzaam stromende bovenloop

Projecteffect na salderen

	< -5 mol/ha/jaar
	-2 tot -5 mol/ha/jaar
	-1 tot -2 mol/ha/jaar
	-0,5 tot -1 mol/ha/jaar
	-0,3 tot -0,5 mol/ha/jaar
	-0,2 tot -0,3 mol/ha/jaar
	-0,1 tot -0,2 mol/ha/jaar
	-0,05 tot -0,1 mol/ha/jaar
	-0,03 tot -0,05 mol/ha/jaar
	-0,02 tot -0,03 mol/ha/jaar
	-0,01 tot -0,02 mol/ha/jaar
	Geen effect
	Toename
	Natura 2000-gebied







Legenda

Royal HaskoningDHV
Enhancing Society Together

Zichtjaar 2035
Veluwe - ZGLg14

Eiken- en beukenbos van lemige zandgronden

Projecteffect na salderen

	<math>< -5</math> mol/ha/jaar
	-2 tot -5 mol/ha/jaar
	-1 tot -2 mol/ha/jaar
	-0,5 tot -1 mol/ha/jaar
	-0,3 tot -0,5 mol/ha/jaar
	-0,2 tot -0,3 mol/ha/jaar
	-0,1 tot -0,2 mol/ha/jaar
	-0,05 tot -0,1 mol/ha/jaar
	-0,03 tot -0,05 mol/ha/jaar
	-0,02 tot -0,03 mol/ha/jaar
	-0,01 tot -0,02 mol/ha/jaar
	Geen effect
	Toename
	Natura 2000-gebied

