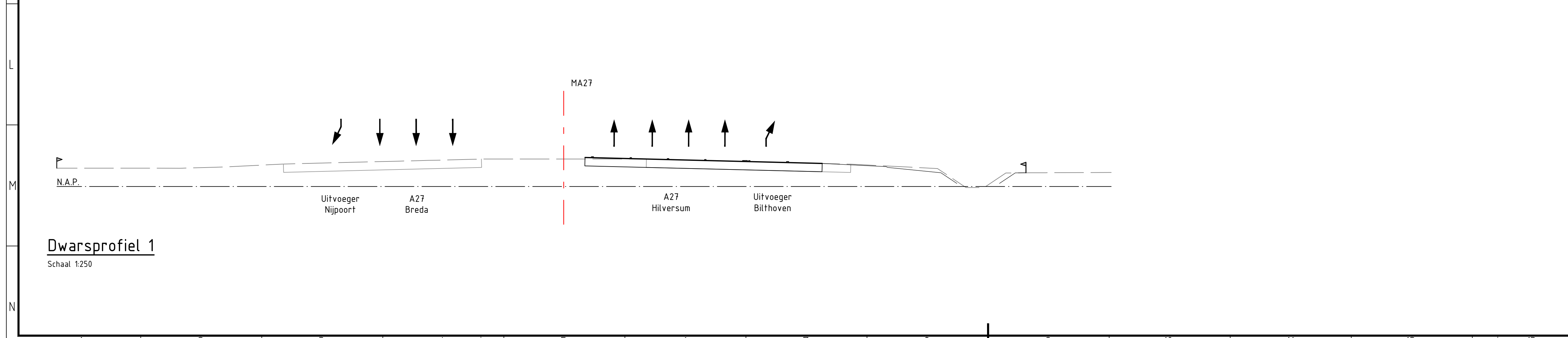


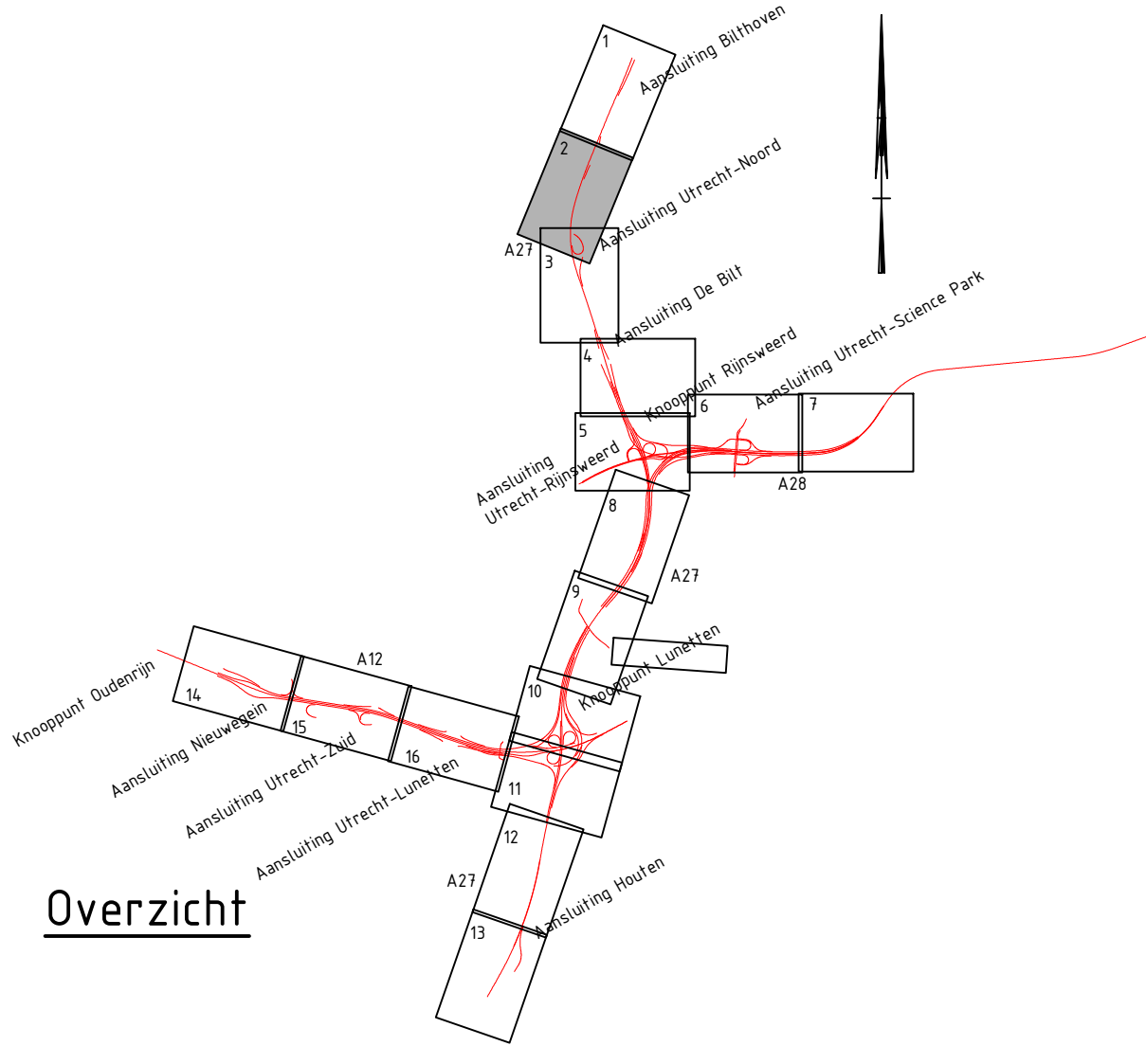
Overzicht

Legenda

- Situatie**
- Bestaande situatie
 - Nieuwe situatie
 - Rijks eigendoms grens
 - TB-grens
 - Tijdelijk werkterrein
- MW02** 175,0
- Wegas ontwerpmetring
 - Maatregelvlak verkeersdoeleinden, zone wegverharding
 - Maatregelvlak verkeersdoeleinden
 - Maatregelvlak verkeersdoeleinden, zone kunstwerk
 - Bestaand kunstwerk
 - 'Dak groene verbinding'
 - Verplaatsen bestaand geluidsschermbord, met hoogte
 - Aanpassen bestaand geluidsschermbord, met hoogte
 - Nieuw geluidsschermbord, met hoogte
 - Te handhaven bestaand geluidsschermbord
 - Veiligheidsschermbord
 - Grondkerende voorziening
 - Maatregelvlak natuurmitigatie/-compensatie en compensatie bomen/houtopstanden
 - Talud
 - Maatregelvlak waterhuishouding
 - Te amoveren object
 - Schermbord
- Dwarsprofiel**
- Nieuw maaiveld
 - Bestaand maaiveld
 - Nieuwe verharding
 - Bestaande verharding
 - Geluidsschermbord
 - Grondkerende voorziening
 - Schermbord
 - TB-grens
 - Wegas



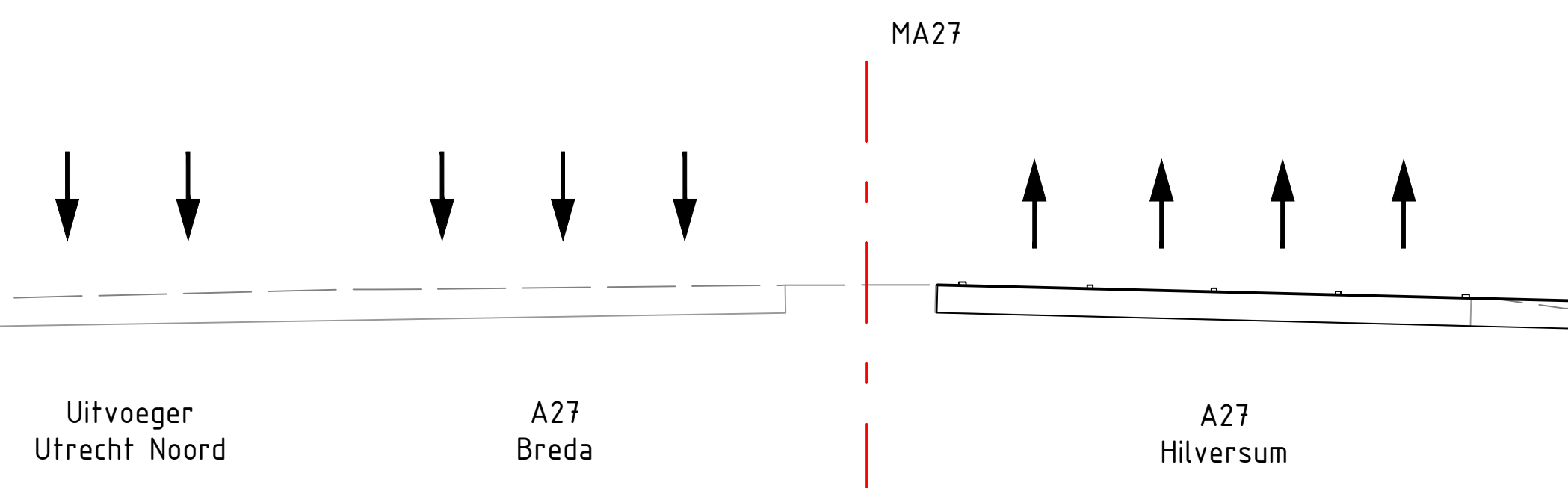
Dwarsprofiel 1
Schaal 1:250

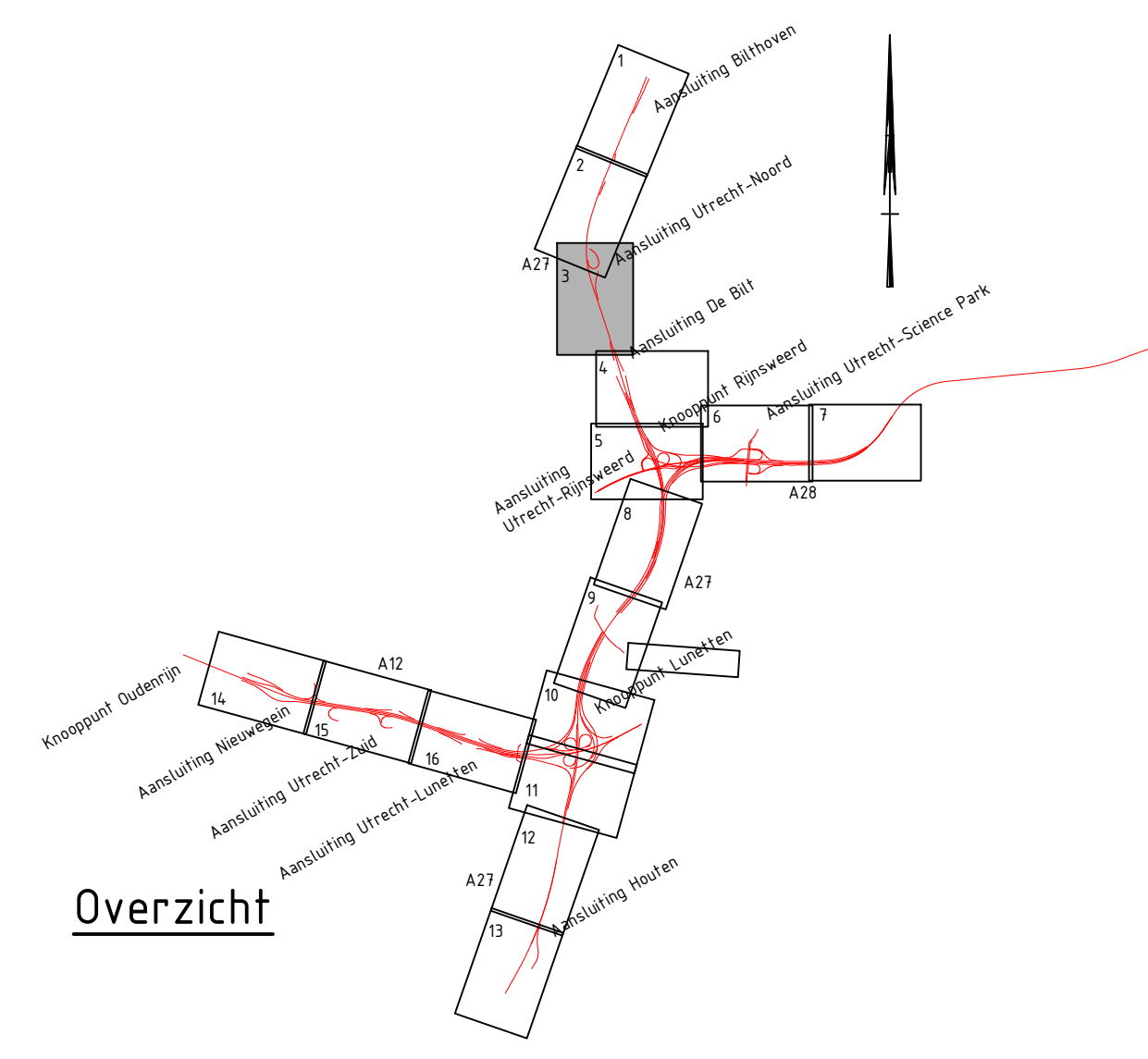
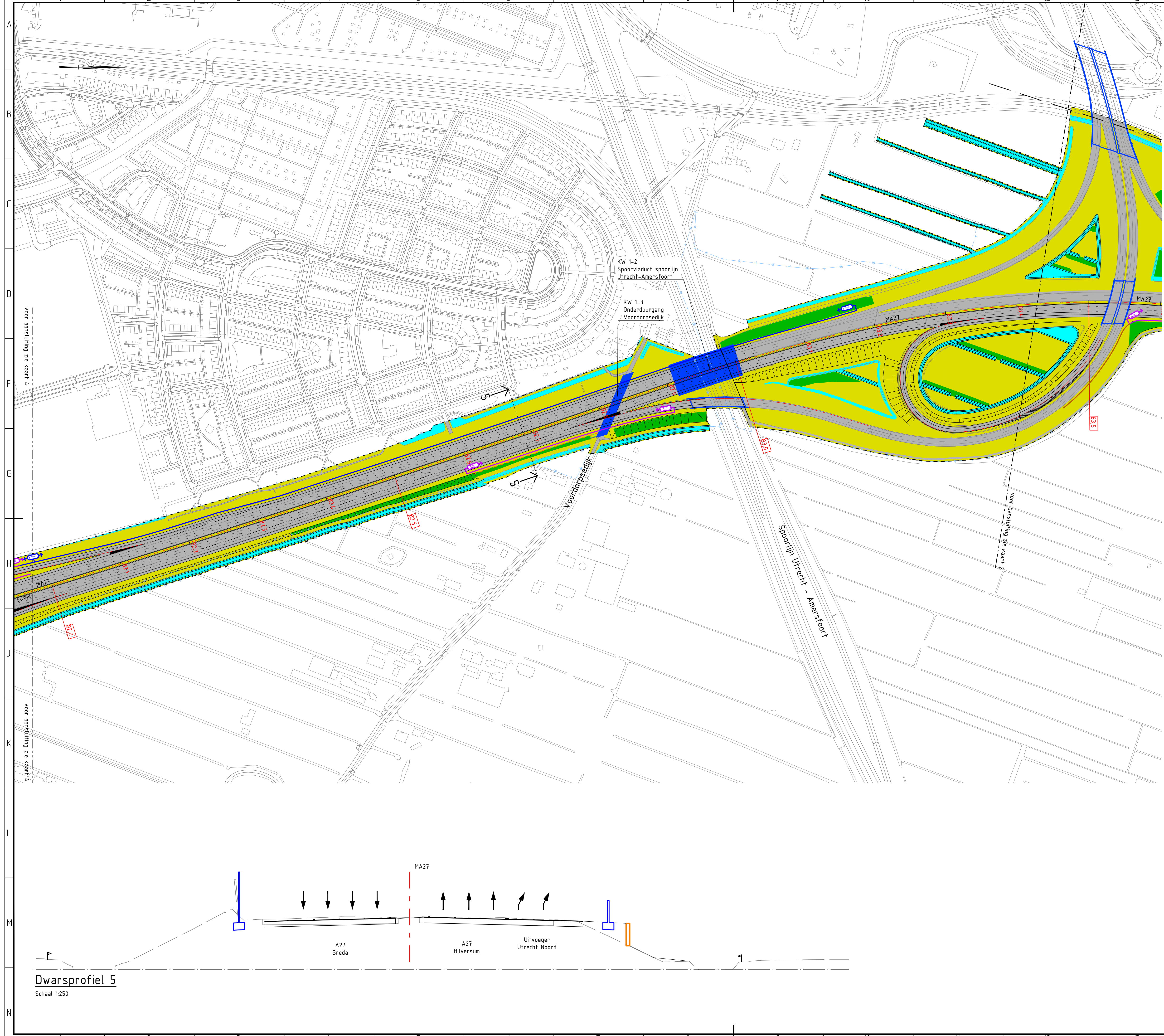


Legenda

- Situatie**
- Bestaande situatie
 - Nieuwe situatie
 - Rijkseigendomsgrans
 - TB-grens
 - Tijdelijk werkterrein
- MW02 175,0** Wegas ontwerpmetring
- Maatregelvlak verkeersdoeleinden, zone wegverharding
 - Maatregelvlak verkeersdoeleinden
 - Maatregelvlak verkeersdoeleinden, zone kunstwerk
 - Bestaand kunstwerk
 - 'Dak groene verbinding'
 - Verplaatsen bestaand geluidsscherm, met hoogte
 - Aanpassen bestaand geluidsscherm, met hoogte
 - Nieuw geluidsscherm, met hoogte
 - Te handhaven bestaand geluidsscherm
 - Veiligheidsscherm
 - Grondkerende voorziening
 - Maatregelvlak natuurmitigatie/-compensatie en compensatie bomen/houtopstanden
 - Talud
 - Maatregelvlak waterhuishouding
 - Te amoveren object
 - Schermwand
- Dwarsprofiel**
- Nieuw maaiveld
 - Bestaand maaiveld
 - Nieuwe verharding
 - Bestaande verharding
 - Geluidsscherm
 - Grondkerende voorziening
 - Schermwand
 - TB-grens
 - Wegas

Dwarsprofiel 3
Schaal 1:250

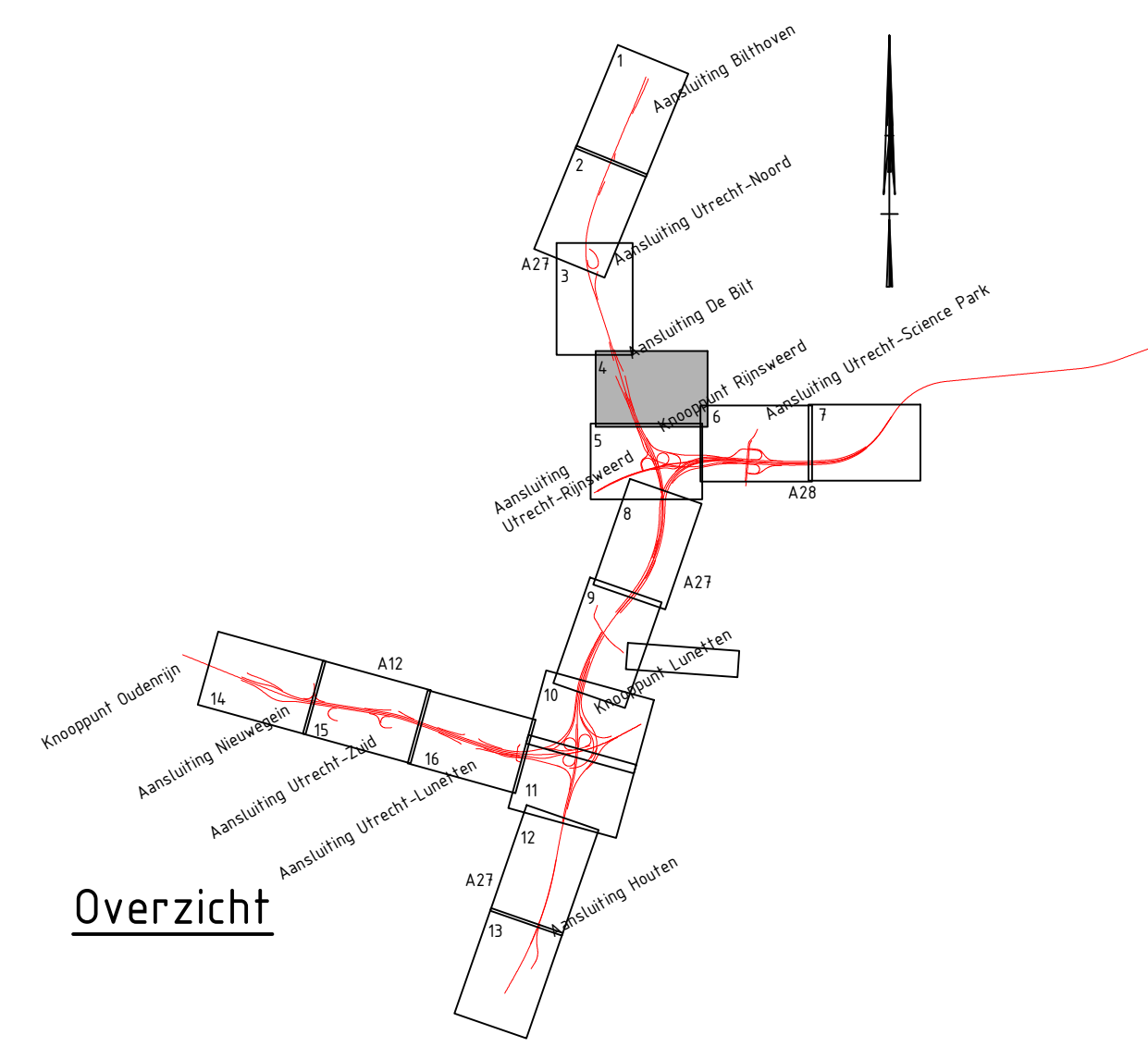
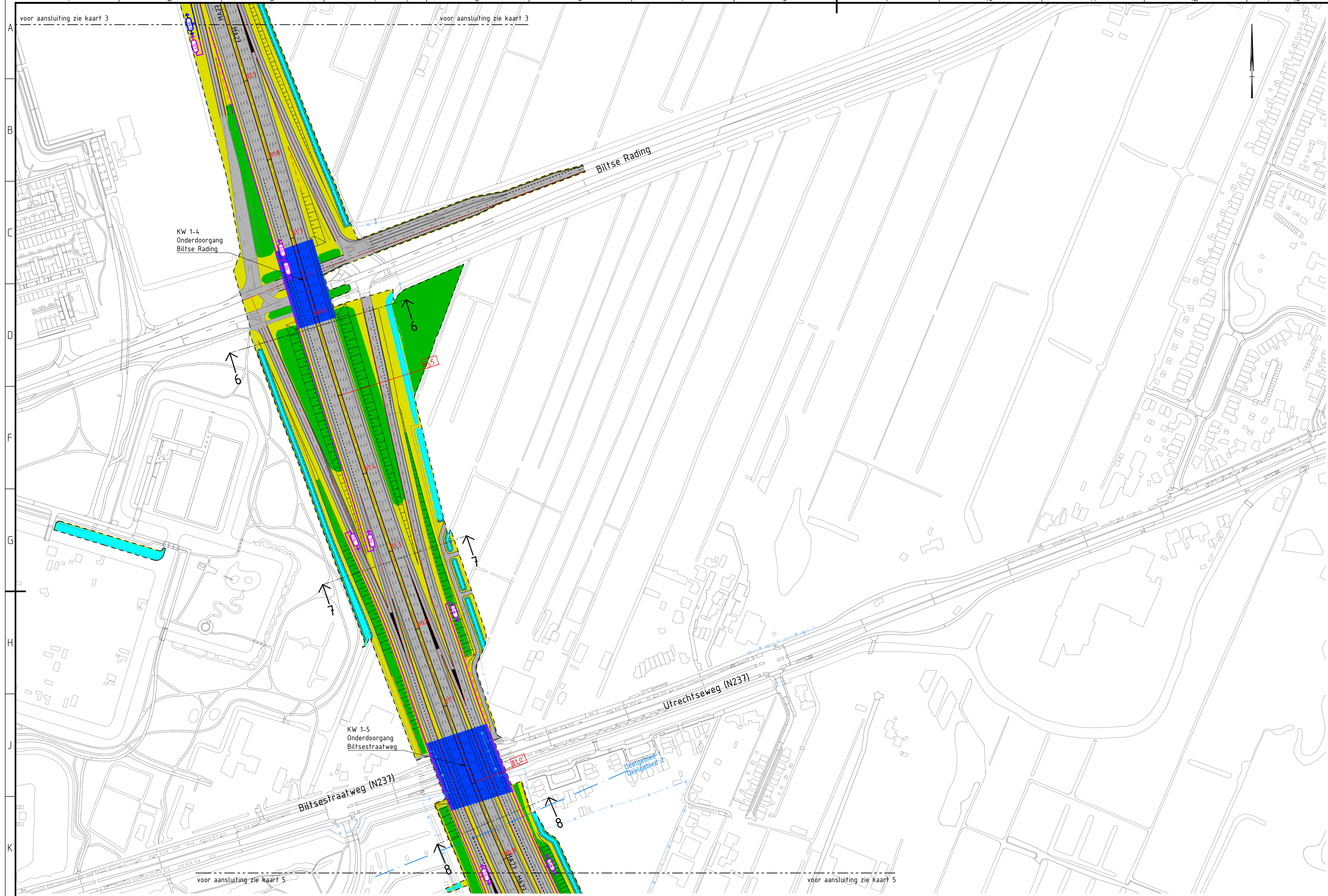




Legenda

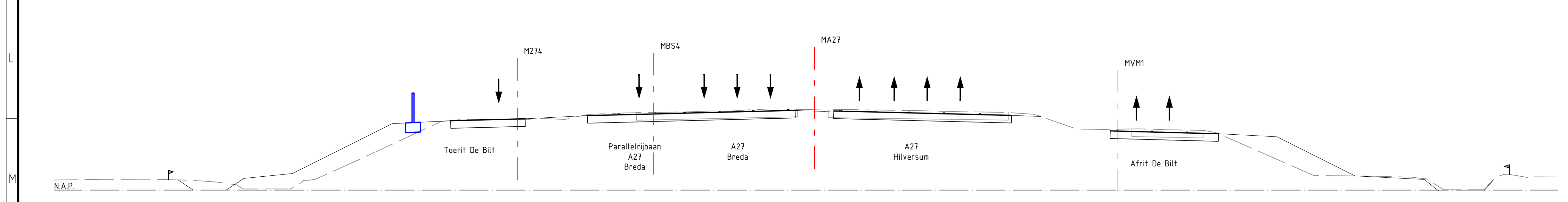
- Situatie**
- Bestaande situatie
 - Nieuwe situatie
 - Rijkseigendomsgrens
 - TB-grens
 - Tijdelijk werkterrein
- MW02**
- Wegas ontwerpmetreing
 - Maatregelvlak verkeersdoeleinden, zone wegverharding
 - Maatregelvlak verkeersdoeleinden
 - Maatregelvlak verkeersdoeleinden, zone kunstwerk
 - Bestaand kunstwerk
 - 'Dak groene verbinding'
 - Verplaatsen bestaand geluidsscher, met hoogte
 - Aanpassen bestaand geluidsscher, met hoogte
 - Nieuw geluidsscher, met hoogte
 - Te handhaven bestaand geluidsscher
 - Veiligheidsscher
 - Grondkerende voorziening
 - Maatregelvlak natuurmitigatie/-compensatie en compensatie bomen/houtopstanden
 - Talud
 - Maatregelvlak waterhuishouding
 - Te amoveren object
 - Schermwand
- Dwarsprofiel**
- Nieuw maaiveld
 - Bestaand maaiveld
 - Nieuwe verharding
 - Bestaande verharding
 - Geluidsscher
 - Grondkerende voorziening
 - Schermwand
 - TB-grens
 - Wegas

Dwarsprofiel 5
Schaal 1:250



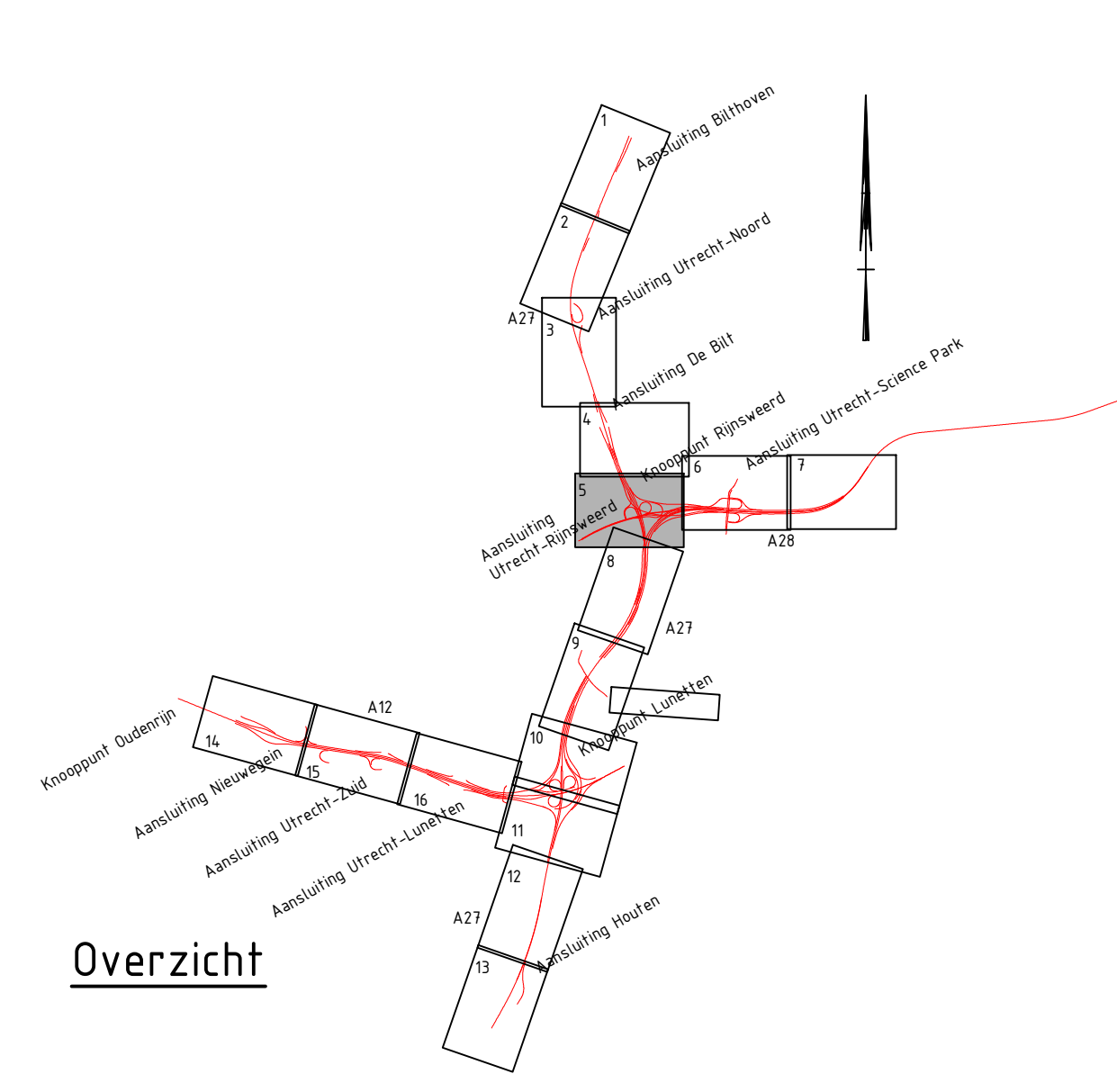
Legenda

- Situatie**
- Bestaande situatie
 - Nieuwe situatie
 - Rijkseigendomsgrens
 - TB-grens
 - Tijdelijk werkterrein
- MW02**
- Wegas ontwerpmetring
 - Maatregelvlak verkeersdoeleinden, zone wegverharding
 - Maatregelvlak verkeersdoeleinden, zone kunstwerk
 - Bestaand kunstwerk
 - 'Dak groene verbinding'
 - Verplaatsen bestaand geluidsscherm, met hoogte
 - Aanpassen bestaand geluidsscherm, met hoogte
 - Nieuw geluidsscherm, met hoogte
 - Te handhaven bestaand geluidsscherm
 - Veiligheidsscherm
 - Grondkerende voorziening
 - Maatregelvlak natuurmitigatie/-compensatie en compensatie bomen/houtopstanden
 - Talud
 - Maatregelvlak waterhuishouding
 - Te amoveren object
 - Schermwand
- Dwarsprofiel**
- Nieuw maaiveld
 - Bestaand maaiveld
 - Nieuwe verharding
 - Bestaande verharding
 - Geluidsscherm
 - Grondkerende voorziening
 - Schermwand
 - TB-grens
 - Wegas



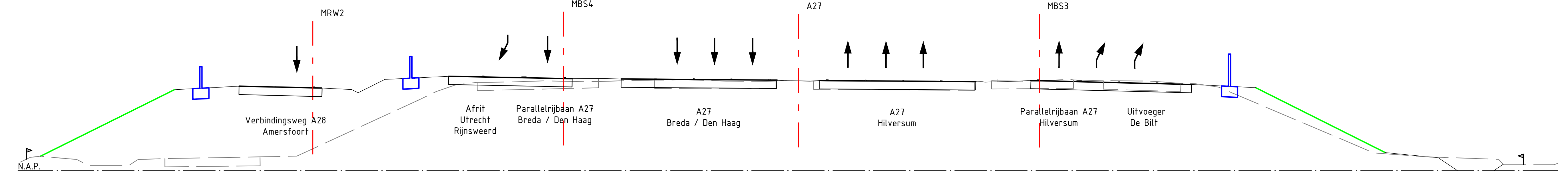
Dwarsprofiel 7

Schaal 1:250

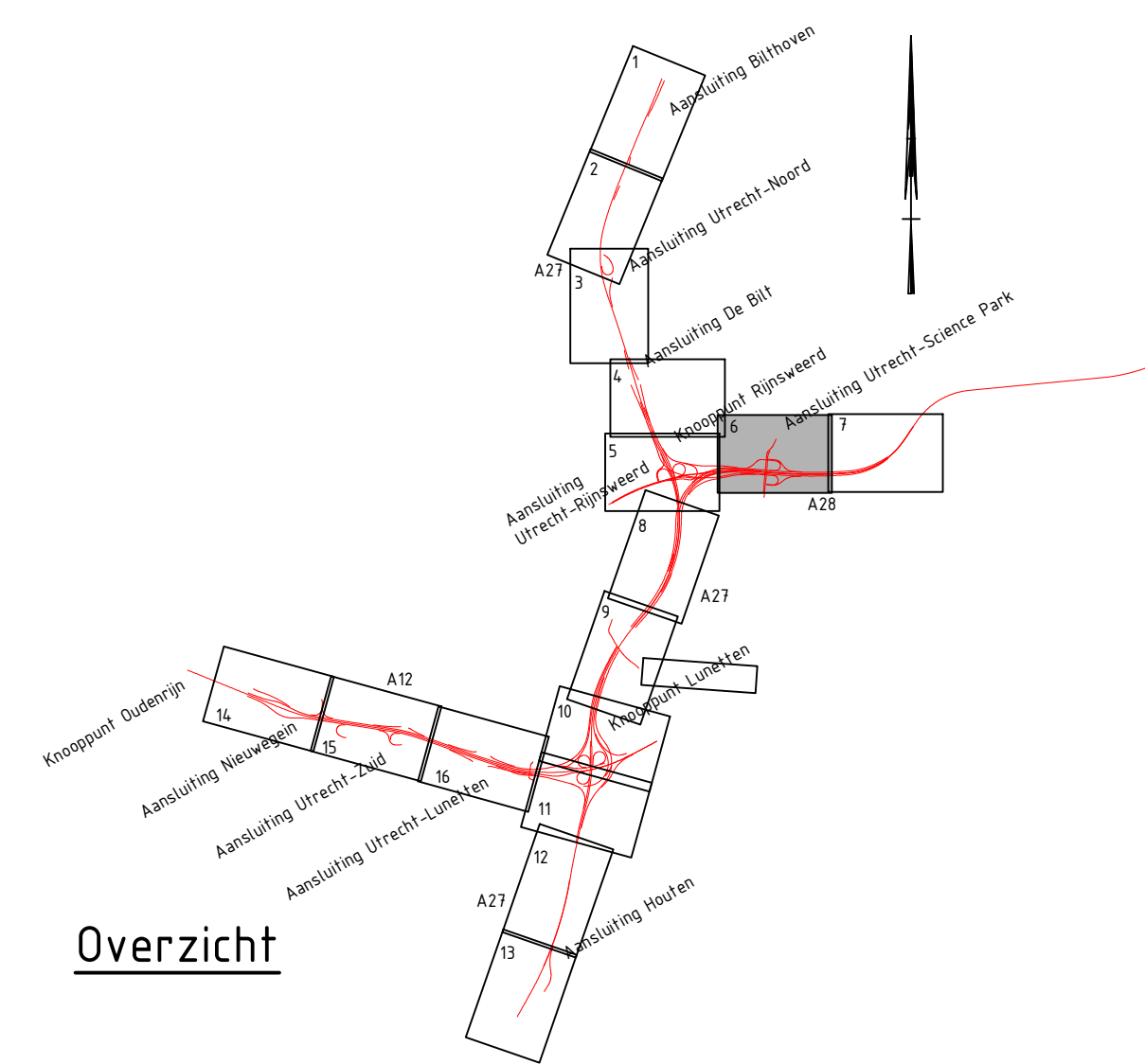
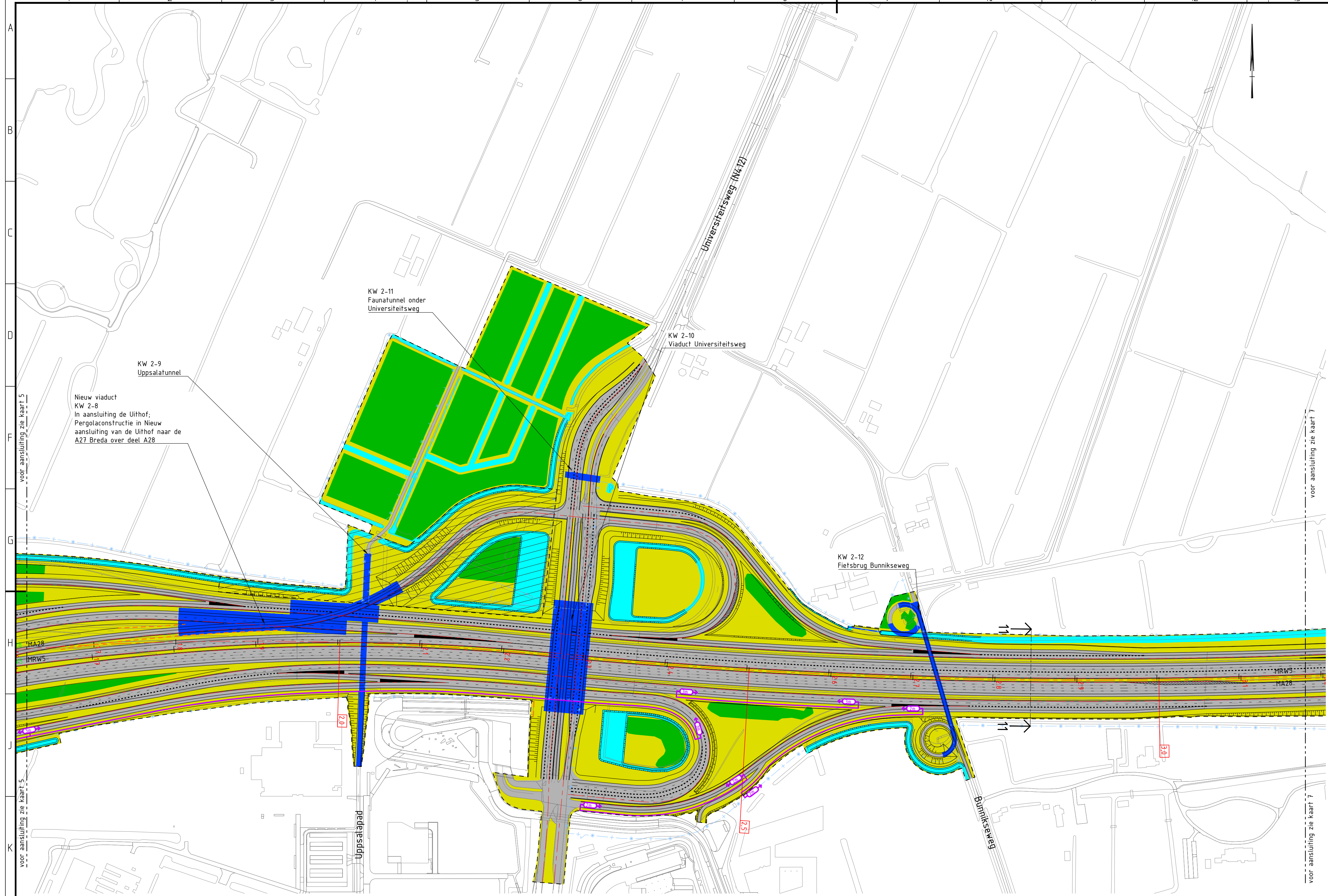


Legenda

- Situatie**
- Bestaande situatie
 - Nieuwe situatie
 - Rijkseigengrens
 - TB-grens
 - Tijdelijk werkterrein
- MW02**
- Wegas ontwerpmetreling
 - Maatregelvlak verkeersdoeleinden, zone wegverharding
 - Maatregelvlak verkeersdoeleinden
 - Maatregelvlak verkeersdoeleinden, zone kunstwerk
 - Bestaand kunstwerk
 - 'Dak groene verbinding'
 - Verplaatsen bestaand geluidscherm, met hoogte
 - Aanpassen bestaand geluidscherm, met hoogte
 - Nieuw geluidscherm, met hoogte
 - Te handhaven bestaand geluidscherm
 - Veiligheidsscherm
 - Grondkerende voorziening
 - Maatregelvlak natuurmitigatie/compensatie en compensatie bomen/houtopstanden
 - Talud
 - Maatregelvlak waterhuishouding
 - Te amoveren object
 - Schermwand
- Dwarsprofiel**
- Nieuw maaiveld
 - Bestaand maaiveld
 - Nieuwe verharding
 - Bestaande verharding
 - Geluidscherm
 - Grondkerende voorziening
 - Schermwand
 - TB-grens
 - Wegas



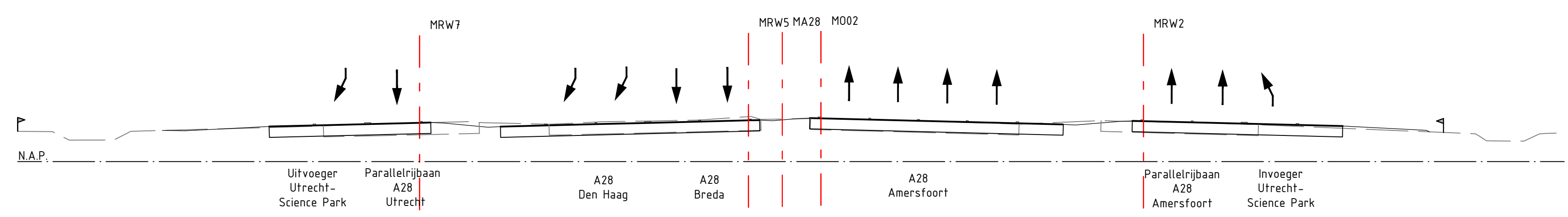
Dwarsprofiel 9
Schaal 1:250



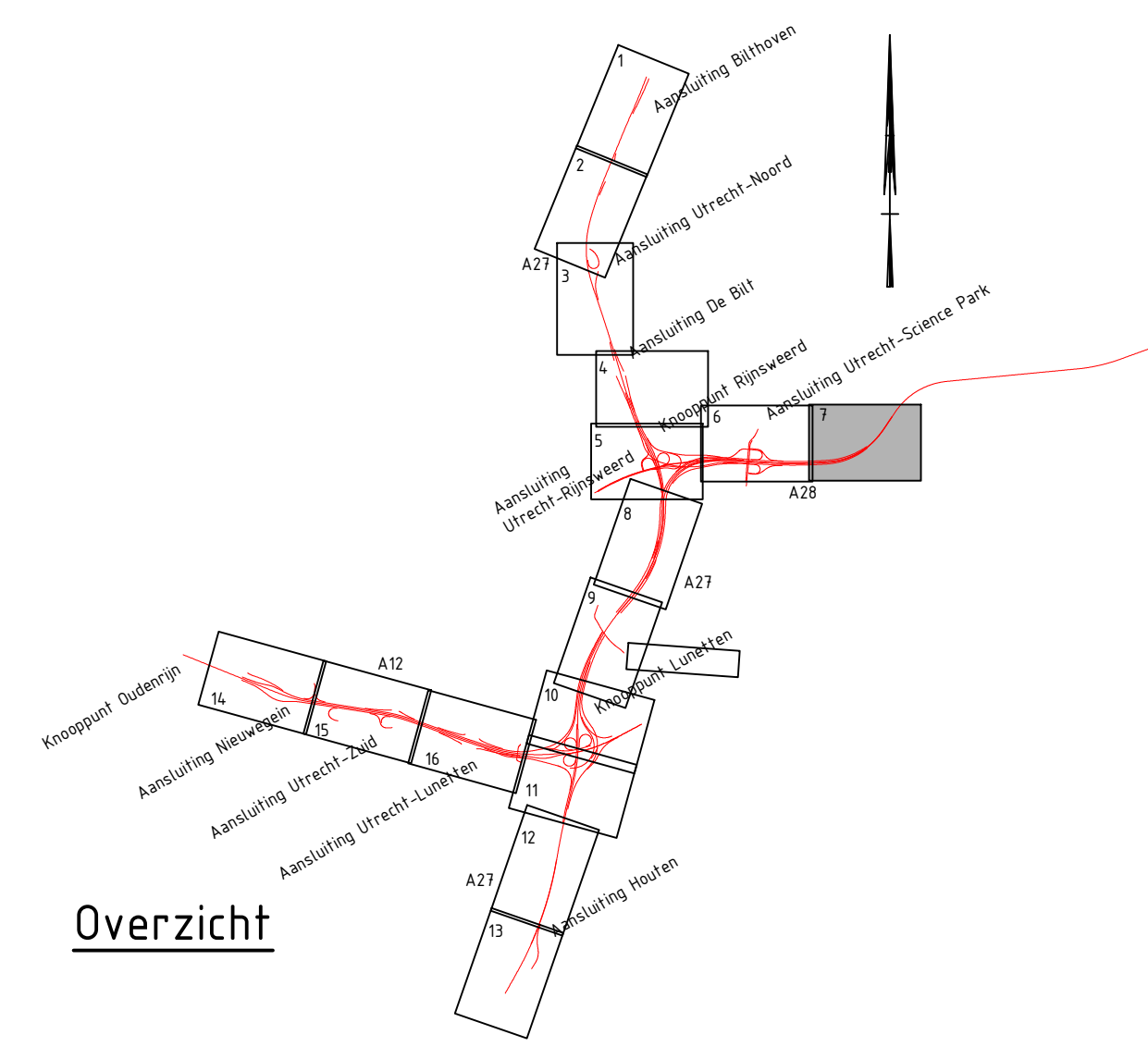
Overzicht

Legenda

- Situatie**
- Bestaande situatie
 - Nieuwe situatie
 - Rijkseigendoms grens
 - TB-grens
 - Tijdelijk werkterrein
- MW02**
- Wegas ontwerpmetreling
 - Maatregelvlak verkeersdoeleinden, zone wegverharding
 - Maatregelvlak verkeersdoeleinden
 - Maatregelvlak verkeersdoeleinden, zone kunstwerk
 - Bestaand kunstwerk
 - 'Dak groene verbinding'
 - Verplaatsen bestaand geluidsscherm, met hoogte
 - Aanpassen bestaand geluidsscherm, met hoogte
 - Nieuw geluidsscherm, met hoogte
 - Te handhaven bestaand geluidsscherm
 - Veiligheidsscherm
 - Grondkerende voorziening
 - Maatregelvlak natuurmitigatie/compensatie en compensatie bomen/houtopstanden
 - Talud
 - Maatregelvlak waterhuishouding
 - Te amoveren object
 - Schermwand
- Dwarsprofiel**
- Nieuw maaiveld
 - Bestaand maaiveld
 - Nieuwe verharding
 - Bestaande verharding
 - Geluidsscherm
 - Grondkerende voorziening
 - Schermwand
 - TB-grens
 - Wegas



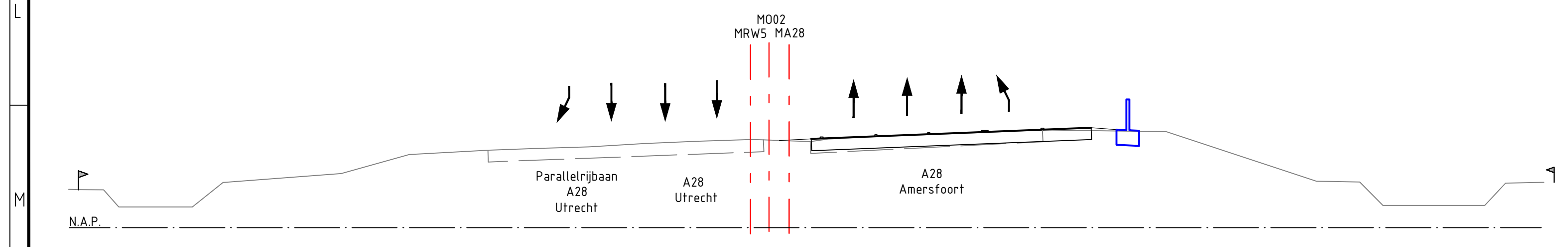
Dwarsprofiel 11
Schaal 1:250



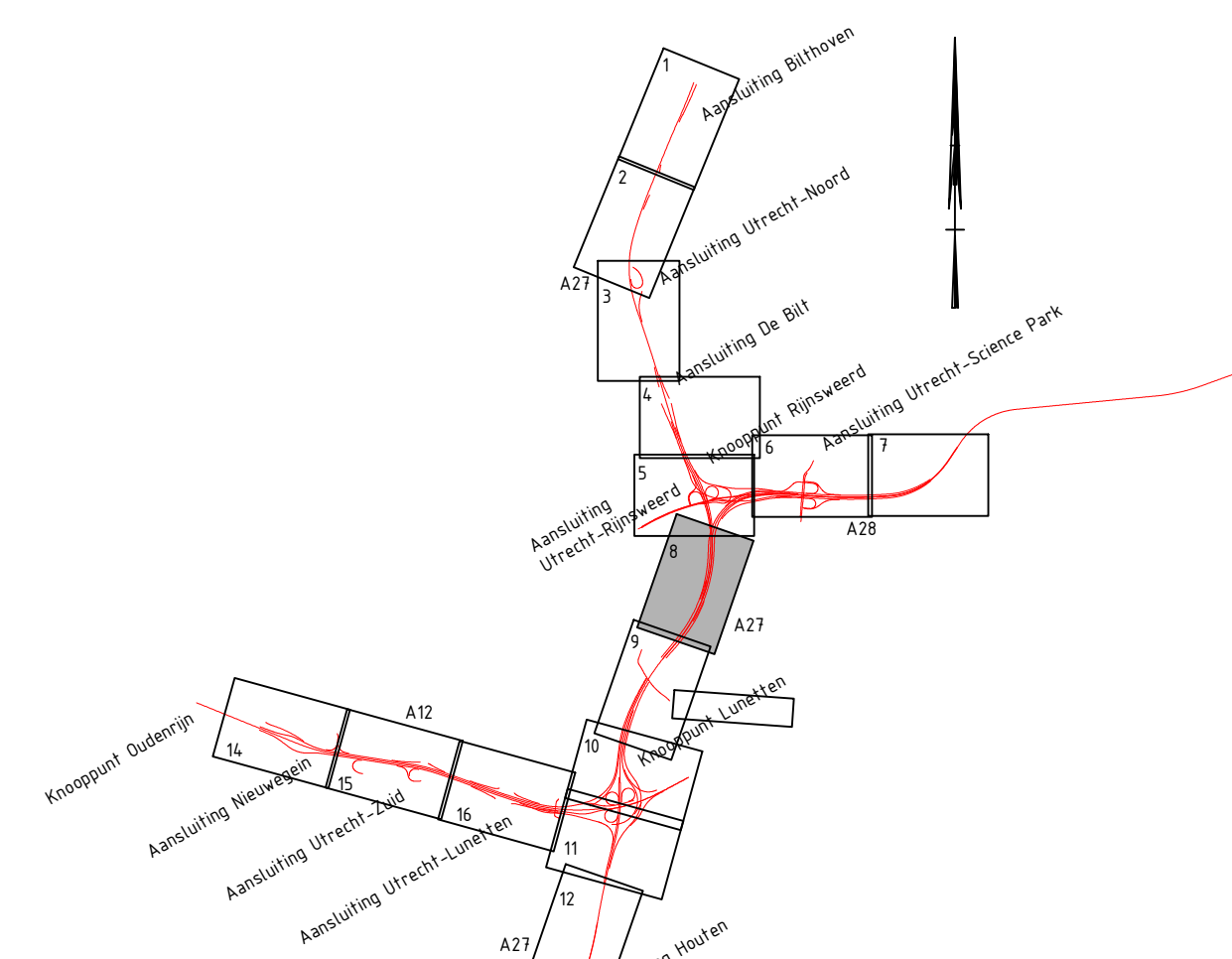
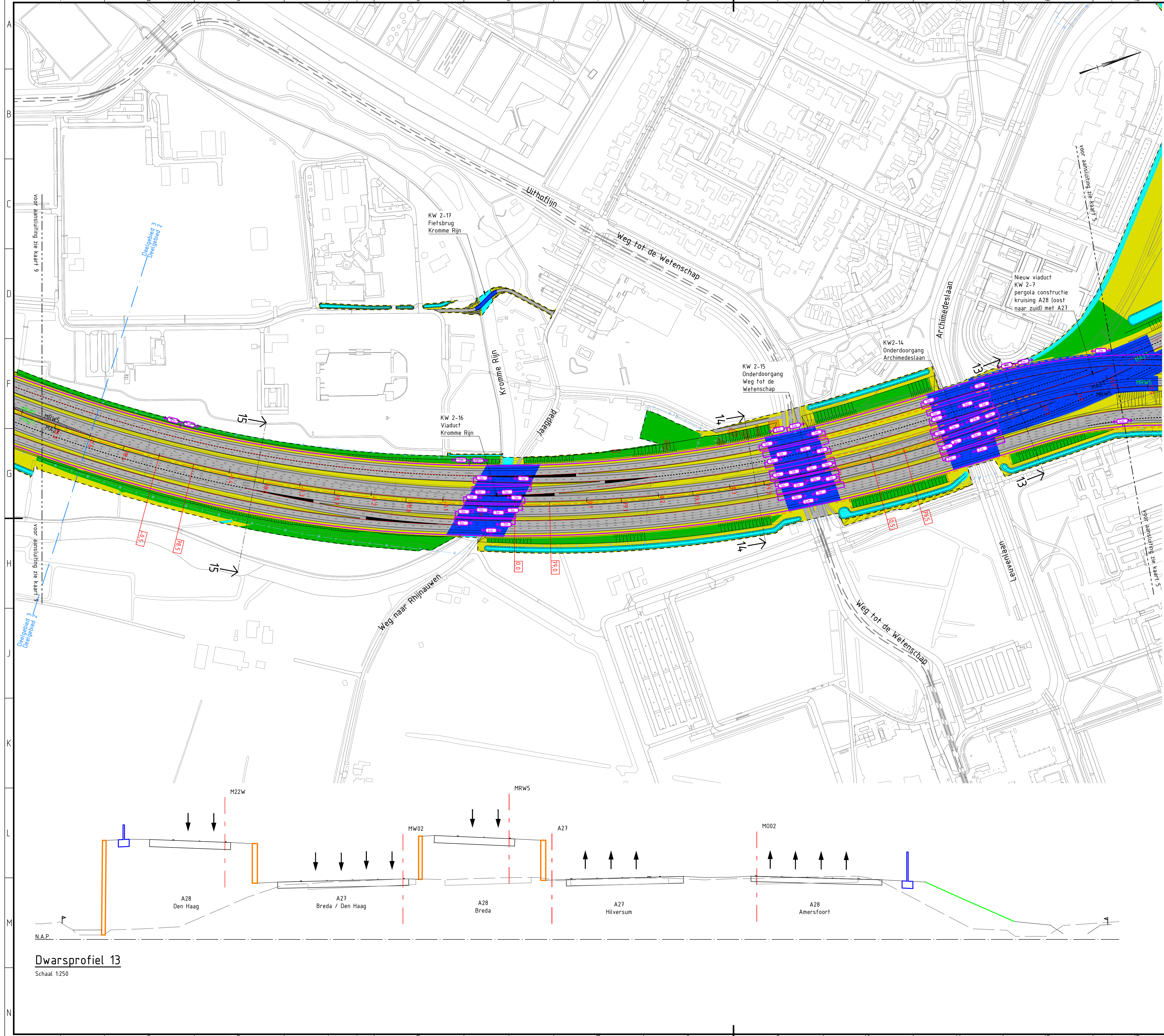
Overzicht

Legenda

- Situatie**
- Bestaande situatie
 - Nieuwe situatie
 - Rijkseigendoms grens
 - TB-grens
 - Tijdelijk werkterrein
- MW02**
- Wegas ontwerpmetring
 - Maatregelvlak verkeersdoeleinden, zone wegverharding
 - Maatregelvlak verkeersdoeleinden
 - Maatregelvlak verkeersdoeleinden, zone kunstwerk
 - Bestaand kunstwerk
 - 'Dak groene verbinding'
 - Verplaatsen bestaand geluidsscherm, met hoogte
 - Aanpassen bestaand geluidsscherm, met hoogte
 - Nieuw geluidsscherm, met hoogte
 - Te handhaven bestaand geluidsscherm
 - Veiligheidsscherm
 - Grondkerende voorziening
 - Maatregelvlak natuurmitigatie/-compensatie en compensatie bomen/houtopstanden
 - Talud
 - Maatregelvlak waterhuishouding
 - Te amoveren object
 - Schermwand
- Dwarsprofiel**
- Nieuw maaiveld
 - Bestaand maaiveld
 - Nieuwe verharding
 - Bestaande verharding
 - Geluidsscherm
 - Grondkerende voorziening
 - Schermwand
 - TB-grens
 - Wegas



Dwarsprofiel 12
Schaal 1:250

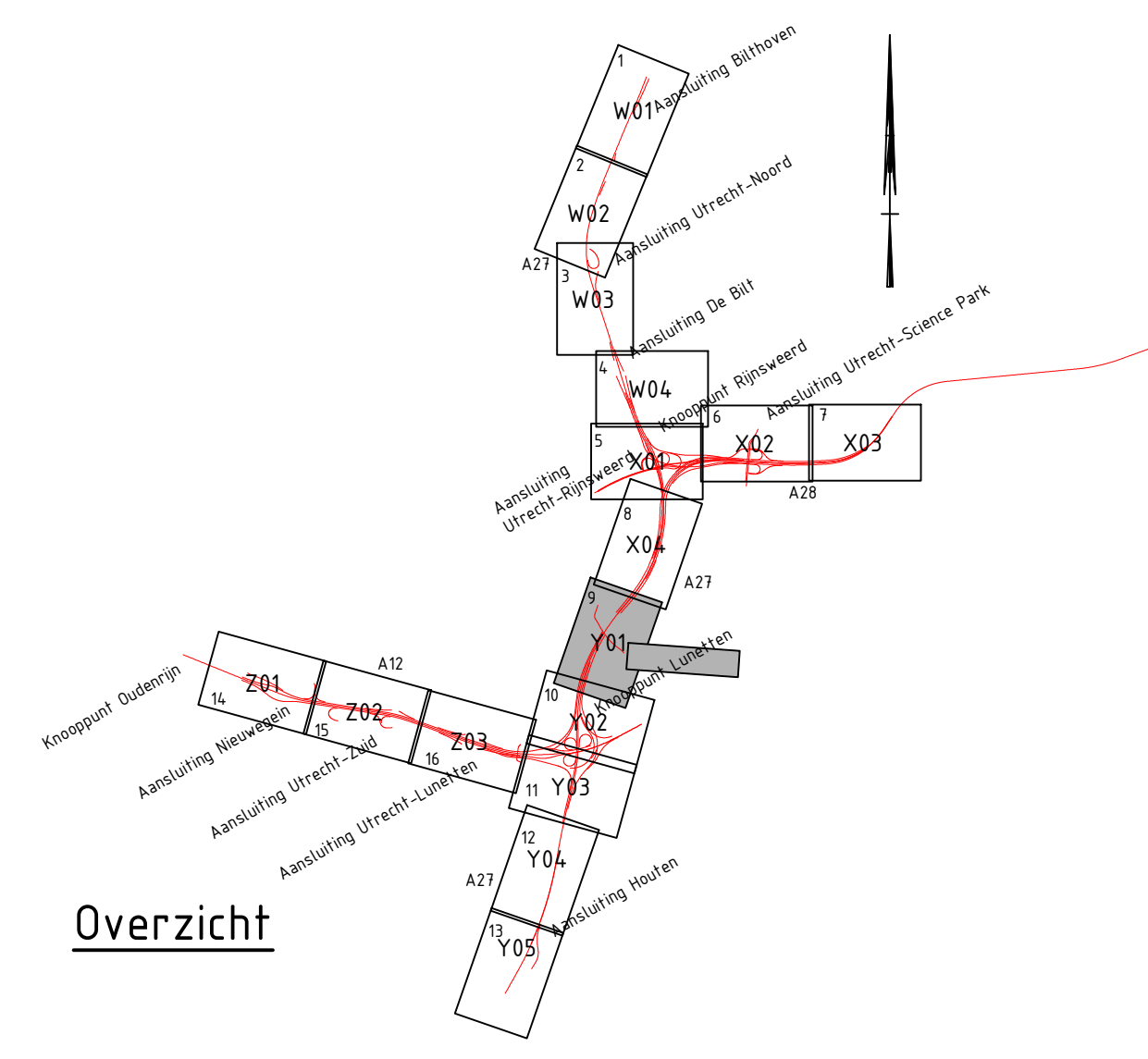
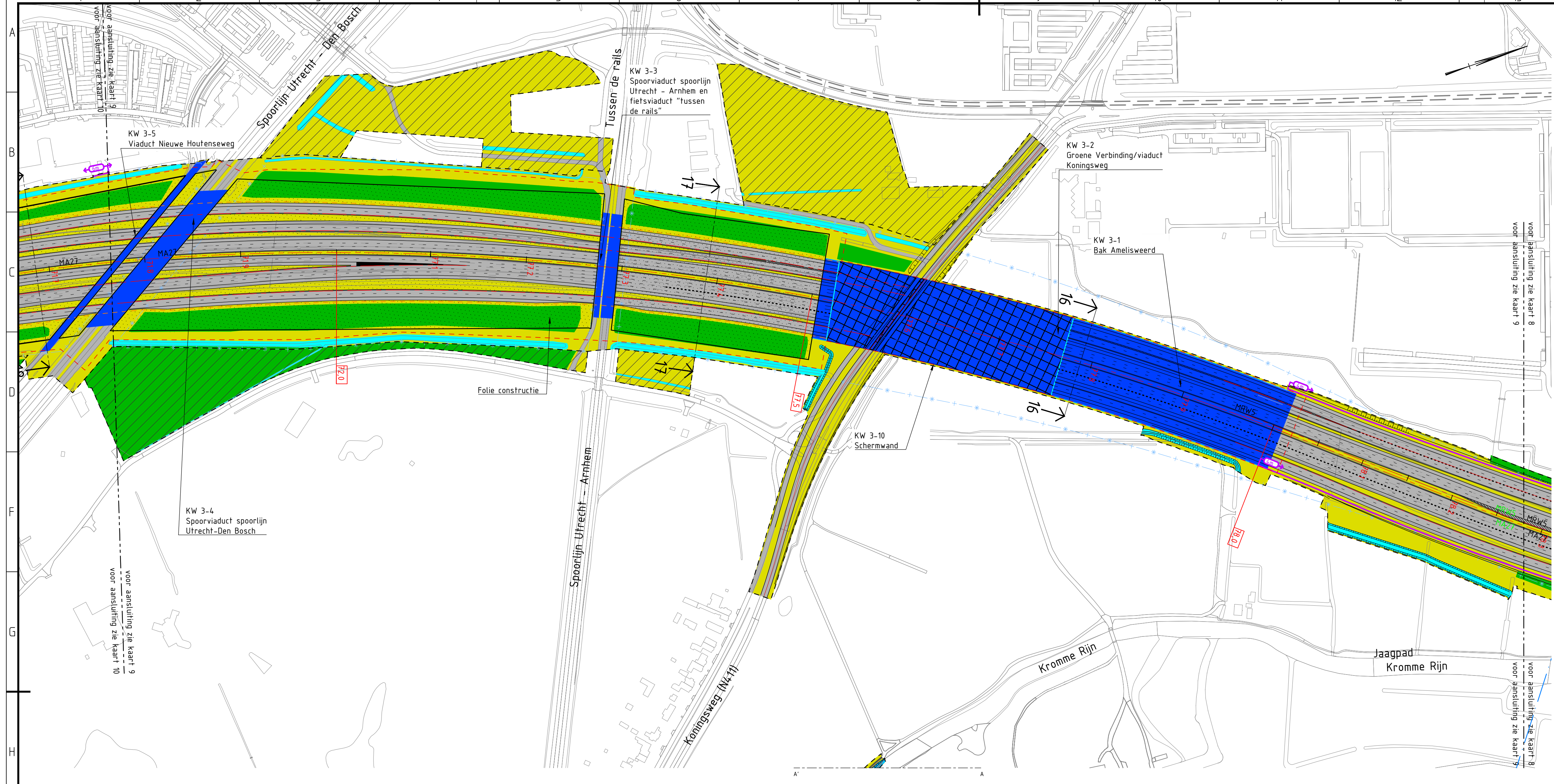


Overzicht

Legenda

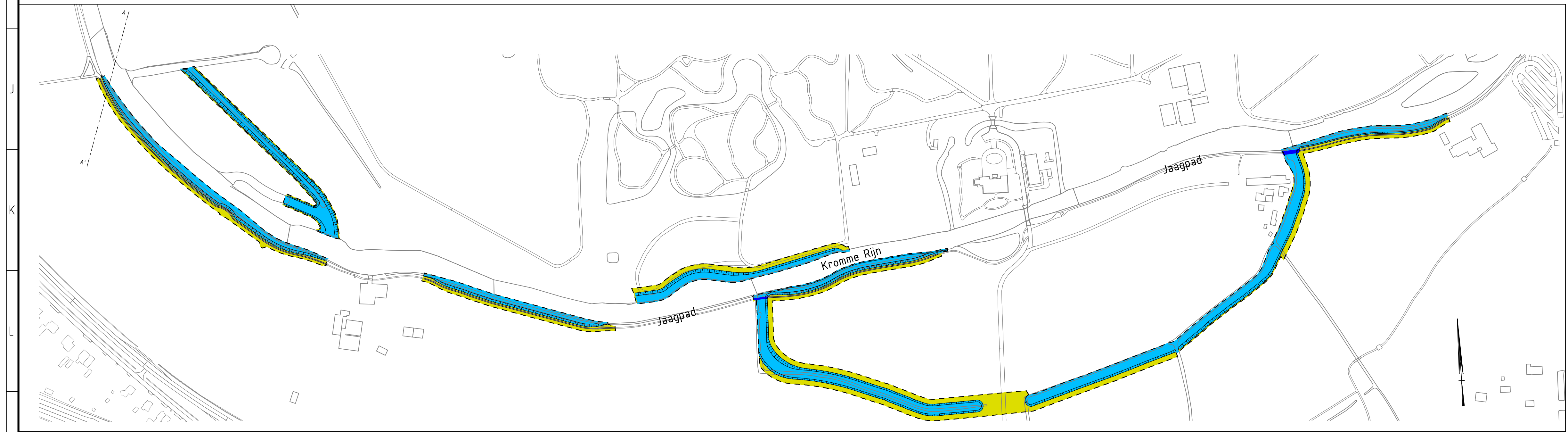
- Situatie**
- Bestaande situatie
 - Nieuwe situatie
 - Rijkseigengrens
 - TB-grens
 - Tijdelijk werkterrein
- MW02**
- Wegas ontwerpmetring
 - Maatregelvlak verkeersdoeleinden, zone wegverharding
 - Maatregelvlak verkeersdoeleinden
 - Maatregelvlak verkeersdoeleinden, zone kunstwerk
 - Bestaand kunstwerk
 - 'Dak groene verbinding'
 - Verplaatsen bestaand geluidscherm, met hoogte
 - Aanpassen bestaand geluidscherm, met hoogte
 - Nieuw geluidscherm, met hoogte
 - Te handhaven bestaand geluidscherm
 - Veiligheidsscherm
 - Grondkerende voorziening
 - Maatregelvlak natuurmitigatie/-compensatie en compensatie bomen/houtopstanden
 - Talud
 - Maatregelvlak waterhuishouding
 - Te amoveren object
 - Schermwand
- Dwarsprofiel**
- Nieuw maaiveld
 - Bestaand maaiveld
 - Nieuwe verharding
 - Bestaande verharding
 - Geluidscherm
 - Grondkerende voorziening
 - Schermwand
 - TB-grens
 - Wegas

Dwarsprofiel 13
Schaal 1:250

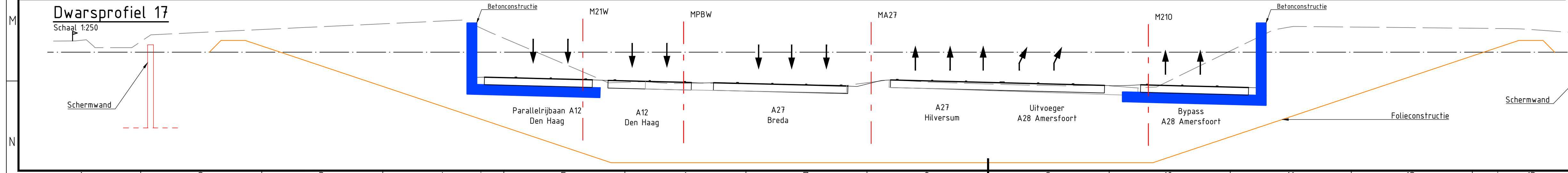


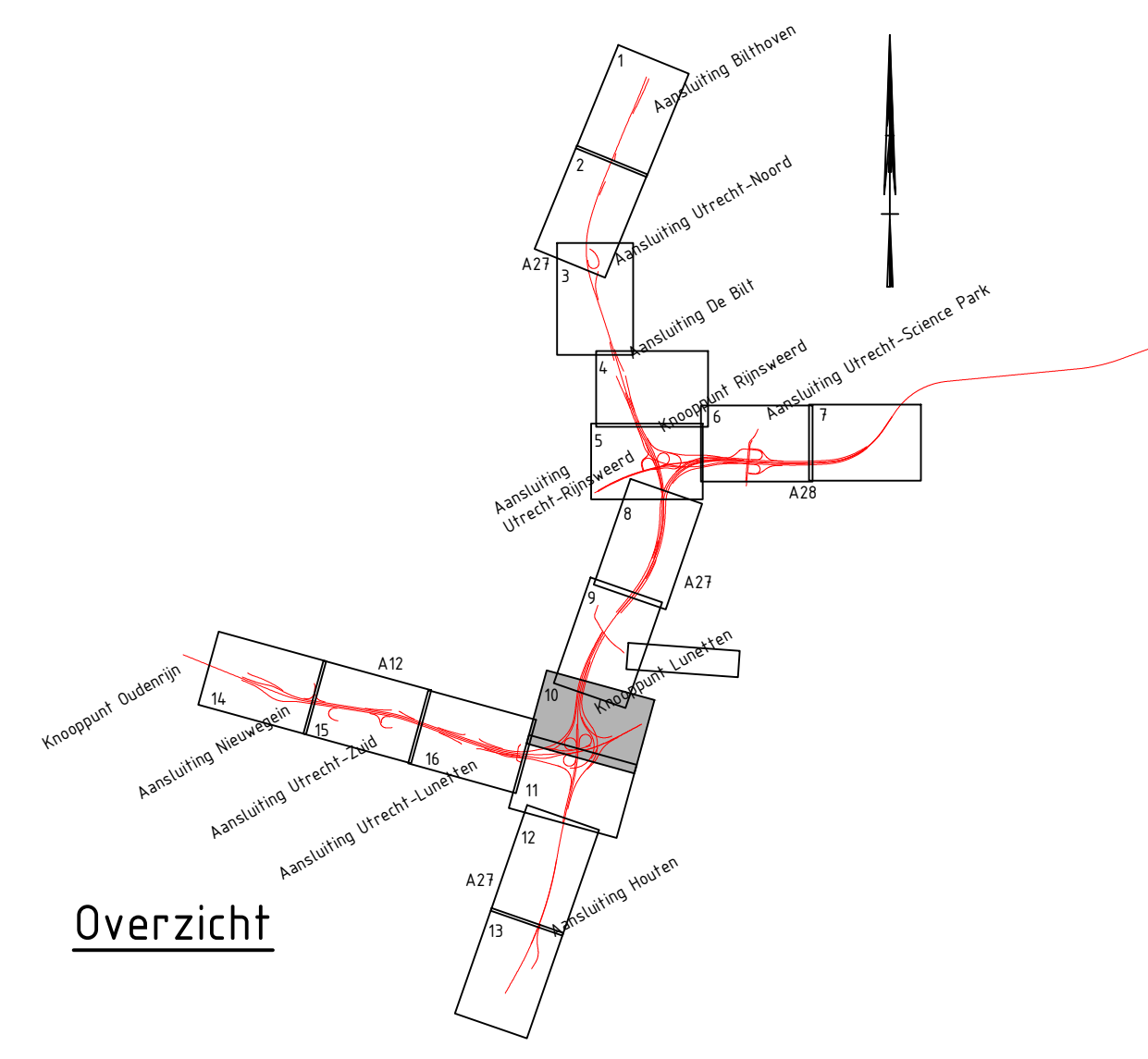
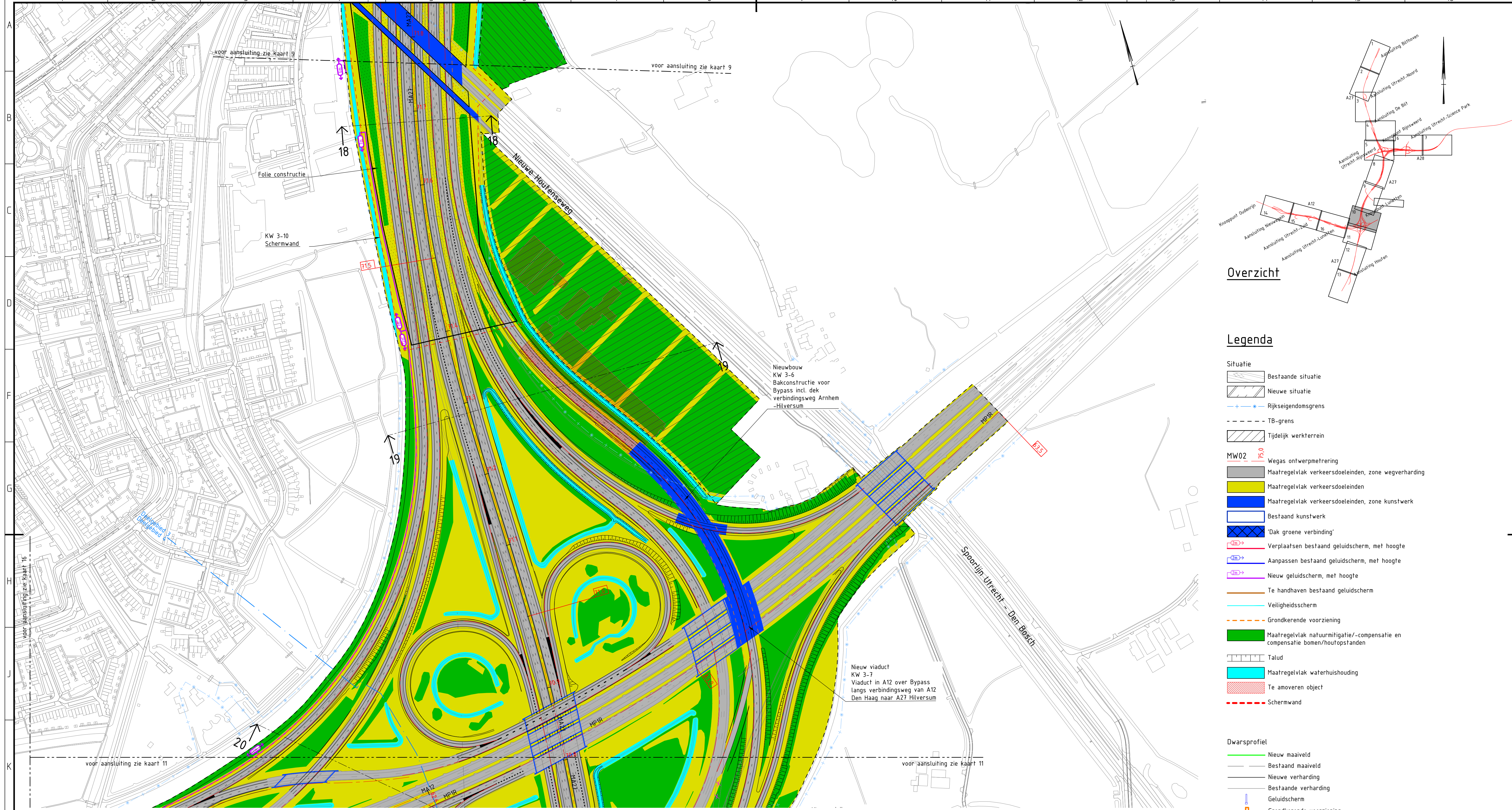
Legenda

- Situatie**
- Bestaande situatie
 - Nieuwe situatie
 - Rijkseigengrens
 - TB-grens
 - Tijdelijk werkterrein
- MW02**
- Wegas ontwerpmetring
 - Maatregelvlak verkeersdoeleinden, zone wegverharding
 - Maatregelvlak verkeersdoeleinden
 - Maatregelvlak verkeersdoeleinden, zone kunstwerk
 - Bestaand kunstwerk
 - 'Dak groene verbinding'
 - Verplaatsen bestaand geluidsscherm, met hoogte
 - Aanpassen bestaand geluidsscherm, met hoogte
 - Nieuw geluidsscherm, met hoogte
 - Te handhaven bestaand geluidsscherm
 - Veiligheidsscherm
 - Grondkerende voorziening
 - Maatregelvlak natuurmitigatie/-compensatie en compensatie bomen/houtopstanden
 - Talud
 - Maatregelvlak waterhuishouding
 - Te amoveren object
 - Schermwand
- Dwarsprofiel**
- Nieuw maaiveld
 - Bestaand maaiveld
 - Nieuwe verharding
 - Bestaande verharding
 - Geluidsscherm
 - Grondkerende voorziening
 - Schermwand
 - TB-grens
 - Wegas



Dwarsprofiel 17
Schaal 1:250

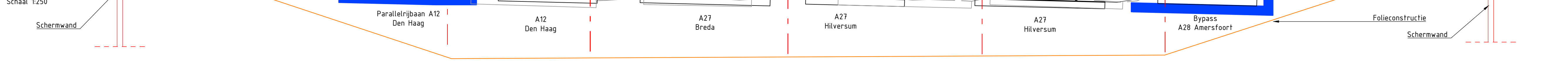


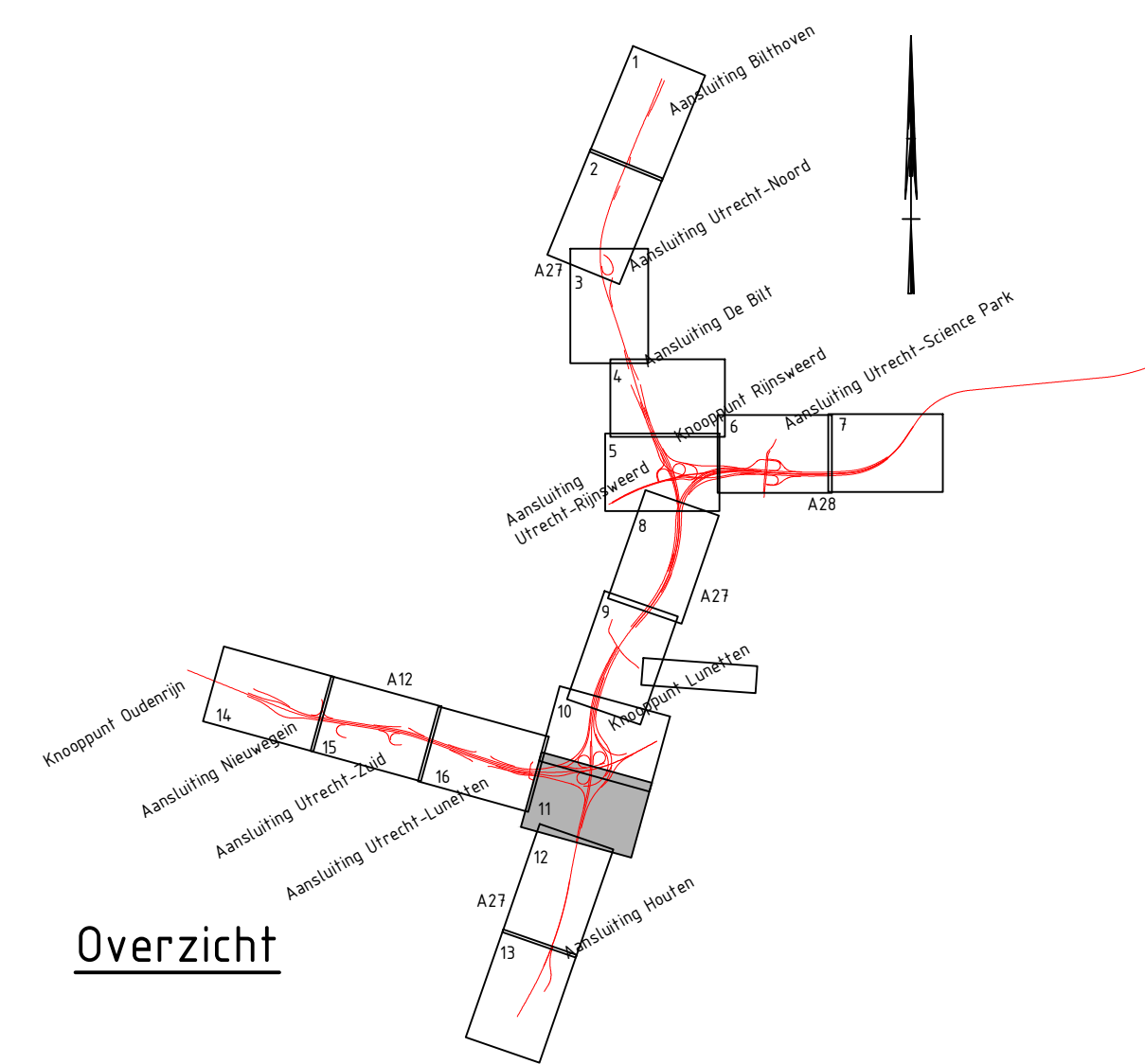
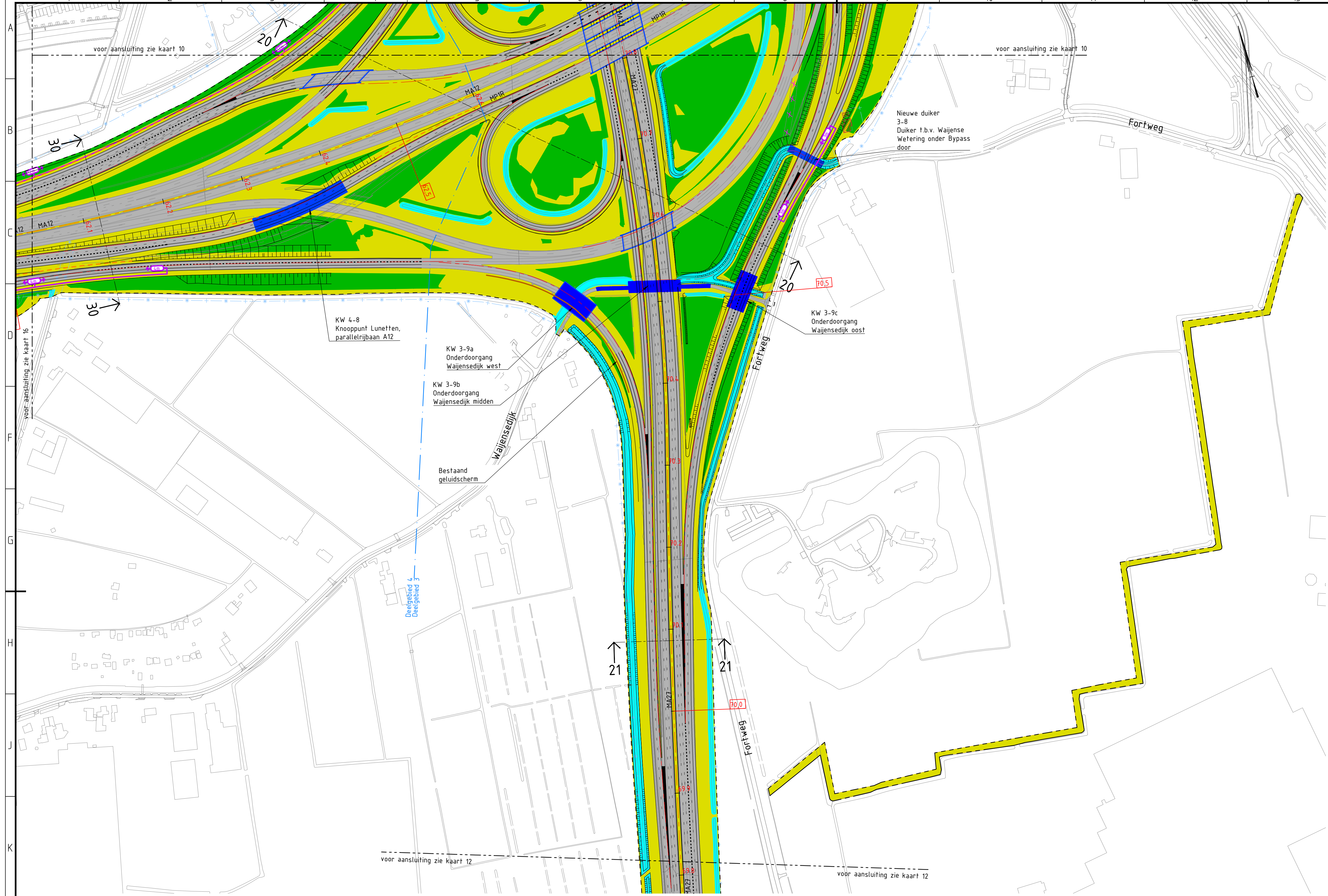


Legenda

- Situatie**
- Bestaande situatie
 - Nieuwe situatie
 - Rijkseigendoms grens
 - TB-grens
 - Tijdelijk werkterrein
- MW02**
- Wegas ontwerpmetring
 - Maatregelvlak verkeersdoeleinden, zone wegverharding
 - Maatregelvlak verkeersdoeleinden
 - Maatregelvlak verkeersdoeleinden, zone kunstwerk
 - Bestaand kunstwerk
 - 'Dak groene verbinding'
 - Verplaatsen bestaand geluidsschermbord, met hoogte
 - Aanpassen bestaand geluidsschermbord, met hoogte
 - Nieuw geluidsschermbord, met hoogte
 - Te handhaven bestaand geluidsschermbord
 - Veiligheidsschermbord
 - Grondkerende voorziening
 - Maatregelvlak natuurmitigatie/-compensatie en compensatie bomen/houtopstanden
 - Talud
 - Maatregelvlak waterhuishouding
 - Te amoveren object
 - Schermbord
- Dwarsprofiel**
- Nieuw maaiveld
 - Bestaand maaiveld
 - Nieuwe verharding
 - Bestaande verharding
 - Geluidsschermbord
 - Grondkerende voorziening
 - Schermbord
 - TB-grens
 - Wegas

Dwarsprofiel 18

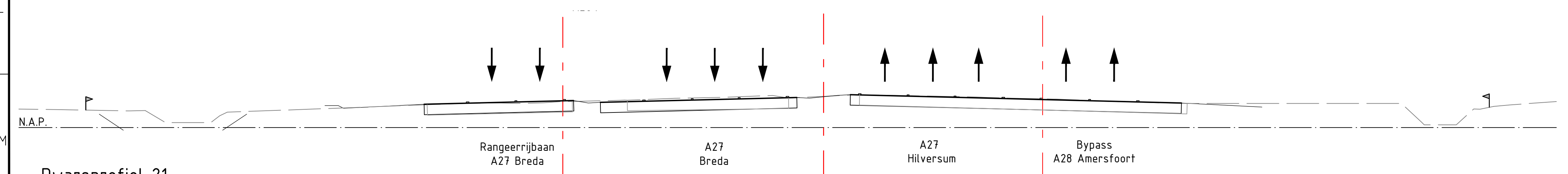




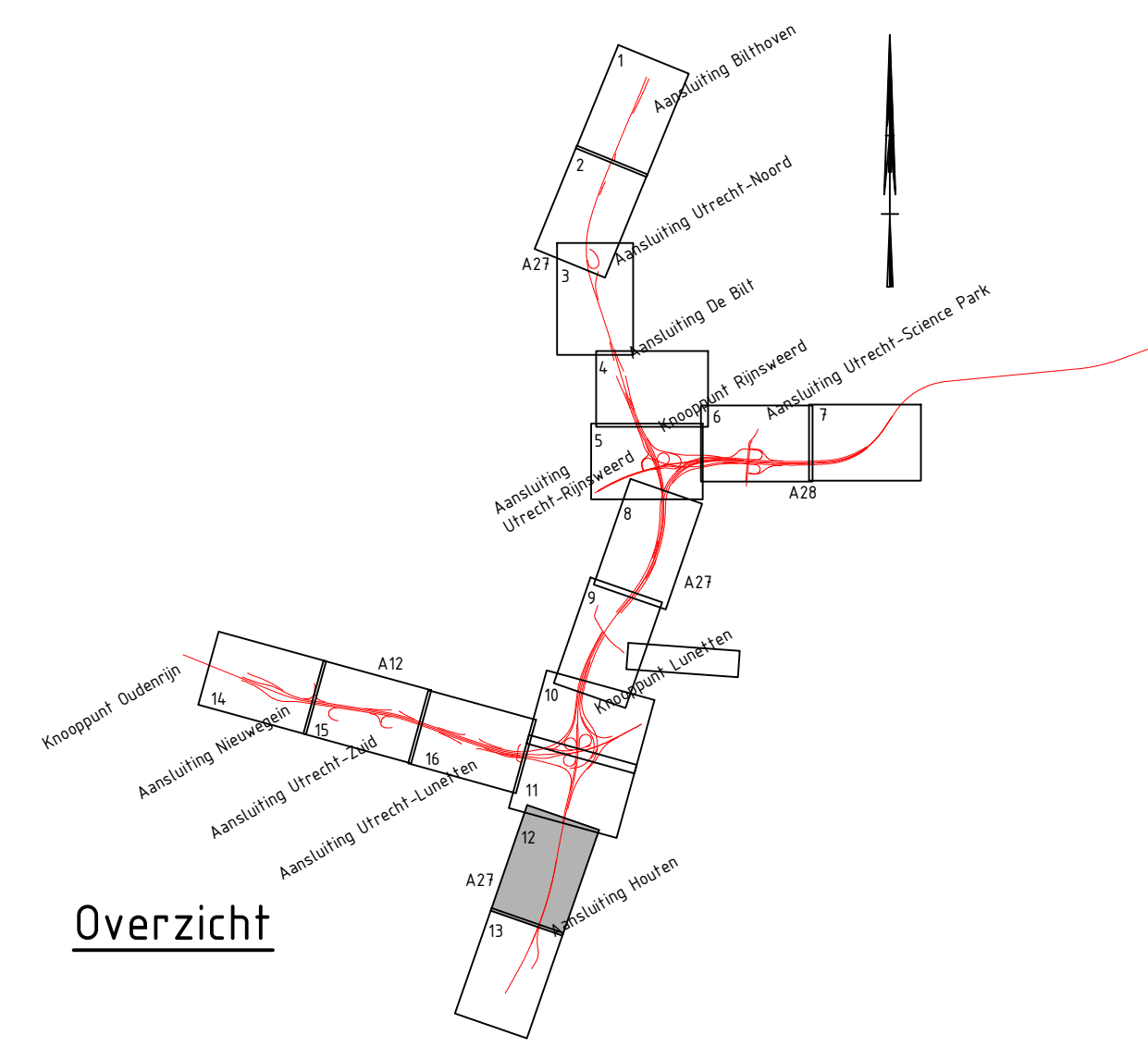
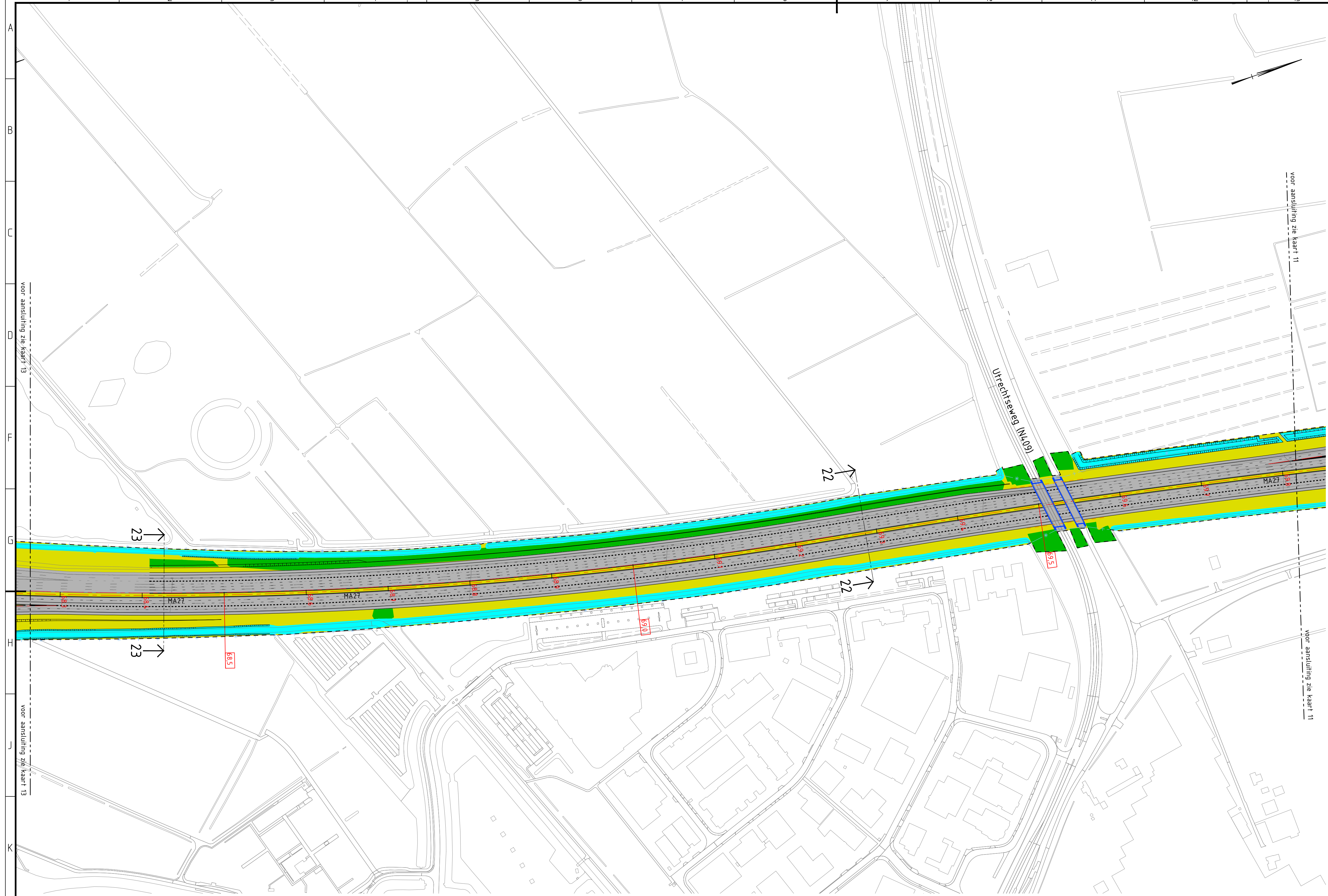
Overzicht

Legenda

- Situatie**
- Bestaande situatie
 - Nieuwe situatie
 - Rijkseigendoms grens
 - TB-grens
 - Tijdelijk werkterrein
- MW02**
- Wegas ontwerpmetring
 - Maatregelvlak verkeersdoeleinden, zone wegverharding
 - Maatregelvlak verkeersdoeleinden
 - Maatregelvlak verkeersdoeleinden, zone kunstwerk
 - Bestaand kunstwerk
 - 'Dak groene verbinding'
 - Verplaatsen bestaand geluidscherm, met hoogte
 - Aanpassen bestaand geluidscherm, met hoogte
 - Nieuw geluidscherm, met hoogte
 - Te handhaven bestaand geluidscherm
 - Veiligheidsscherm
 - Grondkerende voorziening
 - Maatregelvlak natuurmitigatie/compensatie en compensatie bomen/houtopstanden
 - Talud
 - Maatregelvlak waterhuishouding
 - Te amoveren object
 - Schermwand
- Dwarsprofiel**
- Nieuw maaiveld
 - Bestaand maaiveld
 - Nieuwe verharding
 - Bestaande verharding
 - Geluidscherm
 - Grondkerende voorziening
 - Schermwand
 - TB-grens
 - Wegas



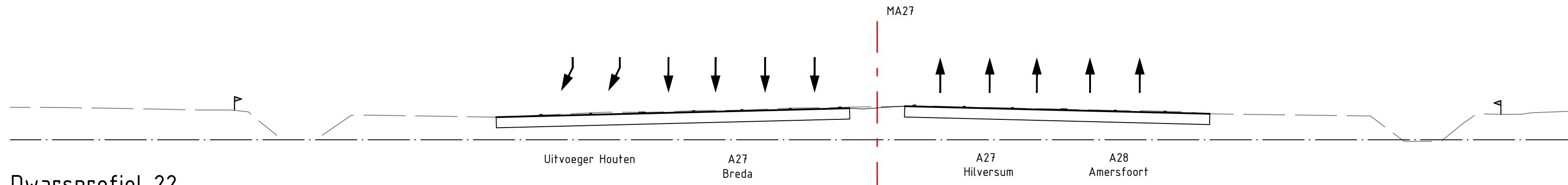
Dwarsprofiel 21
Schaal 1:250



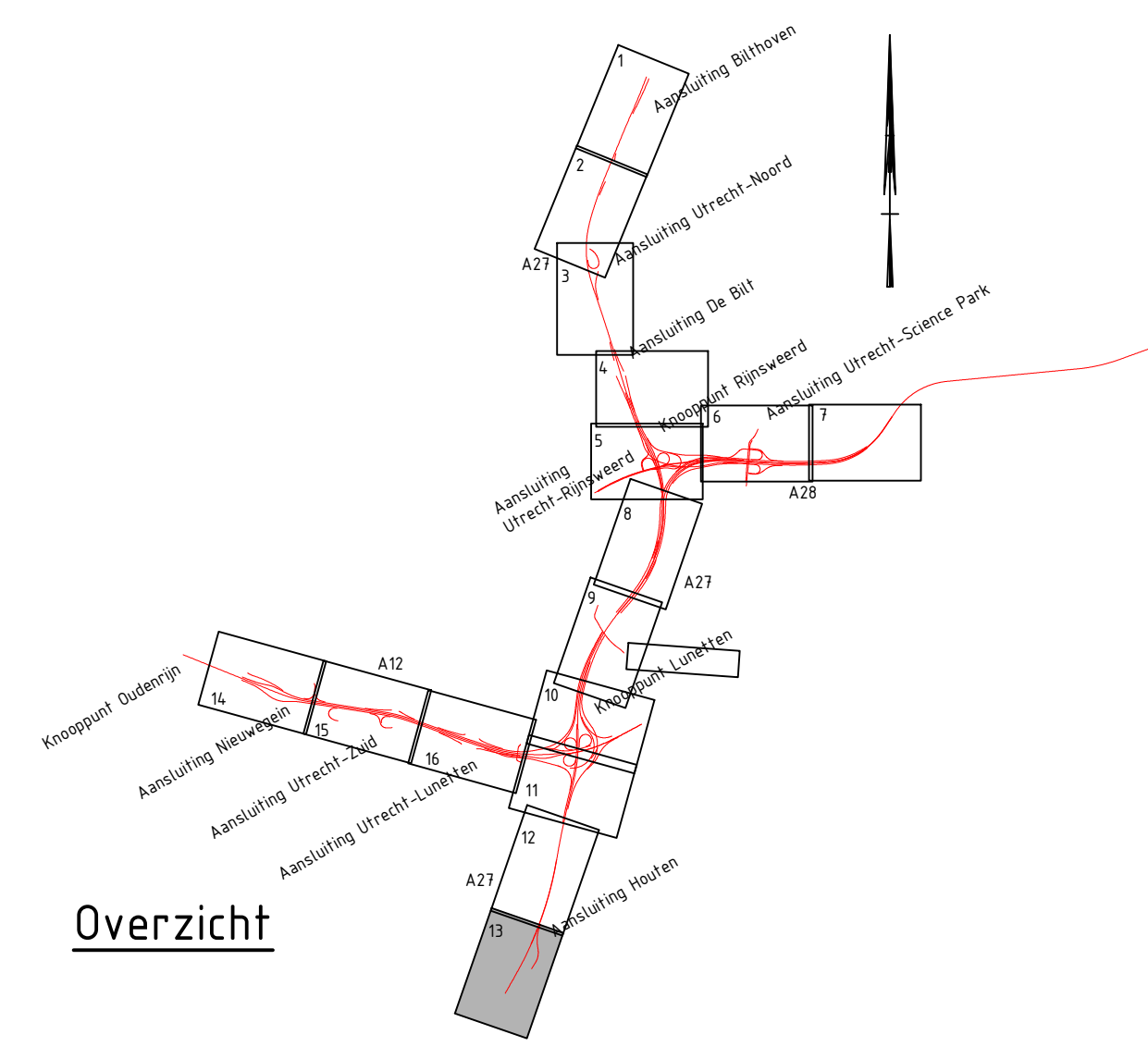
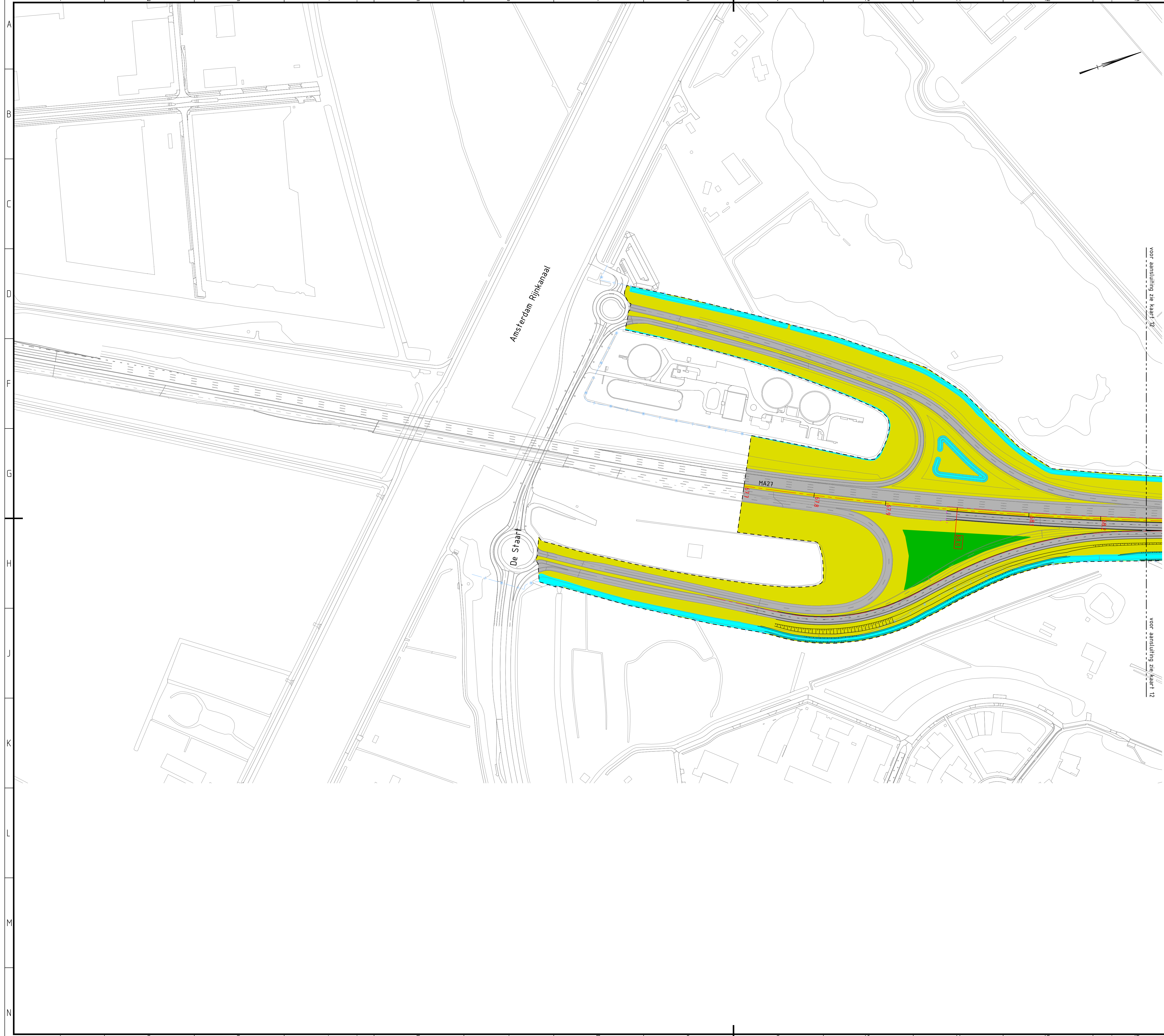
Overzicht

Legenda

- Situatie**
- Bestaande situatie
 - Nieuwe situatie
 - Rijkseigengrens
 - TB-grens
 - Tijdelijk werkterrein
- MW02**
- Wegas ontwerpmetring
 - Maatregelvlak verkeersdoeleinden, zone wegverharding
 - Maatregelvlak verkeersdoeleinden
 - Maatregelvlak verkeersdoeleinden, zone kunstwerk
 - Bestaand kunstwerk
 - 'Dak groene verbinding'
 - Verplaatsen bestaand geluidscherm, met hoogte
 - Aanpassen bestaand geluidscherm, met hoogte
 - Nieuw geluidscherm, met hoogte
 - Te handhaven bestaand geluidscherm
 - Veiligheidsscherm
 - Grondkerende voorziening
 - Maatregelvlak natuurmitigatie/-compensatie en compensatie bomen/houtopstanden
 - Talud
 - Maatregelvlak waterhuishouding
 - Te amoveren object
 - Schermwand
- Dwarsprofiel**
- Nieuw maaiveld
 - Bestaand maaiveld
 - Nieuwe verharding
 - Bestaande verharding
 - Geluidscherm
 - Grondkerende voorziening
 - Schermwand
 - TB-grens
 - Wegas

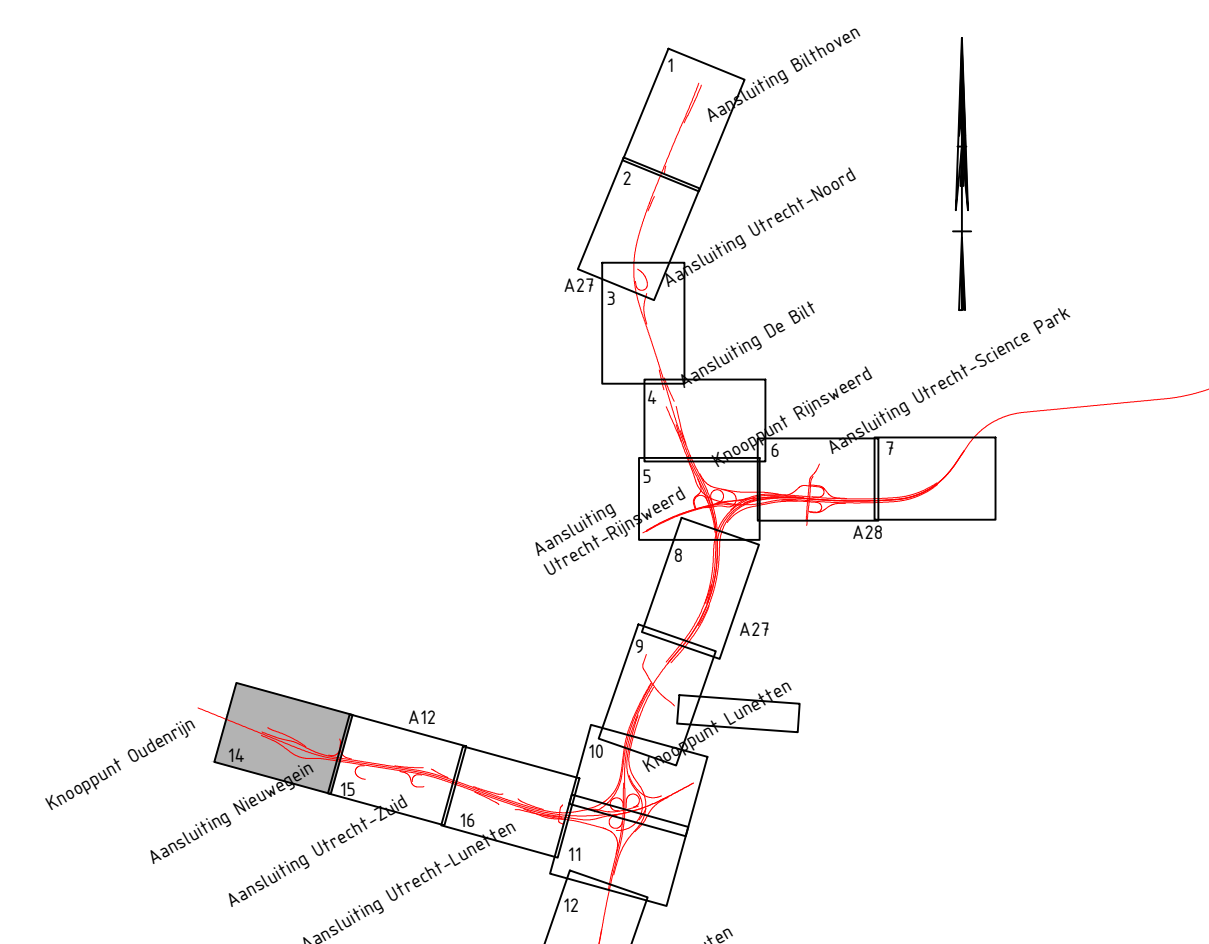
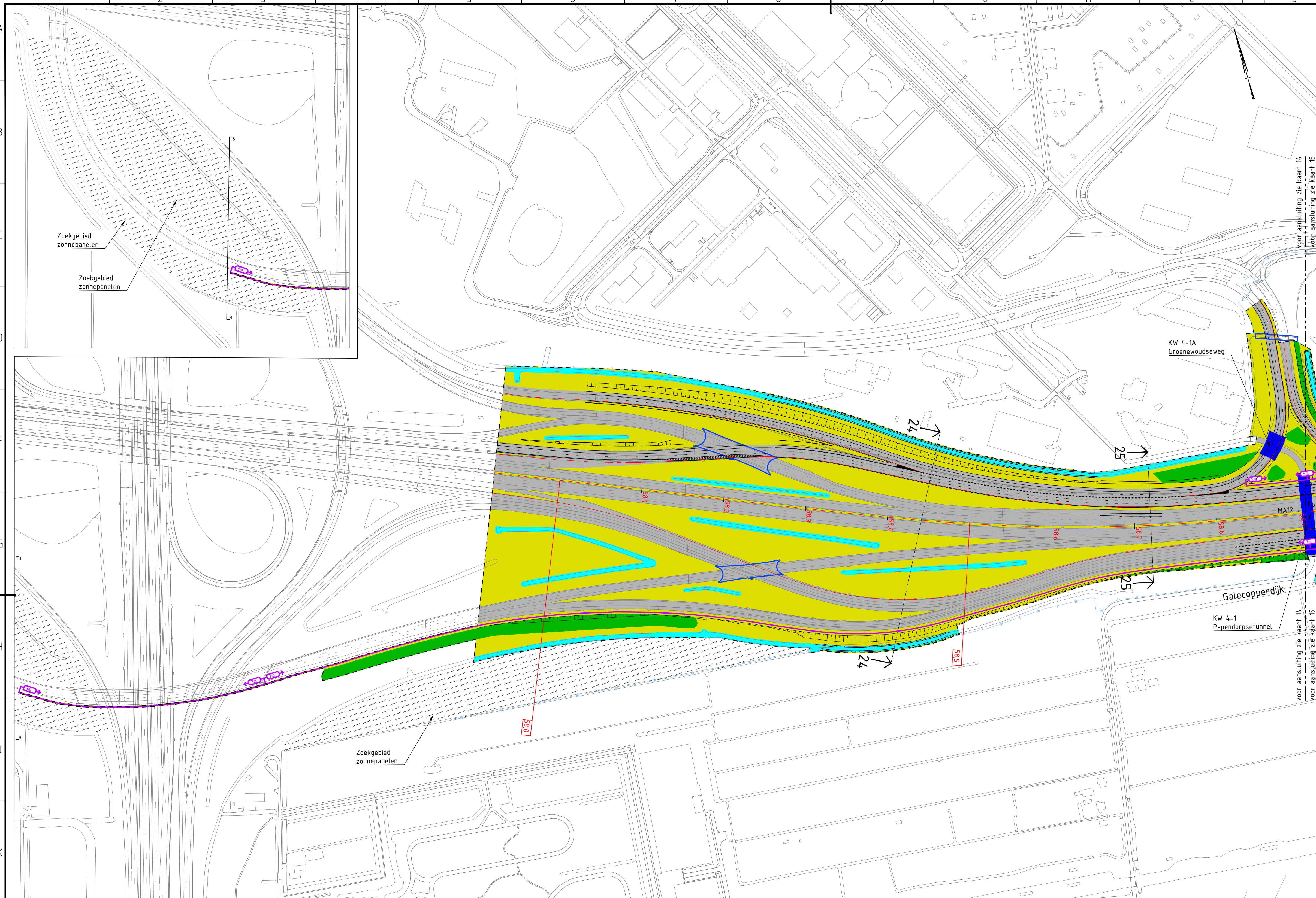


Dwarsprofiel 22
Schaal 1:250



Legenda

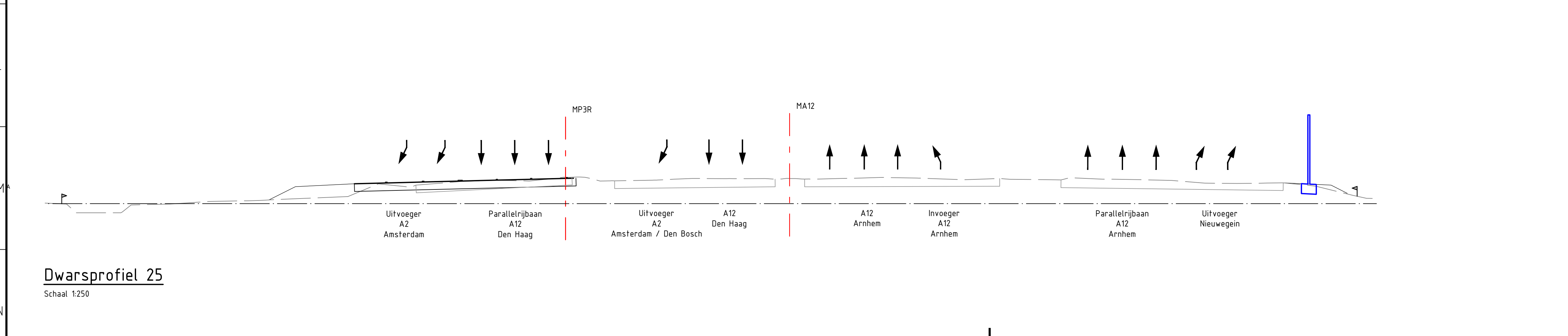
- Situatie**
- Bestaande situatie
 - Nieuwe situatie
 - Rijkseigendoms grens
 - TB-grens
 - Tijdelijk werkterrein
- MW02**
- Wegas ontwerpmetring
 - Maatregelvlak verkeersdoeleinden, zone wegverharding
 - Maatregelvlak verkeersdoeleinden
 - Maatregelvlak verkeersdoeleinden, zone kunstwerk
 - Bestaand kunstwerk
 - 'Dak groene verbinding'
 - Verplaatsen bestaand geluidsschermbord, met hoogte
 - Aanpassen bestaand geluidsschermbord, met hoogte
 - Nieuw geluidsschermbord, met hoogte
 - Te handhaven bestaand geluidsschermbord
 - Veiligheidsschermbord
 - Grondkerende voorziening
 - Maatregelvlak natuurmitigatie/compensatie en compensatie bomen/houtopstanden
 - Talud
 - Maatregelvlak waterhuishouding
 - Te amoveren object
 - Schermbord
- Dwarsprofiel**
- Nieuw maaiveld
 - Bestaand maaiveld
 - Nieuwe verharding
 - Bestaande verharding
 - Geluidsschermbord
 - Grondkerende voorziening
 - Schermbord
 - TB-grens
 - Wegas



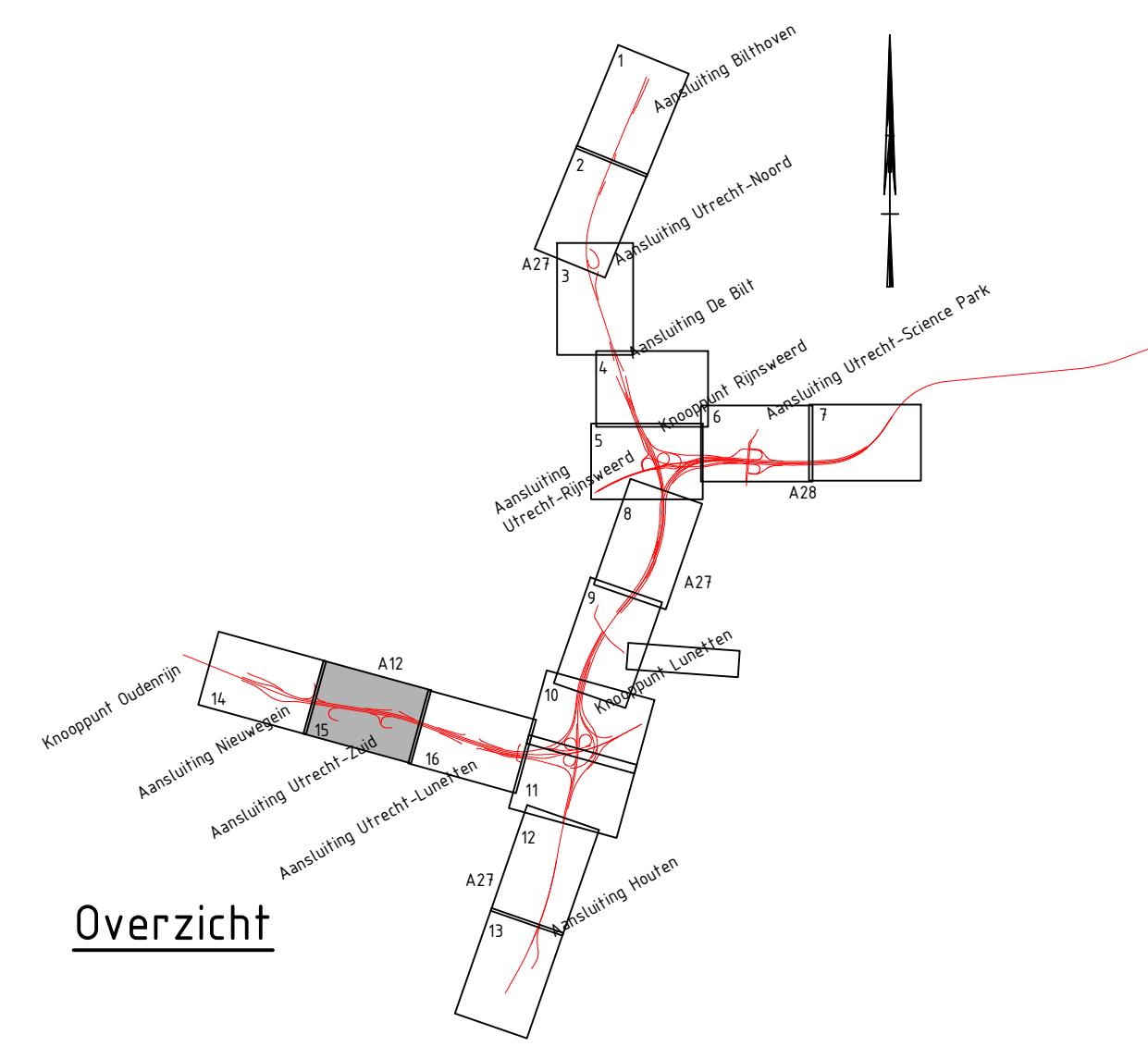
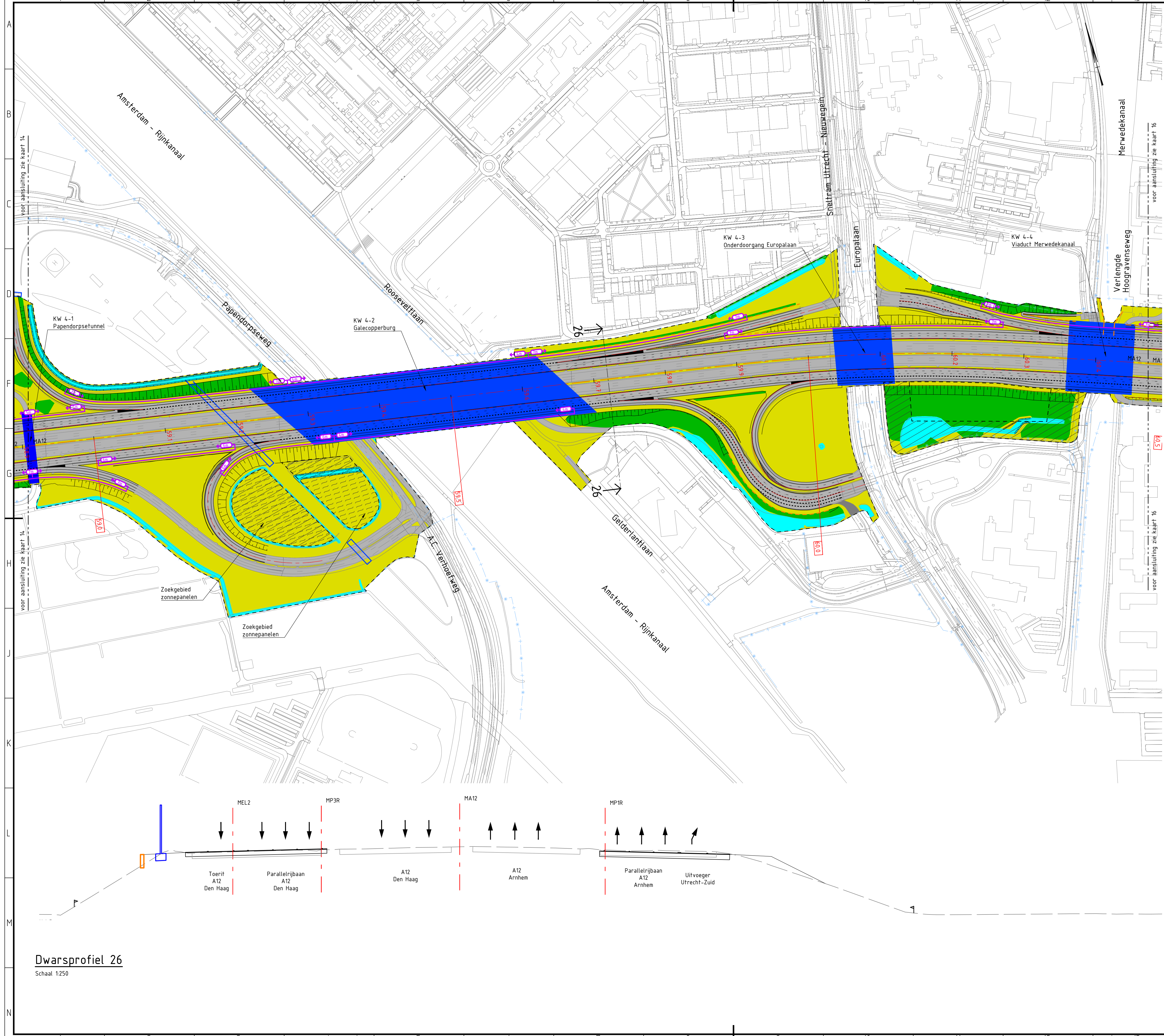
Overzicht

Legenda

- Situatie**
- Bestaande situatie
 - Nieuwe situatie
 - Rijks eigendomsgrens
 - TB-grens
 - Tijdelijk werkterrein
- MW02 75,0**
- Wegas ontwerpmetreering
 - Maatregelvlak verkeersdoeleinden, zone wegverharding
 - Maatregelvlak verkeersdoeleinden
 - Maatregelvlak verkeersdoeleinden, zone kunstwerk
 - Bestaand kunstwerk
 - 'Dak groene verbinding'
 - Verplaatsen bestaand geluidsschermbord, met hoogte
 - Aanpassen bestaand geluidsschermbord, met hoogte
 - Nieuw geluidsschermbord, met hoogte
 - Te handhaven bestaand geluidsschermbord
 - Veiligheidsschermbord
 - Grondkerende voorziening
 - Maatregelvlak natuurmitigatie/-compensatie en compensatie bomen/houtopstanden
 - Talud
 - Maatregelvlak waterhuishouding
 - Te amoveren object
 - Schermbord
- Dwarsprofiel**
- Nieuw maaiveld
 - Bestaand maaiveld
 - Nieuwe verharding
 - Bestaande verharding
 - Geluidsschermbord
 - Grondkerende voorziening
 - Schermbord
 - TB-grens
 - Wegas



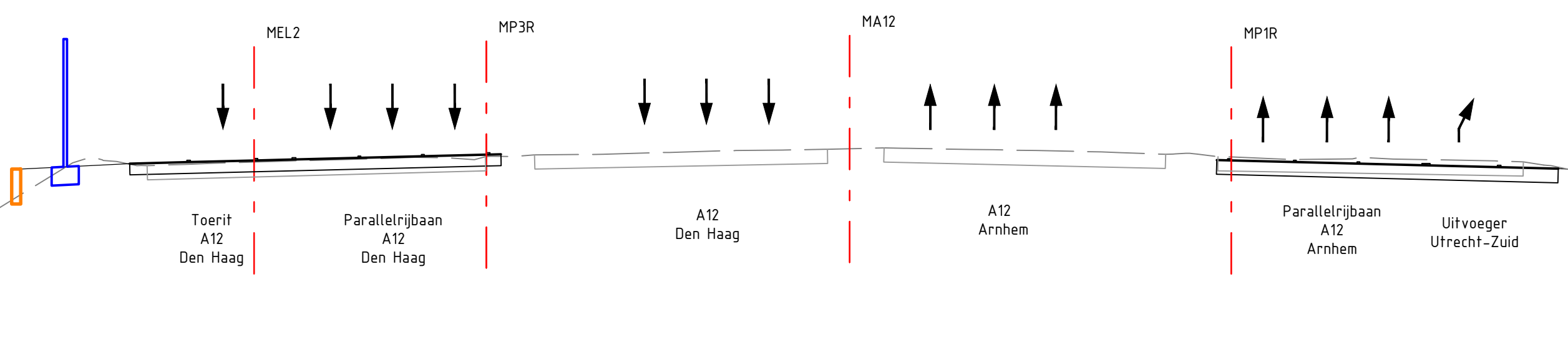
Dwarsprofiel 25
Schaal 1:250

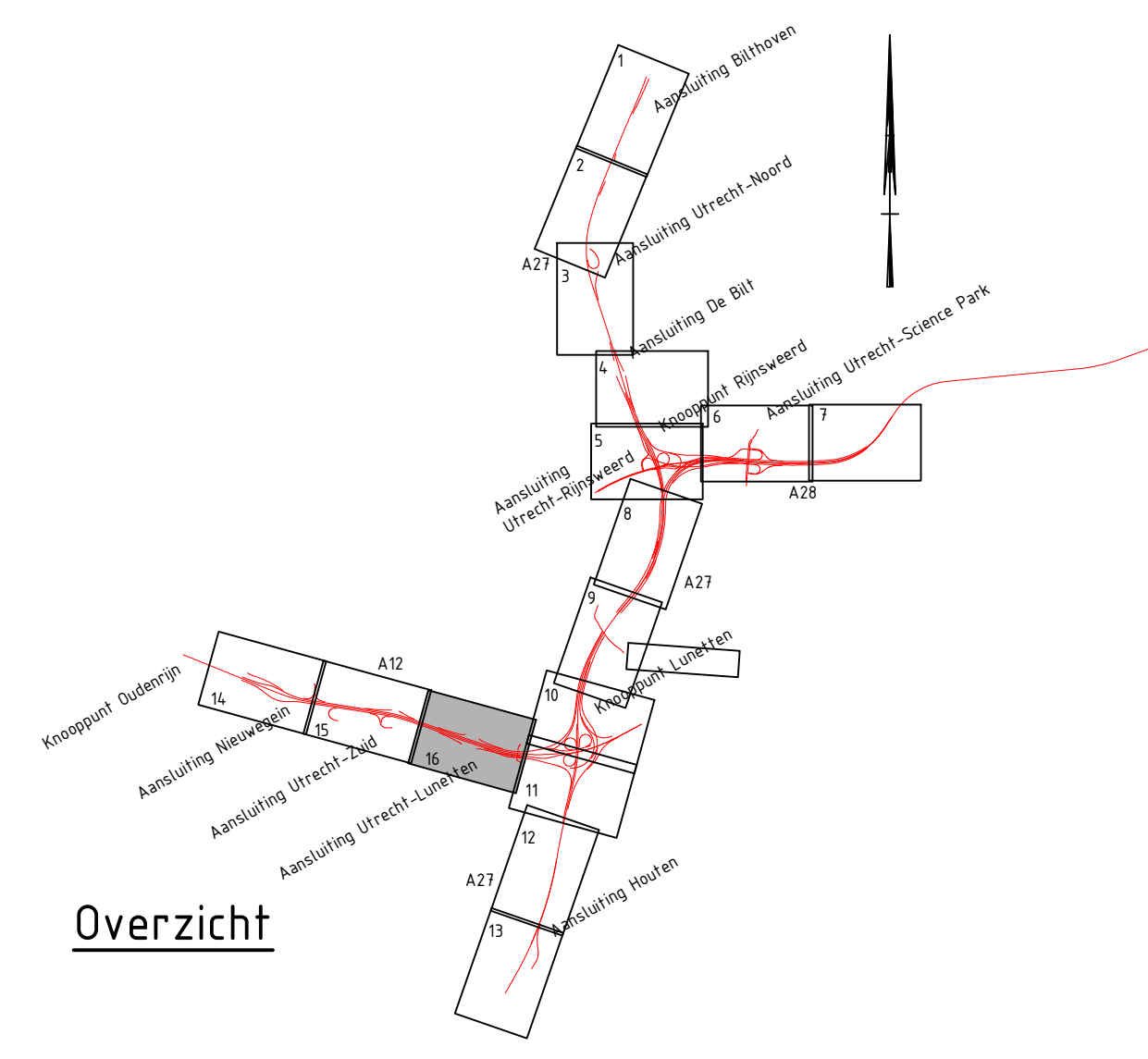
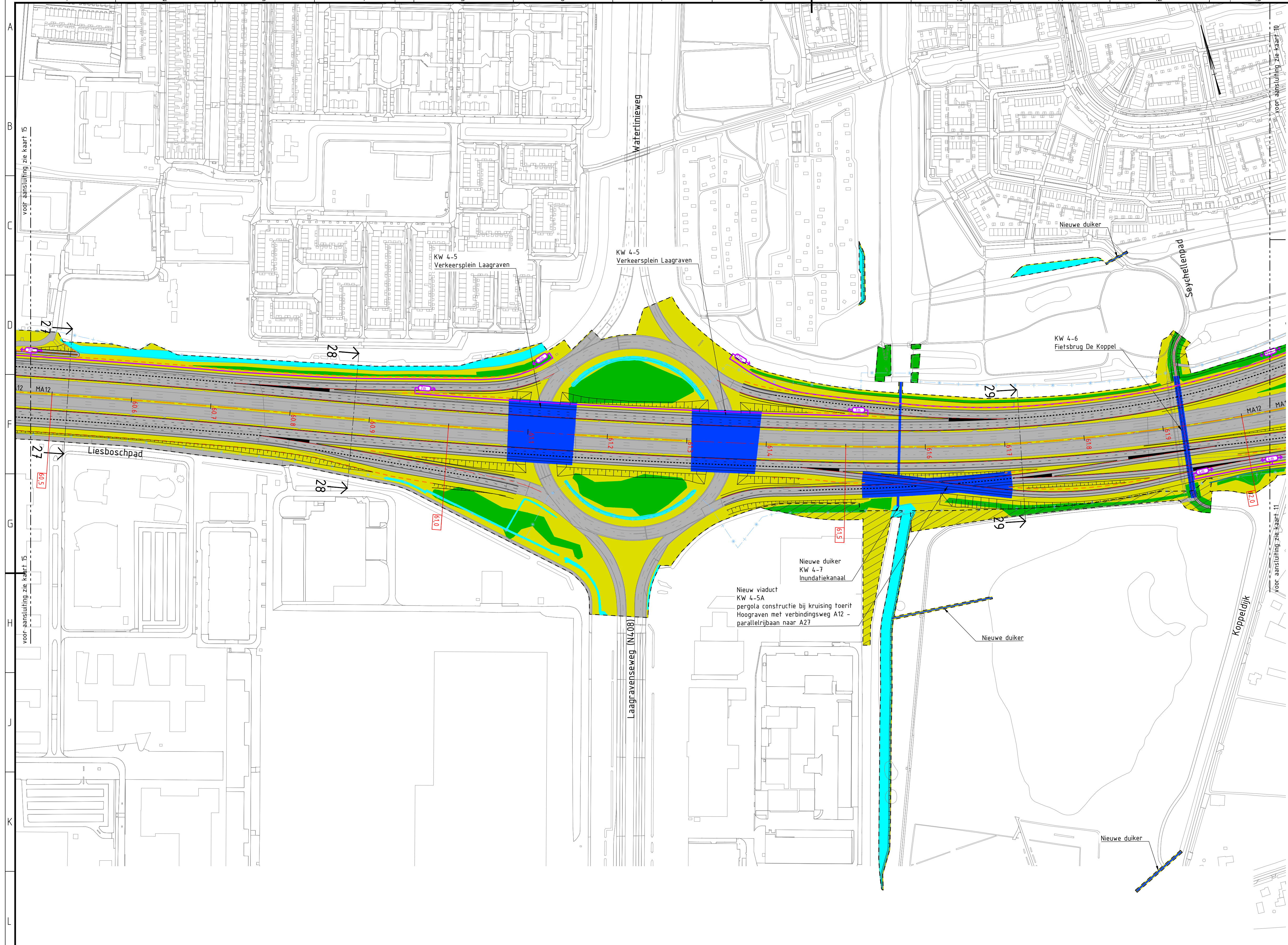


Legenda

- Situatie**
- Bestaande situatie
 - Nieuwe situatie
 - Rijkseigengrens
 - TB-grens
 - Tijdelijk werkterrein
- MW02 75,0**
- Wegas ontwerpmetring
 - Maatregelvlak verkeersdoeleinden, zone wegverharding
 - Maatregelvlak verkeersdoeleinden
 - Maatregelvlak verkeersdoeleinden, zone kunstwerk
 - Bestaand kunstwerk
 - 'Dak groene verbinding'
 - Verplaatsen bestaand geluidsscherm, met hoogte
 - Aanpassen bestaand geluidsscherm, met hoogte
 - Nieuw geluidsscherm, met hoogte
 - Te handhaven bestaand geluidsscherm
 - Veiligheidsscherm
 - Grondkerende voorziening
 - Maatregelvlak natuurmitigatie/compensatie en compensatie bomen/houtopstanden
 - Talud
 - Maatregelvlak waterhuishouding
 - Te amoveren object
 - Schermwand
- Dwarsprofiel**
- Nieuw maaiveld
 - Bestaand maaiveld
 - Nieuwe verharding
 - Bestaande verharding
 - Geluidsscherm
 - Grondkerende voorziening
 - Schermwand
 - TB-grens
 - Wegas

Dwarsprofiel 26
 Schaal 1:250





Overzicht

Legenda

- Situatie**
- Bestaande situatie
 - Nieuwe situatie
 - Rijkseigendoms grens
 - TB-grens
 - Tijdelijk werkterrein
- MW02**
- Wegas ontwerpmetreling
 - Maatregelvlak verkeersdoeleinden, zone wegverharding
 - Maatregelvlak verkeersdoeleinden
 - Maatregelvlak verkeersdoeleinden, zone kunstwerk
 - Bestaand kunstwerk
 - 'Dak groene verbinding'
 - Verplaatsen bestaand geluidsscherm, met hoogte
 - Aanpassen bestaand geluidsscherm, met hoogte
 - Nieuw geluidsscherm, met hoogte
 - Te handhaven bestaand geluidsscherm
 - Veiligheidsscherm
 - Grondkerende voorziening
 - Maatregelvlak natuurmitigatie/-compensatie en compensatie bomen/houtopstanden
 - Talud
 - Maatregelvlak waterhuishouding
 - Te amoveren object
 - Schermwand
- Dwarsprofiel**
- Nieuw maaiveld
 - Bestaand maaiveld
 - Nieuwe verharding
 - Bestaande verharding
 - Geluidsscherm
 - Grondkerende voorziening
 - Schermwand
 - TB-grens
 - Wegas

Dwarsprofiel 29

Schaal 1:250

