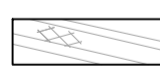
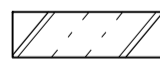






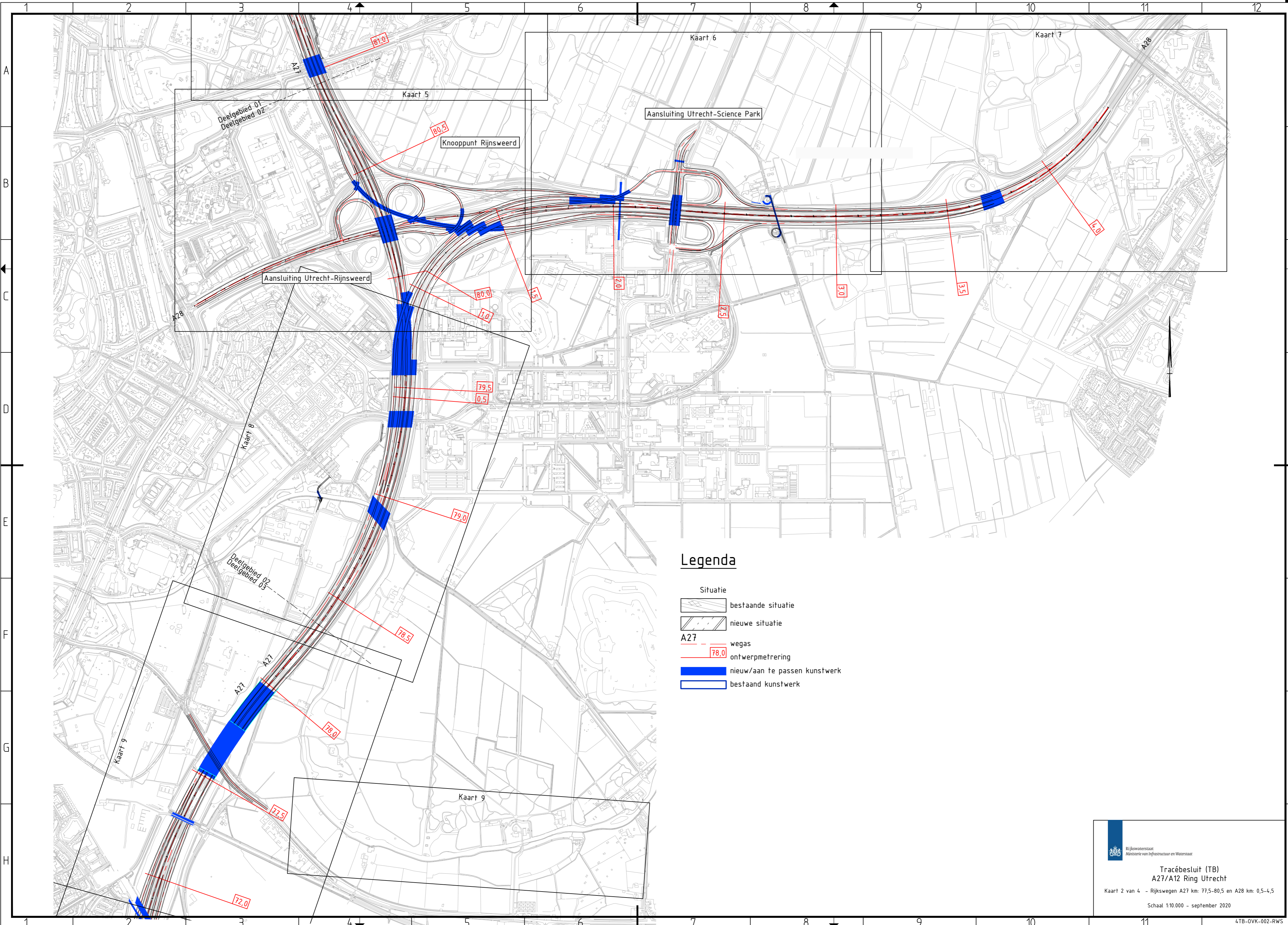
Legenda

- Situatie
-  bestaande situatie
 -  nieuwe situatie
 - A27
 -  wegas
 -  ontwerpmetreering
 -  nieuw/aan te passen kunstwerk
 -  bestaand kunstwerk


 Rijkswaterstaat
 Ministerie van Infrastructuur en Waterstaat

Tracébesluit (TB)
A27/A12 Ring Utrecht
 Kaart 1 van 4 - Rijksweg A27 km: 81,0-86,0
 Schaal 1:10.000 - september 2020

4TB-OVK-001-RWS



Legenda

Situatie

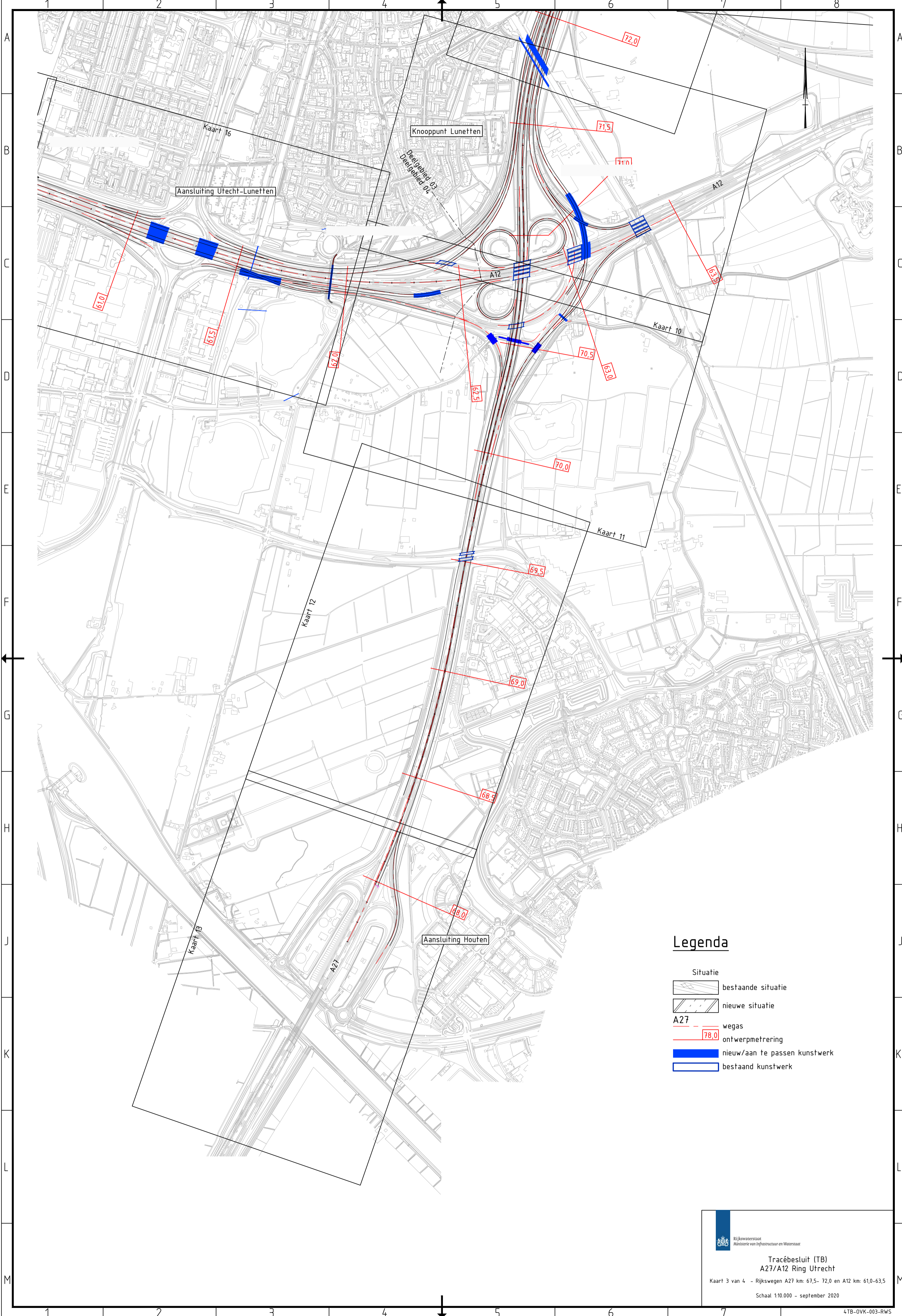
- bestaande situatie
- nieuwe situatie

A27


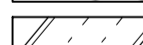
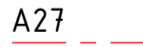



- wegas
- ontwerpmetreering

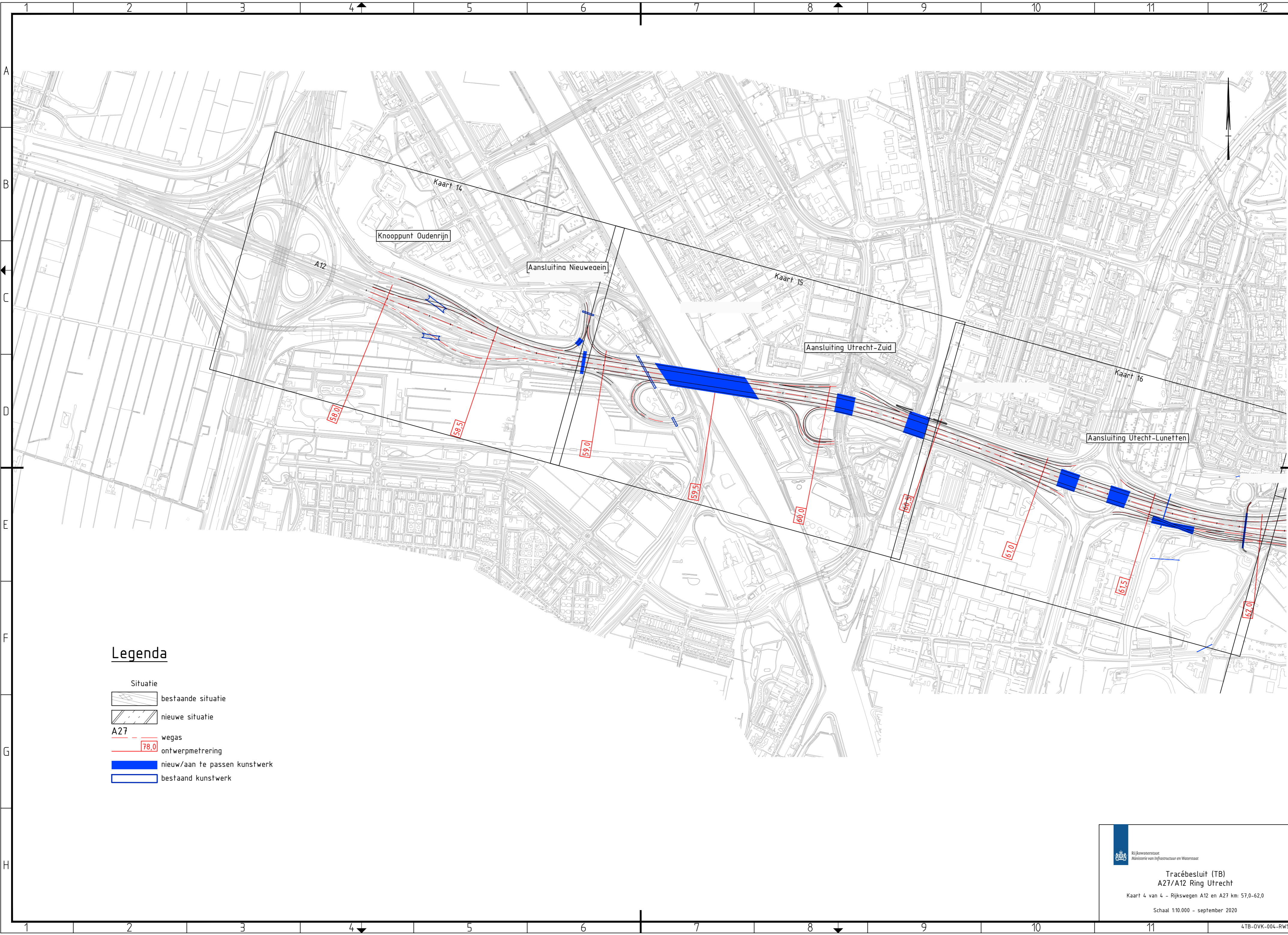
Kunstwerk

- nieuw/aan te passen kunstwerk
- bestaand kunstwerk

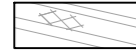

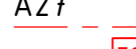





Legenda

- Situatie
-  bestaande situatie
 -  nieuwe situatie
 -  A27 - wegas
 -  78.0 ontwerpmetreering
 -  nieuw/aan te passen kunstwerk
 -  bestaand kunstwerk



Legenda

- Situatie
-  bestaande situatie
 -  nieuwe situatie
- A27
-  weg
 -  ontwerpmetrering
 -  nieuw/aan te passen kunstwerk
 -  bestaand kunstwerk

 Rijkswaterstaat
 Ministerie van Infrastructuur en Waterstaat

Tracébesluit (TB)
A27/A12 Ring Utrecht
 Kaart 4 van 4 - Rijkswegen A12 en A27 km: 57,0-62,0
 Schaal 1:10.000 - september 2020

4TB-OVK-004-RWS