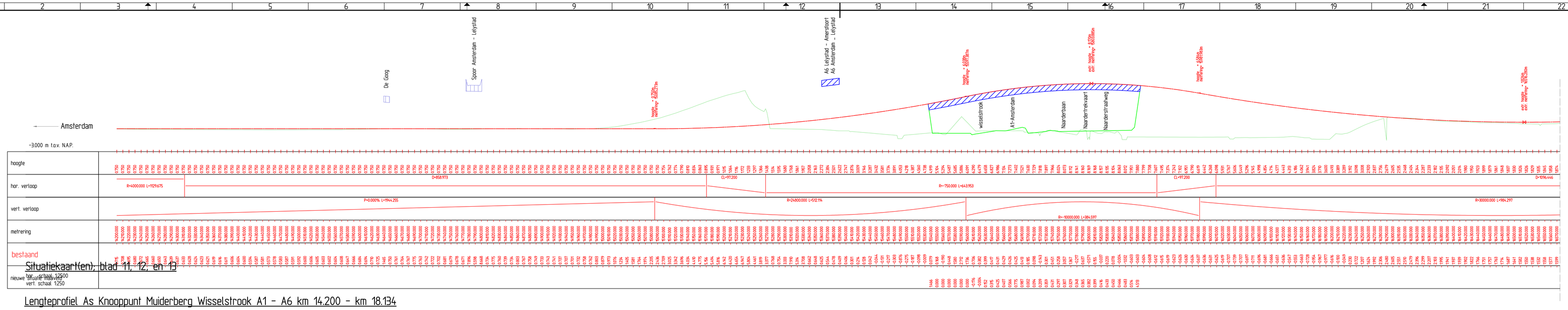

Lengteprofiel As Knooppunt Muiderberg Wisselstrook A1 - A6 km 14.200 - km 18.134

Situatiekaart(en); blad 11, 12, en 13

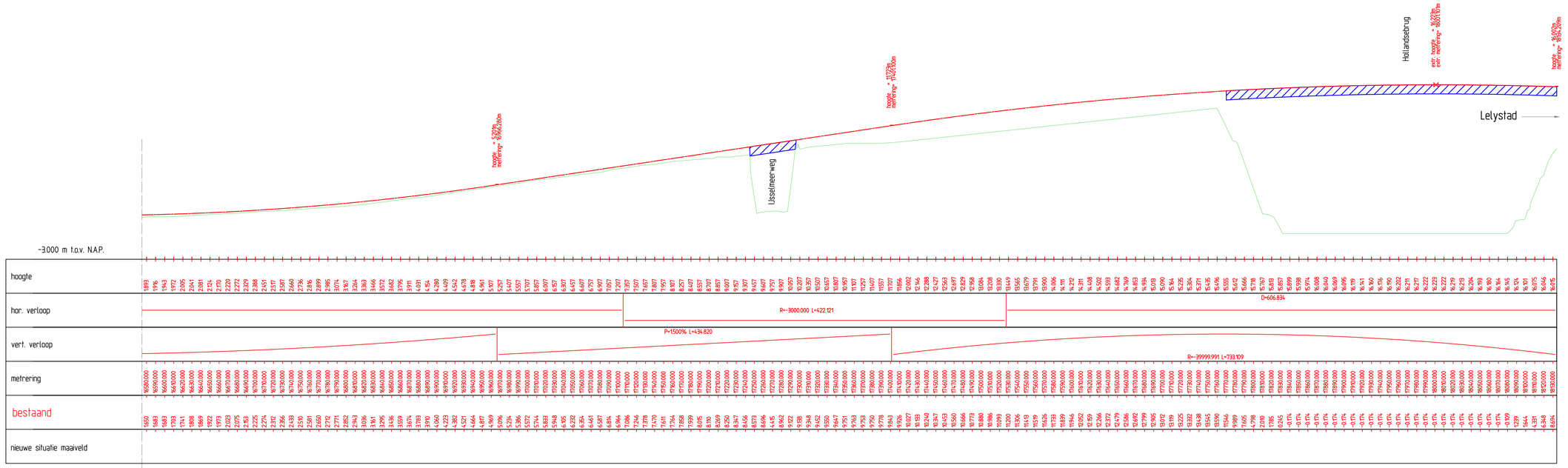

Lengteprofiel As Knooppunt Muiderberg Wisselstrook A1 - A6 km 14.200 - km 18.134

Situatiekaart(en); blad 11, 12, en 13

hor. schaal 12500
vert. schaal 1:250

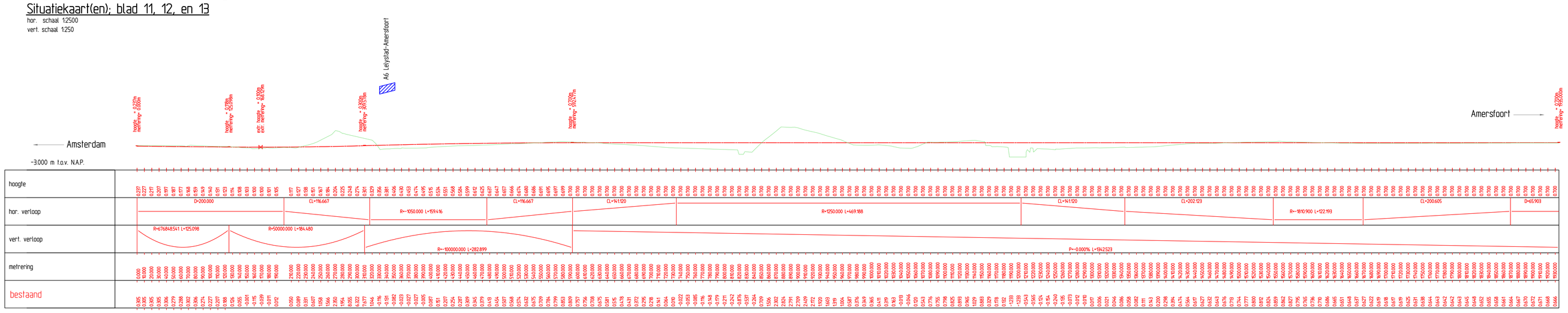

Lengteprofiel As Knooppunt Muiderberg zuidbaan A1 Amsterdam - Amersfoort km 0.000 - km 1.935

Situatiekaart(en); blad 11

hor. schaal 12500
vert. schaal 1:250

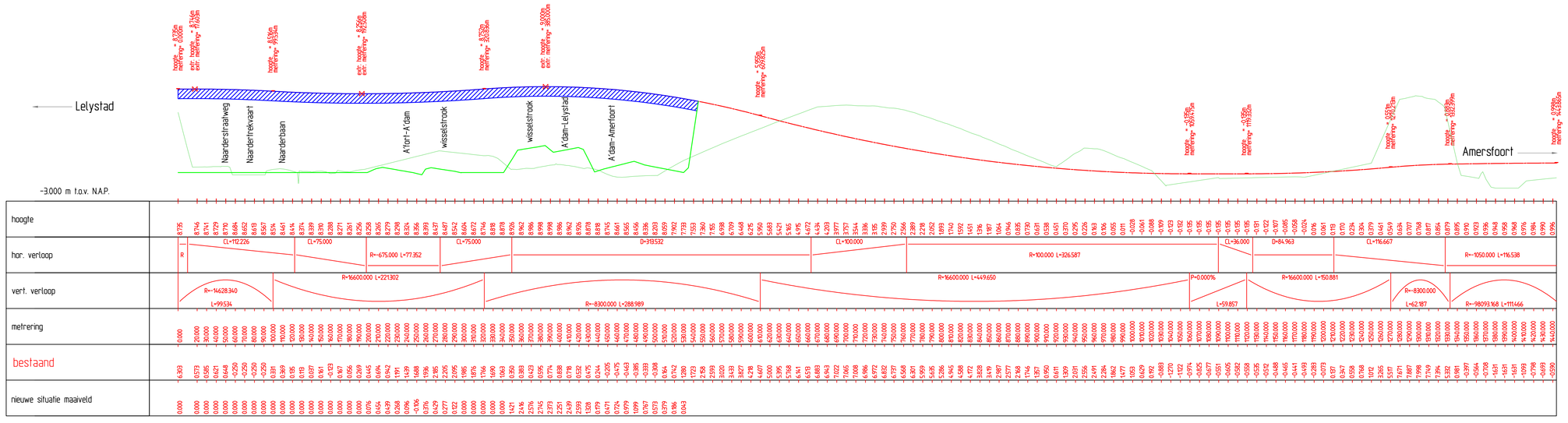

Lengteprofiel As Knooppunt Muiderberg verbindingsweg Lelystad - Amerfoort km 0.000 - km 1.443

Situatiekaart(en); blad 11

hor. schaal 12500
vert. schaal 1:250

Legenda Lengteprofiel

- Bestaande situatie
- Nieuwe situatie
- As Ontwerp
- As kruisende infra
- Bestaand kunstwerk
- Nieuw kunstwerk

Ontwerp-Tracebesluit
Schiphol - Amsterdam - Almere

In 44 kaarten, kaart nummer : 43 — Schaal : 1 : 2500/250

Lengteprofielen Knooppunt Muiderberg

Ministerie van Verkeer en Waterstaat
Directoraat-Generaal Rijkswaterstaat
Noord - Holland

Datum : 19 december 2010