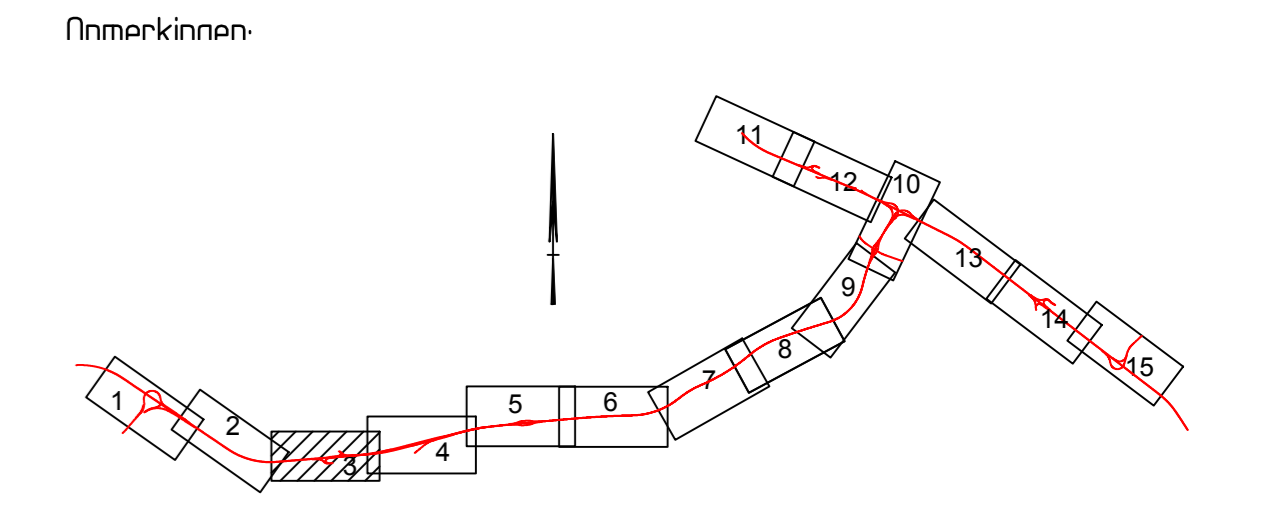
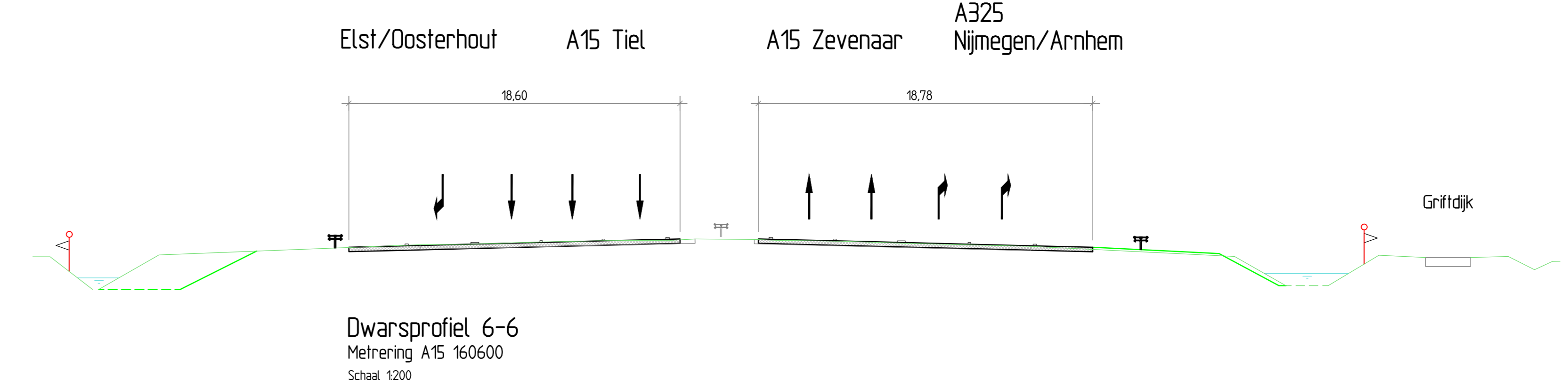
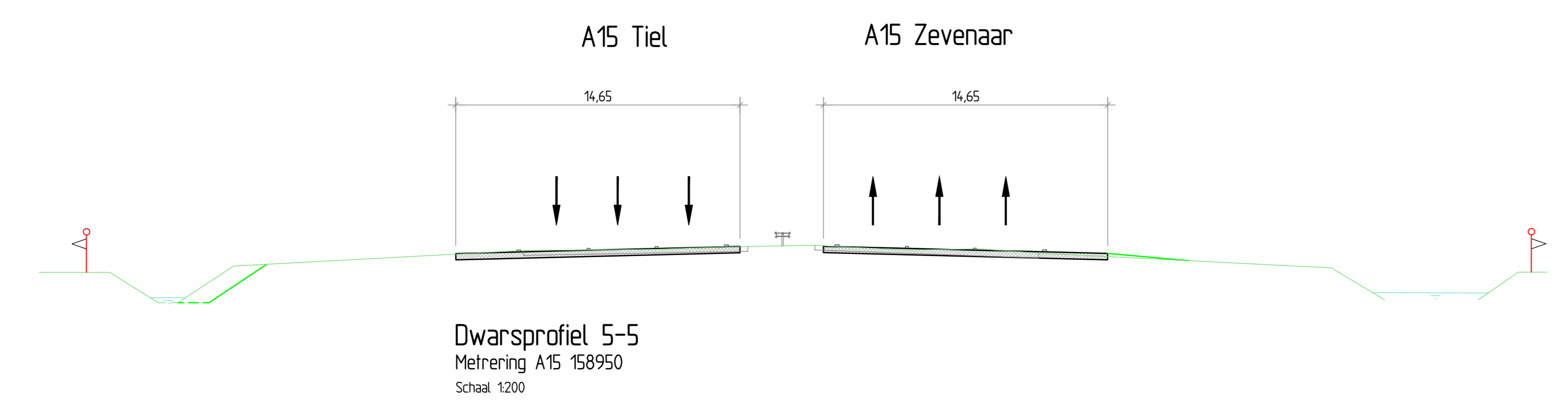


Overzicht situatie
Schaal 1:2500

- Legenda Situatie**
- Bestaande situatie
 - As nieuwe situatie
 - Nieuwe situatie
 - Nieuwe watergang
 - Grondstiel met drak/afvoertieding
 - Waterberging
 - Duiker
 - Kunstwerk
 - Knipvoorziening
 - Indicatieve lokale waterkelder met afvoer naar watersysteem
 - Grondkerende constructie
 - Bestaande grens rijseigendom
 - TB grens
- Legenda Doorsnede**
- Bestaande situatie
 - Nieuwe situatie
 - As nieuwe situatie
 - Nieuwe geledeconstructie
 - Kunstwerk
 - Bestaande grens rijseigendom
 - TB grens

- Bron leggergegevens waterschap Rijn & IJssel en Rivierland**
- Bestaande watergang waterschap Rijn & IJssel
 - Bestaande A-watergang waterschap Rivierland
 - Bestaande B-watergang waterschap Rivierland
 - Bestaande C-watergang waterschap Rivierland
 - Bestaand oetlogbeed waterschap Rivierland
 - Bestaande duiker
 - Bestaande stuw



TB A12/A15 Ressen-Oudbroeken (ViA15)

Behorend bij Waterplan TB ViA15
Aansluiting Elst

km. 158.600 - km. 161.000

Definitief

kaartblad
3 van 15

schaal 1:2500
formaat A0

27 januari 2017