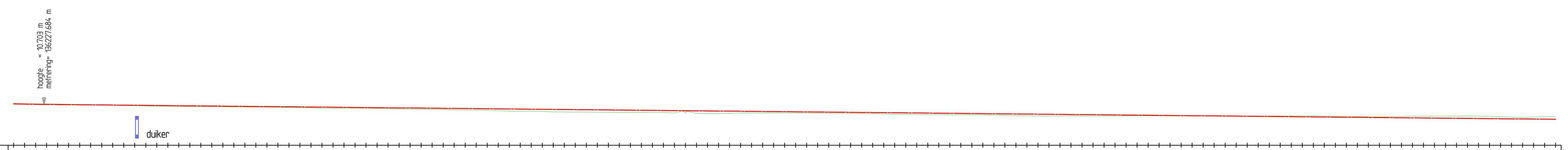

metrering	as hoogte t.o.v. NAP	maaiveld hoogte
136200	10.748	10.799
136210	10.728	10.777
136220	10.712	10.762
136230	10.701	10.754
136240	10.691	10.744
136250	10.681	10.722
136260	10.671	10.696
136270	10.662	10.670
136280	10.652	10.643
136290	10.642	10.622
136300	10.632	10.601
136310	10.622	10.579
136320	10.612	10.558
136330	10.603	10.538
136340	10.593	10.518
136350	10.583	10.499
136360	10.573	10.505
136370	10.563	10.510
136380	10.553	10.506
136390	10.543	10.489
136400	10.534	10.470
136410	10.524	10.459
136420	10.514	10.447
136430	10.504	10.433
136440	10.494	10.427
136450	10.484	10.419
136460	10.475	10.403
136470	10.465	10.378
136480	10.455	10.352
136490	10.445	10.340
136500	10.435	10.354
136510	10.425	10.356
136520	10.415	10.346
136530	10.406	10.327
136540	10.396	10.306
136550	10.386	10.289
136560	10.376	10.265
136570	10.366	10.256
136580	10.356	10.248
136590	10.347	10.231
136600	10.337	10.205
136610	10.327	10.186
136620	10.317	10.189
136630	10.307	10.169
136640	10.297	10.132
136650	10.287	10.100
136660	10.278	10.081
136670	10.268	10.098
136680	10.258	10.065
136690	10.248	10.035
136700	10.238	10.016
136710	10.228	10.011
136720	10.219	10.005
136730	10.209	10
136740	10.199	9.985
136750	10.189	9.971
136760	10.179	9.966
136770	10.169	9.975
136780	10.159	9.982
136790	10.150	9.954
136800	10.140	9.931
136810	10.130	9.917
136820	10.120	9.889
136830	10.110	9.872
136840	10.100	9.870
136850	10.091	9.891
136860	10.081	9.911
136870	10.071	9.921
136880	10.061	9.922
136890	10.051	9.917
136900	10.041	9.915
136910	10.031	9.912
136920	10.022	9.906
136930	10.012	9.899
136940	10.002	9.891
136950	9.992	9.888
136960	9.982	9.885
136970	9.972	9.882
136980	9.963	9.865
136990	9.953	9.835
137000	9.943	9.802
137010	9.933	9.787
137020	9.923	9.778
137030	9.913	9.770
137040	9.903	9.764
137050	9.894	9.758
137060	9.884	9.756
137070	9.874	9.746
137080	9.864	9.732
137090	9.854	9.712
137100	9.844	9.692
137110	9.835	9.674
137120	9.825	9.659
137130	9.815	9.651
137140	9.805	9.652
137150	9.795	9.656
137160	9.785	9.657
137170	9.775	9.652
137180	9.766	9.645
137190	9.756	9.648
137200	9.746	9.656
137210	9.736	9.664
137220	9.726	9.671
137230	9.716	9.669
137240	9.707	9.666
137250	9.697	9.664
137260	9.687	9.663
137270	9.677	9.663
137280	9.667	9.650
137290	9.657	9.638
137300	9.647	9.626
137310	9.638	9.631
137320	9.628	9.641
137330	9.618	9.650
137340	9.608	9.652
137350	9.598	9.652
137360	9.588	9.662
137370	9.579	9.671
137380	9.569	9.674
137390	9.559	9.648
137400	9.549	9.627
137410	9.539	9.622
137420	9.529	9.619
137430	9.519	9.597
137440	9.510	9.568
137450	9.500	9.583
137460	9.490	9.615
137470	9.480	9.626
137480	9.470	9.631
137490	9.460	9.635
137500	9.451	9.637
137510	9.441	9.639
137520	9.431	9.637
137530	9.421	9.632
137540	9.411	9.615
137550	9.401	9.579
137560	9.391	9.542
137570	9.382	9.525
137580	9.372	9.552
137590	9.362	9.577
137600	9.352	9.591

horizontaal alignement

verticaal alignement: alignement volgt bestaand trace

LENGTEPROFIEL AS A12
hor. schaal 1:2500
vert. schaal 1:250

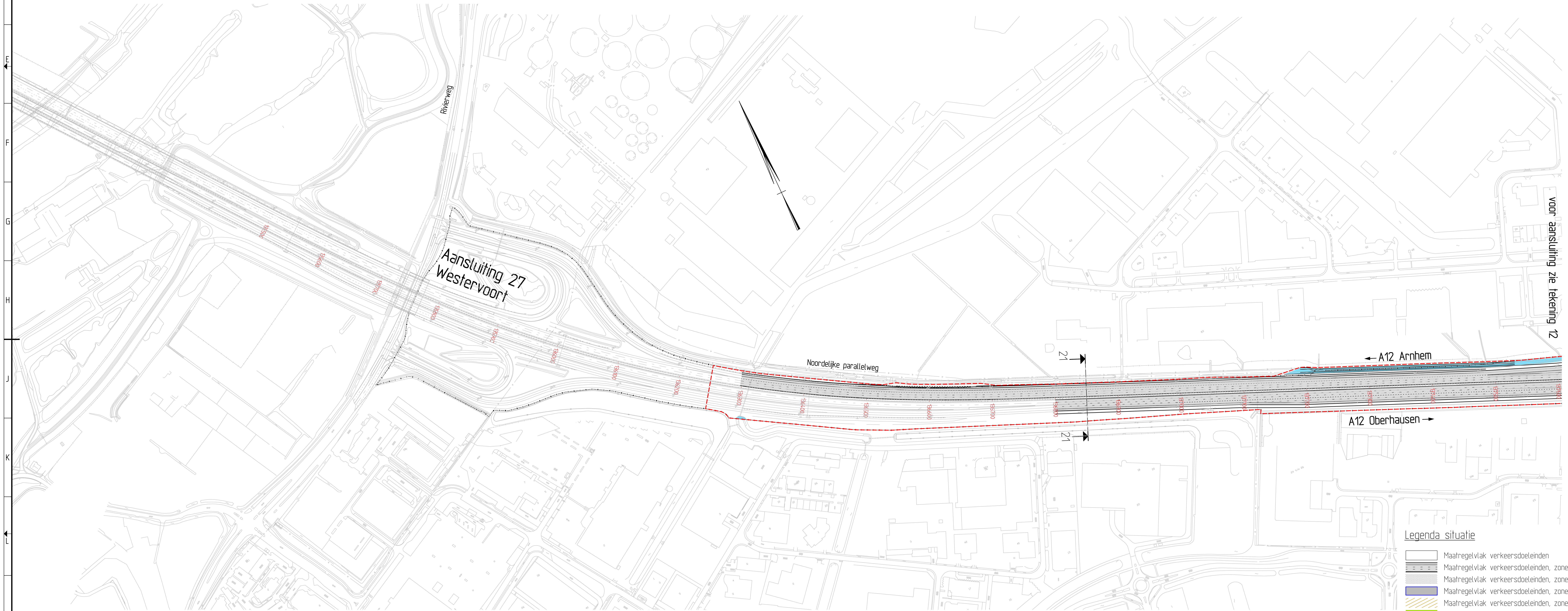

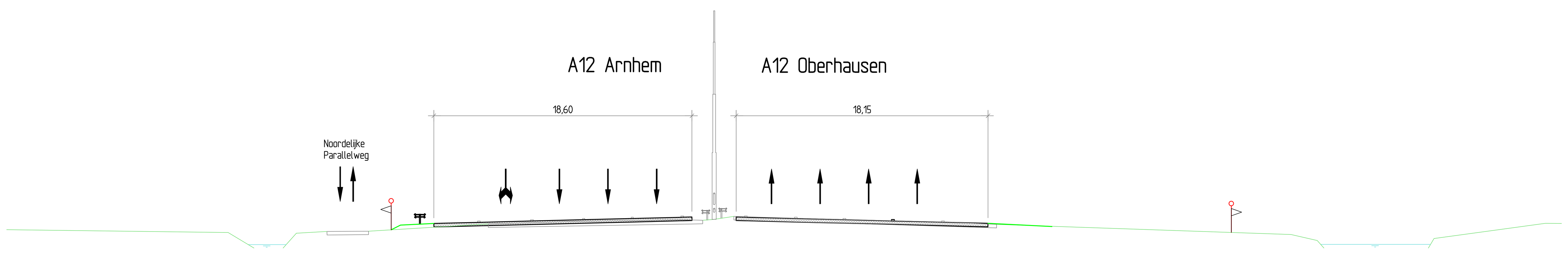

Dwarsprofiel 21-21 t.o.v. as A12
Metrering A12 136850
Schaal 1:200

Legenda situatie

- Maatregelvlak verkeersdoeleinden
- Maatregelvlak verkeersdoeleinden, zone wegverharding
- Maatregelvlak verkeersdoeleinden, zone kunstwerk (bestaand)
- Maatregelvlak verkeersdoeleinden, zone kunstwerk (nieuw of aanpassen)
- Maatregelvlak verkeersdoeleinden, zone tijdelijk werkterrein
- Maatregelvlak verkeersdoeleinden, zone landschappelijke inpassing
- Maatregelvlak ecologische inpassing
- Maatregelvlak verkeersdoeleinden, zone waterhuishouding
- Waterberging
- Te amoveren wegen
- Te amoveren objecten
- Geluidwerende voorziening
- Duiker
- Grondkerende constructie
- Bestaande grens rijkseigendom
- TB grens
- oPIP grens

Legenda doorsnede

- Bestaande situatie
- Nieuwe situatie
- Nieuwe geleideconstructie
- Nieuwe verharding
- Kunstwerk
- Bestaande verharding
- Bestaande geleiderail
- Weg as (lengteprofiel)
- Bestaande grens rijkseigendom
- TB grens

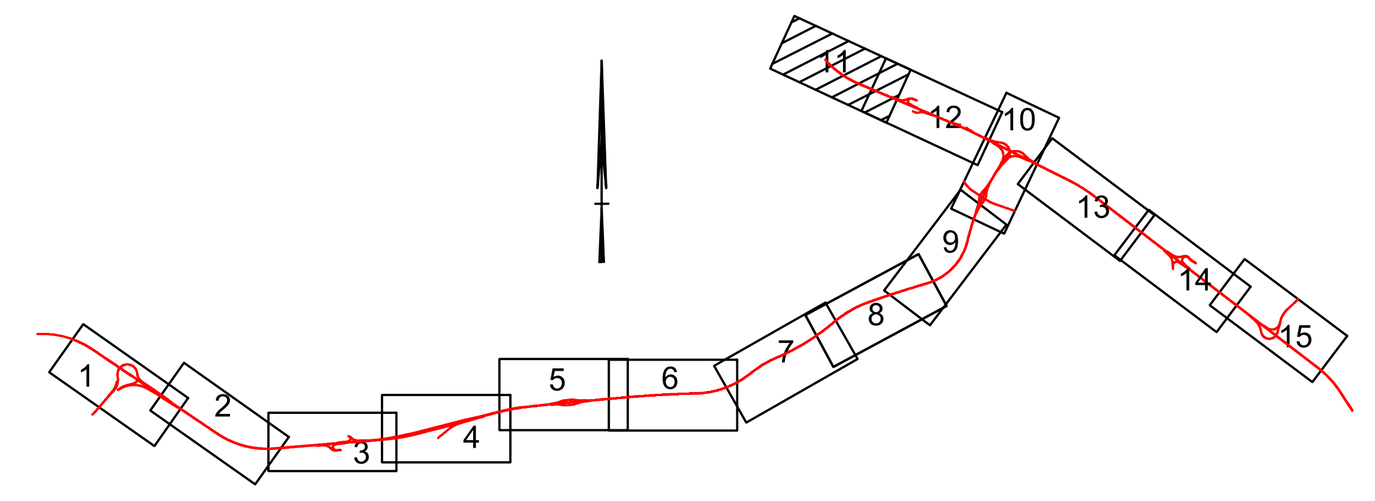

TB A12/A15 Ressen - Oudbroeken (ViA15)

Detailkaart
A12 aansluiting Westervoort - aansluiting Duiven
km. 136.200 - km. 137.600
Definitief

Rijkswaterstaat
Ministerie van Infrastructuur en Milieu

kaartblad 11 van 15

schaal 1:2500 formaat A0
22 februari 2017