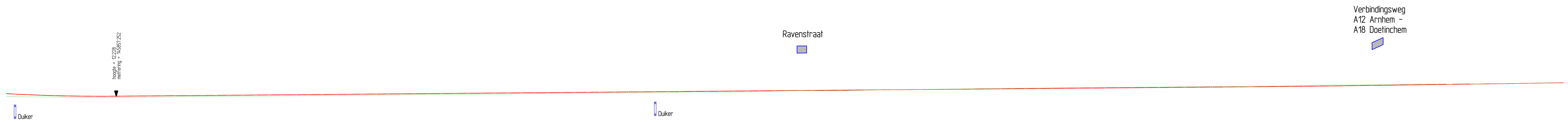

as hoogte t.o.v. NAP	12.596	12.543	12.494	12.449	12.408	12.371	12.338	12.309	12.285	12.264	12.247	12.234	12.225	12.221	12.220	12.223
horizontaal alignement																
verticaal alignement	R=24800 L=462.088															
maaiveld hoogte	12.196	12.172	12.153	12.134	12.121	12.119	12.118	12.114	12.103	12.089	12.081	12.076	12.072	12.069	12.064	12.060
metrering	145700	145710	145720	145730	145740	145750	145760	145770	145780	145790	145800	145810	145820	145830	145840	145850

as hoogte t.o.v. NAP	12.231	12.239	12.247	12.256	12.264	12.272	12.281	12.289	12.297	12.306	12.314	12.322	12.331	12.339	12.347	12.355
maaiveld hoogte	12.057	12.055	12.066	12.072	12.078	12.107	12.113	12.118	12.124	12.136	12.149	12.162	12.170	12.180	12.191	12.202
metrering	145860	145870	145880	145890	145900	145910	145920	145930	145940	145950	145960	145970	145980	145990	146000	146010

as hoogte t.o.v. NAP	12.364	12.372	12.380	12.389	12.397	12.405	12.414	12.422	12.430	12.439	12.447	12.455	12.464	12.472	12.480	12.489
maaiveld hoogte	12.205	12.208	12.211	12.215	12.221	12.231	12.242	12.255	12.268	12.281	12.296	12.309	12.320	12.331	12.341	12.343
metrering	146020	146030	146040	146050	146060	146070	146080	146090	146100	146110	146120	146130	146140	146150	146160	146170

as hoogte t.o.v. NAP	12.497	12.505	12.513	12.522	12.530	12.538	12.547	12.555	12.563	12.572	12.580	12.588	12.597	12.605	12.613	12.622
verticaal alignement											alignement volgt bestaand trace					
maaiveld hoogte	12.345	12.346	12.354	12.366	12.381	12.393	12.399	12.404	12.411	12.422	12.434	12.447	12.459	12.455	12.452	12.449
metrering	146180	146190	146200	146210	146220	146230	146240	146250	146260	146270	146280	146290	146300	146310	146320	146330

as hoogte t.o.v. NAP	12.630	12.638	12.647	12.655	12.663	12.671	12.680	12.688	12.696	12.705	12.713	12.721	12.730	12.738	12.746	12.755
maaiveld hoogte	12.447	12.461	12.478	12.496	12.510	12.523	12.533	12.545	12.558	12.572	12.589	12.598	12.607	12.616	12.623	12.630
metrering	146340	146350	146360	146370	146380	146390	146400	146410	146420	146430	146440	146450	146460	146470	146480	146490

as hoogte t.o.v. NAP	12.763	12.771	12.780	12.788	12.796	12.805	12.813	12.821	12.829	12.838	12.846	12.854	12.863	12.871	12.879	12.888
maaiveld hoogte	12.637	12.642	12.649	12.655	12.660	12.665	12.670	12.680	12.691	12.701	12.708	12.712	12.713	12.708	12.703	12.706
metrering	146500	146510	146520	146530	146540	146550	146560	146570	146580	146590	146600	146610	146620	146630	146640	146650

as hoogte t.o.v. NAP	12.896	12.904	12.913	12.921	12.929	12.938	12.946	12.954	12.962	12.971	12.979	12.987	12.996	13.004	13.012	13.021
maaiveld hoogte	12.770	12.802	12.823	12.845	12.842	12.832	12.823	12.821	12.827	12.835	12.846	12.865	12.894	12.926	12.959	12.973
metrering	146660	146670	146680	146690	146700	146710	146720	146730	146740	146750	146760	146770	146780	146790	146800	146810

as hoogte t.o.v. NAP	13.029	13.037	13.046	13.054	13.062	13.071	13.079	13.087	13.096	13.104	13.112	13.120	13.129	13.137	13.145	13.154
maaiveld hoogte	12.984	12.995	13.034	13.007	13.012	13.010	13.006	13.004	13.024	13.044	13.064	13.089	13.108	13.126	13.141	13.156
metrering	146820	146830	146840	146850	146860	146870	146880	146890	146900	146910	146920	146930	146940	146950	146960	146970

as hoogte t.o.v. NAP	13.162	13.170	13.179	13.187	13.195	13.204	13.212	13.220	13.229	13.237	13.245	13.254	13.262	13.270	13.278	13.287
maaiveld hoogte	13.167	13.170	13.174	13.192	13.210	13.228	13.244	13.253	13.262	13.273	13.286	13.302	13.313	13.321	13.330	13.343
metrering	146980	146990	147000	147010	147020	147030	147040	147050	147060	147070	147080	147090	147100	147110	147120	147130

as hoogte t.o.v. NAP	13.295	13.303	13.312	13.320	13.328	13.337	13.345	13.353	13.362	13.370	13.378	13.387	13.395	13.403	13.412	13.420
maaiveld hoogte	13.357	13.369	13.379	13.390	13.392	13.402	13.422	13.456	13.479	13.502	13.500	13.490	13.486	13.487	13.491	13.492
metrering	147140	147150	147160	147170	147180	147190	147200	147210	147220	147230	147240	147250	147260	147270	147280	147290

as hoogte t.o.v. NAP	13.428	13.436	13.445	13.453	13.461	13.470	13.478	13.486	13.495	13.503	13.511	13.520	13.528	13.536	13.545	13.553
maaiveld hoogte	13.493	13.501	13.515	13.529	13.537	13.544	13.551	13.567	13.580	13.581	13.582	13.587	13.598	13.601	13.601	13.605
metrering	147300	147310	147320	147330	147340	147350	147360	147370	147380	147390	147400	147410	147420	147430	147440	147450

as hoogte t.o.v. NAP	13.561	13.570	13.578	13.589	13.597	13.605	13.614	13.623	13.632	13.642	13.654	13.666	13.679	13.693	13.706	13.720
maaiveld hoogte	13.609	13.613	13.617	13.639	13.664	13.728	13.729	13.752	13.764	13.759	13.759	13.790	13.821	13.833	13.834	13.828
metrering	147460	147470	147480	147490	147500	147510	147520	147530	147540	147550	147560	147570	147580	147590	147600	147610

as hoogte t.o.v. NAP	13.733	13.747	13.760	13.774	13.787	13.801	13.814	13.828	13.841	13.855	13.868	13.882	13.895	13.909	13.922	13.936
maaiveld hoogte	13.828	13.842	13.867	13.874	13.869	13.882	13.902	13.924	13.934	13.928	13.933	13.947	13.967	13.963	13.983	13.992
metrering	147620	147630	147640	147650	147660	147670	147680	147690	147700	147710	147720	147730	147740	147750	147760	147770

as hoogte t.o.v. NAP	13.949	13.963	13.976	13.990	14.003	14.017	14.030	14.044	14.057	14.071	14.084	14.098	14.111	14.124	14.138
maaiveld hoogte	14.007	13.982	13.991	14.026	14.020	14.035	14.051	14.057	14.063	14.077	14.086	14.088	14.095	14.096	14.108
metrering	147780	147790	147800	147810	147820	147830	147840	147850	147860	147870	147880	147890	147900	147910	147920

LENGTEPROFIEL AS A12
hor. schaal 1:2500
vert. schaal 1:250

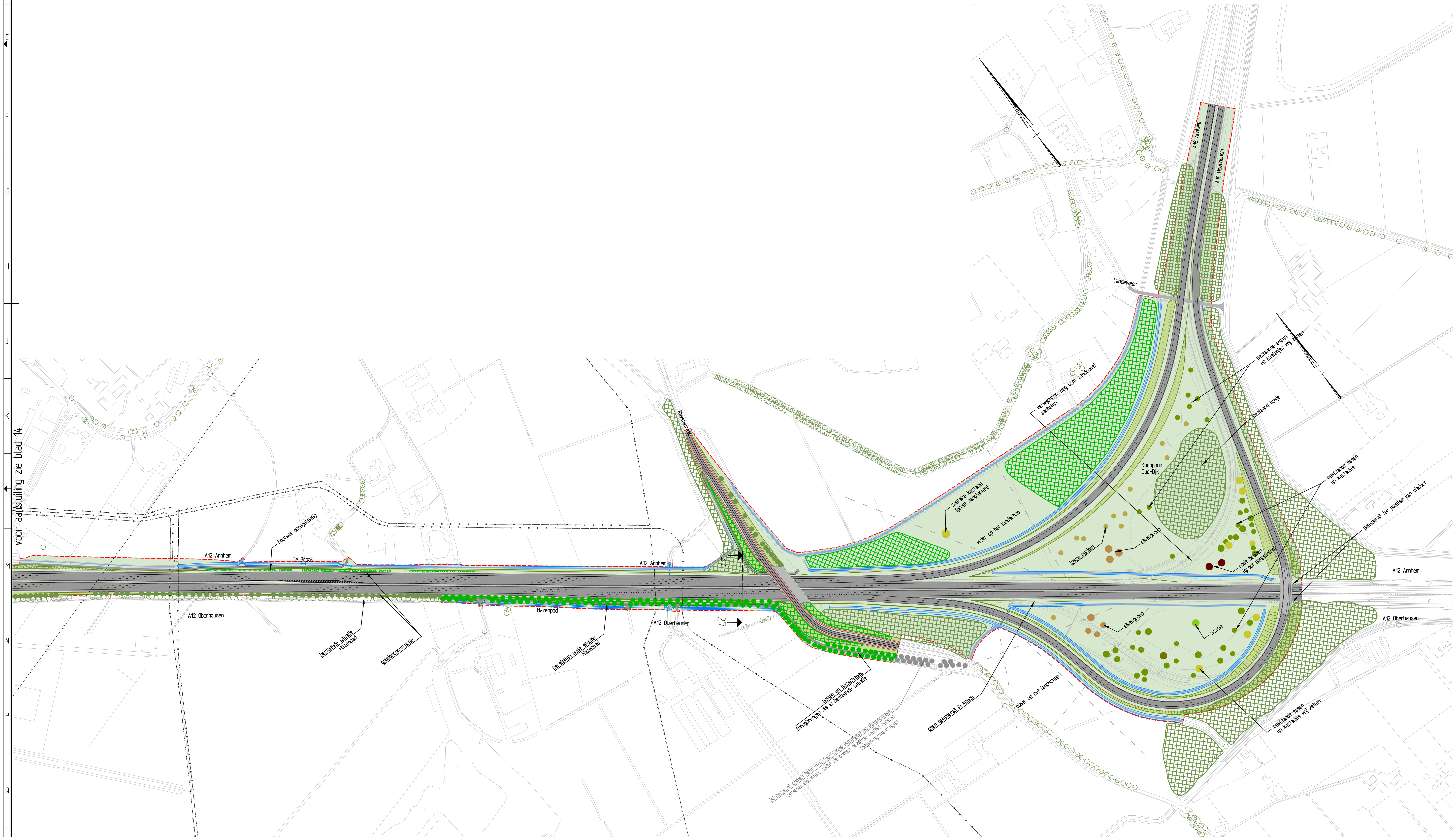

Legenda

- bestaande situatie
- groene grondkering
- gasleiding HD
- electriciteit HS
- persleiding waterschap
- bestaande grens rijkseigendom
- TB grens
- bestaande geleideconstructie
- geleiderail noodzakelijk (indicatief)
- geluidsscherm
- gemetselde muur/verbijzonderde muur
- Betuweroute
- bestaande boom, buiten scopegrens
- bestaande boom, binnen scopegrens
- nieuwe boom, binnen scopegrens
- nieuwe struiken, binnen scopegrens
- nieuwe bloeiende boom/fruitboom, binnen scopegrens
- nieuwe notenboom, binnen scopegrens
- nieuwe boom, buiten scopegrens (omgevingsmaatregel), lokale landschappelijke versterking
- 'ommetje', wandelroute (omgevingsmaatregel)
- nieuw bos
- bestaand bos
- nieuwe houtwal / lage struikvormers
- bestaande houtwal
- taluds, kruidenrijk grasland
- kruidenrijk grasland
- nat kruidenrijk grasland
- voetpad
- fietspad
- landbouwpad
- verhard oppervlak
- droge waterberging in kruidenrijk grasland
- waterberging in nat kruidenrijk grasland
- watergang

N.B. ten behoeve van de leesbaarheid van de plankaart zijn op sommige plekken de bomen anders van kleur zodat de verschillende soorten tot uitdrukking komen

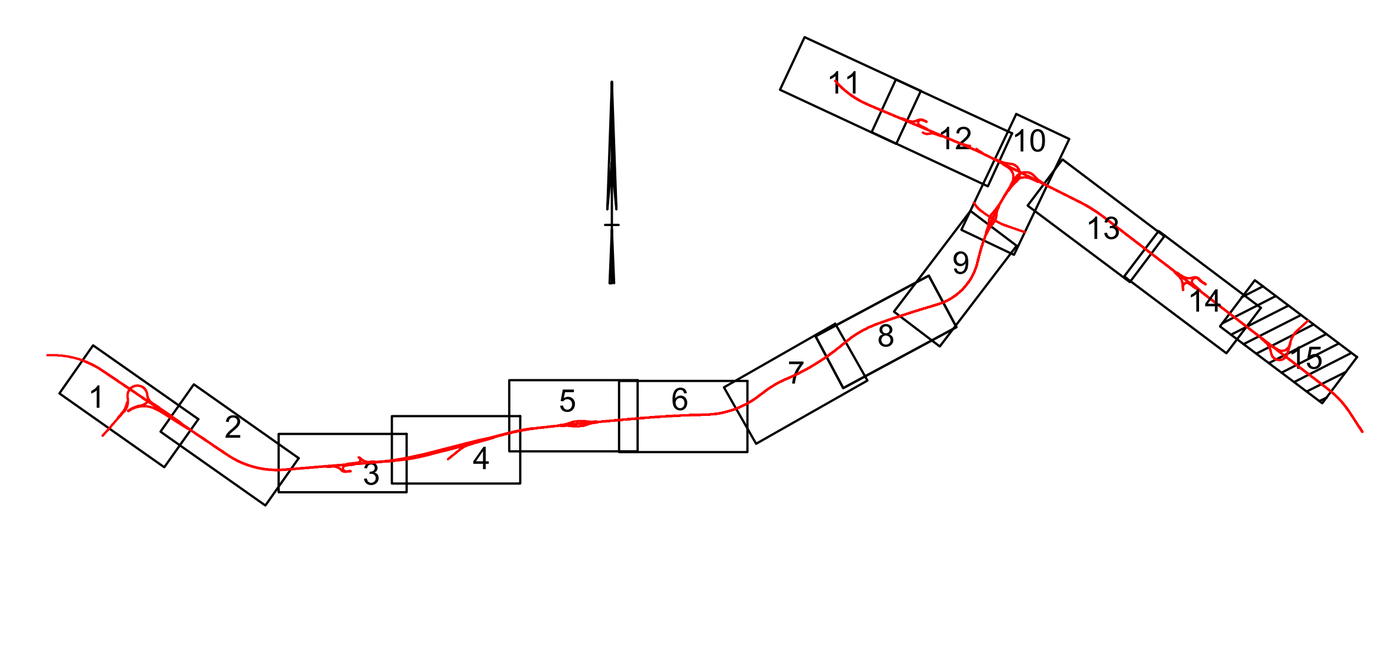

TB A12/A15 Ressen - Oudbroeken (ViA15)

Ontwerpkaart
Knooppunt Oud-Dijk
km. 145.700 - 147.500

DEFINITIEF

Rijkswaterstaat
Ministerie van Infrastructuur en Milieu

kaartblad	15 van 15
schaal 1:2500	formaat A0
15 februari 2017	