

voor aansluiting zie blad 4

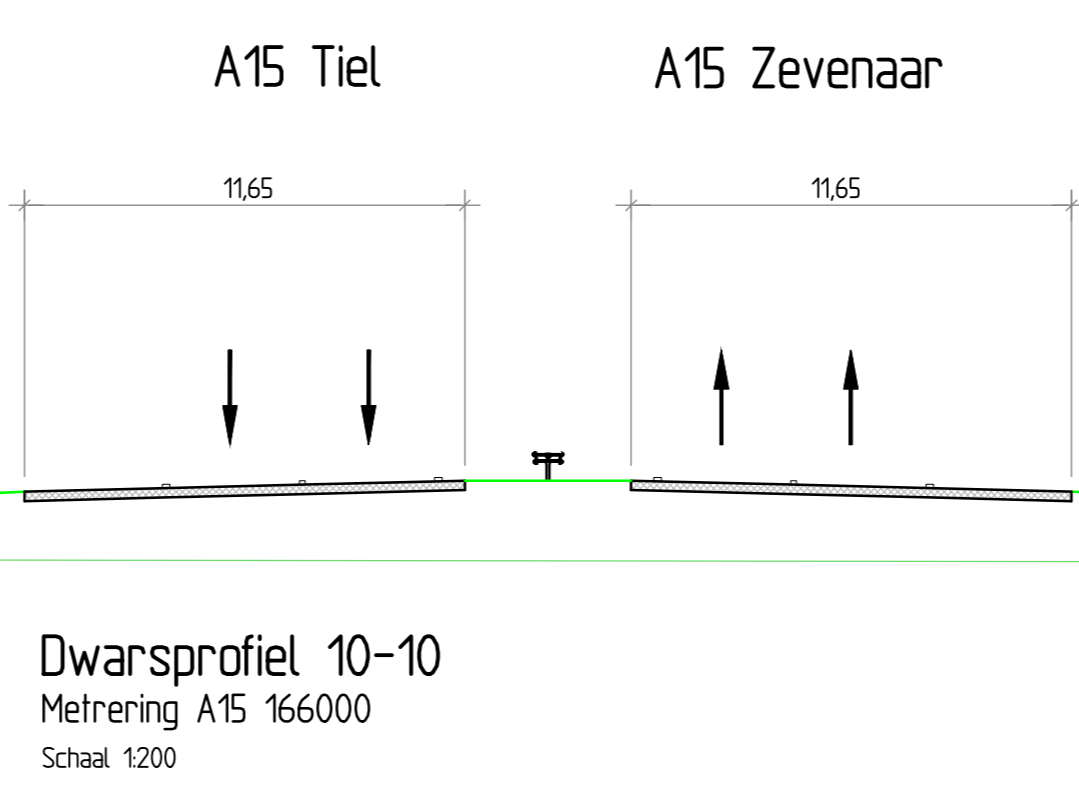
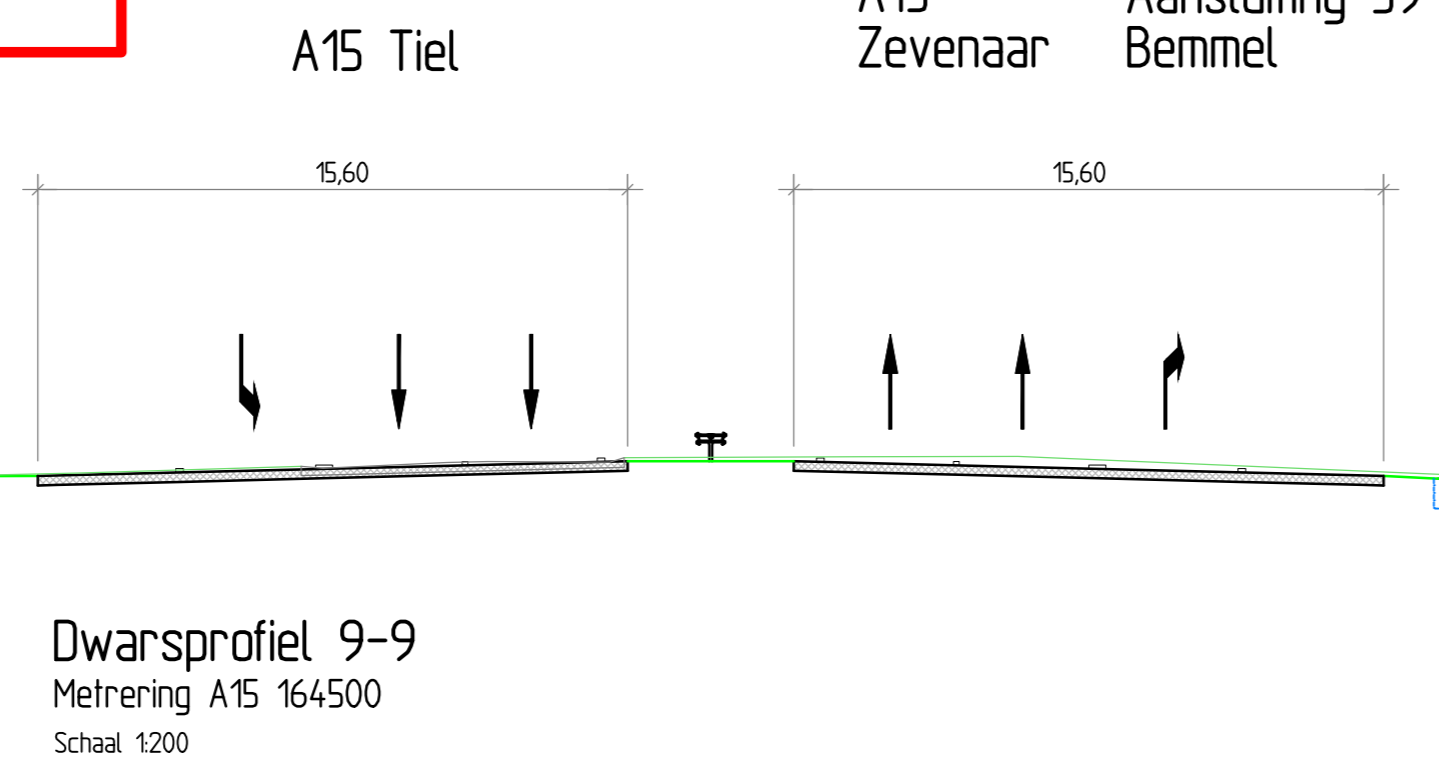
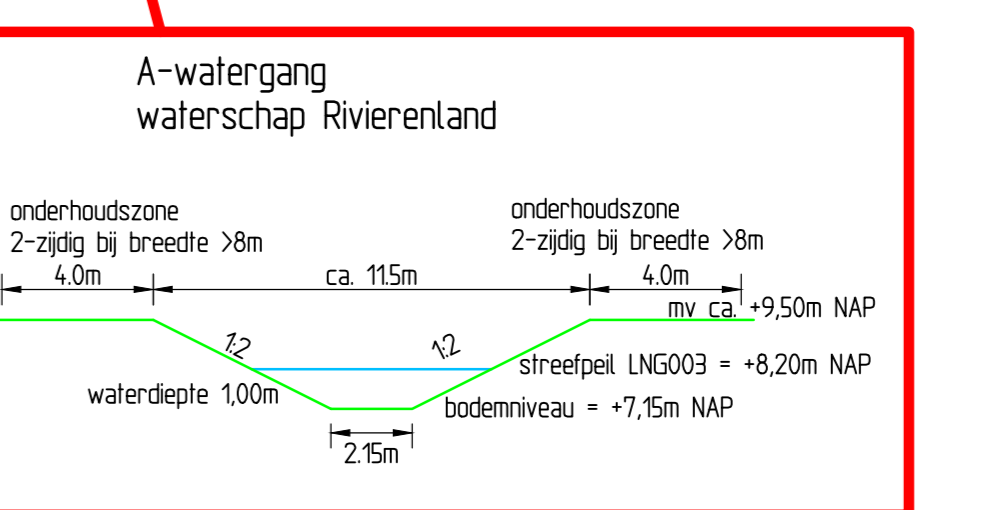
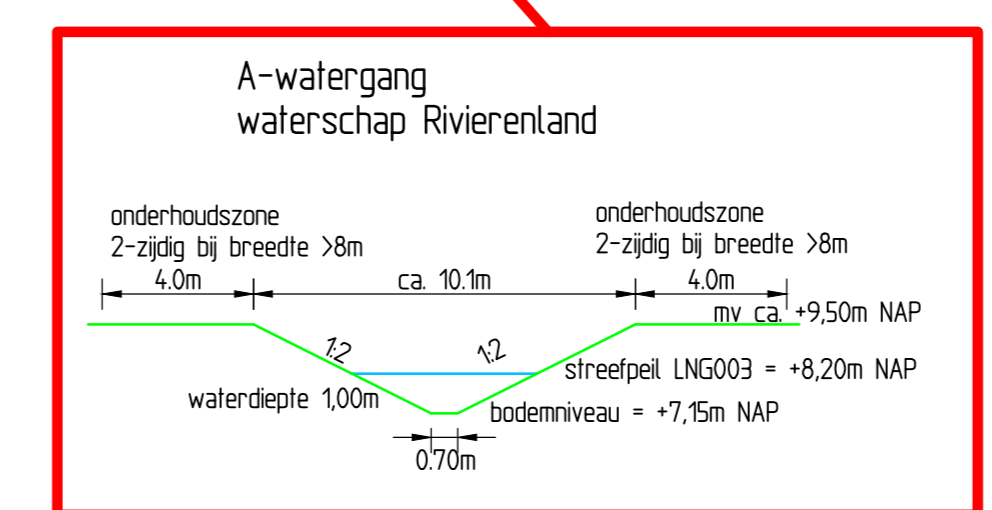
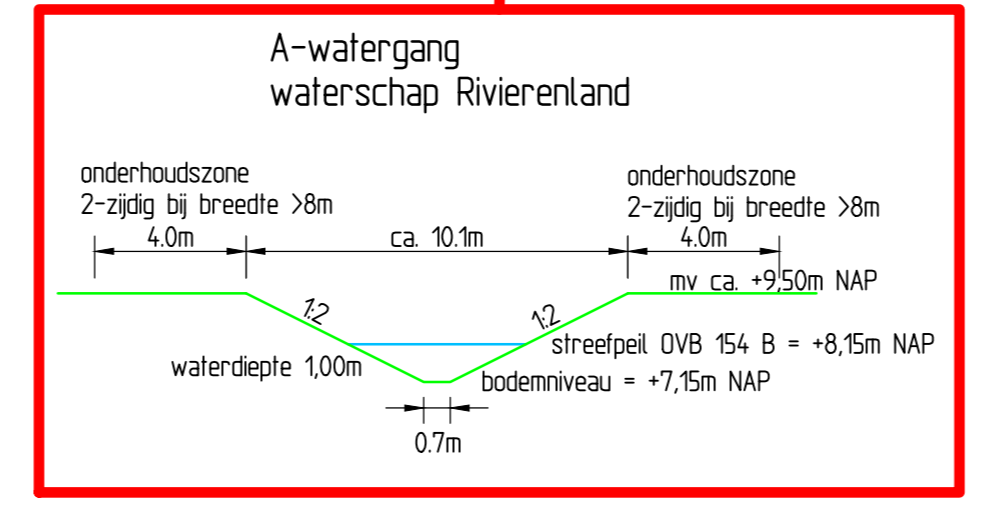
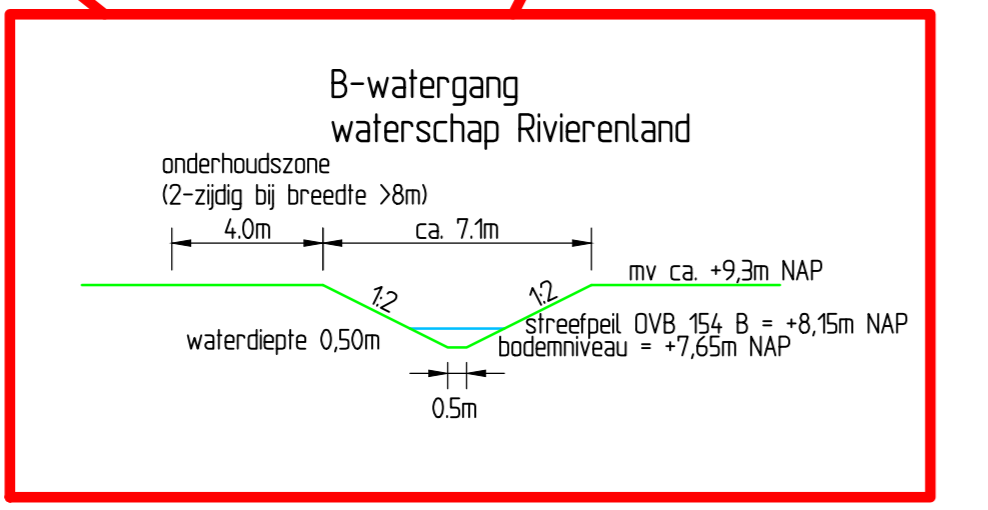
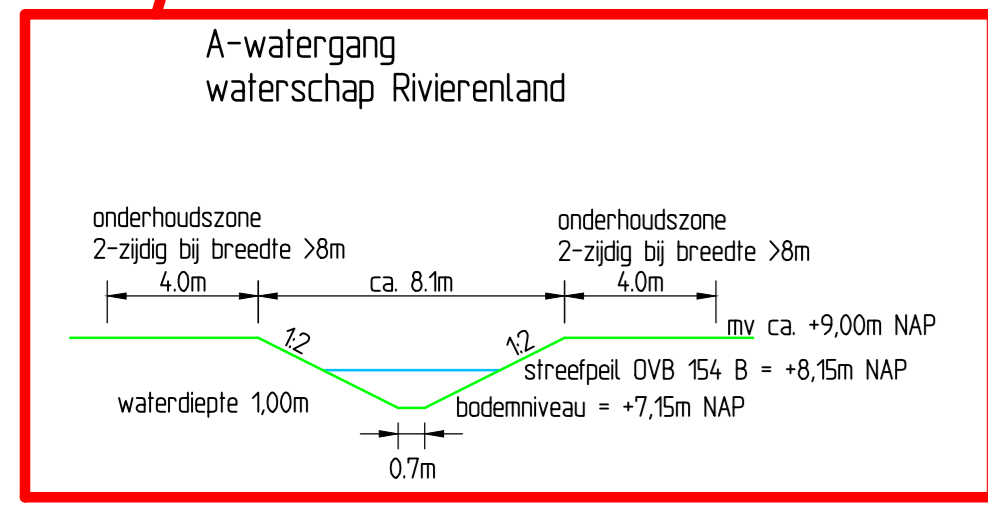
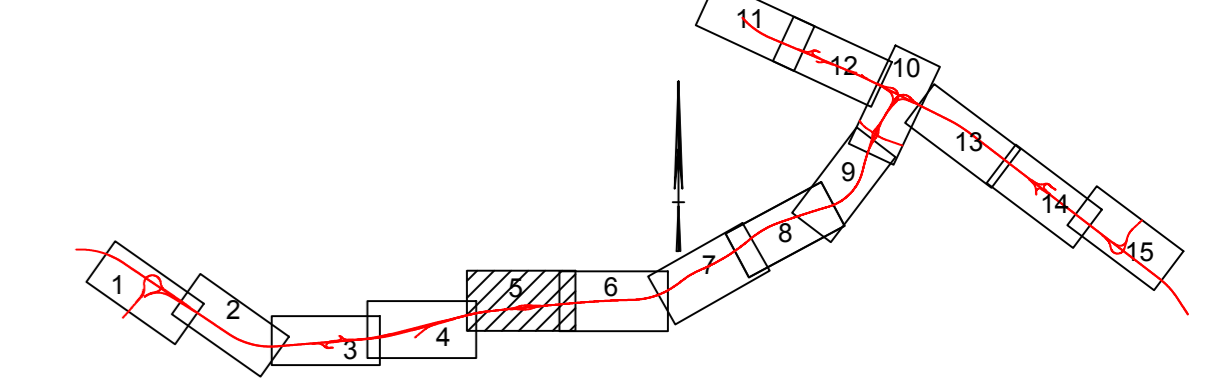
voor aansluiting zie blad 6

- Legenda Situatie**
- Bestaande situatie
 - As nieuwe situatie
 - Nieuwe situatie
 - Nieuwe watergang
 - Grondstief met drain/afvoerteding
 - Waterberging
 - Duiker
 - Kunsthwerk
 - Knipvoorziening
 - Indicatie lokale waterkelder met afvoer naar watersysteem
 - Grondkerende constructie
 - Bestaande grens rijksgedoms
 - TB grens
- Legenda Doorsnede**
- Bestaande situatie
 - Nieuwe situatie
 - As nieuwe situatie
 - Nieuwe geleidsconstructie
 - Kunsthwerk
 - Bestaande grens rijksgedoms
 - TB grens

- Bron: leggergegevens waterschap Rijn & IJssel en Rivierenland**
- Bestaande watergang waterschap Rijn & IJssel
 - Bestaande A-watergang waterschap Rivierenland
 - Bestaande B-watergang waterschap Rivierenland
 - Bestaande C-watergang waterschap Rivierenland
 - Bestaand peilgebied waterschap Rivierenland
 - Bestaande duiker
 - Bestaande stuw

Opmerkingen

- Verbindingen met niet-leggerwatergangen niet overal weergegeven.
- Uitgangspunt: conform huidige aansluiting terugbrengen.
- Te verplaatsen leggerwatergangen: afmetingen conform leggergegevens, tenzij anders aangegeven.



TB A12/A15 Ressen-Oudbroeken (via A15)

Behorend bij Waterplan TB viA15
Aansluiting Bemmel

km. 163.800 - km. 166.400

Definitief

kaartblad 5 van 15
schaal 1:2500
formaat A0
27 januari 2017