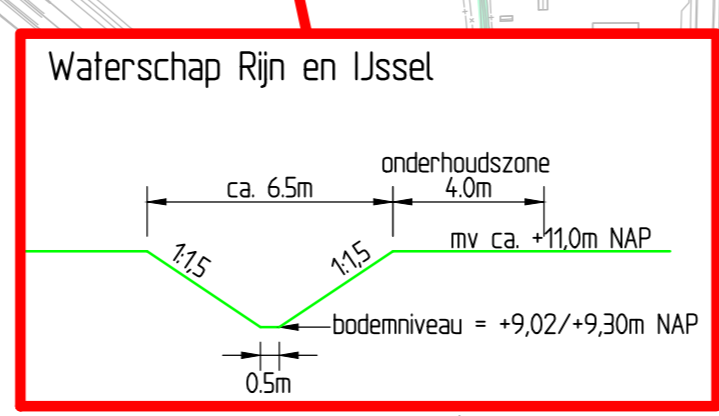
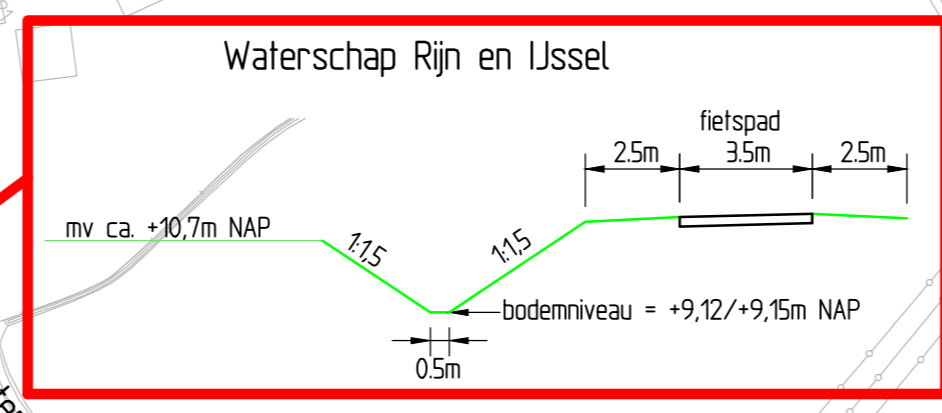


voor aansluiting zie blad 8

voor aansluiting zie blad 10

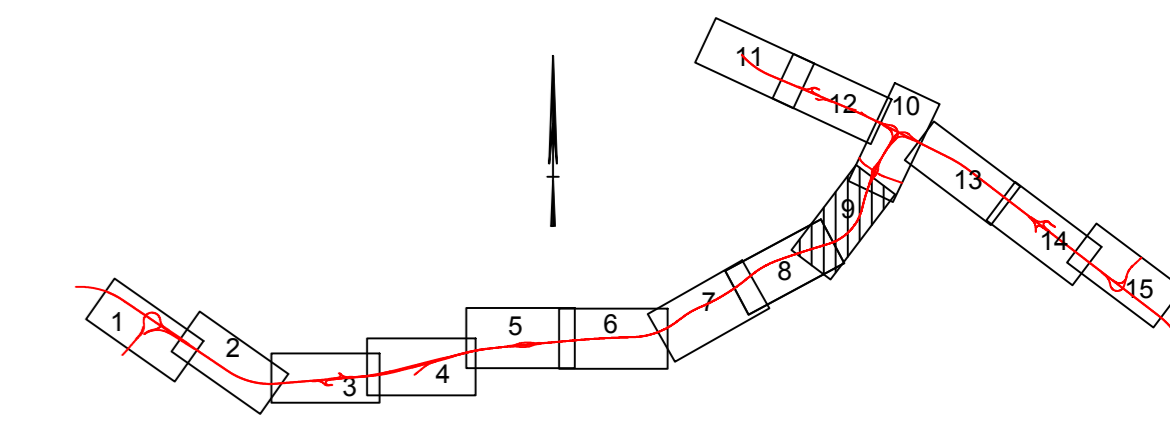


- Legenda Situatie**
- Bestaande situatie
 - As nieuwe situatie
 - Nieuwe situatie
 - Nieuwe watergang
 - Grondstief met drain/afvoertleiding
 - Waterberging
 - Duker
 - Kunstwerk
 - Krijlvoorziening
 - Indicatie lokale waterkelder met afvoer naar watersysteem
 - Grondkerende constructie
 - Bestaande grens rijksgedemt
 - TB grens

- Legenda Doorsnede**
- Bestaande situatie
 - Nieuwe situatie
 - As nieuwe situatie
 - Nieuwe geluidsconstructie
 - Kunstwerk
 - Bestaande grens rijksgedemt
 - TB grens

- Bron: Leggegegevens waterschap Rijn & Usset en Rivierland**
- Bestaande watergang waterschap Rijn & Usset
 - Bestaande A-waargang waterschap Rivierland
 - Bestaande B-waargang waterschap Rivierland
 - Bestaande C-waargang waterschap Rivierland
 - Bestaand poldergebied waterschap Rivierland
 - Bestaande duker
 - Bestaande stuw

- Opmerkingen:**
- Verbinding met net-leggerwatergangen niet overal weergegeven.
 - Uitgangspunt conform huidige aansluiting terugbrengen.
 - Te verplaatsen leggerwatergangen: afmetingen conform leggegegevens, tenzij anders aangegeven.



Overzicht situatie
Schaal 1:2500

Dwarsprofiel 16-16
Methrening A15 173840
Schaal 1:200

Dwarsprofiel 18-18
Methrening A15 175200
Schaal 1:200

Dwarsprofiel 17-17
Methrening A15 174306
Schaal 1:200

TB A12/A15 Ressen-Oudbroeken (ViA15)

Behorend bij Waterplan TB ViA15
Schralewidsstraat - aansl. Duiven/Zevenaar

km. 173.600 - km. 175.800 Definitief

Kaartblad 9 van 15
Schaal 1:2500
formaat A0
27 januari 2017