

















**Legenda** 

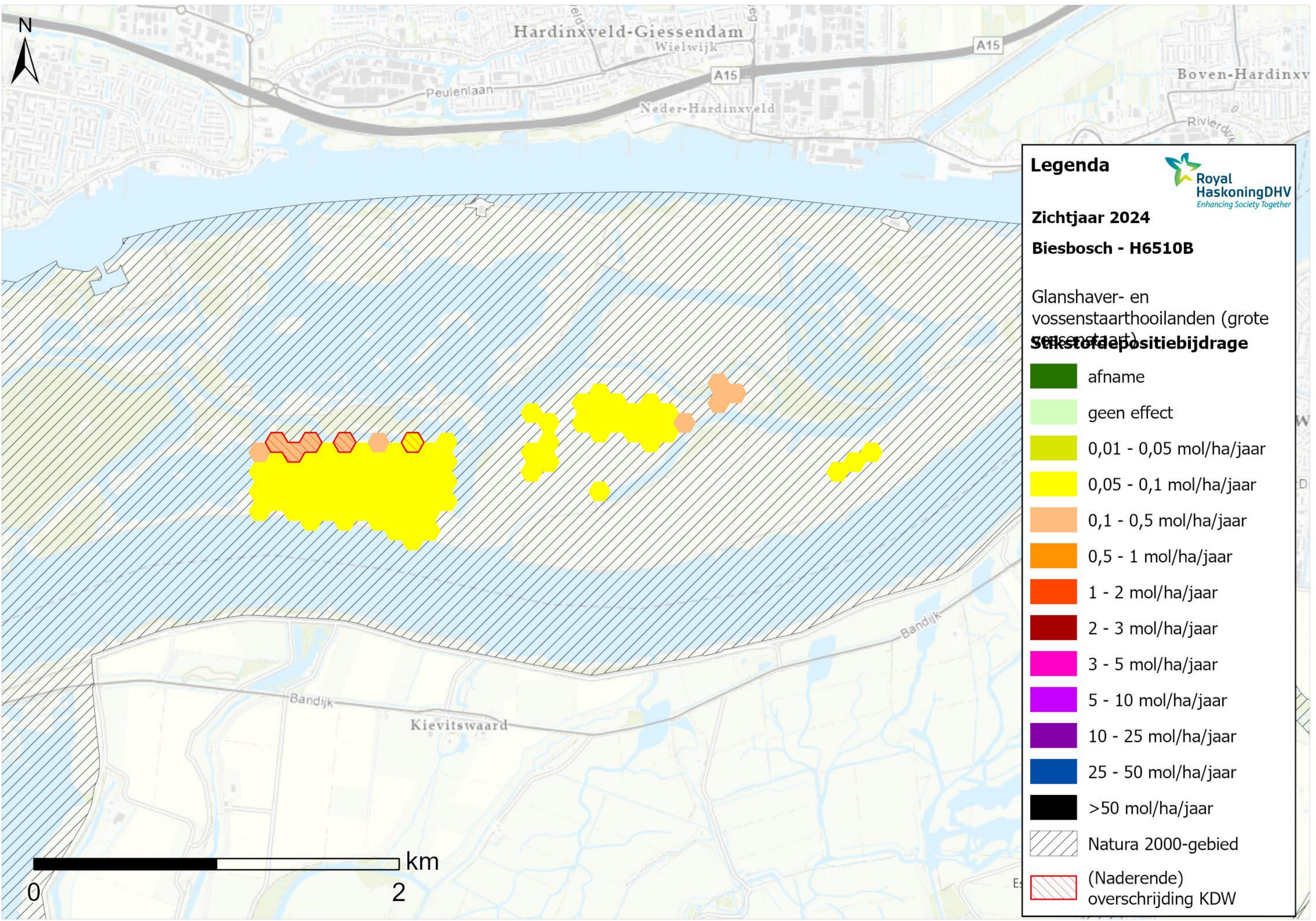
**Zichtjaar 2024**

**Biesbosch - H6510A**

Glanshaver- en vossenstaarthoilanden (Glanshaver)

**Stikstofdepositiebijdrage**

-  afname
-  geen effect
-  0,01 - 0,05 mol/ha/jaar
-  0,05 - 0,1 mol/ha/jaar
-  0,1 - 0,5 mol/ha/jaar
-  0,5 - 1 mol/ha/jaar
-  1 - 2 mol/ha/jaar
-  2 - 3 mol/ha/jaar
-  3 - 5 mol/ha/jaar
-  5 - 10 mol/ha/jaar
-  10 - 25 mol/ha/jaar
-  25 - 50 mol/ha/jaar
-  >50 mol/ha/jaar
-  Natura 2000-gebied
-  (Naderende) overschrijding KDW



**Legenda**

Royal HaskoningDHV  
Enhancing Society Together

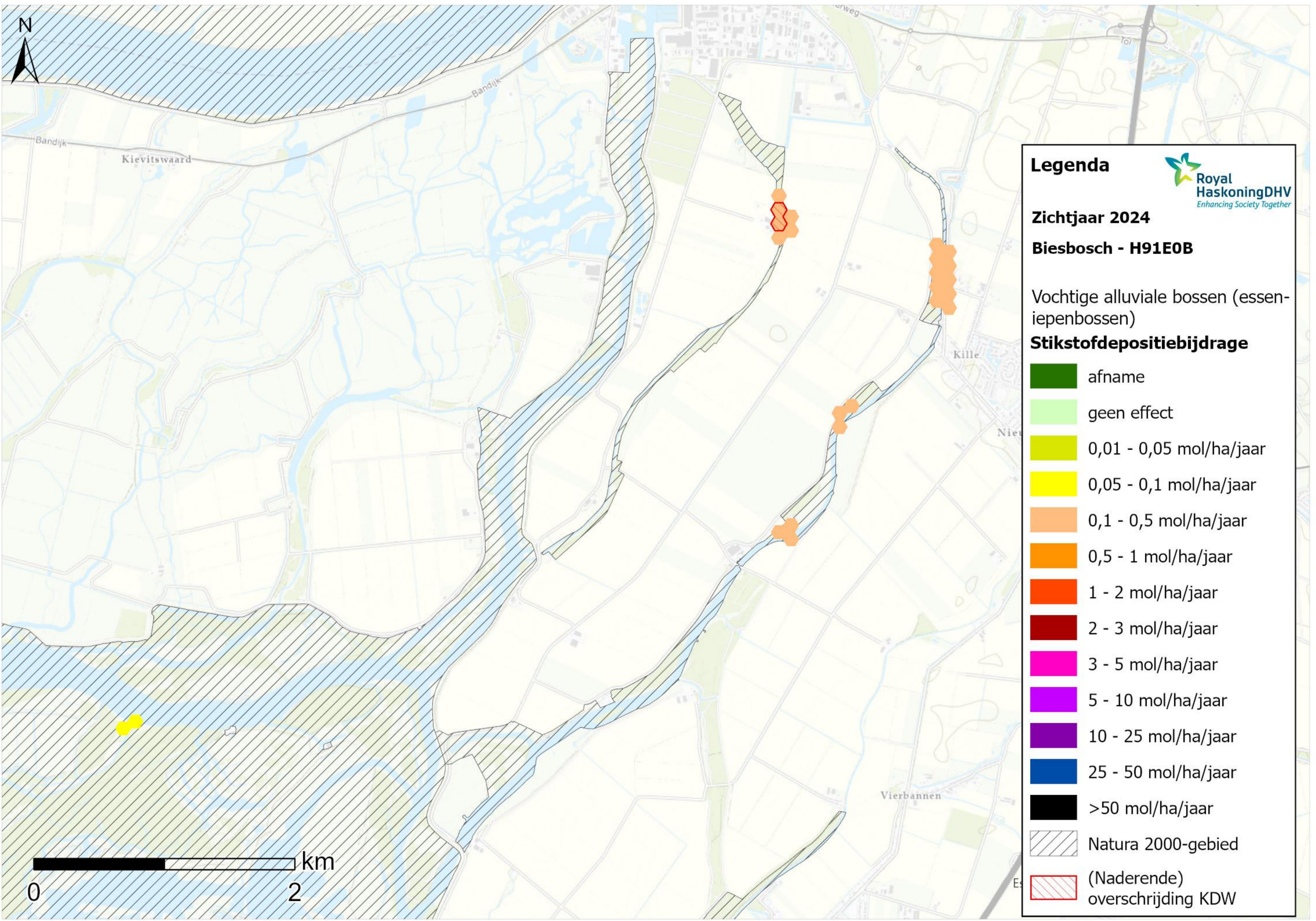
**Zichtjaar 2024**

**Biesbosch - H6510B**

Glanshaver- en vossenstaarthoilanden (grote vossenstaart)

**Stofdepositiebijdrage**

afname
geen effect
0,01 - 0,05 mol/ha/jaar
0,05 - 0,1 mol/ha/jaar
0,1 - 0,5 mol/ha/jaar
0,5 - 1 mol/ha/jaar
1 - 2 mol/ha/jaar
2 - 3 mol/ha/jaar
3 - 5 mol/ha/jaar
5 - 10 mol/ha/jaar
10 - 25 mol/ha/jaar
25 - 50 mol/ha/jaar
>50 mol/ha/jaar
Natura 2000-gebied
(Naderende) overschrijding KDW



**Legenda**

Royal HaskoningDHV  
Enhancing Society Together

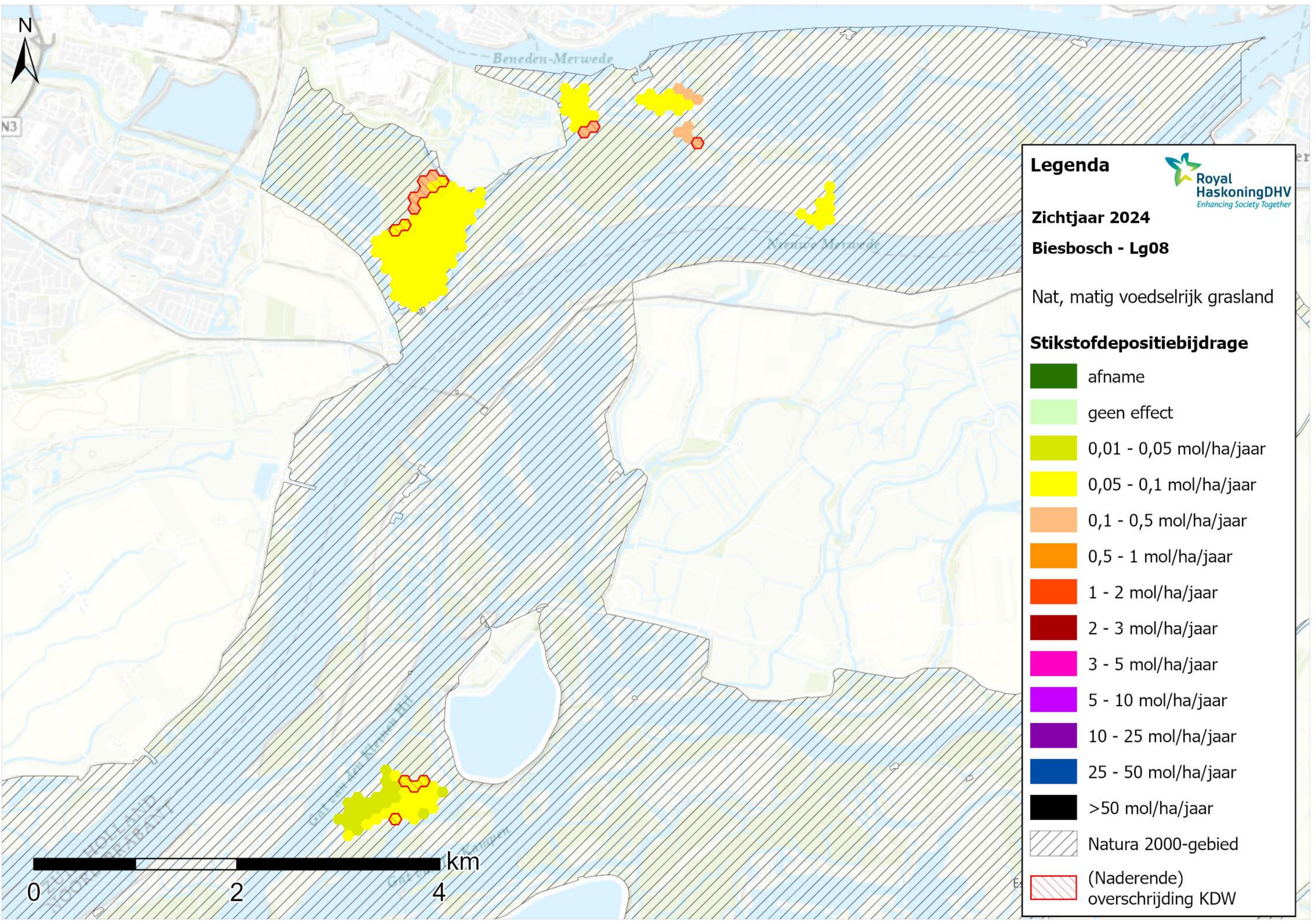
**Zichtjaar 2024**


**Biesbosch - H91E0B**

Vochtige alluviale bossen (essen-  
iepenbossen)

**Stikstofdepositiebijdrage**
















	afname
	geen effect
	0,01 - 0,05 mol/ha/jaar
	0,05 - 0,1 mol/ha/jaar
	0,1 - 0,5 mol/ha/jaar
	0,5 - 1 mol/ha/jaar
	1 - 2 mol/ha/jaar
	2 - 3 mol/ha/jaar
	3 - 5 mol/ha/jaar
	5 - 10 mol/ha/jaar
	10 - 25 mol/ha/jaar
	25 - 50 mol/ha/jaar
	>50 mol/ha/jaar
	Natura 2000-gebied
	(Naderende) overschrijding KDW

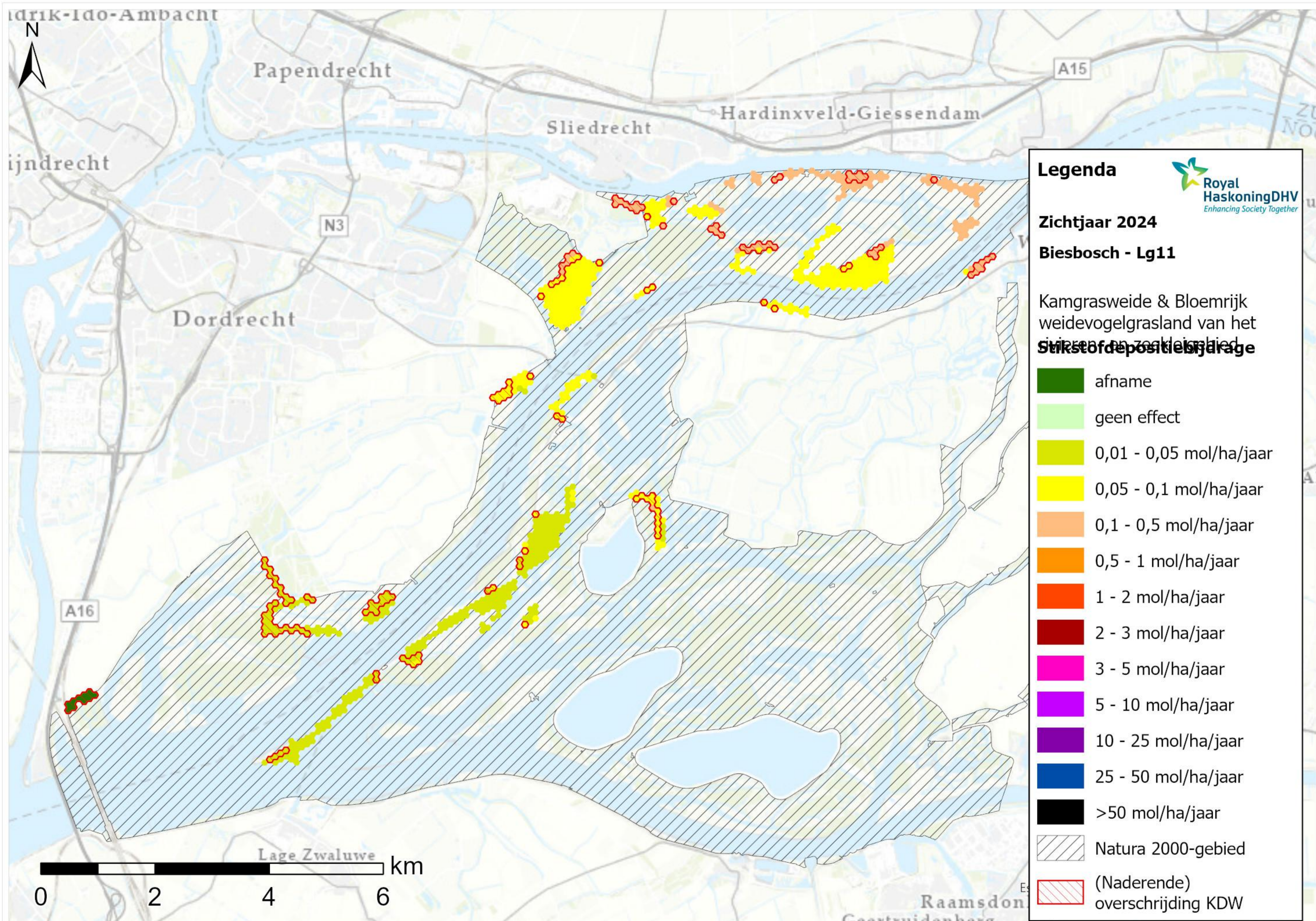


**Legenda**   
Royal HaskoningDHV  
Enhancing Society Together

**Zichtjaar 2024**  
**Biesbosch - Lg08**  
Nat, matig voedselrijk grasland

**Stikstofdepositiebijdrage**

	afname
	geen effect
	0,01 - 0,05 mol/ha/jaar
	0,05 - 0,1 mol/ha/jaar
	0,1 - 0,5 mol/ha/jaar
	0,5 - 1 mol/ha/jaar
	1 - 2 mol/ha/jaar
	2 - 3 mol/ha/jaar
	3 - 5 mol/ha/jaar
	5 - 10 mol/ha/jaar
	10 - 25 mol/ha/jaar
	25 - 50 mol/ha/jaar
	>50 mol/ha/jaar
	Natura 2000-gebied
	(Naderende) overschrijding KDW



idrik-Ido-Ambacht

Papendrecht

Sliedrecht

Hardinxveld-Giessendam

A15

ijndrecht

N3

Dordrecht

A16

Lage Zwaluwe km

0 2 4 6

Raamsdonk  
Geertruidenberg

**Legenda**

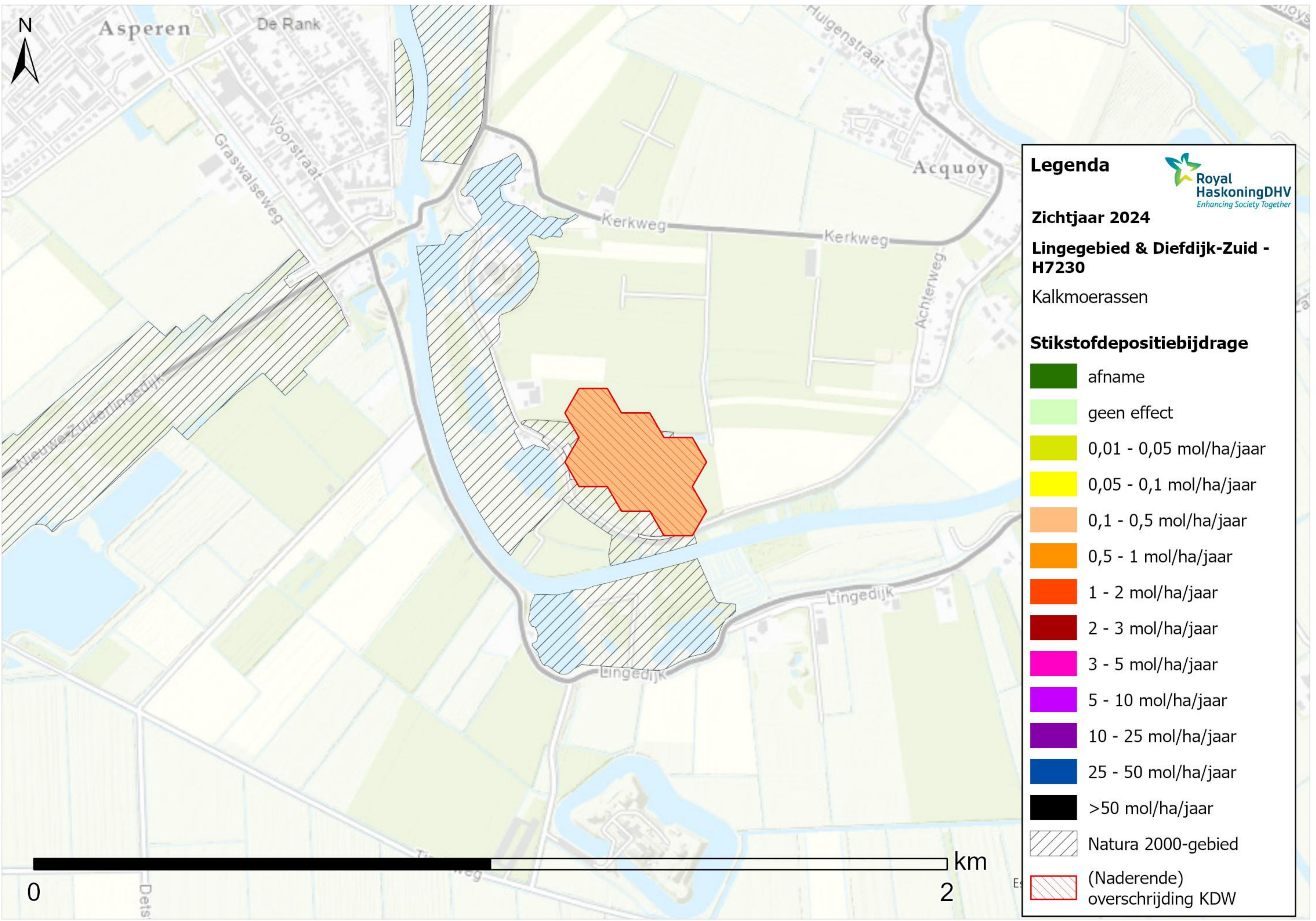
Royal HaskoningDHV  
Enhancing Society Together

**Zichtjaar 2024**

**Biesbosch - Lg11**

Kamgrasweide & Bloemrijk  
weidevogelgrasland van het  
Sijpe en de Zeeleijer  
**Stikstofdepositie**

- afname
- geen effect
- 0,01 - 0,05 mol/ha/jaar
- 0,05 - 0,1 mol/ha/jaar
- 0,1 - 0,5 mol/ha/jaar
- 0,5 - 1 mol/ha/jaar
- 1 - 2 mol/ha/jaar
- 2 - 3 mol/ha/jaar
- 3 - 5 mol/ha/jaar
- 5 - 10 mol/ha/jaar
- 10 - 25 mol/ha/jaar
- 25 - 50 mol/ha/jaar
- >50 mol/ha/jaar
- Natura 2000-gebied
- (Naderende) overschrijding KDW



Asperen De Rank

Graswalseweg Voorstraat

Huigenstraat Acquoy


Kerkweg Kerkweg

Achterweg

Lingedijk Lingedijk

Dets

0 km 2
















**Legenda**   
Royal HaskoningDHV  
Enhancing Society Together

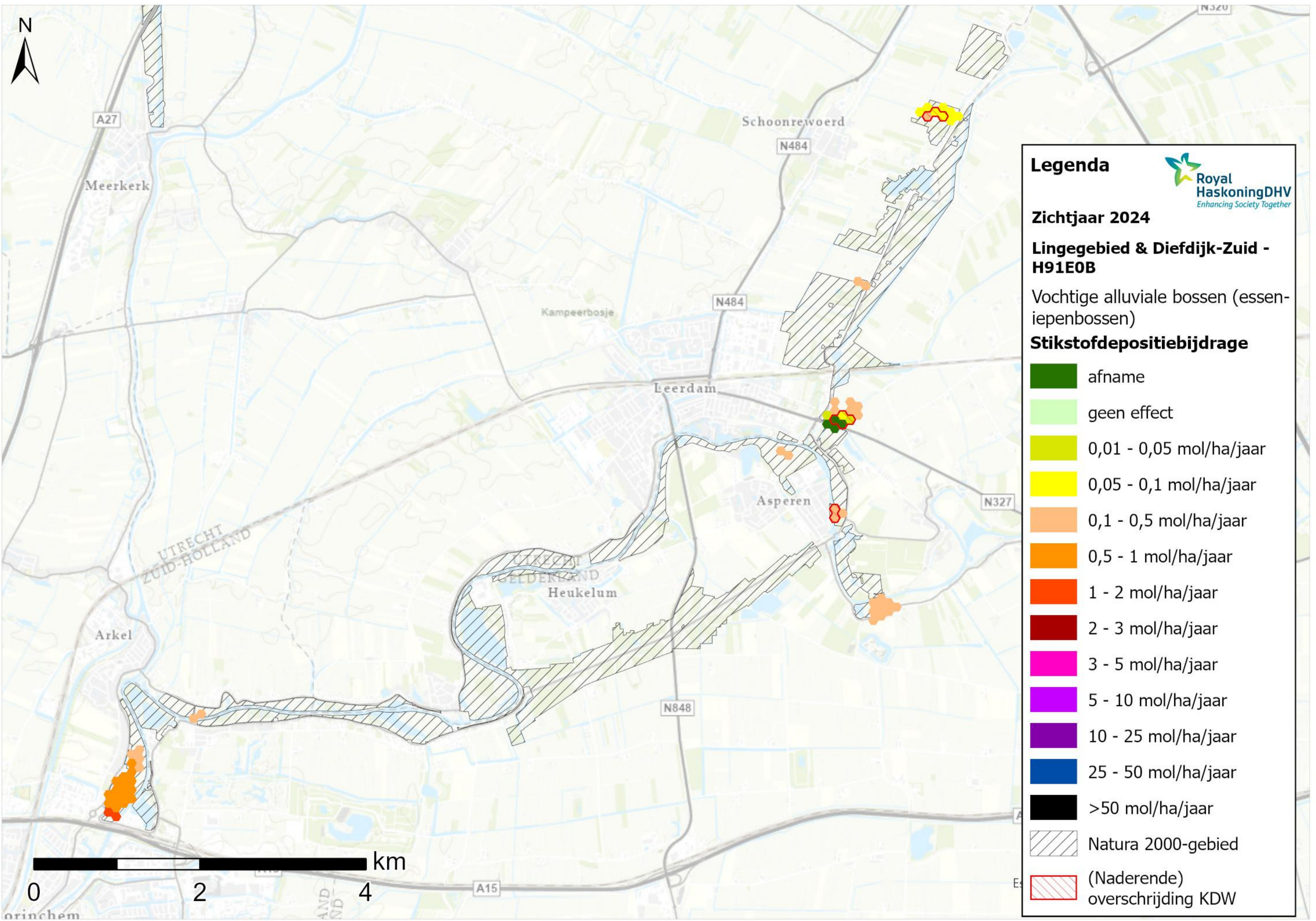
**Zichtjaar 2024**

**Lingegebied & Diefdijk-Zuid - H7230**

Kalkmoerassen

**Stikstofdepositiebijdrage**

-  afname
-  geen effect
-  0,01 - 0,05 mol/ha/jaar
-  0,05 - 0,1 mol/ha/jaar
-  0,1 - 0,5 mol/ha/jaar
-  0,5 - 1 mol/ha/jaar
-  1 - 2 mol/ha/jaar
-  2 - 3 mol/ha/jaar
-  3 - 5 mol/ha/jaar
-  5 - 10 mol/ha/jaar
-  10 - 25 mol/ha/jaar
-  25 - 50 mol/ha/jaar
-  >50 mol/ha/jaar
-  Natura 2000-gebied
-  (Naderende) overschrijding KDW



**Legenda**

Royal HaskoningDHV  
Enhancing Society Together

**Zichtjaar 2024**

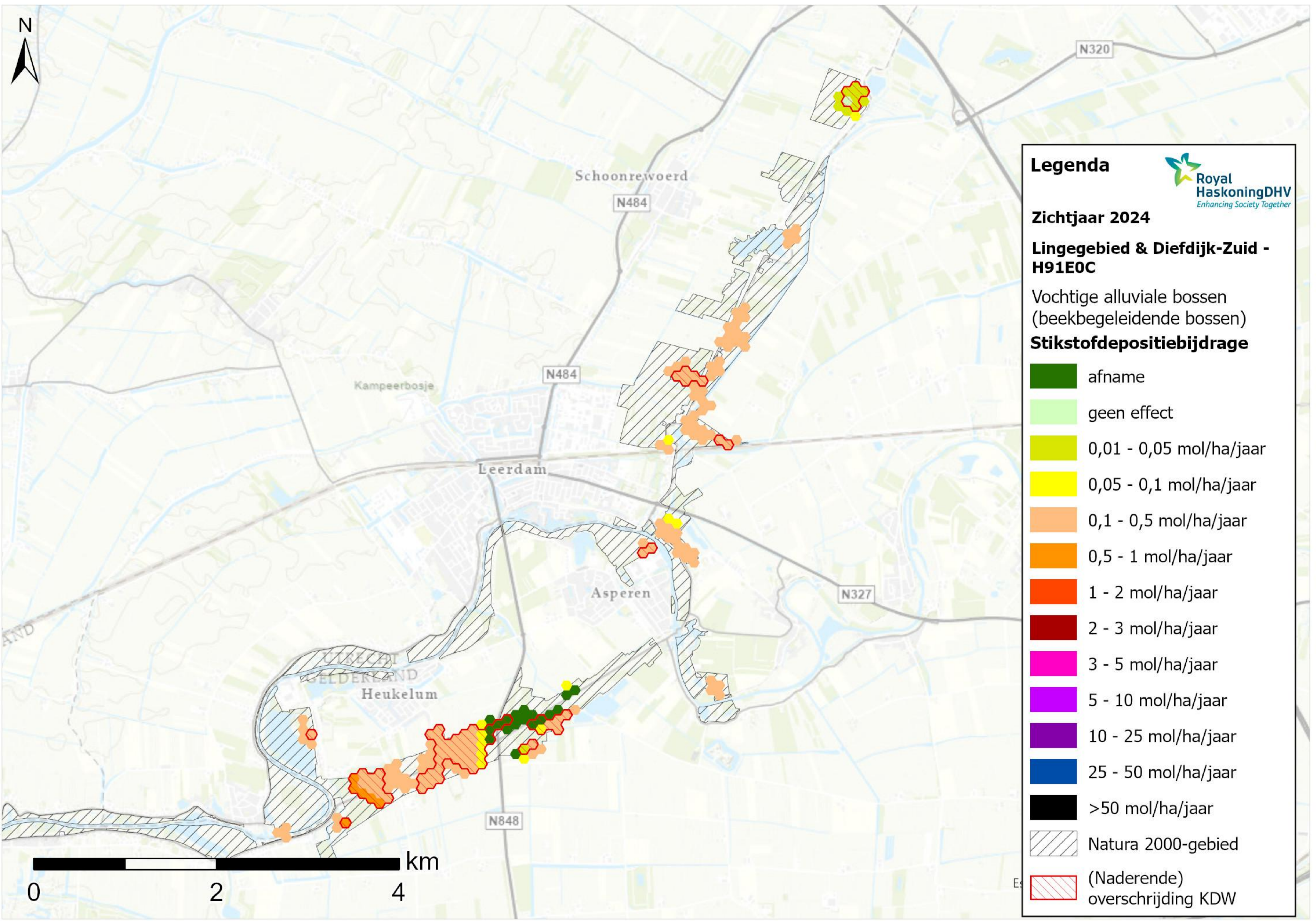
**Lingegebied & Diefdijk-Zuid - H91E0B**

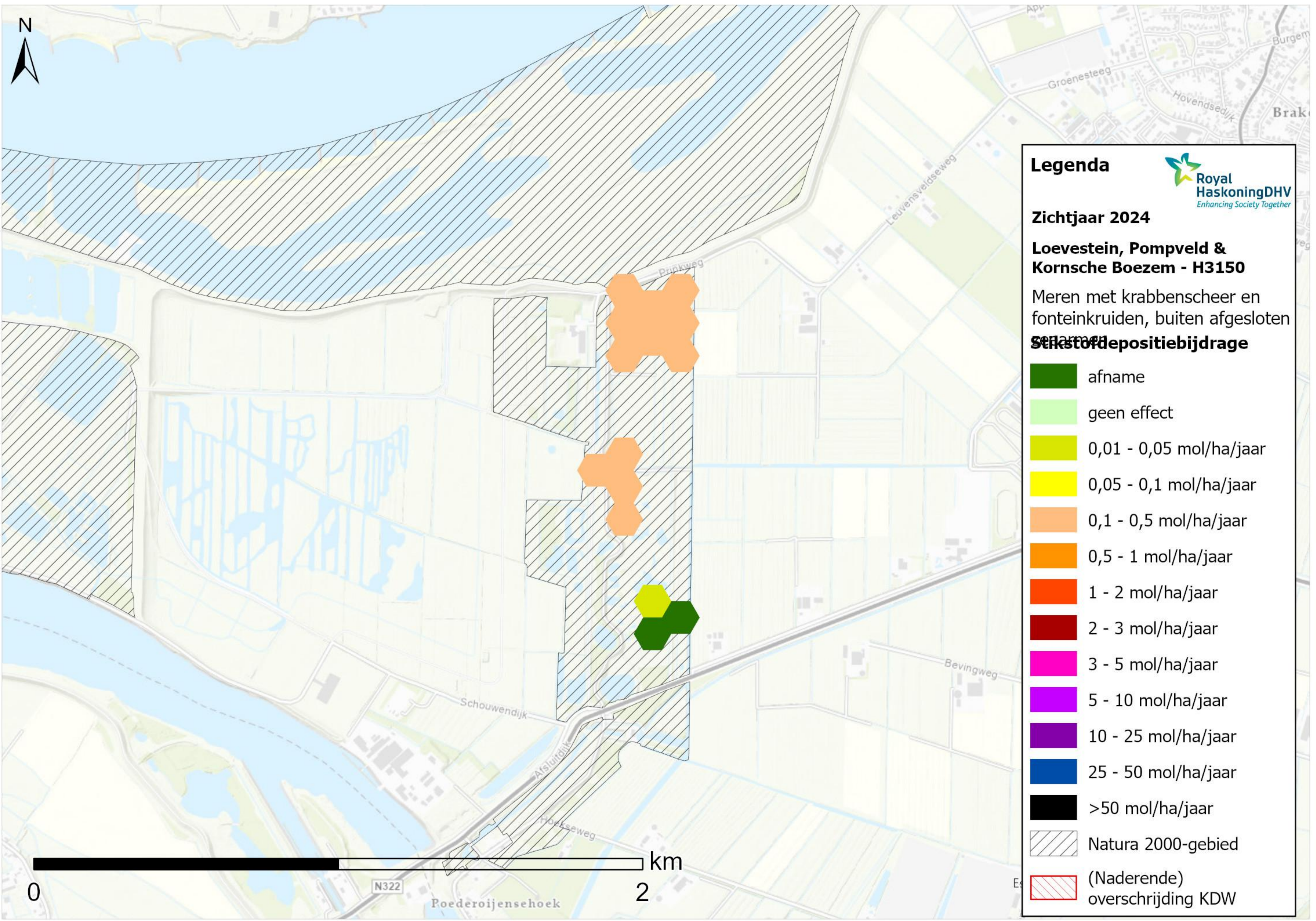
Vochtige alluviale bossen (essen-  
iepenbossen)

**Stikstofdepositiebijdrage**

	afname
	geen effect
	0,01 - 0,05 mol/ha/jaar
	0,05 - 0,1 mol/ha/jaar
	0,1 - 0,5 mol/ha/jaar
	0,5 - 1 mol/ha/jaar
	1 - 2 mol/ha/jaar
	2 - 3 mol/ha/jaar
	3 - 5 mol/ha/jaar
	5 - 10 mol/ha/jaar
	10 - 25 mol/ha/jaar
	25 - 50 mol/ha/jaar
	>50 mol/ha/jaar
	Natura 2000-gebied
	(Naderende) overschrijding KDW







**Legenda**

Royal HaskoningDHV  
Enhancing Society Together

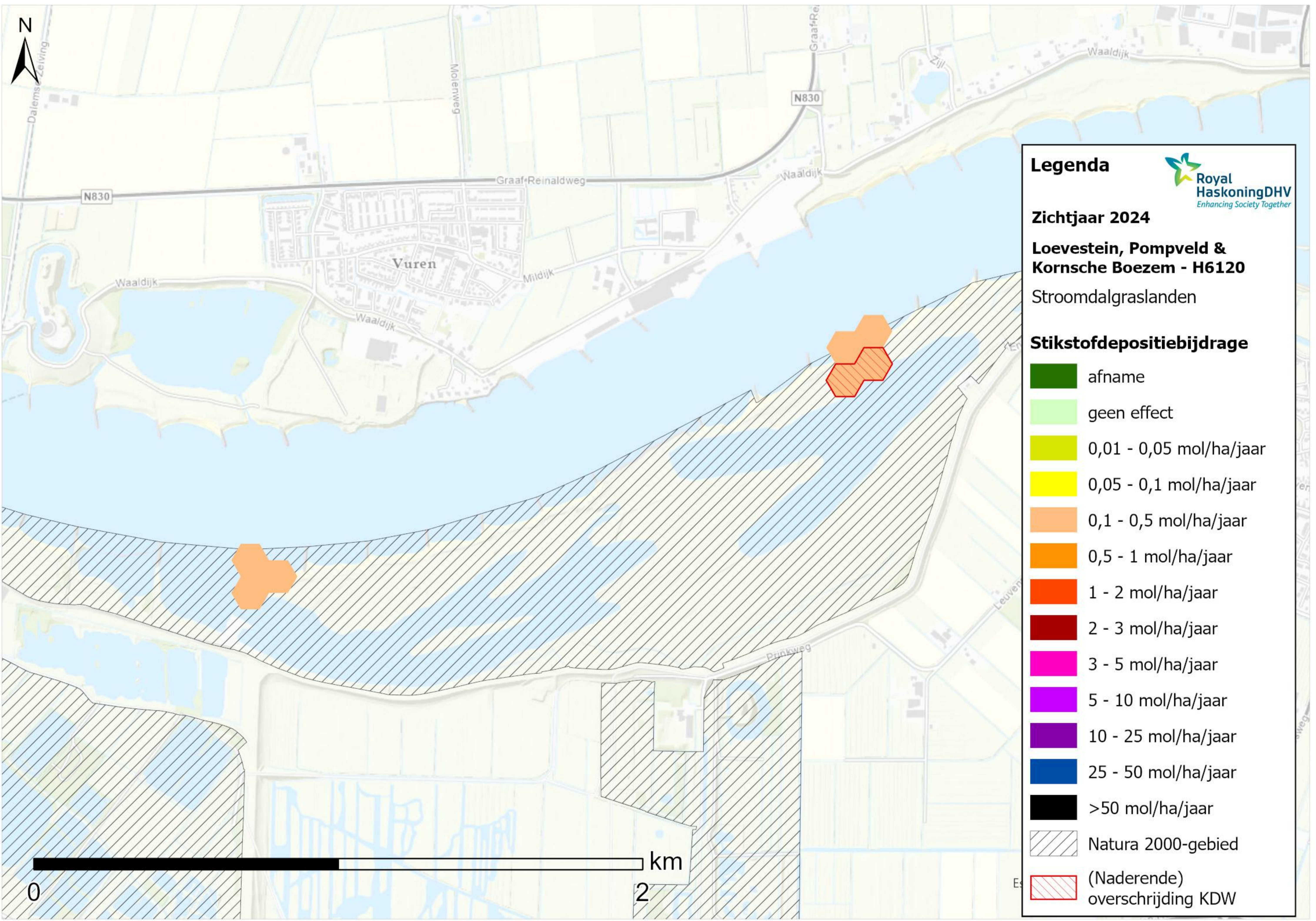
**Zichtjaar 2024**


**Loevestein, Pompveld & Kornsche Boezem - H3150**

Meren met krabbenscheer en fonteinkruiden, buiten afgesloten seizoenen

**Stofdepositiebijdrage**

- afname
- geen effect
- 0,01 - 0,05 mol/ha/jaar
- 0,05 - 0,1 mol/ha/jaar
- 0,1 - 0,5 mol/ha/jaar
- 0,5 - 1 mol/ha/jaar
- 1 - 2 mol/ha/jaar
- 2 - 3 mol/ha/jaar
- 3 - 5 mol/ha/jaar
- 5 - 10 mol/ha/jaar
- 10 - 25 mol/ha/jaar
- 25 - 50 mol/ha/jaar
- >50 mol/ha/jaar
- Natura 2000-gebied
- (Naderende) overschrijding KDW


















**Legenda** 

**Zichtjaar 2024**

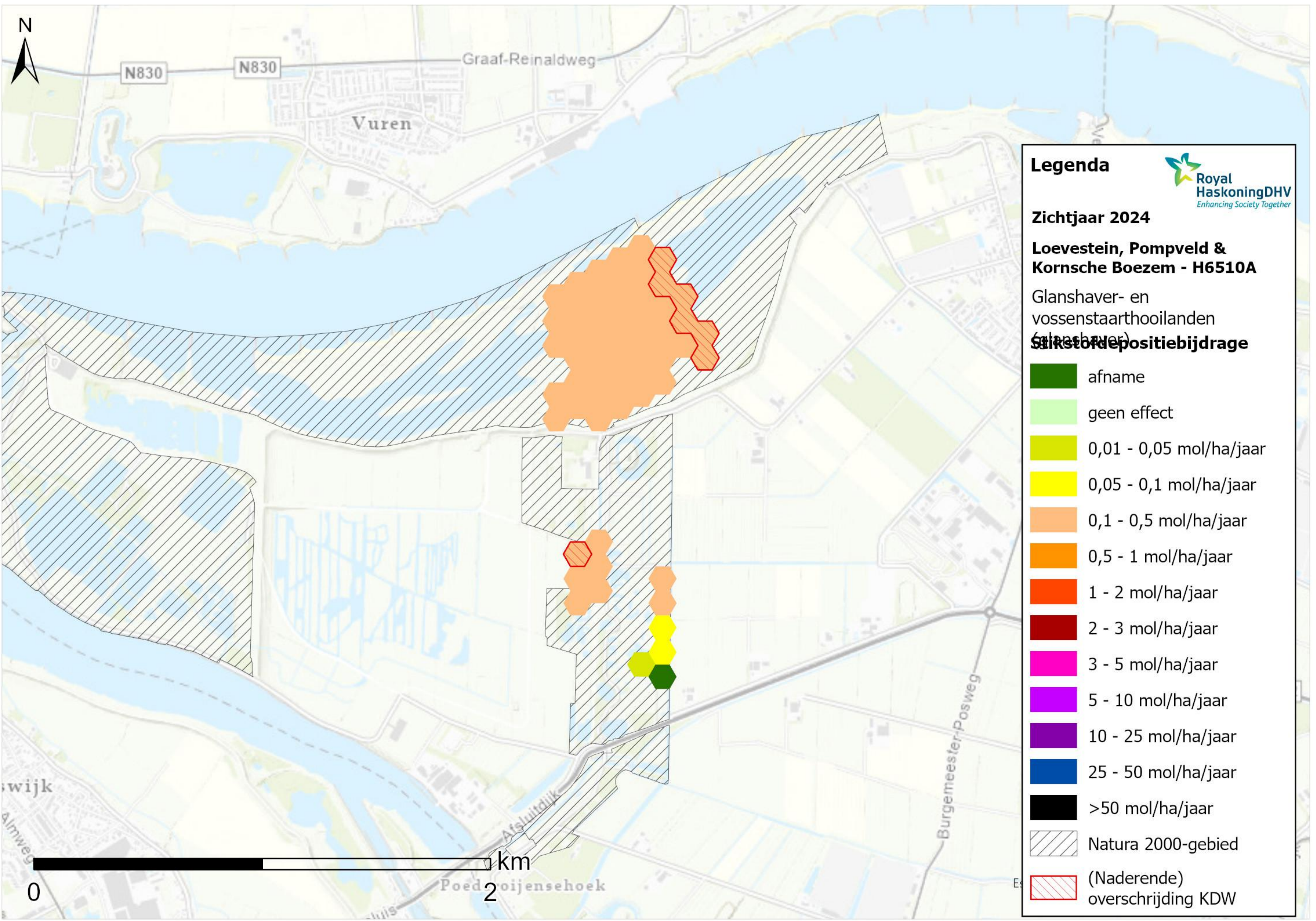
**Loevestein, Pompveld & Kornsche Boezem - H6120**

Stroomdalgraslanden

**Stikstofdepositiebijdrage**

-  afname
-  geen effect
-  0,01 - 0,05 mol/ha/jaar
-  0,05 - 0,1 mol/ha/jaar
-  0,1 - 0,5 mol/ha/jaar
-  0,5 - 1 mol/ha/jaar
-  1 - 2 mol/ha/jaar
-  2 - 3 mol/ha/jaar
-  3 - 5 mol/ha/jaar
-  5 - 10 mol/ha/jaar
-  10 - 25 mol/ha/jaar
-  25 - 50 mol/ha/jaar
-  >50 mol/ha/jaar
-  Natura 2000-gebied
-  (Naderende) overschrijding KDW





N830 N830

Graaf-Reinaldweg

Vuren

**Legenda**   
 Enhancing Society Together

**Zichtjaar 2024**

**Loevestein, Pompveld & Kornsche Boezem - H6510A**

Glanshaver- en vossenstaarthoilanden (Glanshaver)

**Stikstofdepositiebijdrage**

-  afname
-  geen effect
-  0,01 - 0,05 mol/ha/jaar
-  0,05 - 0,1 mol/ha/jaar
-  0,1 - 0,5 mol/ha/jaar
-  0,5 - 1 mol/ha/jaar
-  1 - 2 mol/ha/jaar
-  2 - 3 mol/ha/jaar
-  3 - 5 mol/ha/jaar
-  5 - 10 mol/ha/jaar
-  10 - 25 mol/ha/jaar
-  25 - 50 mol/ha/jaar
-  >50 mol/ha/jaar
-  Natura 2000-gebied
-  (Naderende) overschrijding KDW

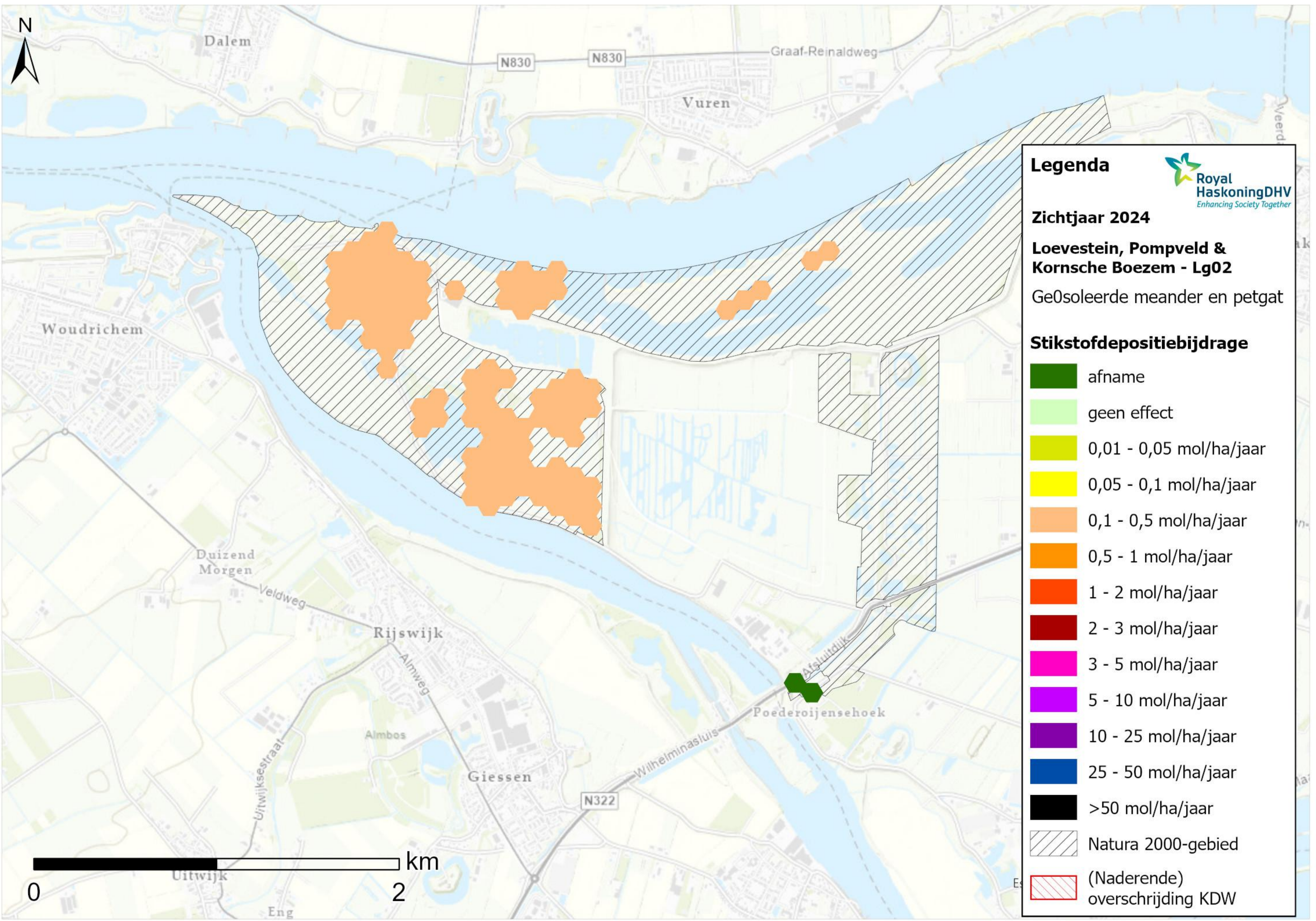
wijk  
almweg

0 2 km

Poedoijsenhoek

Afsluitdijk

Burgemeester Posweg



**Legenda**

Royal HaskoningDHV  
Enhancing Society Together

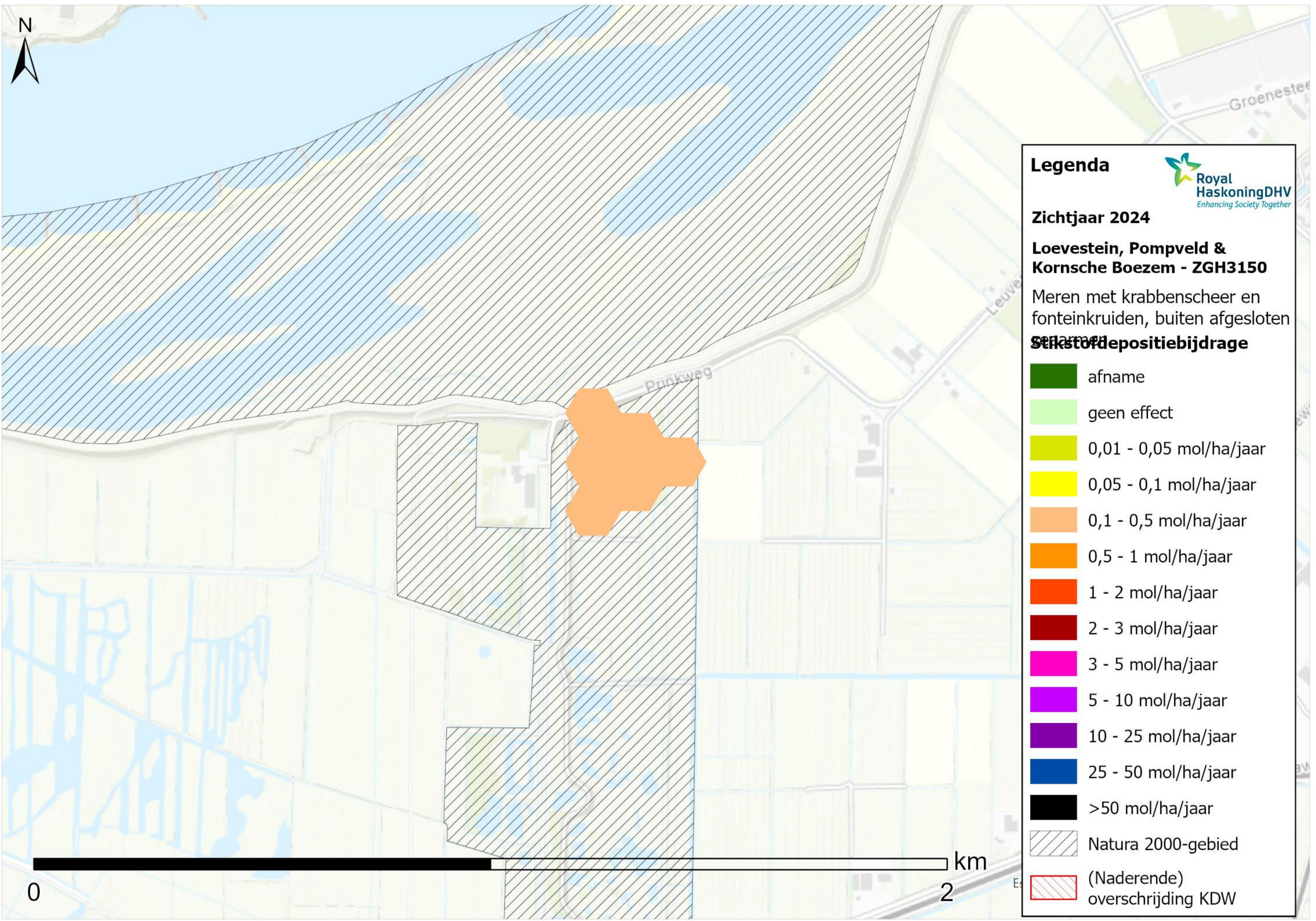
**Zichtjaar 2024**

**Loevestein, Pompveld & Kornsche Boezem - Lg02**

Ge0soleerde meander en petgat

**Stikstofdepositiebijdrage**

- afname
- geen effect
- 0,01 - 0,05 mol/ha/jaar
- 0,05 - 0,1 mol/ha/jaar
- 0,1 - 0,5 mol/ha/jaar
- 0,5 - 1 mol/ha/jaar
- 1 - 2 mol/ha/jaar
- 2 - 3 mol/ha/jaar
- 3 - 5 mol/ha/jaar
- 5 - 10 mol/ha/jaar
- 10 - 25 mol/ha/jaar
- 25 - 50 mol/ha/jaar
- >50 mol/ha/jaar
- Natura 2000-gebied
- (Naderende) overschrijding KDW



**Legenda**

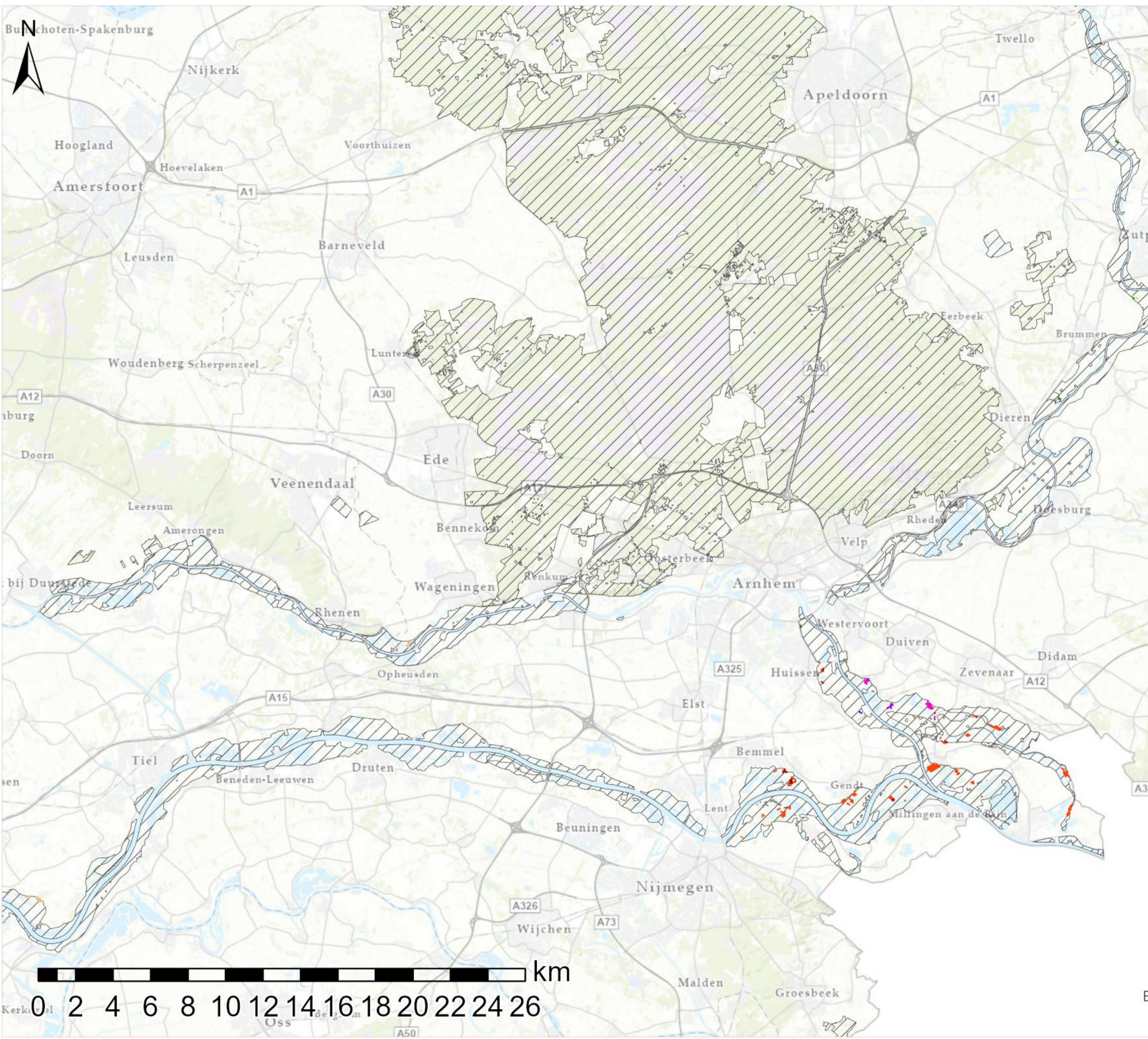
**Zichtjaar 2024**

**Loevestein, Pompveld & Kornsche Boezem - ZGH3150**

Meren met krabbenscheer en fonteinkruiden, buiten afgesloten  
**Stofdepositiebijdrage**

-  afname
-  geen effect
-  0,01 - 0,05 mol/ha/jaar
-  0,05 - 0,1 mol/ha/jaar
-  0,1 - 0,5 mol/ha/jaar
-  0,5 - 1 mol/ha/jaar
-  1 - 2 mol/ha/jaar
-  2 - 3 mol/ha/jaar
-  3 - 5 mol/ha/jaar
-  5 - 10 mol/ha/jaar
-  10 - 25 mol/ha/jaar
-  25 - 50 mol/ha/jaar
-  >50 mol/ha/jaar
-  Natura 2000-gebied
-  (Naderende) overschrijding KDW





**Legenda**

Royal HaskoningDHV  
Enhancing Society Together

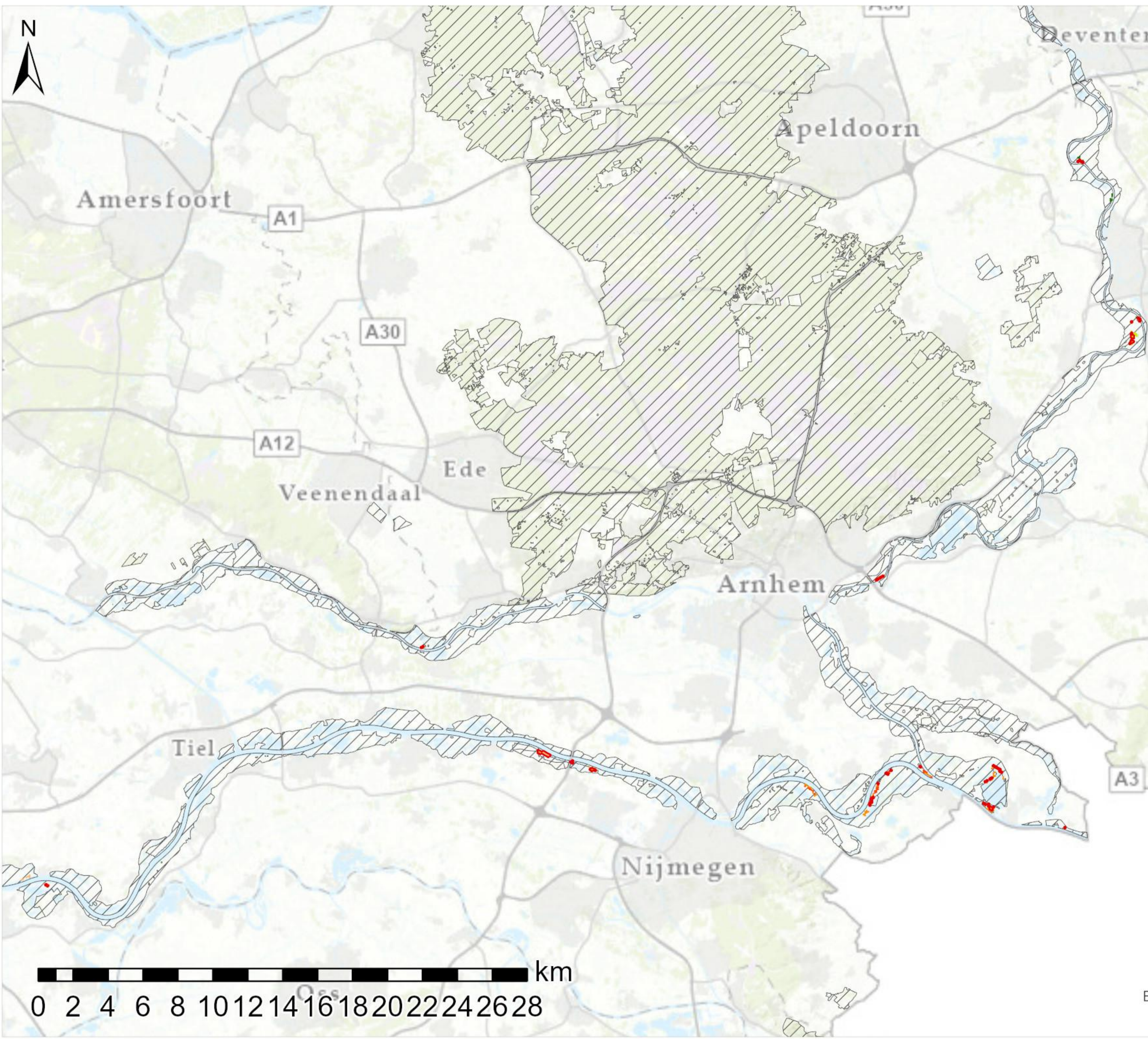
**Zichtjaar 2024**


**Rijntakken - H3150**

Meren met krabbenscheer en fonteinkruiden, buiten afgesloten gebieden

**Stofdepositiebijdrage**

- afname
- geen effect
- 0,01 - 0,05 mol/ha/jaar
- 0,05 - 0,1 mol/ha/jaar
- 0,1 - 0,5 mol/ha/jaar
- 0,5 - 1 mol/ha/jaar
- 1 - 2 mol/ha/jaar
- 2 - 3 mol/ha/jaar
- 3 - 5 mol/ha/jaar
- 5 - 10 mol/ha/jaar
- 10 - 25 mol/ha/jaar
- 25 - 50 mol/ha/jaar
- >50 mol/ha/jaar
- Natura 2000-gebied
- (Naderende) overschrijding KDW


















**Legenda** 

**Zichtjaar 2024**

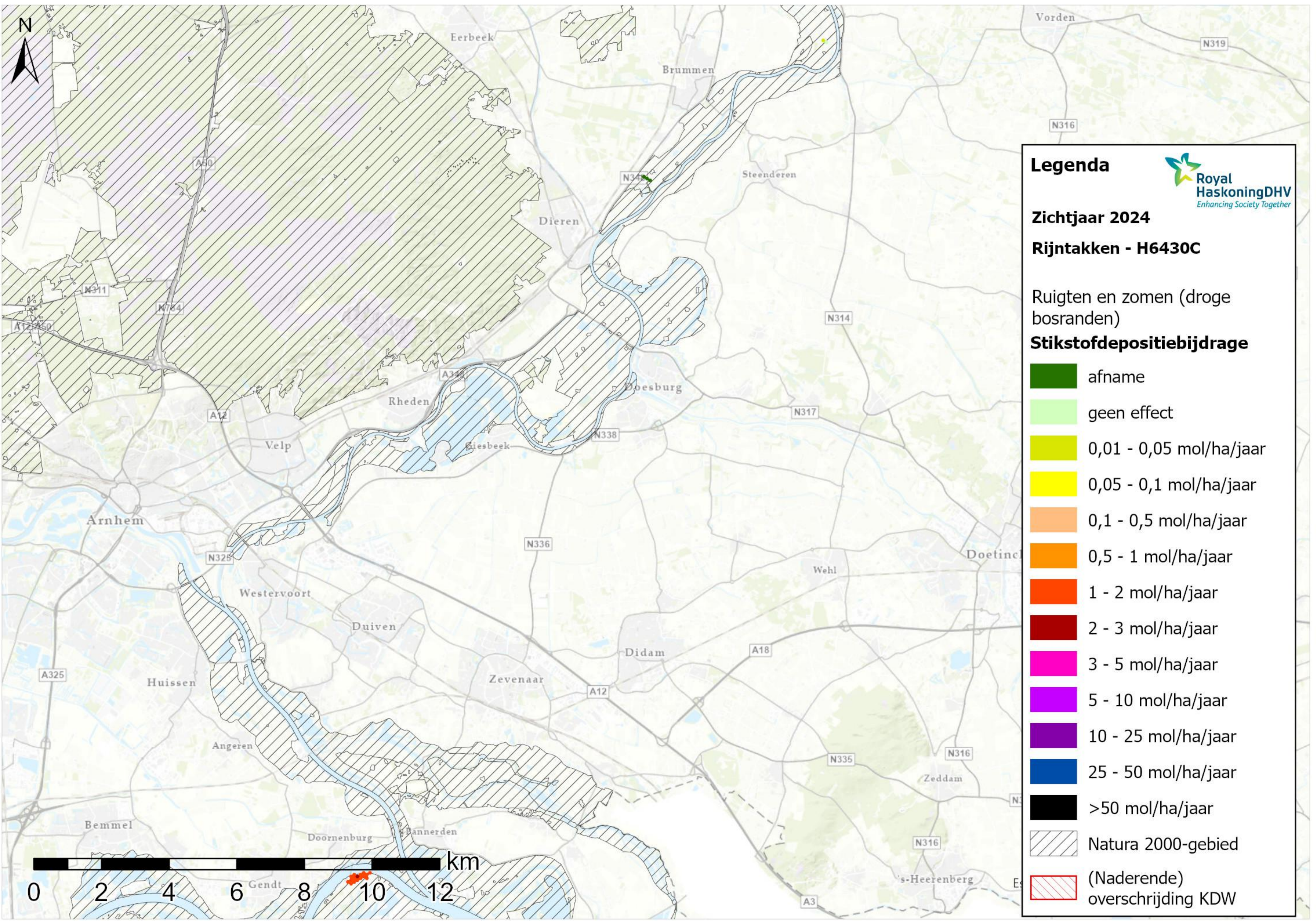
**Rijntakken - H6120**


Stroomdalgraslanden

**Stikstofdepositiebijdrage**

-  afname
-  geen effect
-  0,01 - 0,05 mol/ha/jaar
-  0,05 - 0,1 mol/ha/jaar
-  0,1 - 0,5 mol/ha/jaar
-  0,5 - 1 mol/ha/jaar
-  1 - 2 mol/ha/jaar
-  2 - 3 mol/ha/jaar
-  3 - 5 mol/ha/jaar
-  5 - 10 mol/ha/jaar
-  10 - 25 mol/ha/jaar
-  25 - 50 mol/ha/jaar
-  >50 mol/ha/jaar
-  Natura 2000-gebied
-  (Naderende) overschrijding KDW




















**Legenda** 

**Zichtjaar 2024**

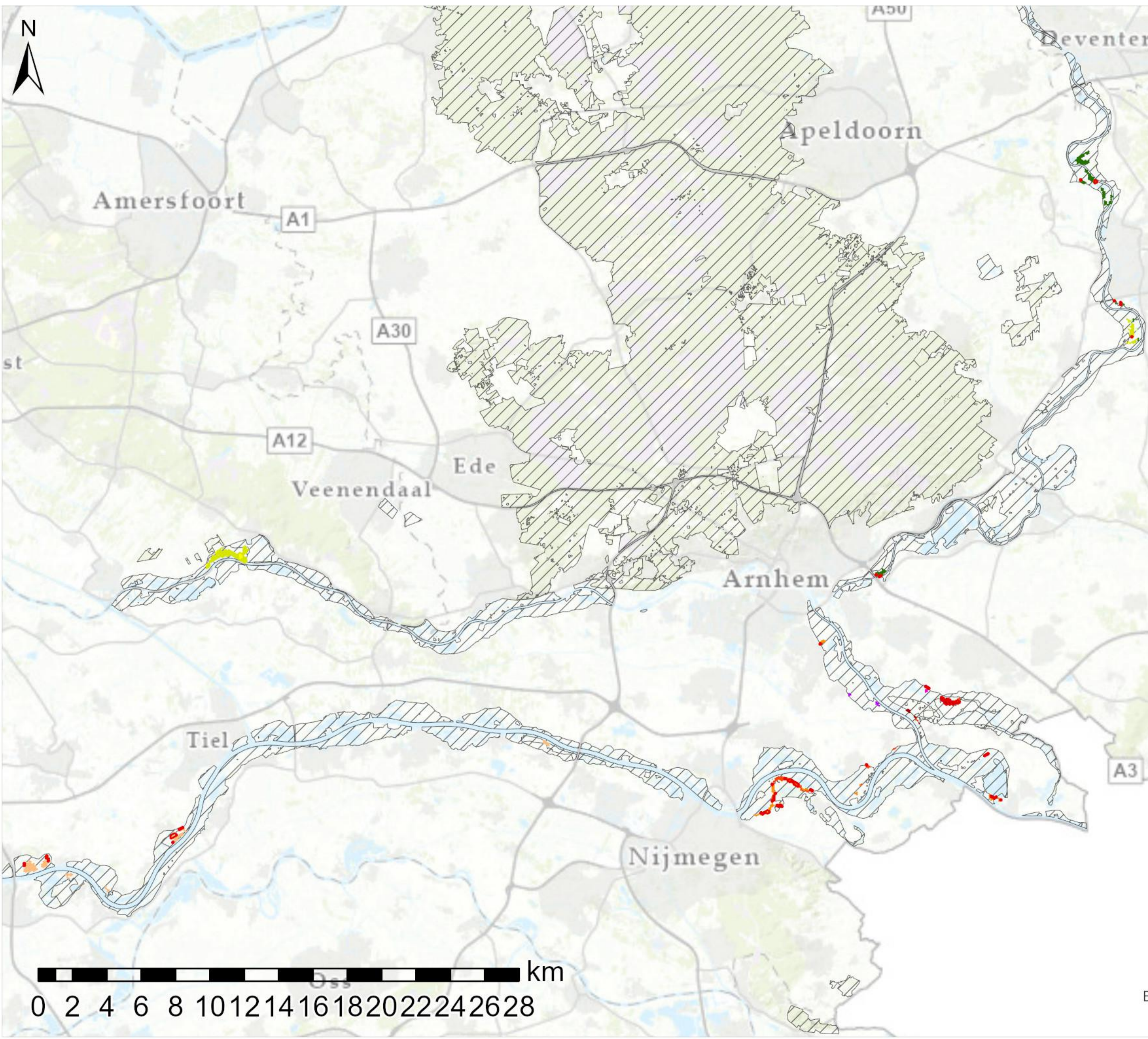
**Rijntakken - H6430C**

Ruigten en zomen (droge bosranden)

**Stikstofdepositiebijdrage**

-  afname
-  geen effect
-  0,01 - 0,05 mol/ha/jaar
-  0,05 - 0,1 mol/ha/jaar
-  0,1 - 0,5 mol/ha/jaar
-  0,5 - 1 mol/ha/jaar
-  1 - 2 mol/ha/jaar
-  2 - 3 mol/ha/jaar
-  3 - 5 mol/ha/jaar
-  5 - 10 mol/ha/jaar
-  10 - 25 mol/ha/jaar
-  25 - 50 mol/ha/jaar
-  >50 mol/ha/jaar
-  Natura 2000-gebied
-  (Naderende) overschrijding KDW





**Legenda**

Royal HaskoningDHV  
Enhancing Society Together

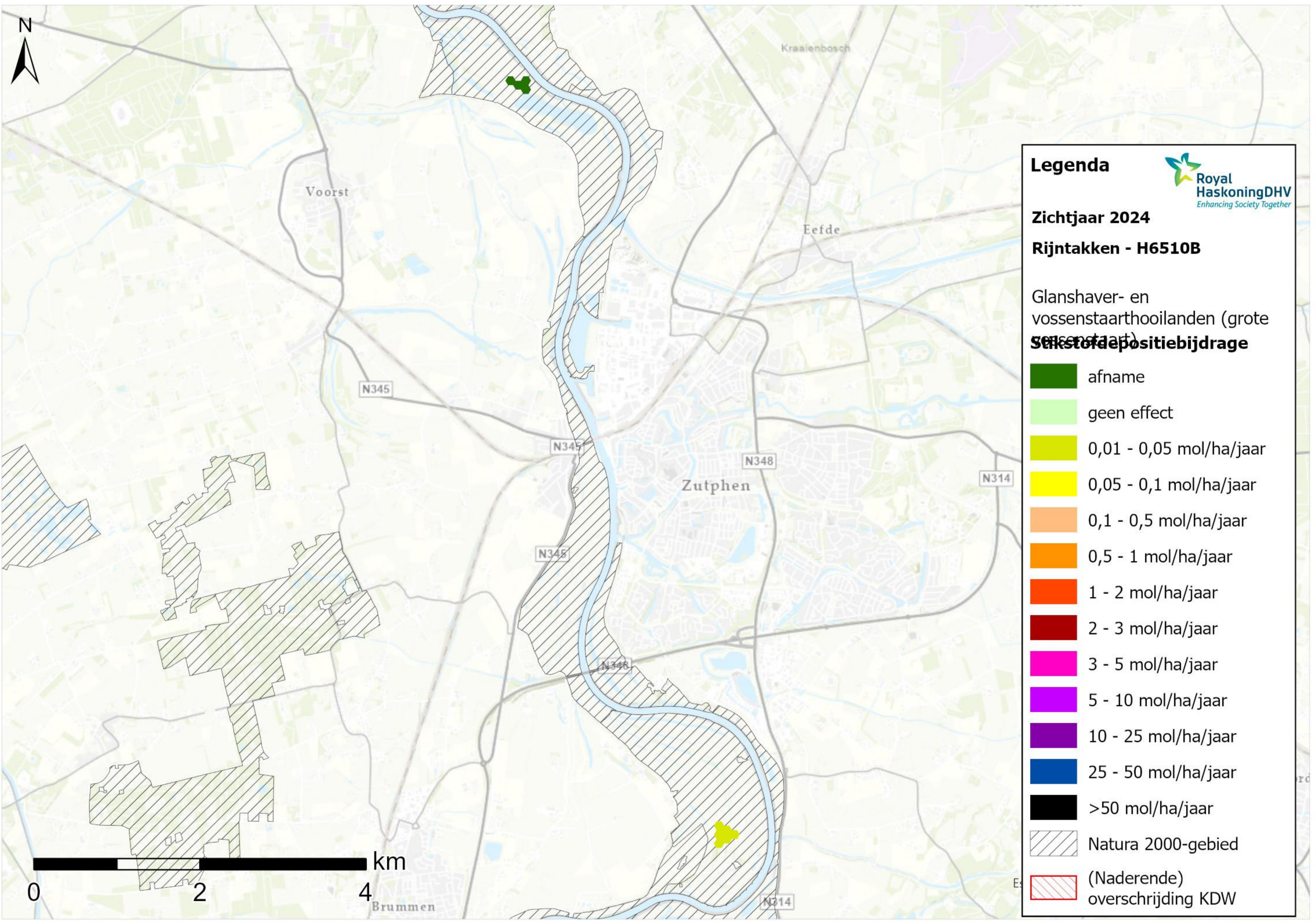
**Zichtjaar 2024**


**Rijntakken - H6510A**

Glanshaver- en vossenstaarthooilanden (Glanshaver)

**Stikstofdepositiebijdrage**

- afname
- geen effect
- 0,01 - 0,05 mol/ha/jaar
- 0,05 - 0,1 mol/ha/jaar
- 0,1 - 0,5 mol/ha/jaar
- 0,5 - 1 mol/ha/jaar
- 1 - 2 mol/ha/jaar
- 2 - 3 mol/ha/jaar
- 3 - 5 mol/ha/jaar
- 5 - 10 mol/ha/jaar
- 10 - 25 mol/ha/jaar
- 25 - 50 mol/ha/jaar
- >50 mol/ha/jaar
- Natura 2000-gebied
- (Naderende) overschrijding KDW


















**Legenda** 

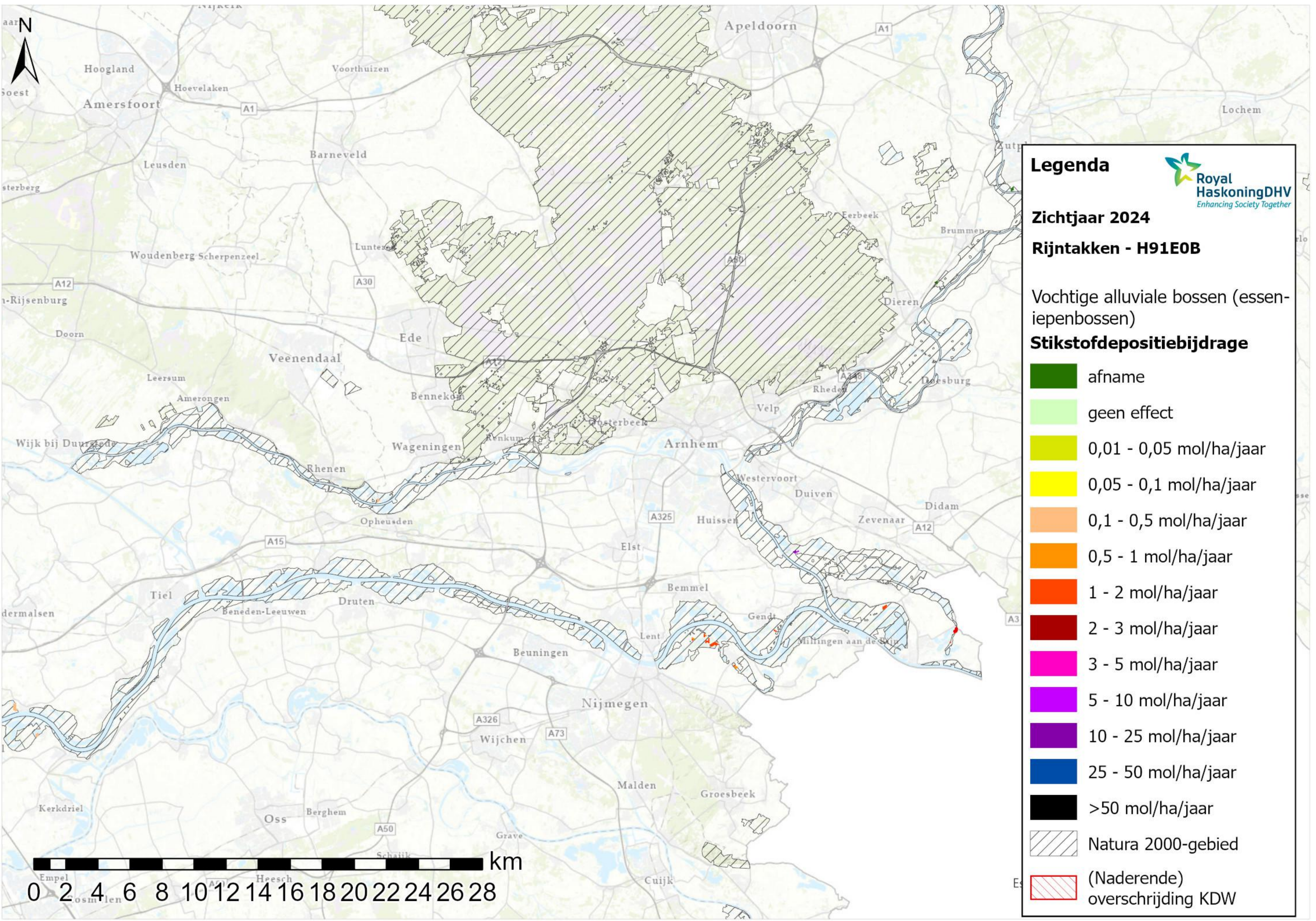
**Zichtjaar 2024**

**Rijntakken - H6510B**

Glanshaver- en vossenstaarthooilanden (grote vossenstaart)

**Stofdepositiebijdrage**

-  afname
-  geen effect
-  0,01 - 0,05 mol/ha/jaar
-  0,05 - 0,1 mol/ha/jaar
-  0,1 - 0,5 mol/ha/jaar
-  0,5 - 1 mol/ha/jaar
-  1 - 2 mol/ha/jaar
-  2 - 3 mol/ha/jaar
-  3 - 5 mol/ha/jaar
-  5 - 10 mol/ha/jaar
-  10 - 25 mol/ha/jaar
-  25 - 50 mol/ha/jaar
-  >50 mol/ha/jaar
-  Natura 2000-gebied
-  (Naderende) overschrijding KDW



**Legenda**

Royal HaskoningDHV  
Enhancing Society Together

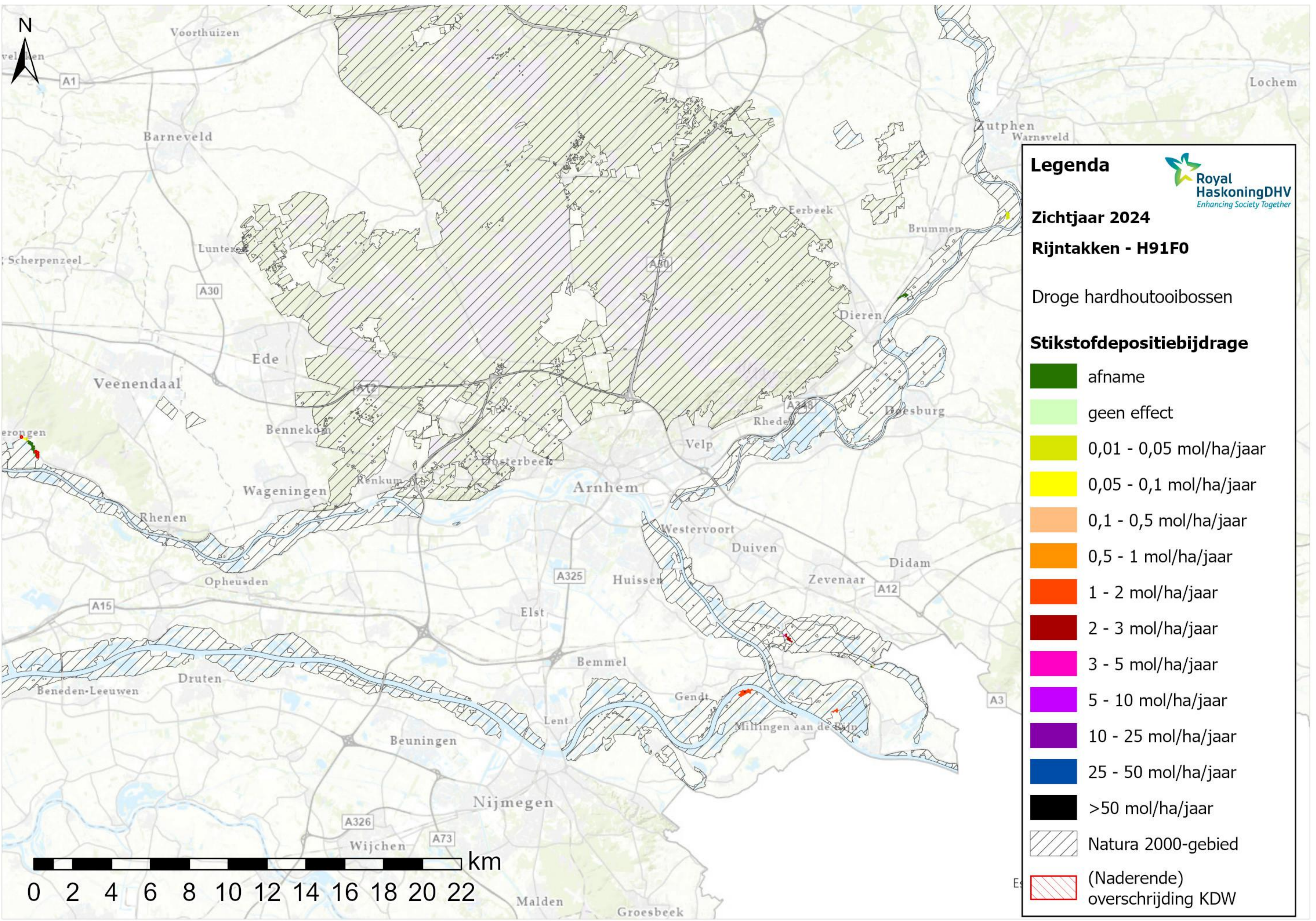
**Zichtjaar 2024**


**Rijntakken - H91E0B**

Vochtige alluviale bossen (essen-  
iepenbossen)

**Stikstofdepositiebijdrage**

	afname
	geen effect
	0,01 - 0,05 mol/ha/jaar
	0,05 - 0,1 mol/ha/jaar
	0,1 - 0,5 mol/ha/jaar
	0,5 - 1 mol/ha/jaar
	1 - 2 mol/ha/jaar
	2 - 3 mol/ha/jaar
	3 - 5 mol/ha/jaar
	5 - 10 mol/ha/jaar
	10 - 25 mol/ha/jaar
	25 - 50 mol/ha/jaar
	>50 mol/ha/jaar
	Natura 2000-gebied
	(Naderende) overschrijding KDW


















**Legenda** 

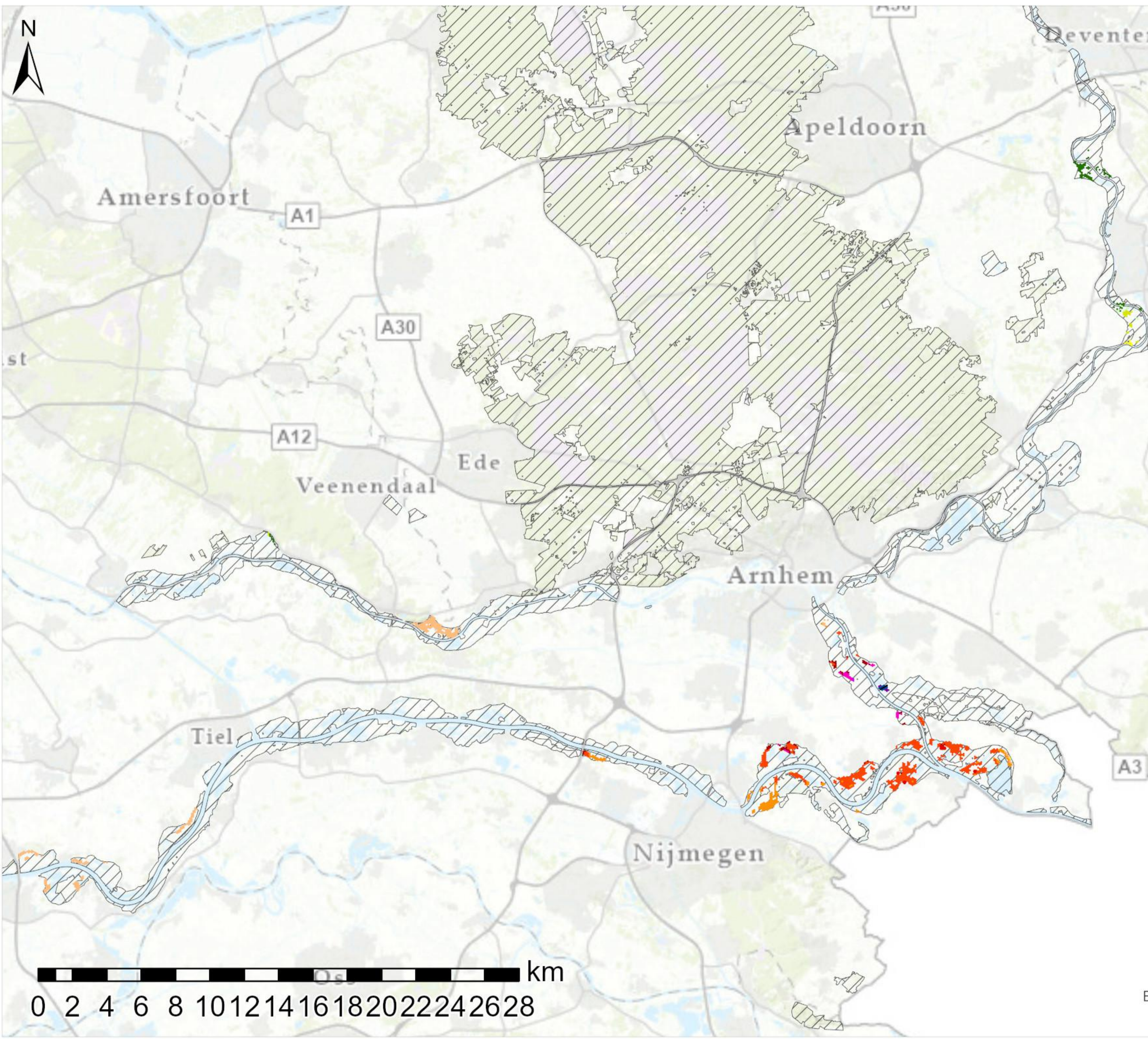
**Zichtjaar 2024**

**Rijntakken - H91F0**

Droge hardhoutoibossen

**Stikstofdepositiebijdrage**

-  afname
-  geen effect
-  0,01 - 0,05 mol/ha/jaar
-  0,05 - 0,1 mol/ha/jaar
-  0,1 - 0,5 mol/ha/jaar
-  0,5 - 1 mol/ha/jaar
-  1 - 2 mol/ha/jaar
-  2 - 3 mol/ha/jaar
-  3 - 5 mol/ha/jaar
-  5 - 10 mol/ha/jaar
-  10 - 25 mol/ha/jaar
-  25 - 50 mol/ha/jaar
-  >50 mol/ha/jaar
-  Natura 2000-gebied
-  (Naderende) overschrijding KDW



**Legenda**

Royal HaskoningDHV  
Enhancing Society Together

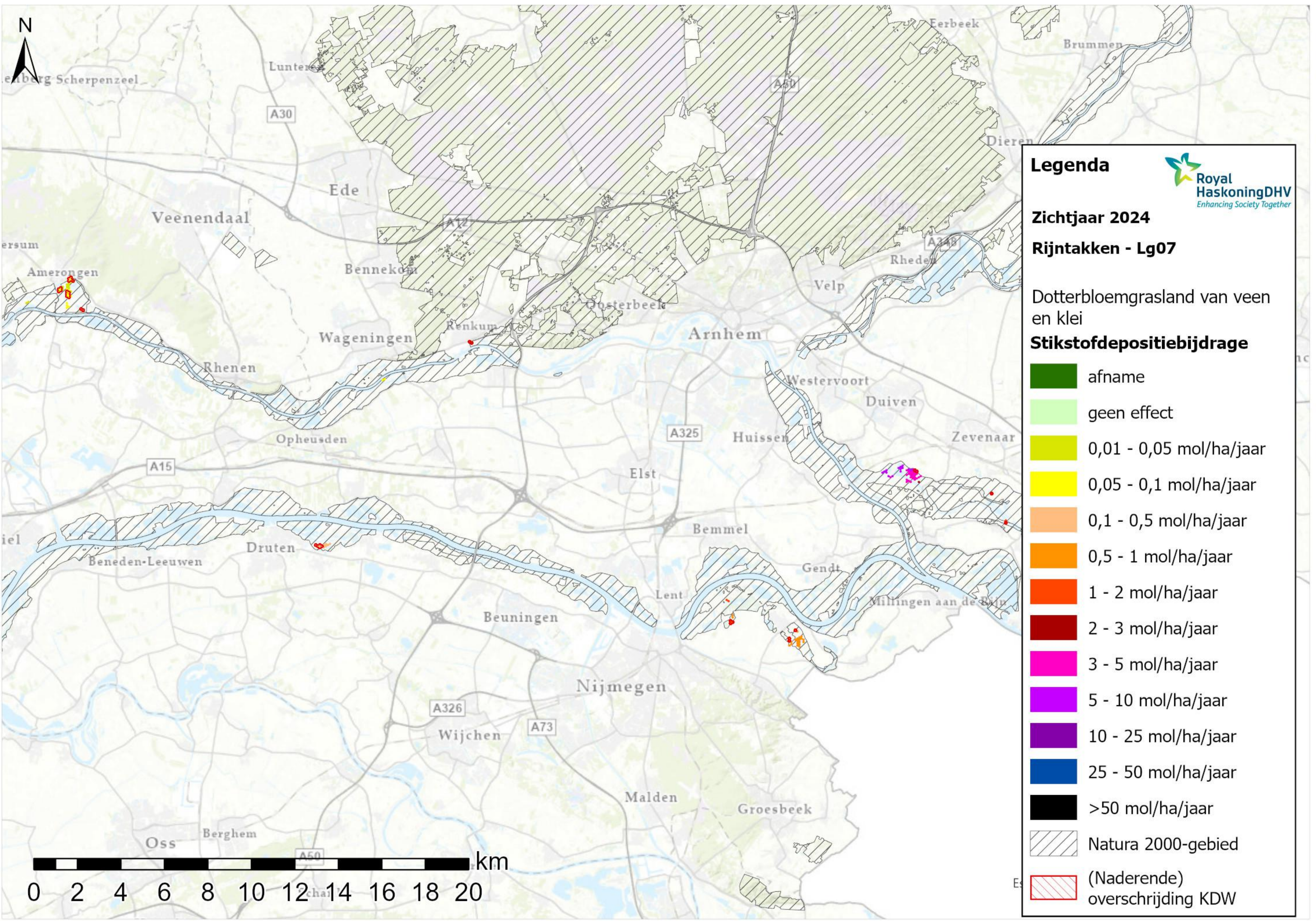
**Zichtjaar 2024**


**Rijntakken - Lg02**

Ge0soleerde meander en petgat

**Stikstofdepositiebijdrage**

- afname
- geen effect
- 0,01 - 0,05 mol/ha/jaar
- 0,05 - 0,1 mol/ha/jaar
- 0,1 - 0,5 mol/ha/jaar
- 0,5 - 1 mol/ha/jaar
- 1 - 2 mol/ha/jaar
- 2 - 3 mol/ha/jaar
- 3 - 5 mol/ha/jaar
- 5 - 10 mol/ha/jaar
- 10 - 25 mol/ha/jaar
- 25 - 50 mol/ha/jaar
- >50 mol/ha/jaar
- Natura 2000-gebied
- (Naderende) overschrijding KDW


















**Legenda** 

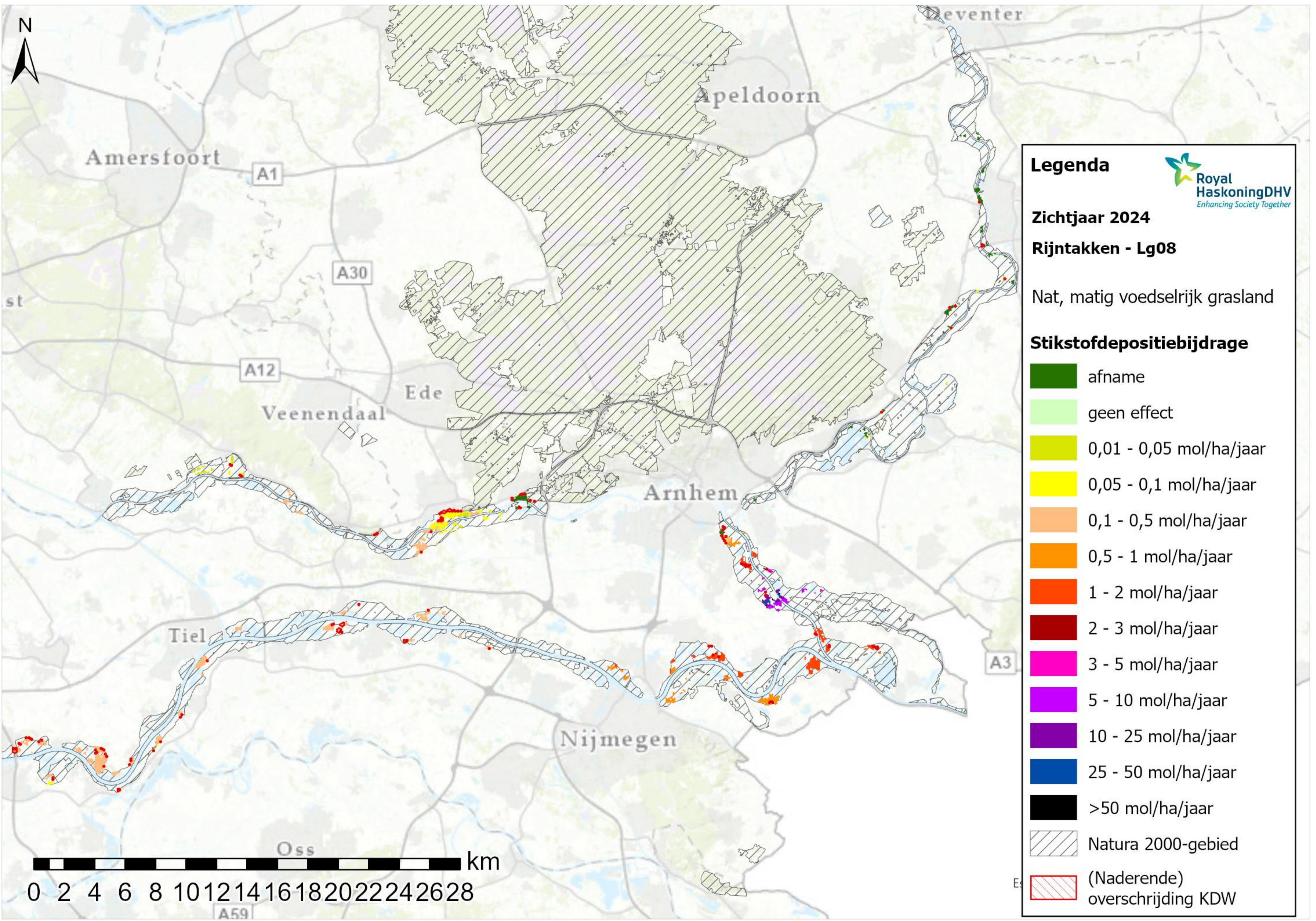
**Zichtjaar 2024**

**Rijntakken - Lg07**

Dotterbloemgrasland van veen en klei

**Stikstofdepositiebijdrage**

-  afname
-  geen effect
-  0,01 - 0,05 mol/ha/jaar
-  0,05 - 0,1 mol/ha/jaar
-  0,1 - 0,5 mol/ha/jaar
-  0,5 - 1 mol/ha/jaar
-  1 - 2 mol/ha/jaar
-  2 - 3 mol/ha/jaar
-  3 - 5 mol/ha/jaar
-  5 - 10 mol/ha/jaar
-  10 - 25 mol/ha/jaar
-  25 - 50 mol/ha/jaar
-  >50 mol/ha/jaar
-  Natura 2000-gebied
-  (Naderende) overschrijding KDW



**Legenda**

Royal HaskoningDHV  
Enhancing Society Together

**Zichtjaar 2024**

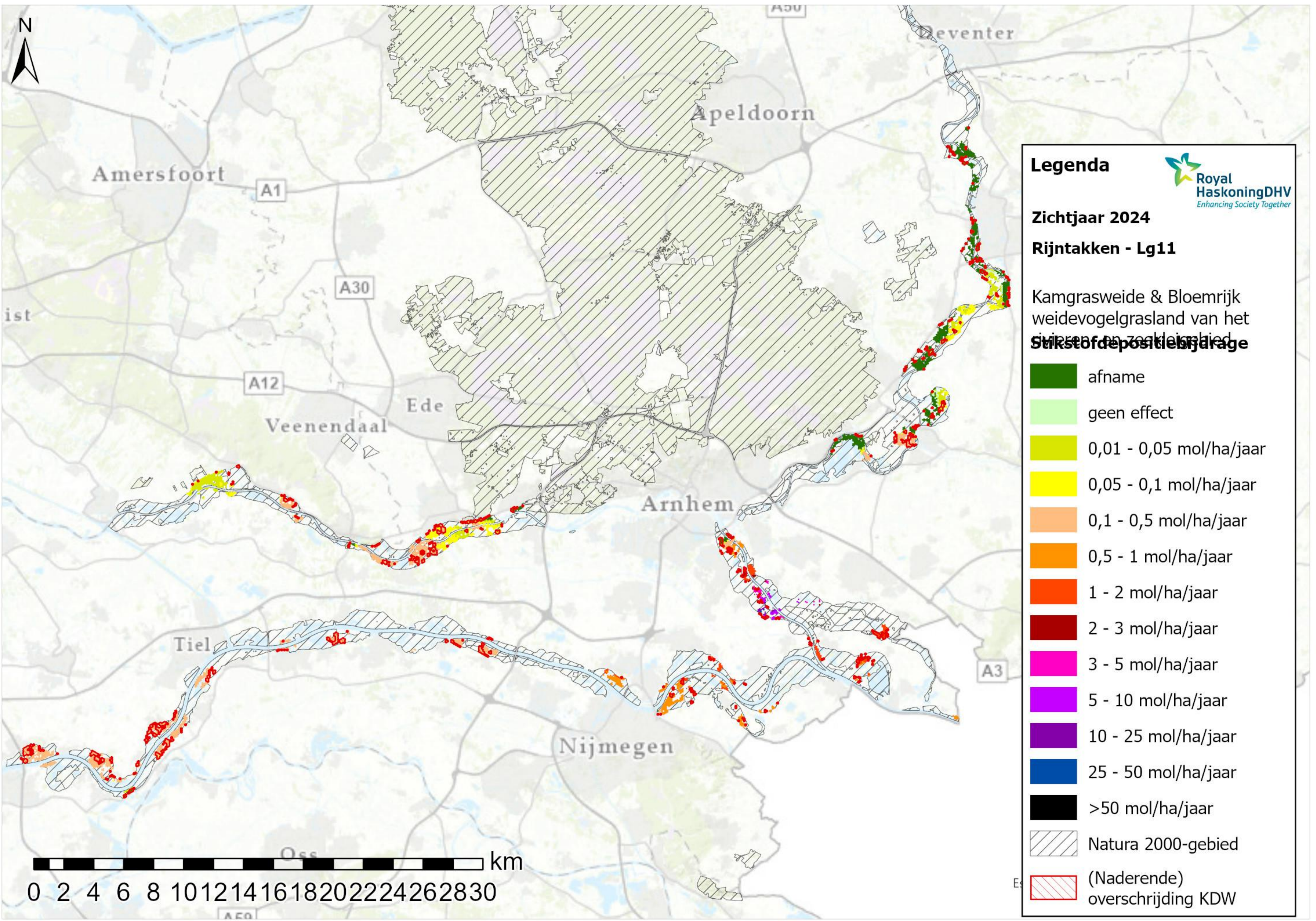
**Rijntakken - Lg08**

Nat, matig voedselrijk grasland

**Stikstofdepositiebijdrage**

- afname
- geen effect
- 0,01 - 0,05 mol/ha/jaar
- 0,05 - 0,1 mol/ha/jaar
- 0,1 - 0,5 mol/ha/jaar
- 0,5 - 1 mol/ha/jaar
- 1 - 2 mol/ha/jaar
- 2 - 3 mol/ha/jaar
- 3 - 5 mol/ha/jaar
- 5 - 10 mol/ha/jaar
- 10 - 25 mol/ha/jaar
- 25 - 50 mol/ha/jaar
- >50 mol/ha/jaar
- Natura 2000-gebied
- (Naderende) overschrijding KDW





**Legenda**

Royal HaskoningDHV  
Enhancing Society Together

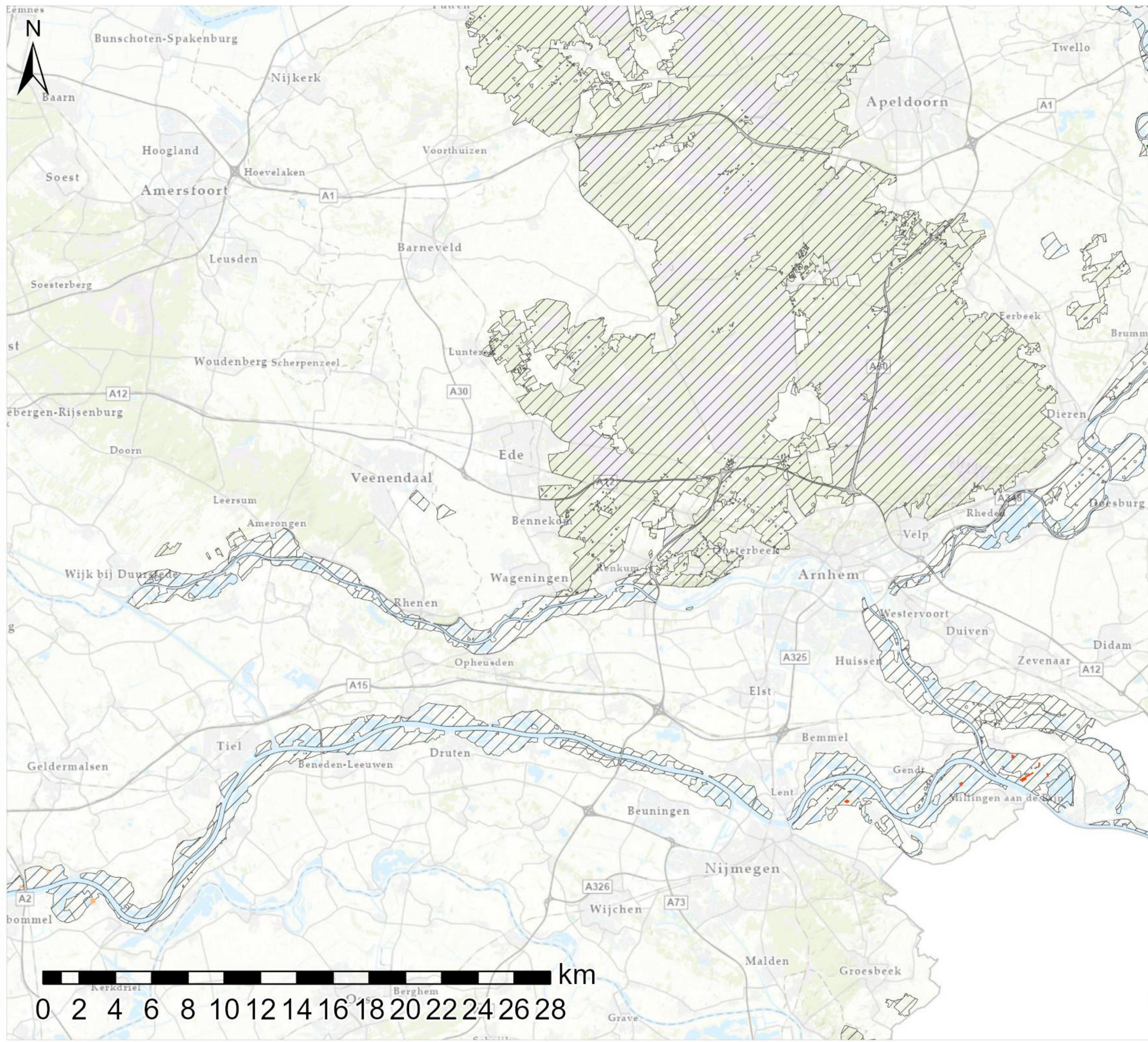
**Zichtjaar 2024**

**Rijntakken - Lg11**

Kamgrasweide & Bloemrijk weidevogelgrasland van het rivierengebied

**Stikstofdepositie (mol/ha/jaar)**

- afname
- geen effect
- 0,01 - 0,05 mol/ha/jaar
- 0,05 - 0,1 mol/ha/jaar
- 0,1 - 0,5 mol/ha/jaar
- 0,5 - 1 mol/ha/jaar
- 1 - 2 mol/ha/jaar
- 2 - 3 mol/ha/jaar
- 3 - 5 mol/ha/jaar
- 5 - 10 mol/ha/jaar
- 10 - 25 mol/ha/jaar
- 25 - 50 mol/ha/jaar
- >50 mol/ha/jaar
- Natura 2000-gebied
- (Naderende) overschrijding KDW



**Legenda**

Royal HaskoningDHV  
Enhancing Society Together

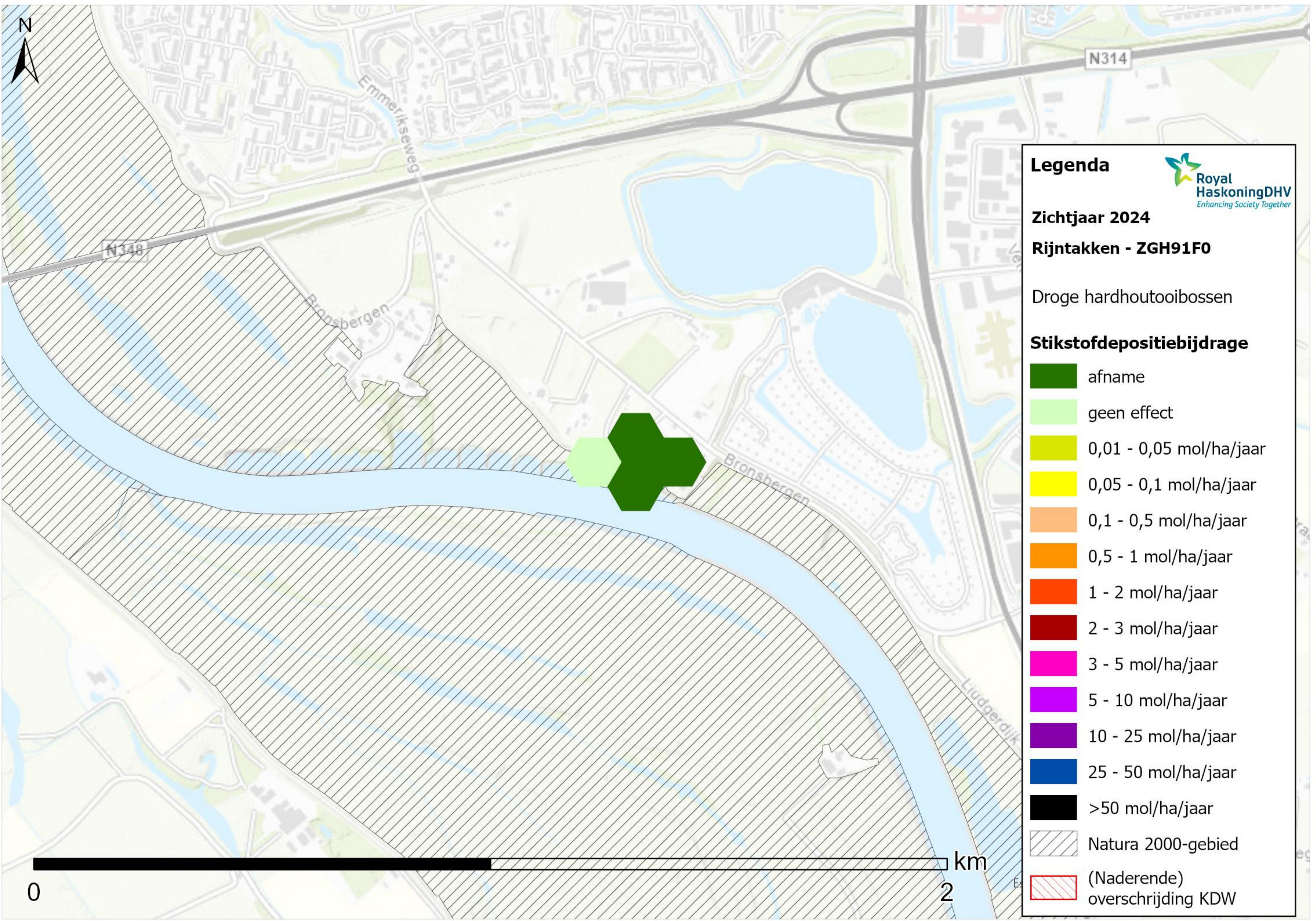
**Zichtjaar 2024**


**Rijntakken - ZGH3150**

Meren met krabbenscheer en fonteinkruiden, buiten afgesloten

**Stofdepositiebijdrage**

- afname
- geen effect
- 0,01 - 0,05 mol/ha/jaar
- 0,05 - 0,1 mol/ha/jaar
- 0,1 - 0,5 mol/ha/jaar
- 0,5 - 1 mol/ha/jaar
- 1 - 2 mol/ha/jaar
- 2 - 3 mol/ha/jaar
- 3 - 5 mol/ha/jaar
- 5 - 10 mol/ha/jaar
- 10 - 25 mol/ha/jaar
- 25 - 50 mol/ha/jaar
- >50 mol/ha/jaar
- Natura 2000-gebied
- (Naderende) overschrijding KDW


















**Legenda**   
Royal HaskoningDHV  
Enhancing Society Together

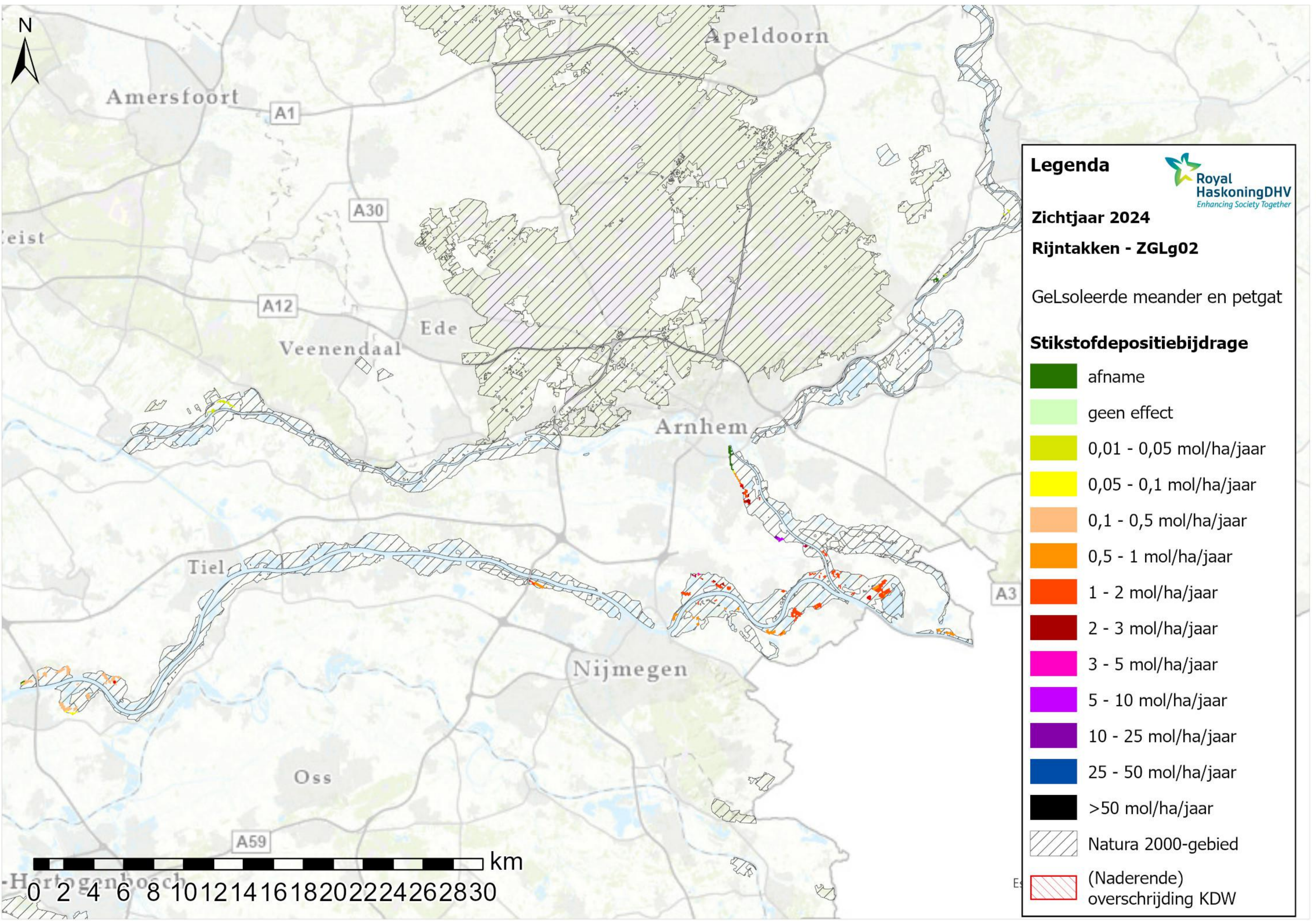
**Zichtjaar 2024**

**Rijntakken - ZGH91F0**

Droge hardhoutoibossen

**Stikstofdepositiebijdrage**

	afname
	geen effect
	0,01 - 0,05 mol/ha/jaar
	0,05 - 0,1 mol/ha/jaar
	0,1 - 0,5 mol/ha/jaar
	0,5 - 1 mol/ha/jaar
	1 - 2 mol/ha/jaar
	2 - 3 mol/ha/jaar
	3 - 5 mol/ha/jaar
	5 - 10 mol/ha/jaar
	10 - 25 mol/ha/jaar
	25 - 50 mol/ha/jaar
	>50 mol/ha/jaar
	Natura 2000-gebied
	(Naderende) overschrijding KDW



**Legenda**


**Zichtjaar 2024**

**Rijntakken - ZGLg02**

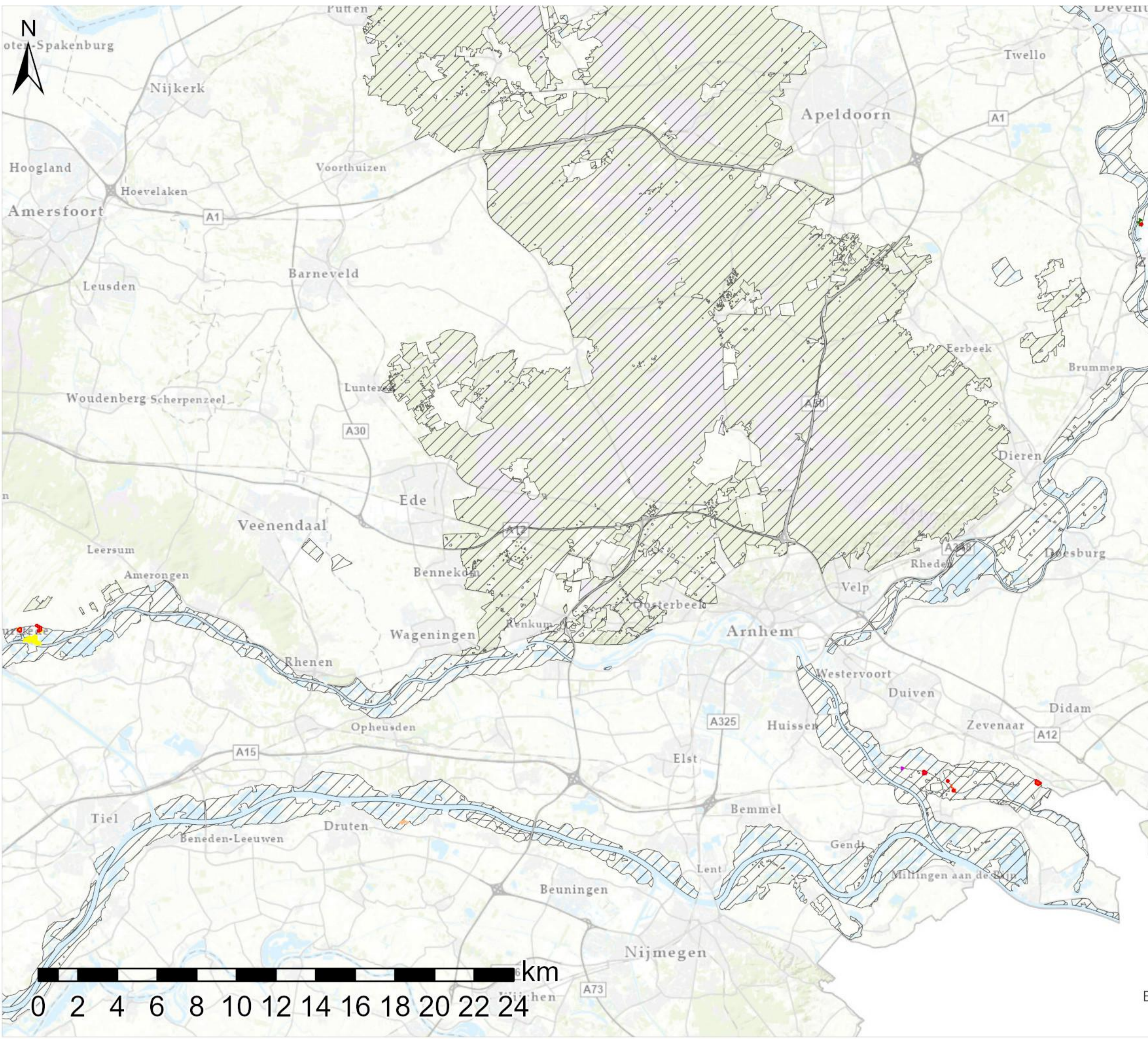
Gelsoleerde meander en petgat

**Stikstofdepositiebijdrage**

	afname
	geen effect
	0,01 - 0,05 mol/ha/jaar
	0,05 - 0,1 mol/ha/jaar
	0,1 - 0,5 mol/ha/jaar
	0,5 - 1 mol/ha/jaar
	1 - 2 mol/ha/jaar
	2 - 3 mol/ha/jaar
	3 - 5 mol/ha/jaar
	5 - 10 mol/ha/jaar
	10 - 25 mol/ha/jaar
	25 - 50 mol/ha/jaar
	>50 mol/ha/jaar
	Natura 2000-gebied
	(Naderende) overschrijding KDW



Hartogenbosch



**Legenda**

Royal HaskoningDHV  
Enhancing Society Together

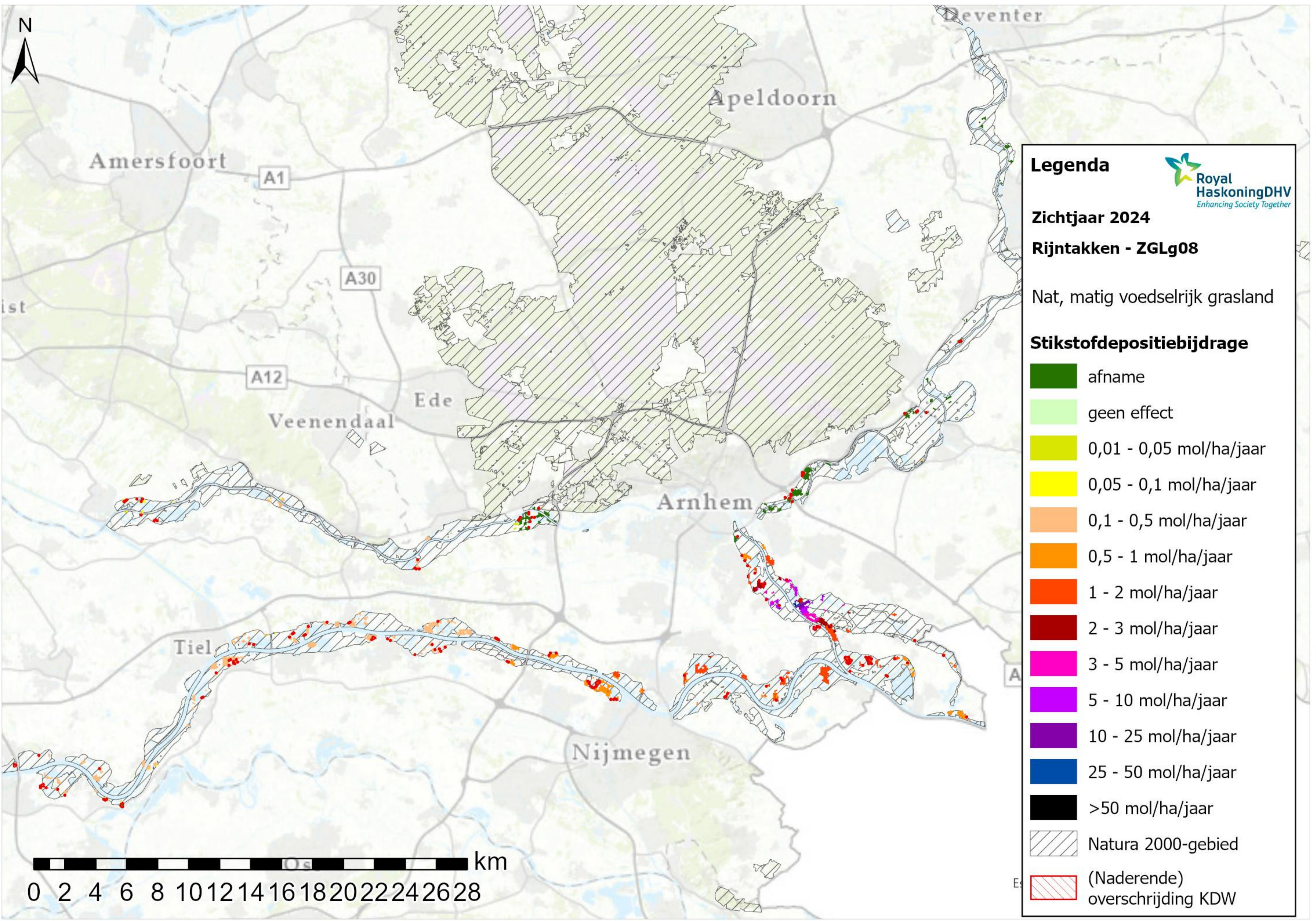
**Zichtjaar 2024**


**Rijntakken - ZGLg07**

Dotterbloemgrasland van veen en klei

**Stikstofdepositiebijdrage**

	afname
	geen effect
	0,01 - 0,05 mol/ha/jaar
	0,05 - 0,1 mol/ha/jaar
	0,1 - 0,5 mol/ha/jaar
	0,5 - 1 mol/ha/jaar
	1 - 2 mol/ha/jaar
	2 - 3 mol/ha/jaar
	3 - 5 mol/ha/jaar
	5 - 10 mol/ha/jaar
	10 - 25 mol/ha/jaar
	25 - 50 mol/ha/jaar
	>50 mol/ha/jaar
	Natura 2000-gebied
	(Naderende) overschrijding KDW


















**Legenda**   
Royal HaskoningDHV  
Enhancing Society Together

**Zichtjaar 2024**

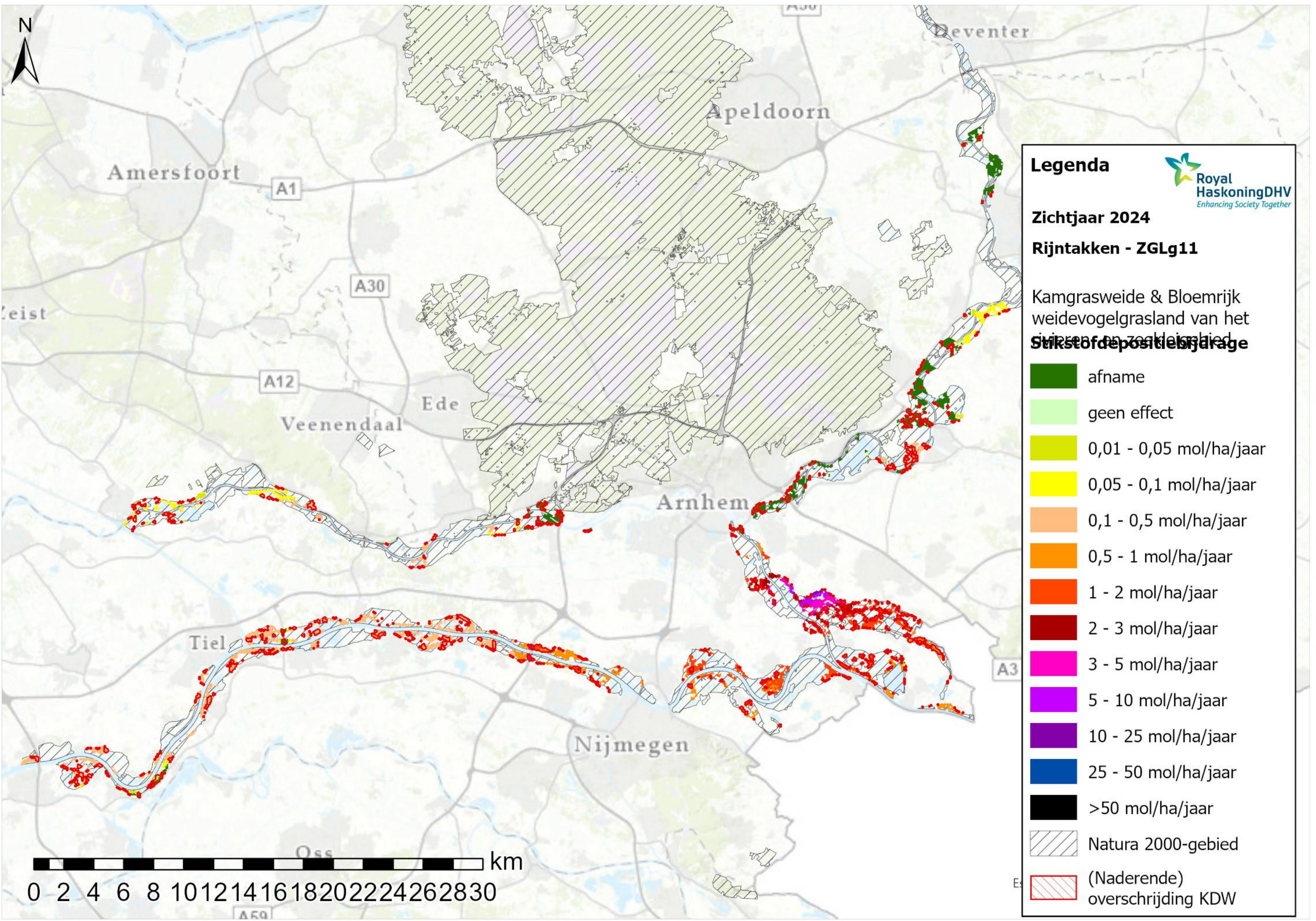
**Rijntakken - ZGLg08**


Nat, matig voedselrijk grasland

**Stikstofdepositiebijdrage**

-  afname
-  geen effect
-  0,01 - 0,05 mol/ha/jaar
-  0,05 - 0,1 mol/ha/jaar
-  0,1 - 0,5 mol/ha/jaar
-  0,5 - 1 mol/ha/jaar
-  1 - 2 mol/ha/jaar
-  2 - 3 mol/ha/jaar
-  3 - 5 mol/ha/jaar
-  5 - 10 mol/ha/jaar
-  10 - 25 mol/ha/jaar
-  25 - 50 mol/ha/jaar
-  >50 mol/ha/jaar
-  Natura 2000-gebied
-  (Naderende) overschrijding KDW




















**Legenda** 

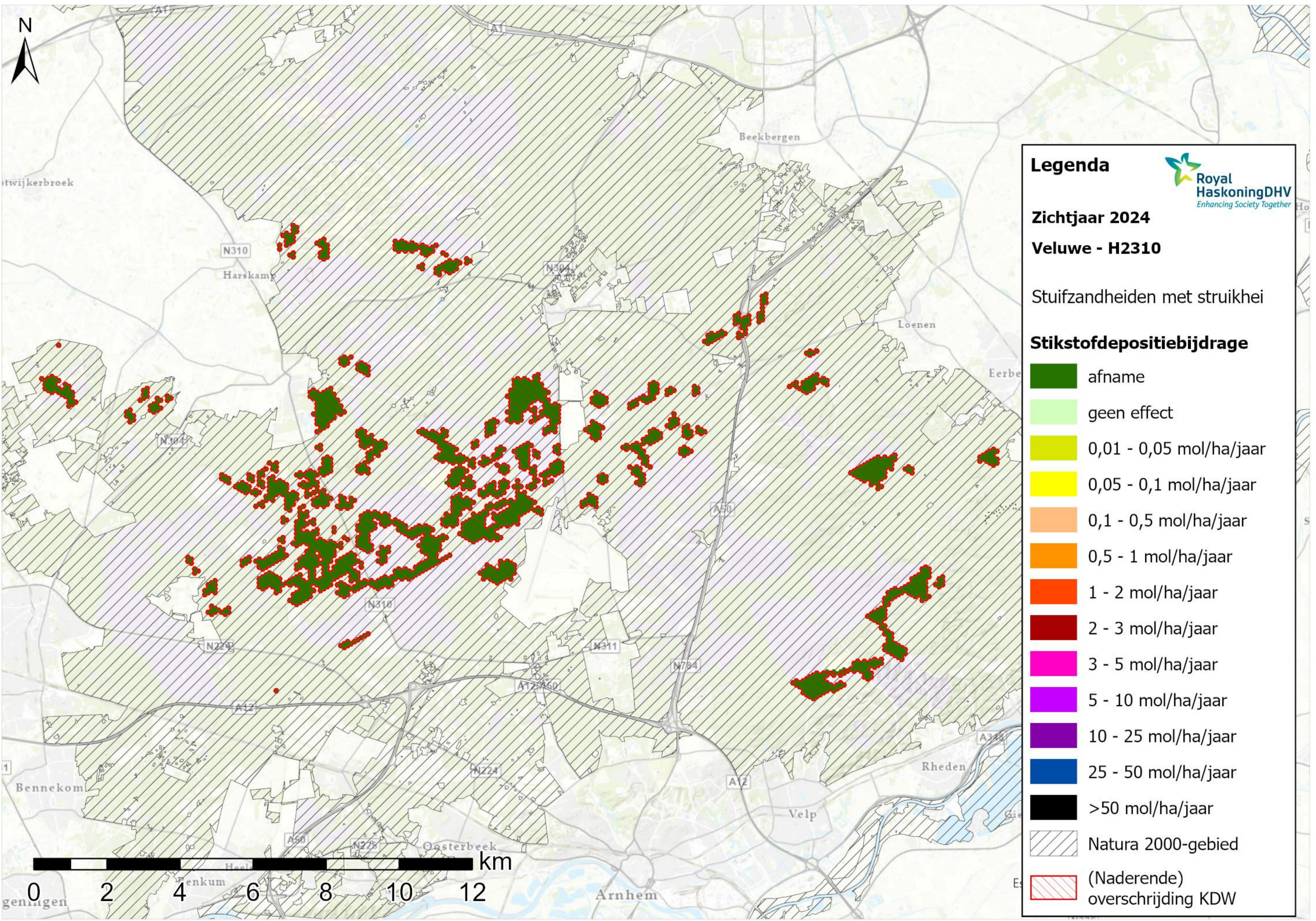
**Zichtjaar 2024**


**Rijntakken - ZGLg11**

Kamgrasweide & Bloemrijk weidevogelgrasland van het **Streekplan voor de natuur**

**Stikstofdepositie (mol/ha/jaar)**

-  afname
-  geen effect
-  0,01 - 0,05 mol/ha/jaar
-  0,05 - 0,1 mol/ha/jaar
-  0,1 - 0,5 mol/ha/jaar
-  0,5 - 1 mol/ha/jaar
-  1 - 2 mol/ha/jaar
-  2 - 3 mol/ha/jaar
-  3 - 5 mol/ha/jaar
-  5 - 10 mol/ha/jaar
-  10 - 25 mol/ha/jaar
-  25 - 50 mol/ha/jaar
-  >50 mol/ha/jaar
-  Natura 2000-gebied
-  (Naderende) overschrijding KDW


















**Legenda**   
Royal HaskoningDHV  
Enhancing Society Together

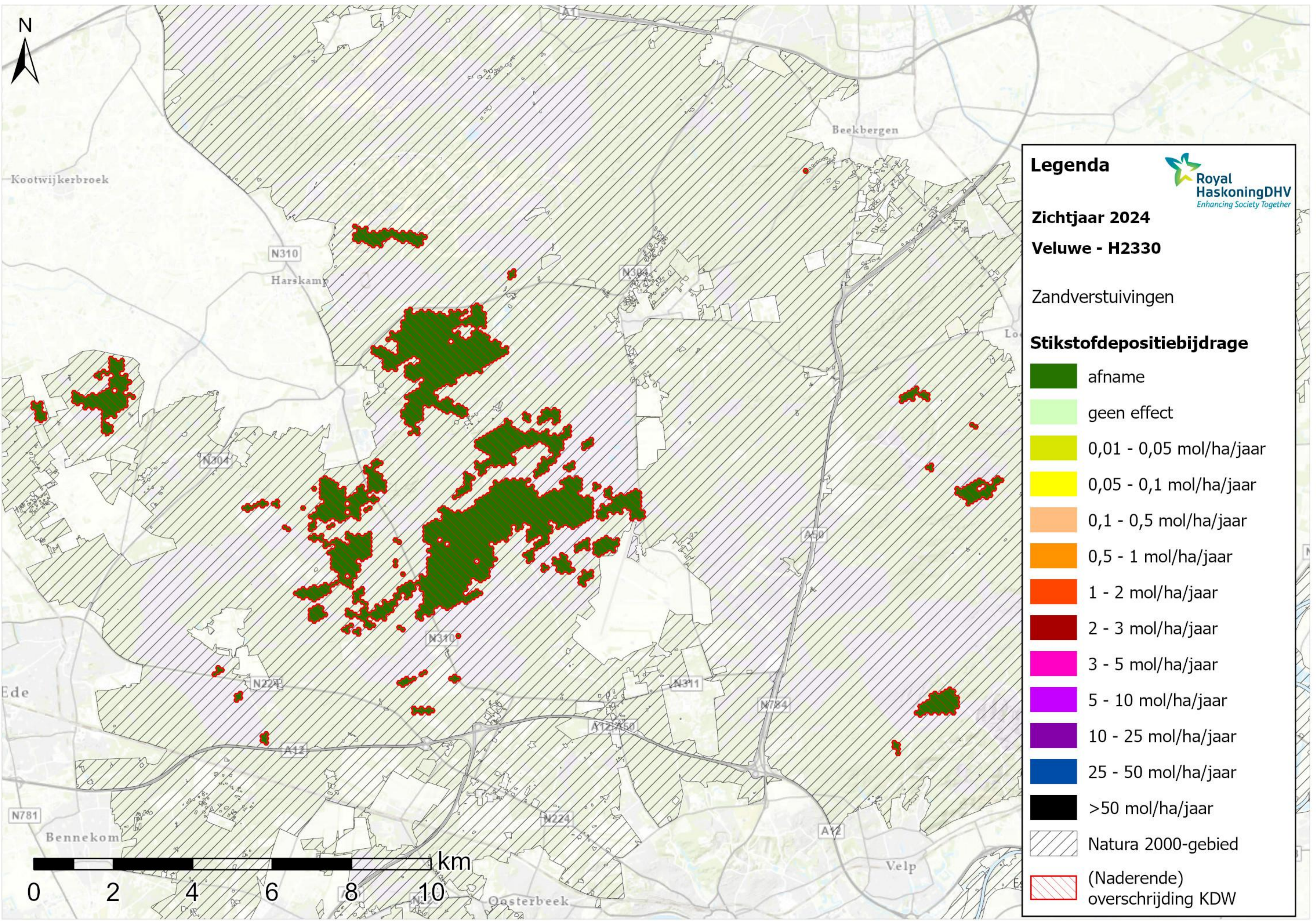
**Zichtjaar 2024**  
**Veluwe - H2310**

Stuifzandheiden met struikhei

**Stikstofdepositiebijdrage**

-  afname
-  geen effect
-  0,01 - 0,05 mol/ha/jaar
-  0,05 - 0,1 mol/ha/jaar
-  0,1 - 0,5 mol/ha/jaar
-  0,5 - 1 mol/ha/jaar
-  1 - 2 mol/ha/jaar
-  2 - 3 mol/ha/jaar
-  3 - 5 mol/ha/jaar
-  5 - 10 mol/ha/jaar
-  10 - 25 mol/ha/jaar
-  25 - 50 mol/ha/jaar
-  >50 mol/ha/jaar
-  Natura 2000-gebied
-  (Naderende) overschrijding KDW





Kootwijkerbroek

Beekbergen

N310

Harskamp

N304

N304

N310

N224

N311

N784

N781

Bennekom

N224

A2

Velp

Oosterbeek

### Legenda



Zichtjaar 2024

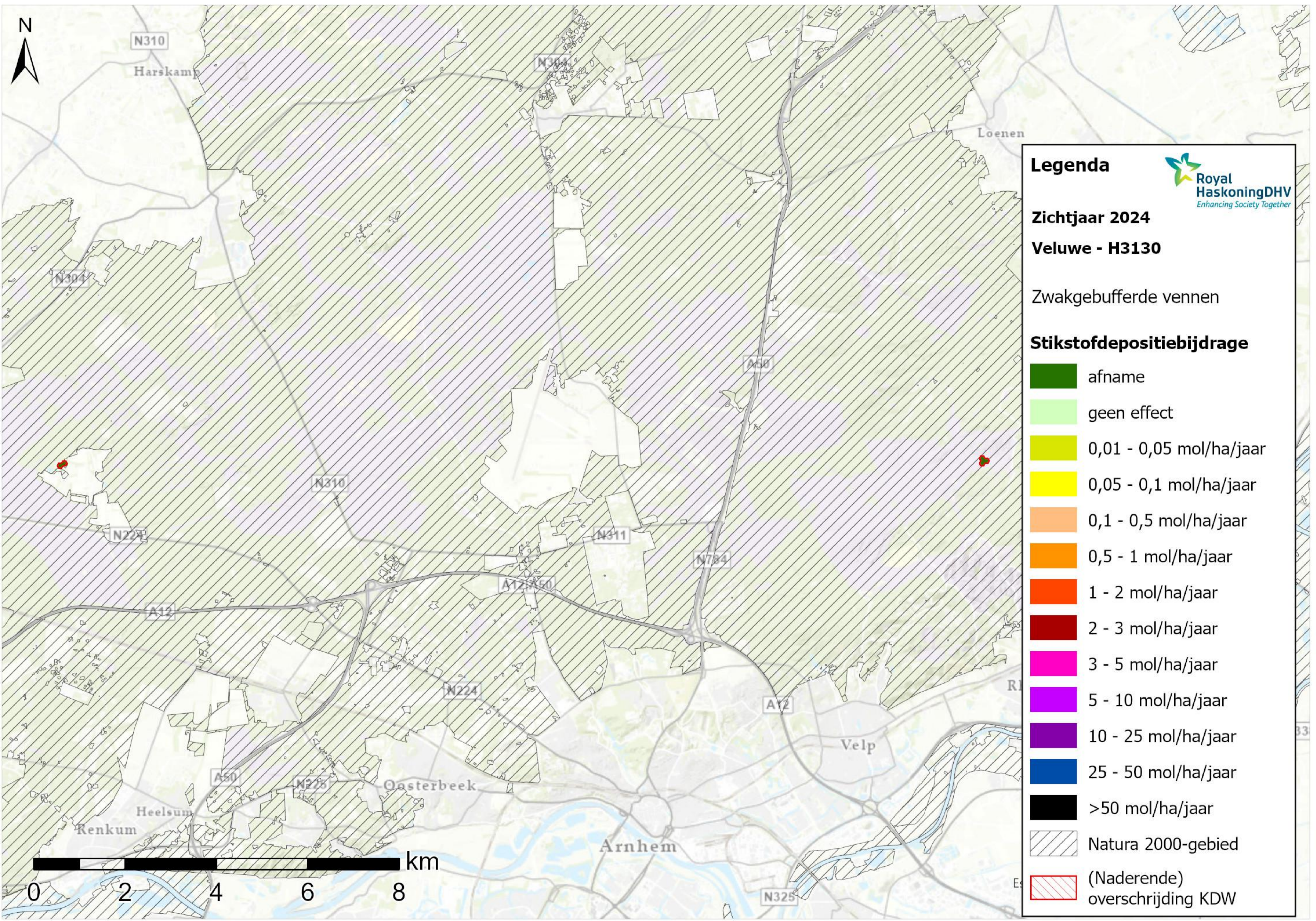
Veluwe - H2330

Zandverstuivingen

### Stikstofdepositiebijdrage

-  afname
-  geen effect
-  0,01 - 0,05 mol/ha/jaar
-  0,05 - 0,1 mol/ha/jaar
-  0,1 - 0,5 mol/ha/jaar
-  0,5 - 1 mol/ha/jaar
-  1 - 2 mol/ha/jaar
-  2 - 3 mol/ha/jaar
-  3 - 5 mol/ha/jaar
-  5 - 10 mol/ha/jaar
-  10 - 25 mol/ha/jaar
-  25 - 50 mol/ha/jaar
-  >50 mol/ha/jaar
-  Natura 2000-gebied
-  (Naderende) overschrijding KDW

0 2 4 6 8 10 km



N310

Harskamp

Loenen

**Legenda**



**Zichtjaar 2024**

**Veluwe - H3130**

Zwakgebufferde vennen

**Stikstofdepositiebijdrage**

- afname
- geen effect
- 0,01 - 0,05 mol/ha/jaar
- 0,05 - 0,1 mol/ha/jaar
- 0,1 - 0,5 mol/ha/jaar
- 0,5 - 1 mol/ha/jaar
- 1 - 2 mol/ha/jaar
- 2 - 3 mol/ha/jaar
- 3 - 5 mol/ha/jaar
- 5 - 10 mol/ha/jaar
- 10 - 25 mol/ha/jaar
- 25 - 50 mol/ha/jaar
- >50 mol/ha/jaar
- Natura 2000-gebied
- (Naderende) overschrijding KDW

N310

N224

N311

N784

A12

A12/A50

N224

A12

Velp

A50

N224

Oosterbeek

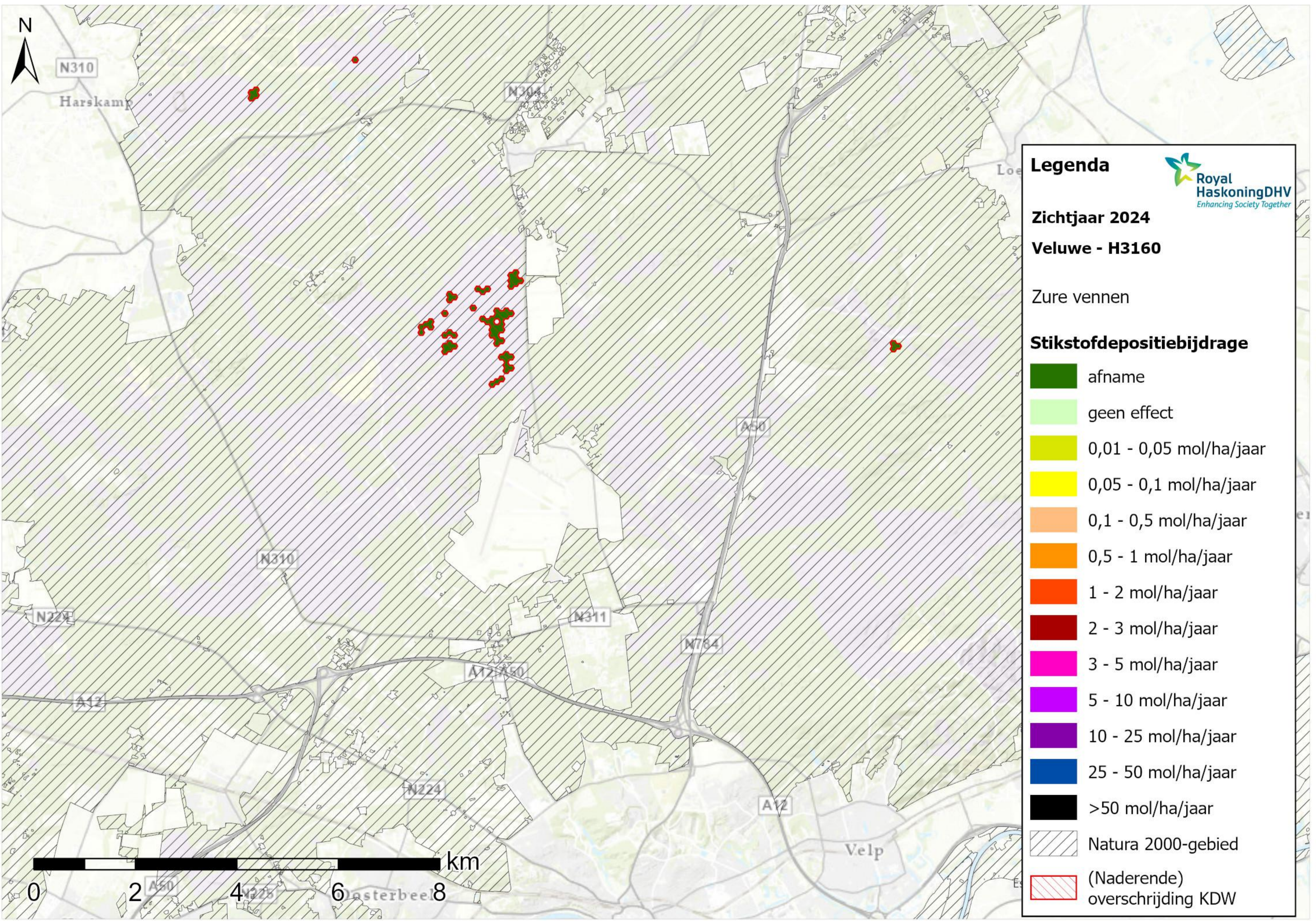
Arnhem


N325

0 2 4 6 8 km

0 2 4 6 8

Heelsum  
Renkum


















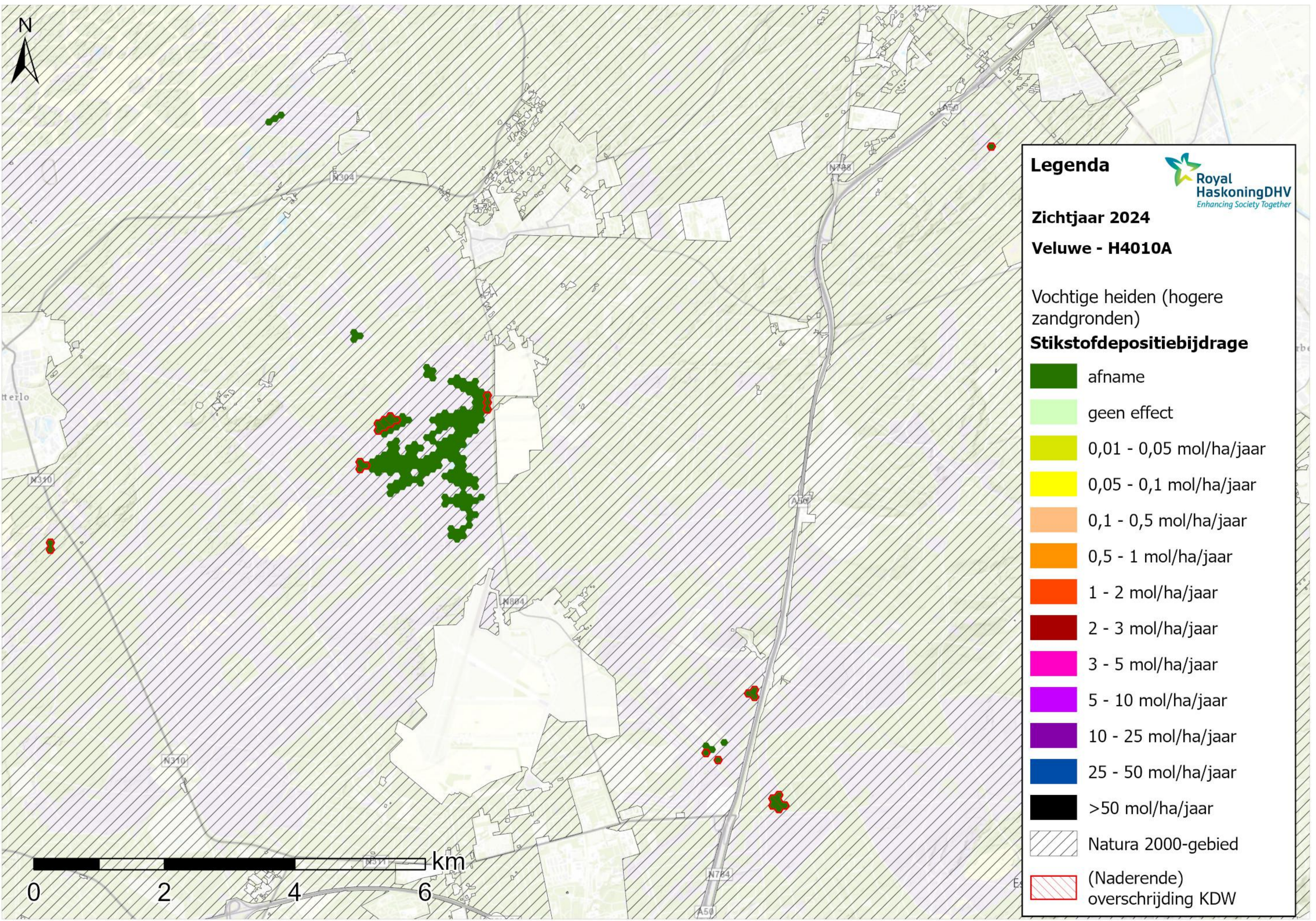
**Legenda**   
Royal HaskoningDHV  
Enhancing Society Together


**Zichtjaar 2024**  
**Veluwe - H3160**

Zure vennen

**Stikstofdepositiebijdrage**

	afname
	geen effect
	0,01 - 0,05 mol/ha/jaar
	0,05 - 0,1 mol/ha/jaar
	0,1 - 0,5 mol/ha/jaar
	0,5 - 1 mol/ha/jaar
	1 - 2 mol/ha/jaar
	2 - 3 mol/ha/jaar
	3 - 5 mol/ha/jaar
	5 - 10 mol/ha/jaar
	10 - 25 mol/ha/jaar
	25 - 50 mol/ha/jaar
	>50 mol/ha/jaar
	Natura 2000-gebied
	(Naderende) overschrijding KDW


















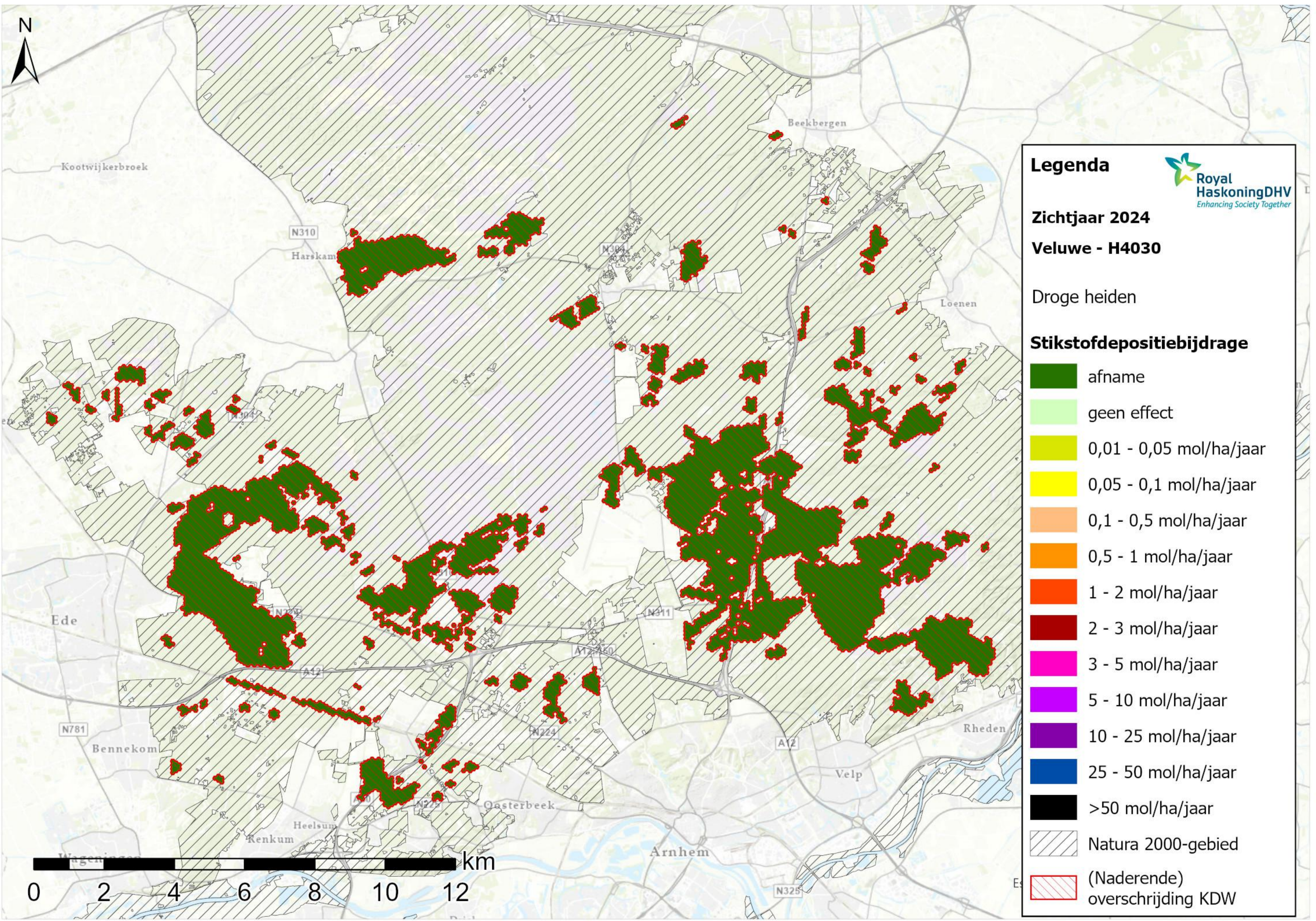
**Legenda**   
Royal HaskoningDHV  
Enhancing Society Together

**Zichtjaar 2024**  
**Veluwe - H4010A**

Vochtige heiden (hogere zandgronden)

**Stikstofdepositiebijdrage**

	afname
	geen effect
	0,01 - 0,05 mol/ha/jaar
	0,05 - 0,1 mol/ha/jaar
	0,1 - 0,5 mol/ha/jaar
	0,5 - 1 mol/ha/jaar
	1 - 2 mol/ha/jaar
	2 - 3 mol/ha/jaar
	3 - 5 mol/ha/jaar
	5 - 10 mol/ha/jaar
	10 - 25 mol/ha/jaar
	25 - 50 mol/ha/jaar
	>50 mol/ha/jaar
	Natura 2000-gebied
	(Naderende) overschrijding KDW



**Legenda**

**Zichtjaar 2024**

**Veluwe - H4030**

Droge heiden

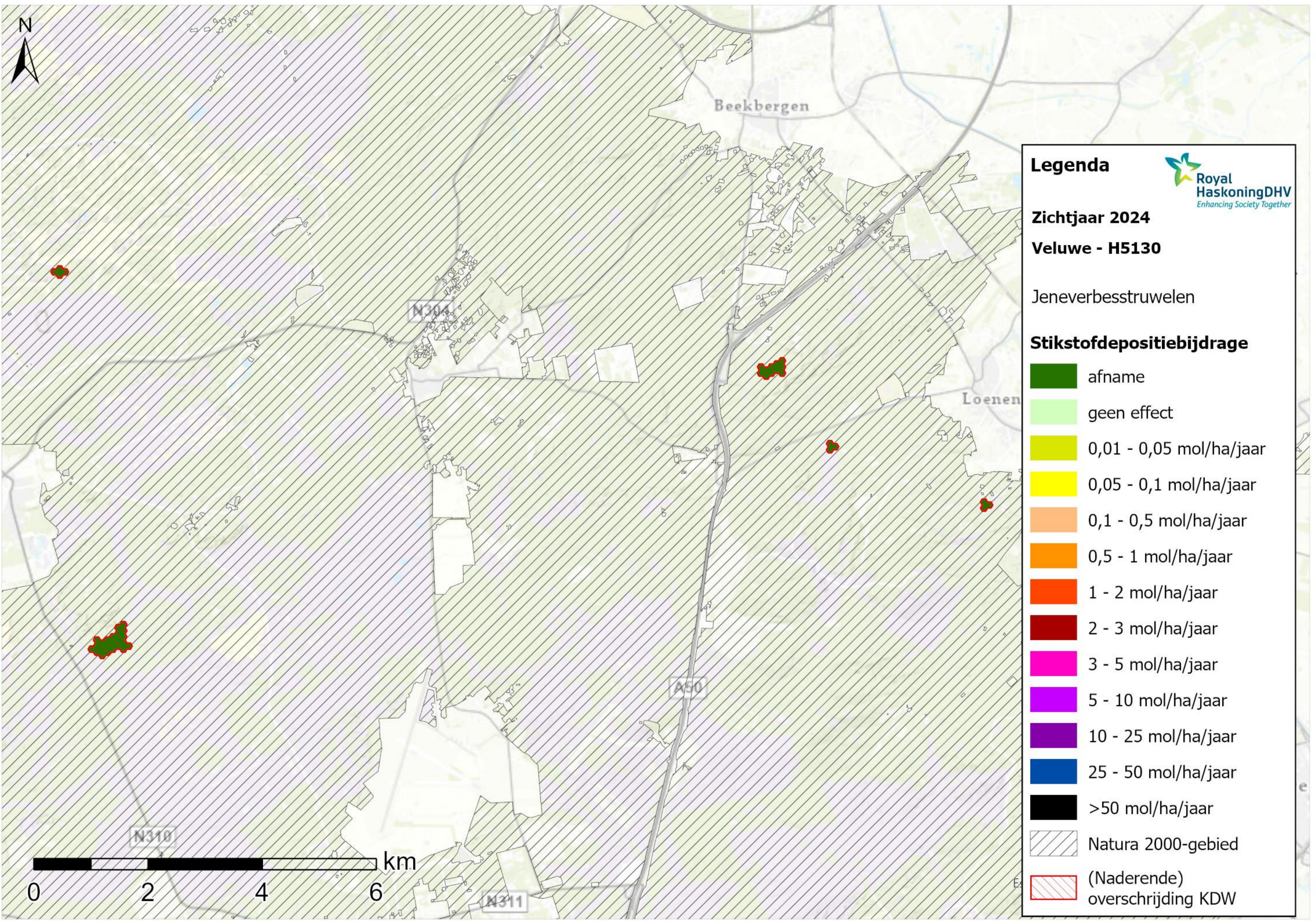
**Stikstofdepositiebijdrage**

- afname
- geen effect
- 0,01 - 0,05 mol/ha/jaar
- 0,05 - 0,1 mol/ha/jaar
- 0,1 - 0,5 mol/ha/jaar
- 0,5 - 1 mol/ha/jaar
- 1 - 2 mol/ha/jaar
- 2 - 3 mol/ha/jaar
- 3 - 5 mol/ha/jaar
- 5 - 10 mol/ha/jaar
- 10 - 25 mol/ha/jaar
- 25 - 50 mol/ha/jaar
- >50 mol/ha/jaar

Natura 2000-gebied

(Naderende) overschrijding KDW









### Legenda

Zichtjaar 2024

Veluwe - H7110B

Actieve hoogvenen  
(heideveentjes)

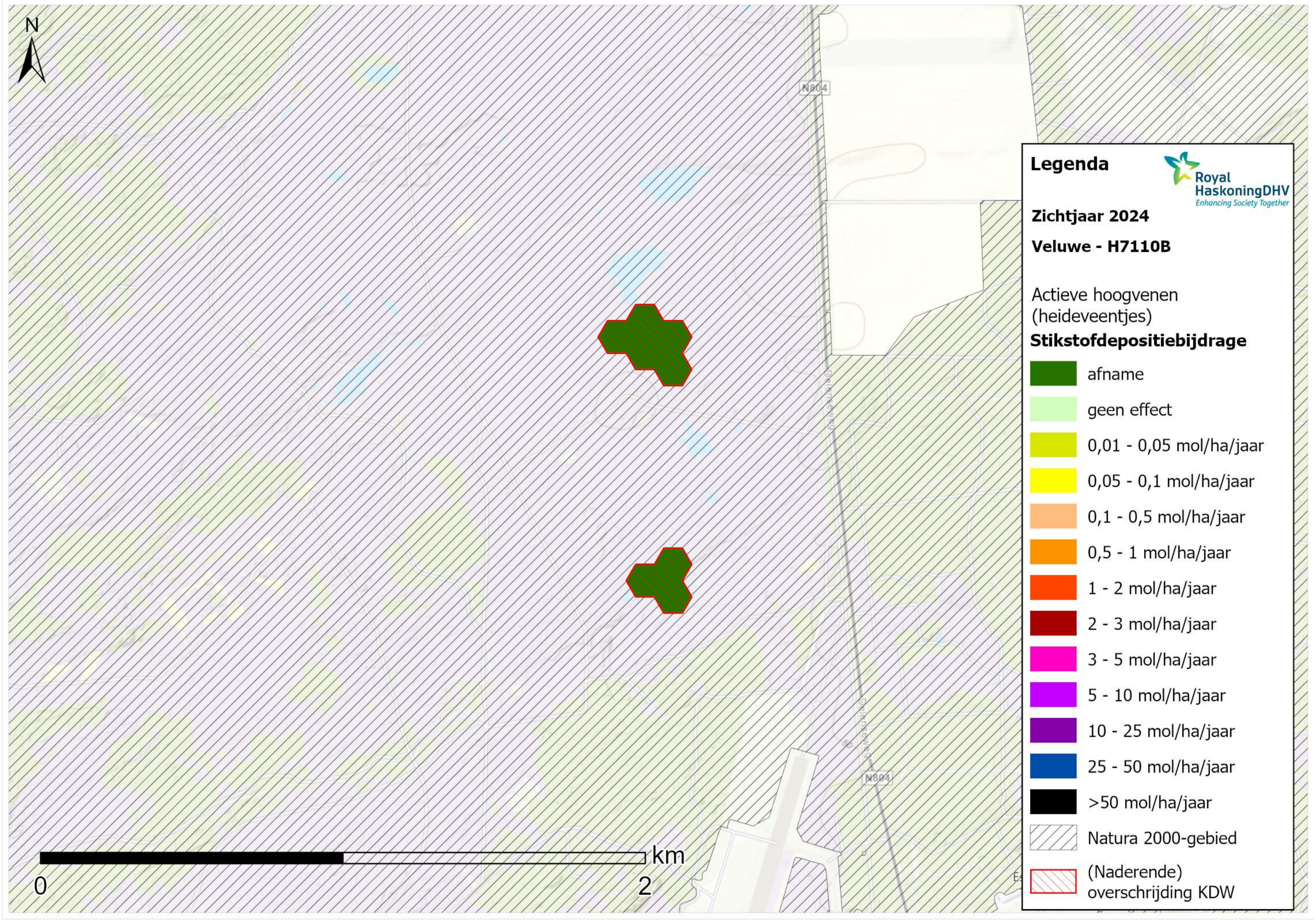
#### Stikstofdepositiebijdrage

-  afname
-  geen effect
-  0,01 - 0,05 mol/ha/jaar
-  0,05 - 0,1 mol/ha/jaar
-  0,1 - 0,5 mol/ha/jaar
-  0,5 - 1 mol/ha/jaar
-  1 - 2 mol/ha/jaar
-  2 - 3 mol/ha/jaar
-  3 - 5 mol/ha/jaar
-  5 - 10 mol/ha/jaar
-  10 - 25 mol/ha/jaar
-  25 - 50 mol/ha/jaar
-  >50 mol/ha/jaar
-  Natura 2000-gebied
-  (Naderende) overschrijding KDW

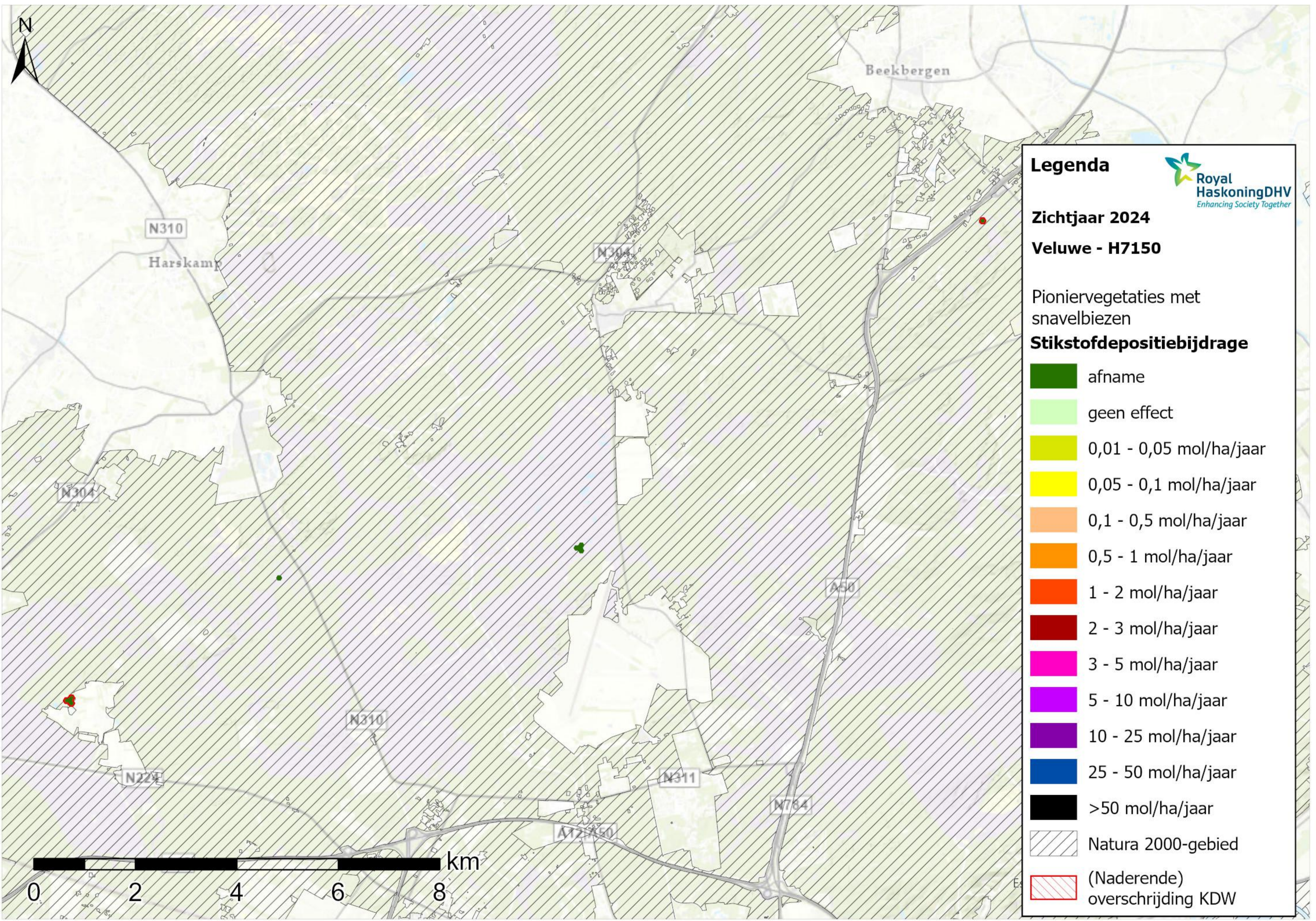
0

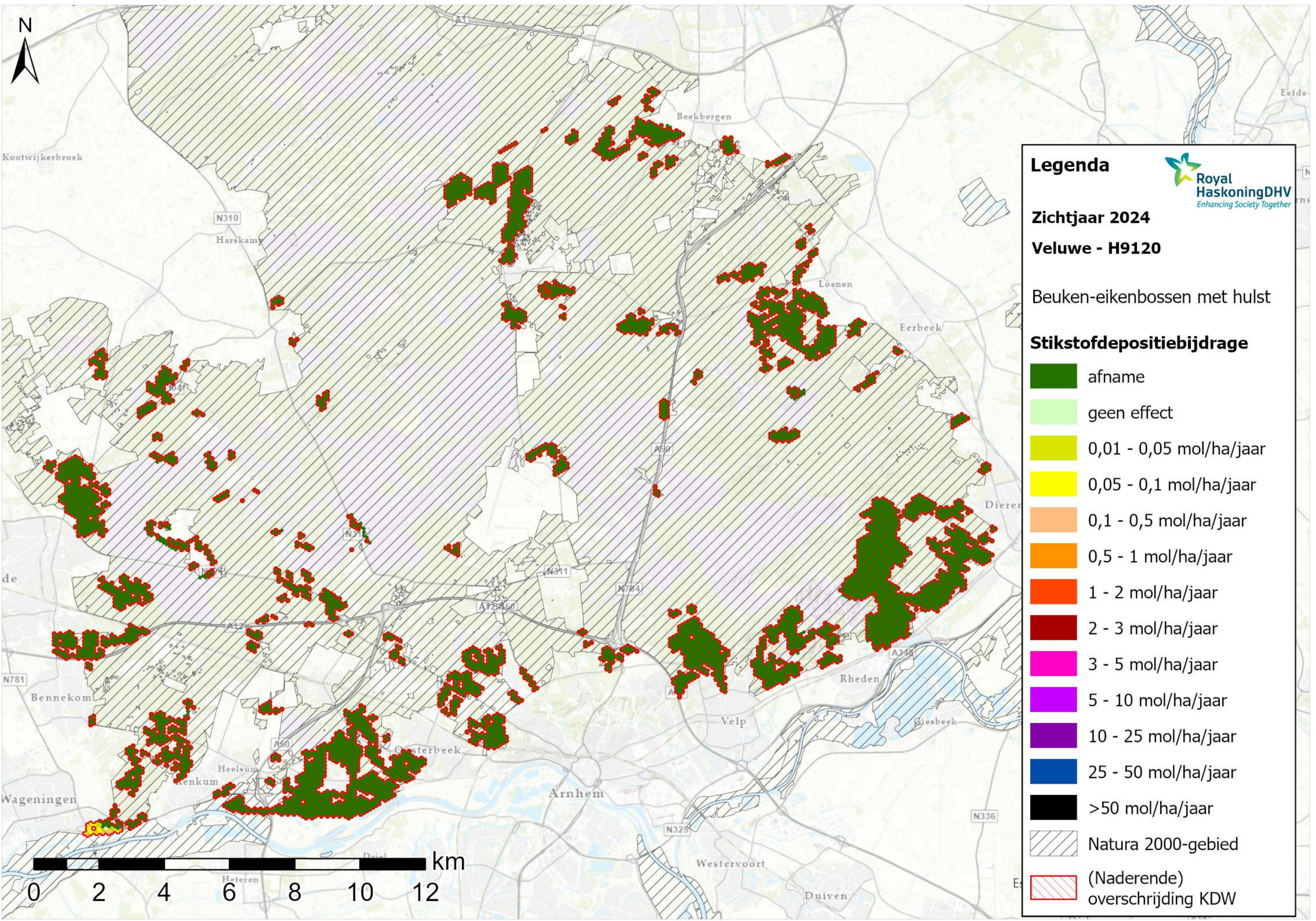
km

2









**Legenda**

**Zichtjaar 2024**

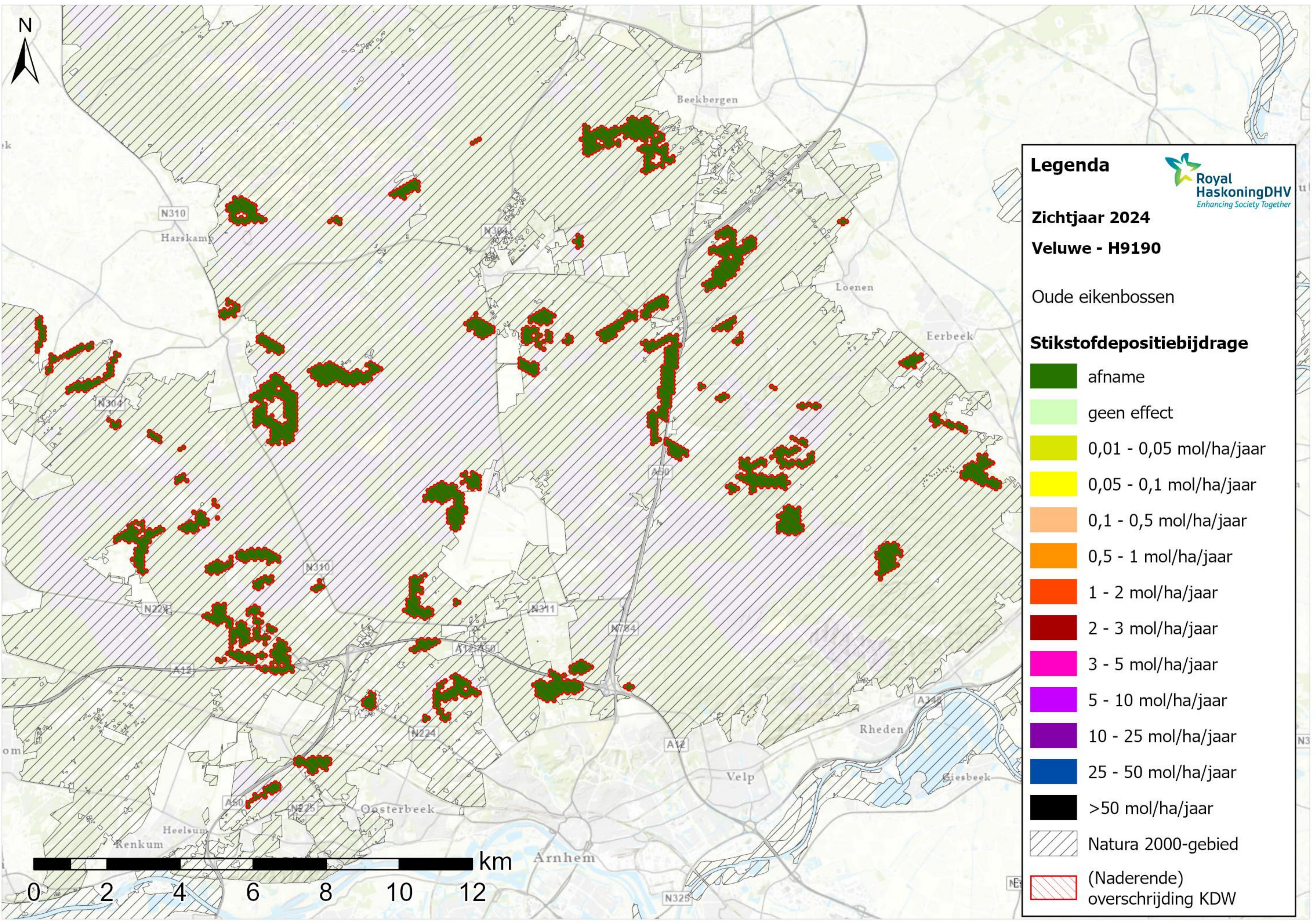
**Veluwe - H9120**

Beuken-eikenbossen met hulst

**Stikstofdepositiebijdrage**

- afname
- geen effect
- 0,01 - 0,05 mol/ha/jaar
- 0,05 - 0,1 mol/ha/jaar
- 0,1 - 0,5 mol/ha/jaar
- 0,5 - 1 mol/ha/jaar
- 1 - 2 mol/ha/jaar
- 2 - 3 mol/ha/jaar
- 3 - 5 mol/ha/jaar
- 5 - 10 mol/ha/jaar
- 10 - 25 mol/ha/jaar
- 25 - 50 mol/ha/jaar
- >50 mol/ha/jaar
- Natura 2000-gebied
- (Naderende) overschrijding KDW





**Legenda**

**Zichtjaar 2024**

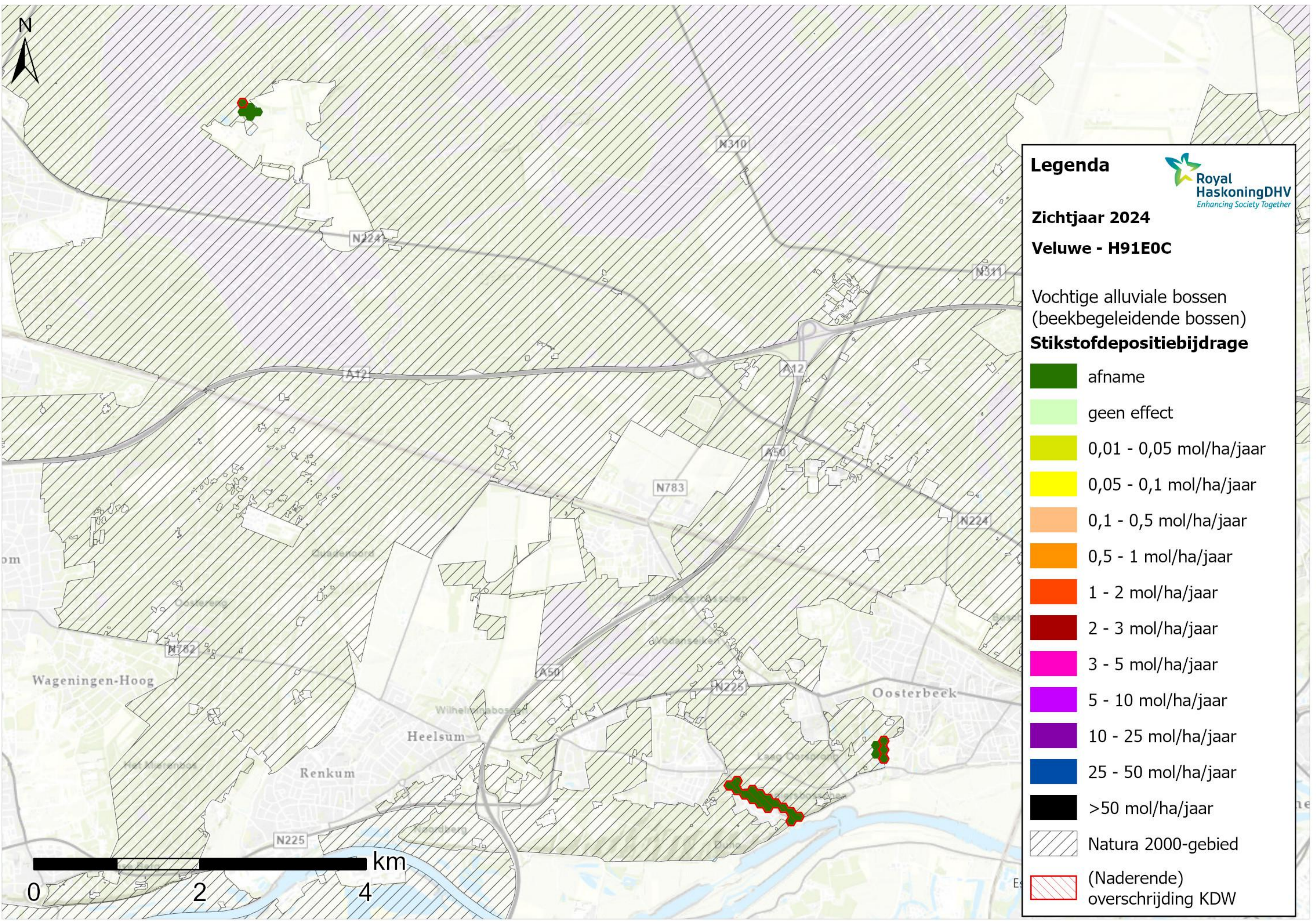
**Veluwe - H9190**


Oude eikenbossen

**Stikstofdepositiebijdrage**

- afname
- geen effect
- 0,01 - 0,05 mol/ha/jaar
- 0,05 - 0,1 mol/ha/jaar
- 0,1 - 0,5 mol/ha/jaar
- 0,5 - 1 mol/ha/jaar
- 1 - 2 mol/ha/jaar
- 2 - 3 mol/ha/jaar
- 3 - 5 mol/ha/jaar
- 5 - 10 mol/ha/jaar
- 10 - 25 mol/ha/jaar
- 25 - 50 mol/ha/jaar
- >50 mol/ha/jaar
- Natura 2000-gebied
- (Naderende) overschrijding KDW




















**Legenda** 

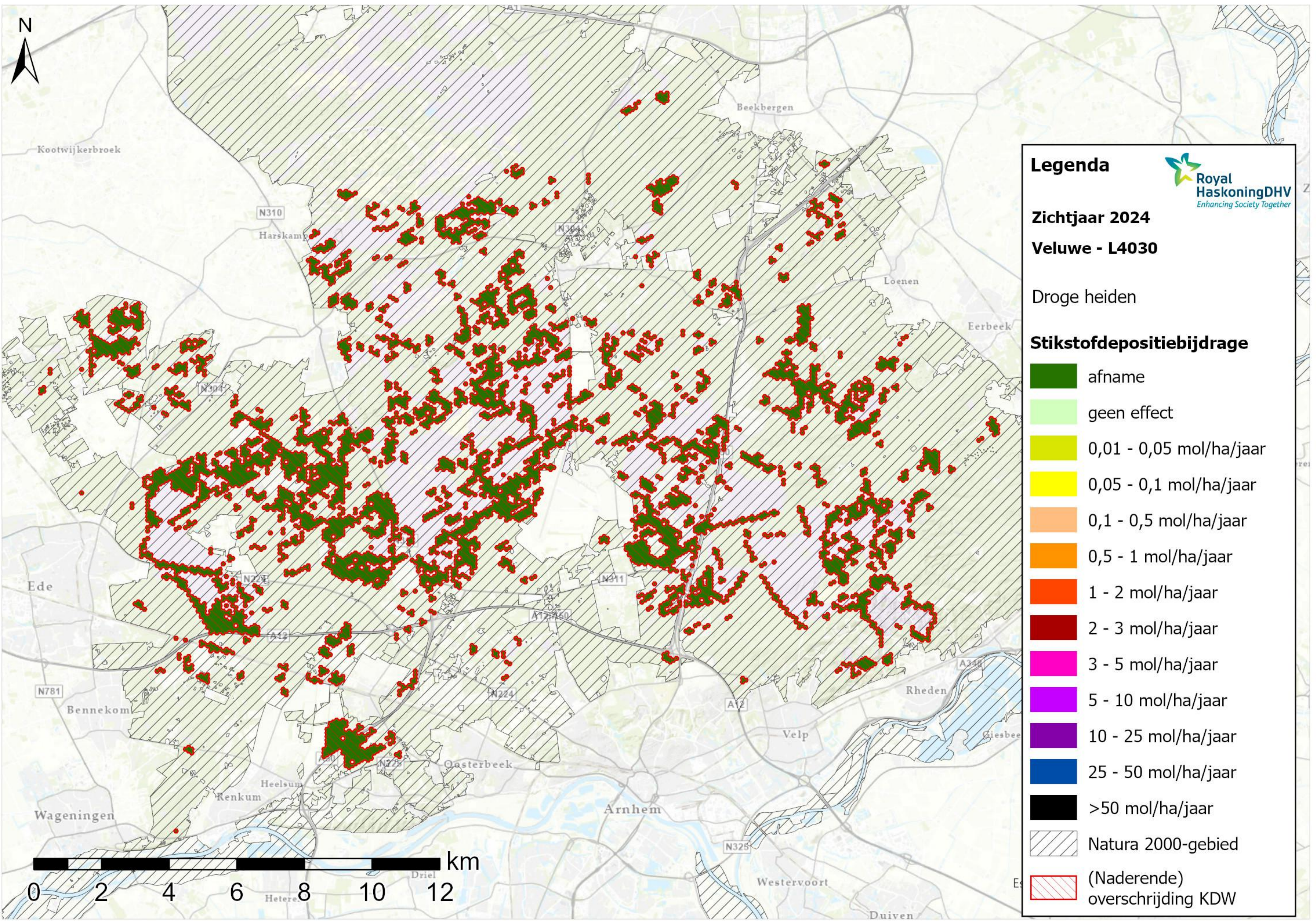
**Zichtjaar 2024**

**Veluwe - H91E0C**

Vochtige alluviale bossen  
(beekbegeleidende bossen)

**Stikstofdepositiebijdrage**

-  afname
-  geen effect
-  0,01 - 0,05 mol/ha/jaar
-  0,05 - 0,1 mol/ha/jaar
-  0,1 - 0,5 mol/ha/jaar
-  0,5 - 1 mol/ha/jaar
-  1 - 2 mol/ha/jaar
-  2 - 3 mol/ha/jaar
-  3 - 5 mol/ha/jaar
-  5 - 10 mol/ha/jaar
-  10 - 25 mol/ha/jaar
-  25 - 50 mol/ha/jaar
-  >50 mol/ha/jaar
-  Natura 2000-gebied
-  (Naderende) overschrijding KDW



Kootwijkerbroek

N310

Harskamp

Beekbergen

Loenen

Eerbeek

Ede

N228

N211

A12

N224

A12

Rheden

Velp

Giesbeek

N781

Bennekom

Heelsum

Renkum

Oosterbeek

Arnhem

N325

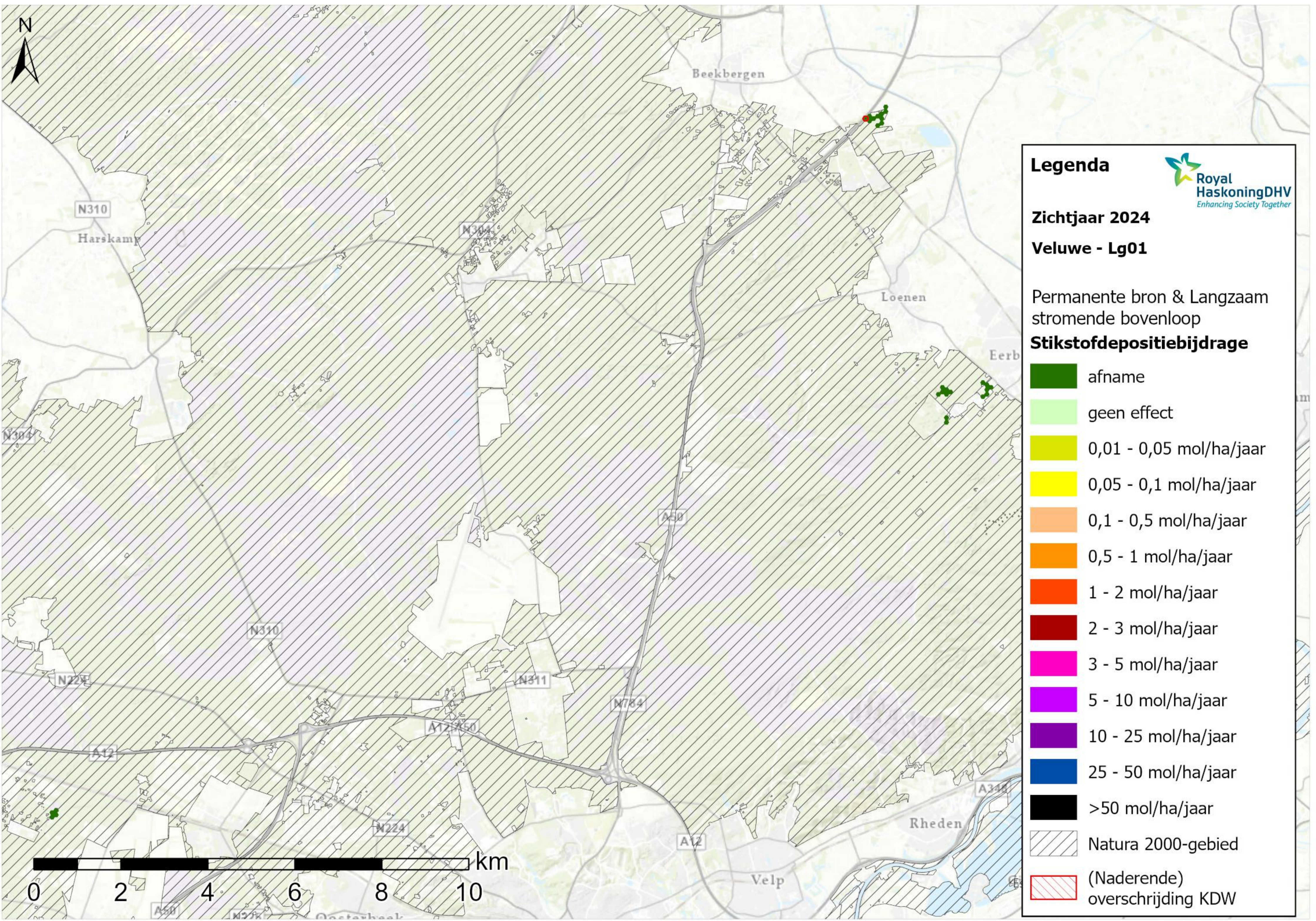
Westervoort

Duiven

Wageningen

Heteren

Driel



**Legenda**

Royal HaskoningDHV  
Enhancing Society Together

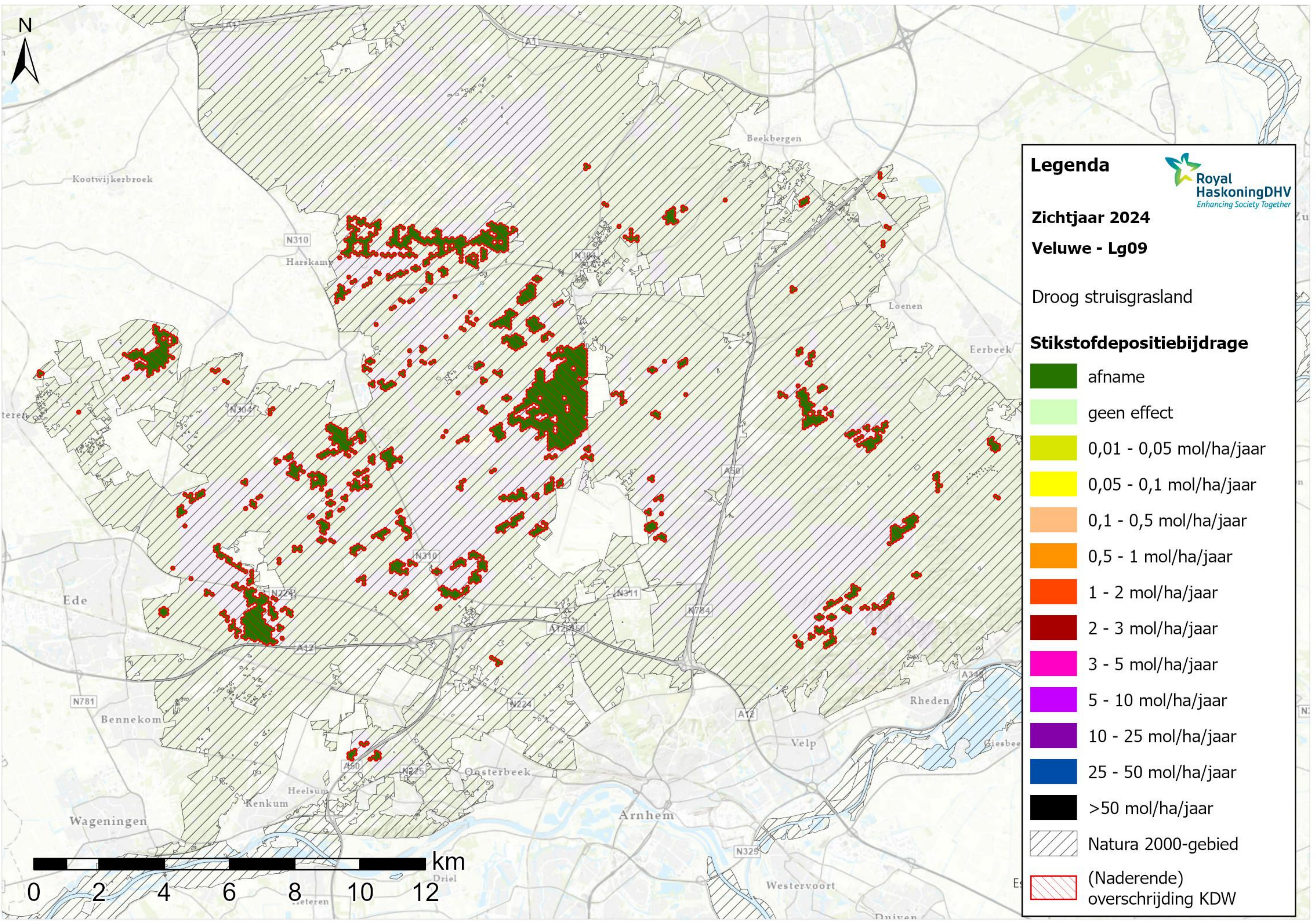
**Zichtjaar 2024**

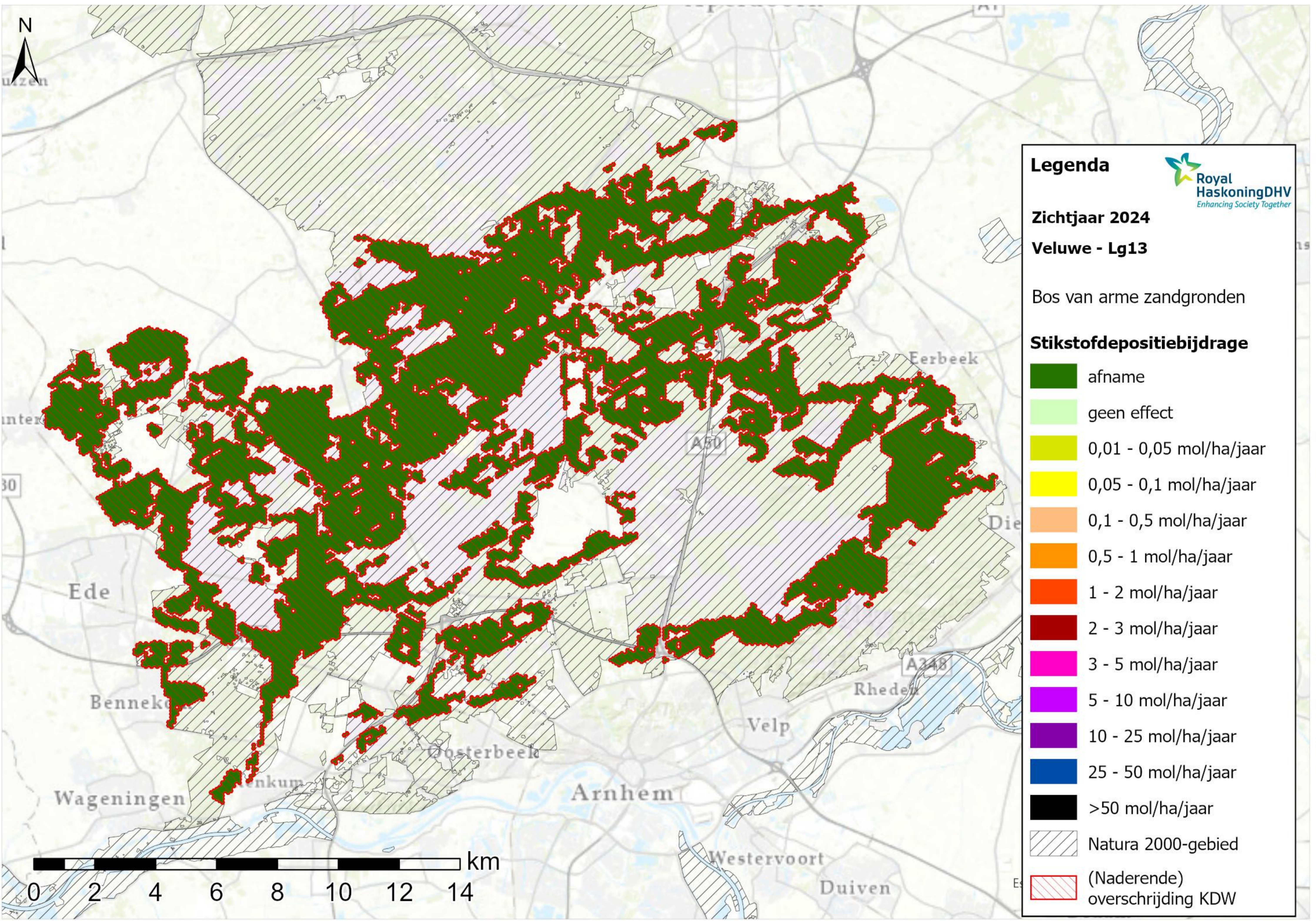
**Veluwe - Lg01**

Permanente bron & Langzaam stromende bovenloop

**Stikstofdepositiebijdrage**

afname
geen effect
0,01 - 0,05 mol/ha/jaar
0,05 - 0,1 mol/ha/jaar
0,1 - 0,5 mol/ha/jaar
0,5 - 1 mol/ha/jaar
1 - 2 mol/ha/jaar
2 - 3 mol/ha/jaar
3 - 5 mol/ha/jaar
5 - 10 mol/ha/jaar
10 - 25 mol/ha/jaar
25 - 50 mol/ha/jaar
>50 mol/ha/jaar
Natura 2000-gebied
(Naderende) overschrijding KDW





**Legenda**

Royal HaskoningDHV  
Enhancing Society Together

**Zichtjaar 2024**

**Veluwe - Lg13**

Bos van arme zandgronden

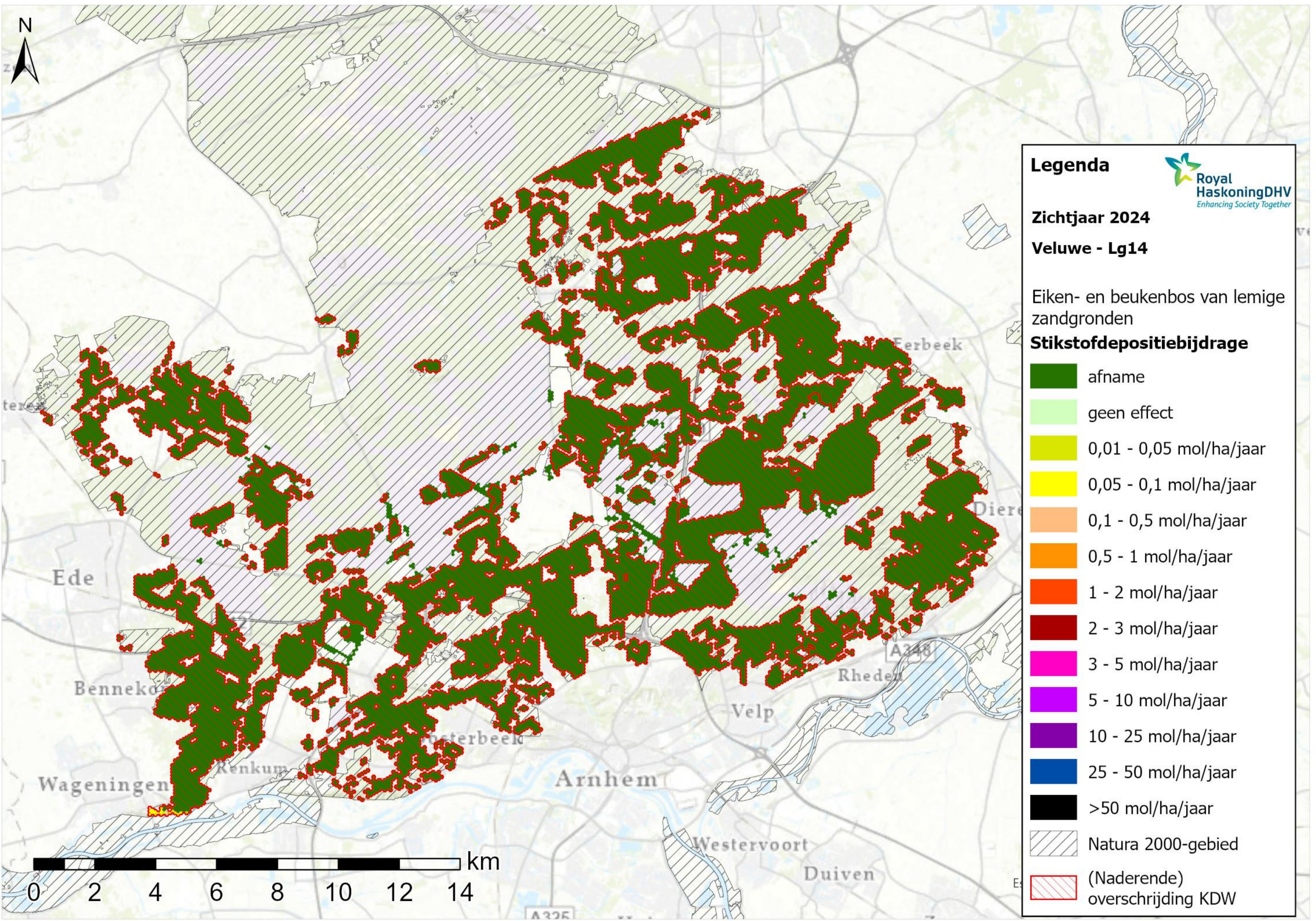
**Stikstofdepositiebijdrage**

afname
geen effect
0,01 - 0,05 mol/ha/jaar
0,05 - 0,1 mol/ha/jaar
0,1 - 0,5 mol/ha/jaar
0,5 - 1 mol/ha/jaar
1 - 2 mol/ha/jaar
2 - 3 mol/ha/jaar
3 - 5 mol/ha/jaar
5 - 10 mol/ha/jaar
10 - 25 mol/ha/jaar
25 - 50 mol/ha/jaar
>50 mol/ha/jaar

▨ Natura 2000-gebied

▨ (Naderende) overschrijding KDW





**Legenda**


**Zichtjaar 2024**

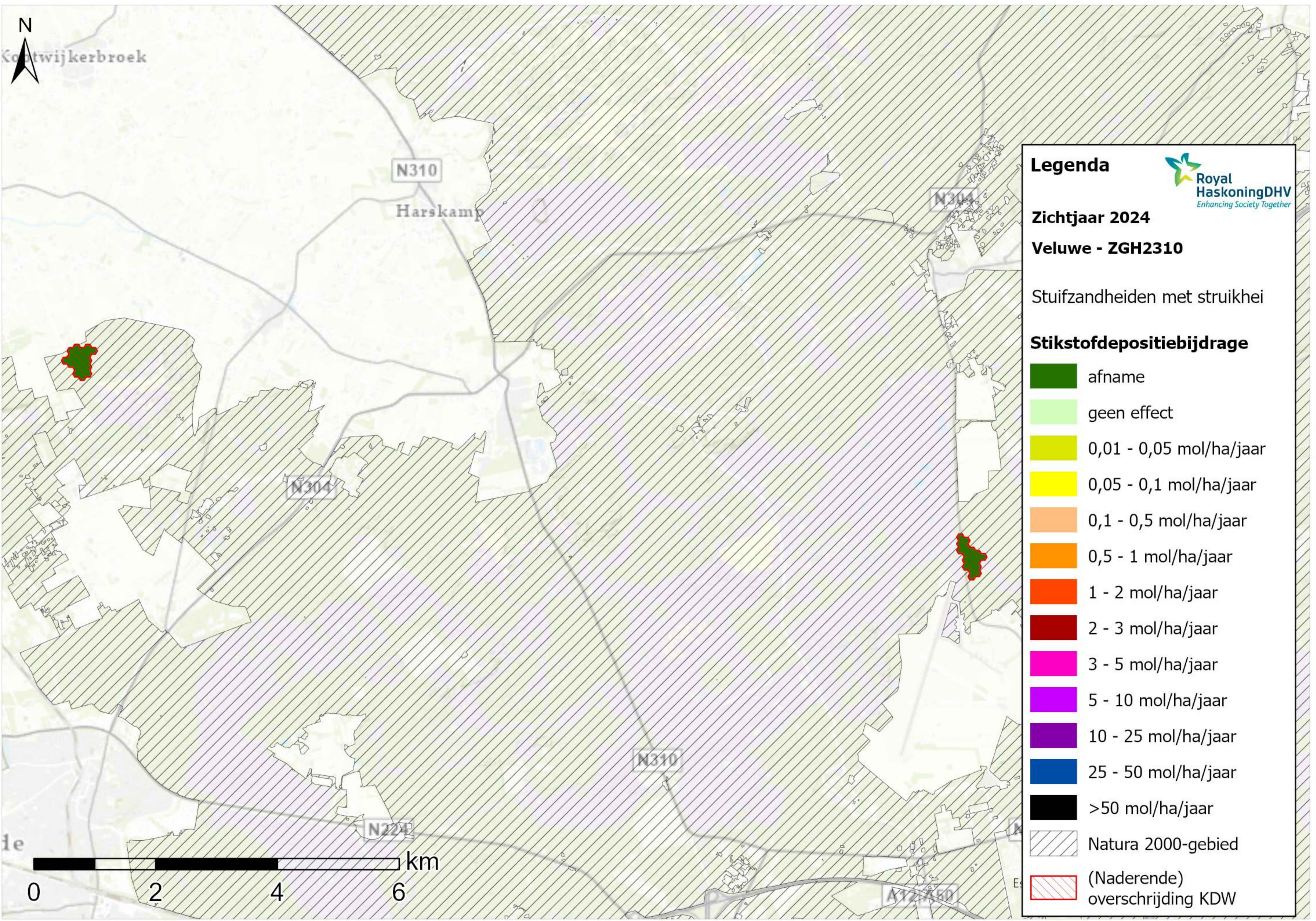
**Veluwe - Lg14**

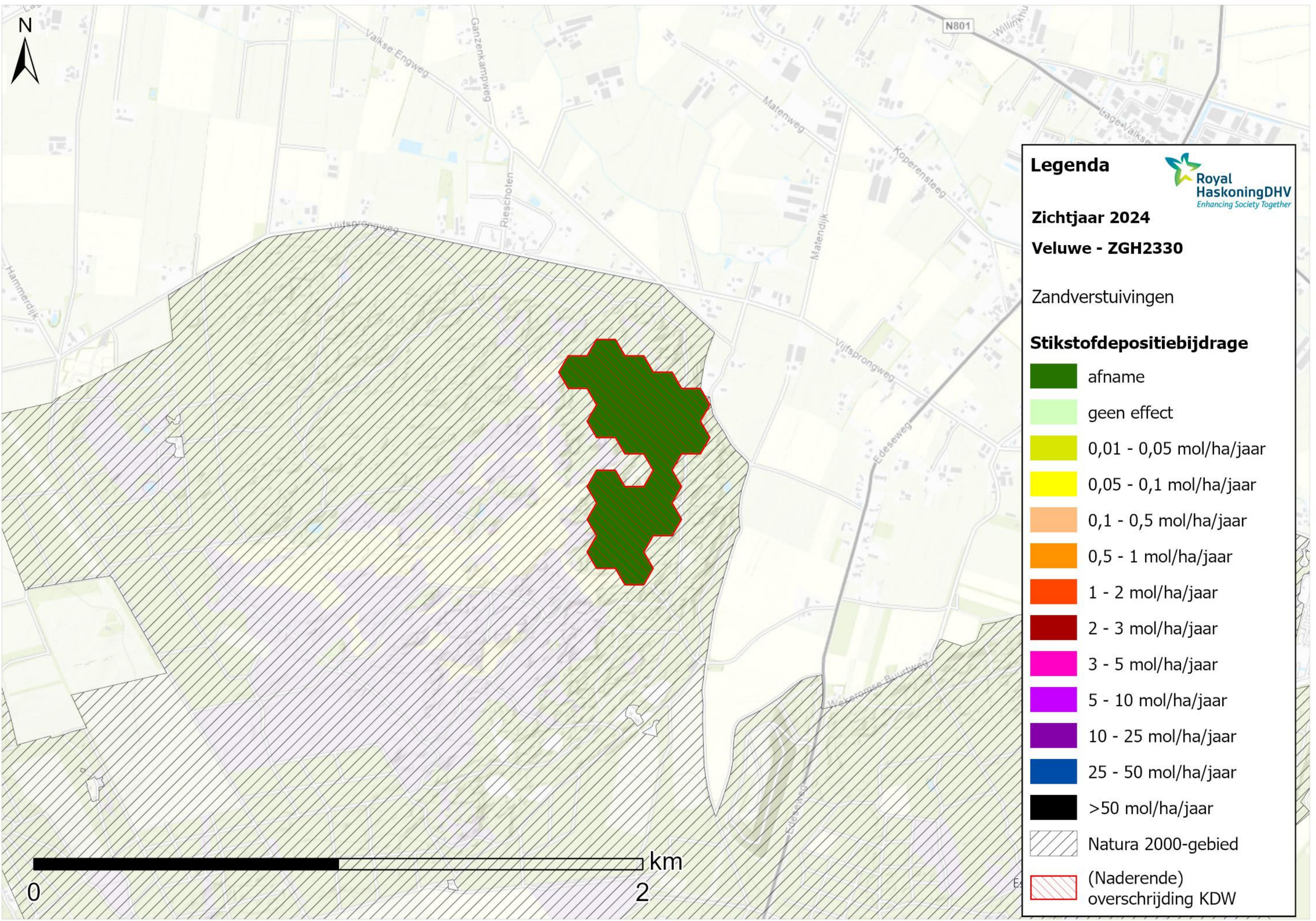
Eiken- en beukenbos van lemige zandgronden


**Stikstofdepositiebijdrage**

	afname
	geen effect
	0,01 - 0,05 mol/ha/jaar
	0,05 - 0,1 mol/ha/jaar
	0,1 - 0,5 mol/ha/jaar
	0,5 - 1 mol/ha/jaar
	1 - 2 mol/ha/jaar
	2 - 3 mol/ha/jaar
	3 - 5 mol/ha/jaar
	5 - 10 mol/ha/jaar
	10 - 25 mol/ha/jaar
	25 - 50 mol/ha/jaar
	>50 mol/ha/jaar
	Natura 2000-gebied
	(Naderende) overschrijding KDW







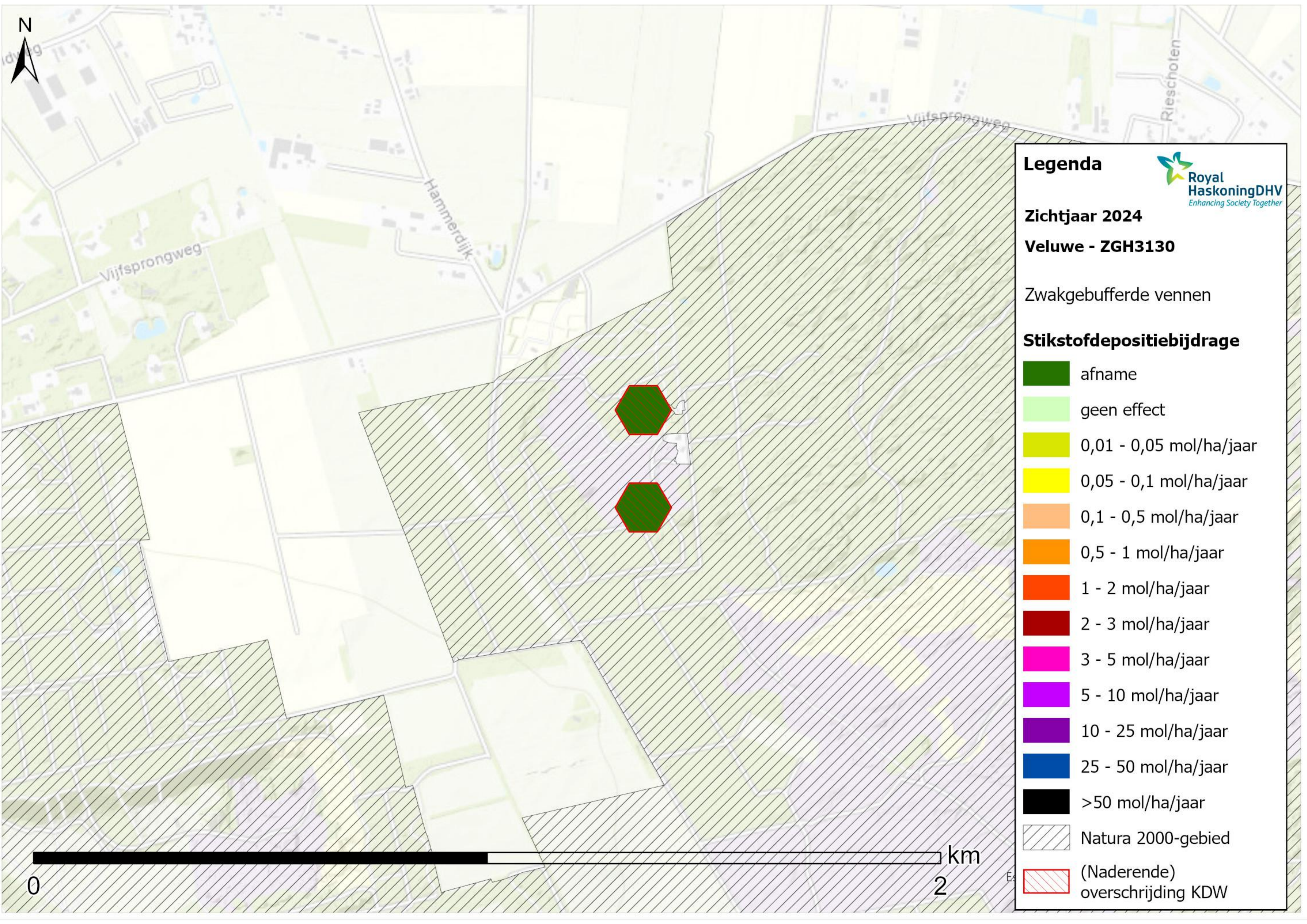
**Legenda**   
Royal HaskoningDHV  
Enhancing Society Together

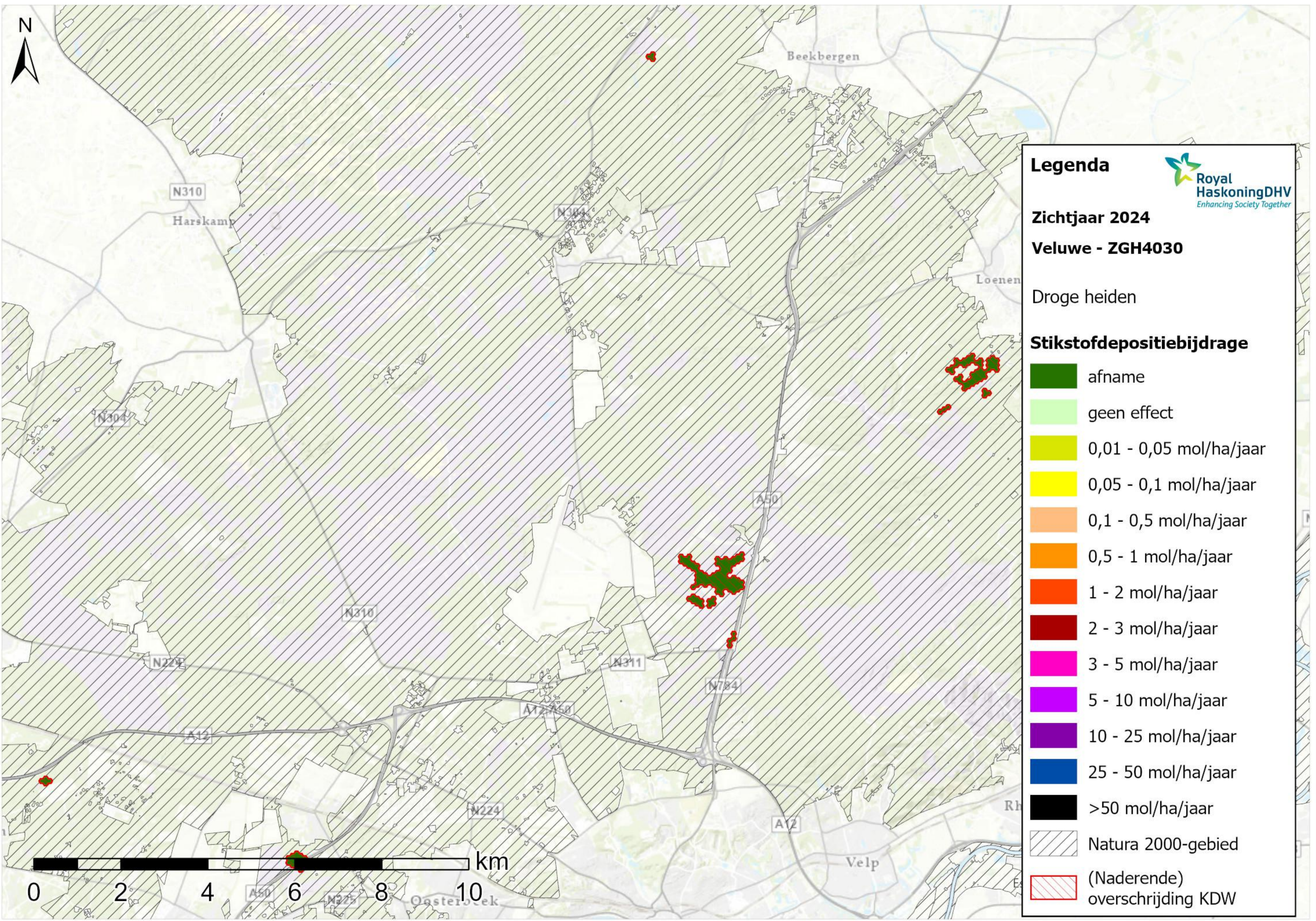
**Zichtjaar 2024**  
**Veluwe - ZGH2330**

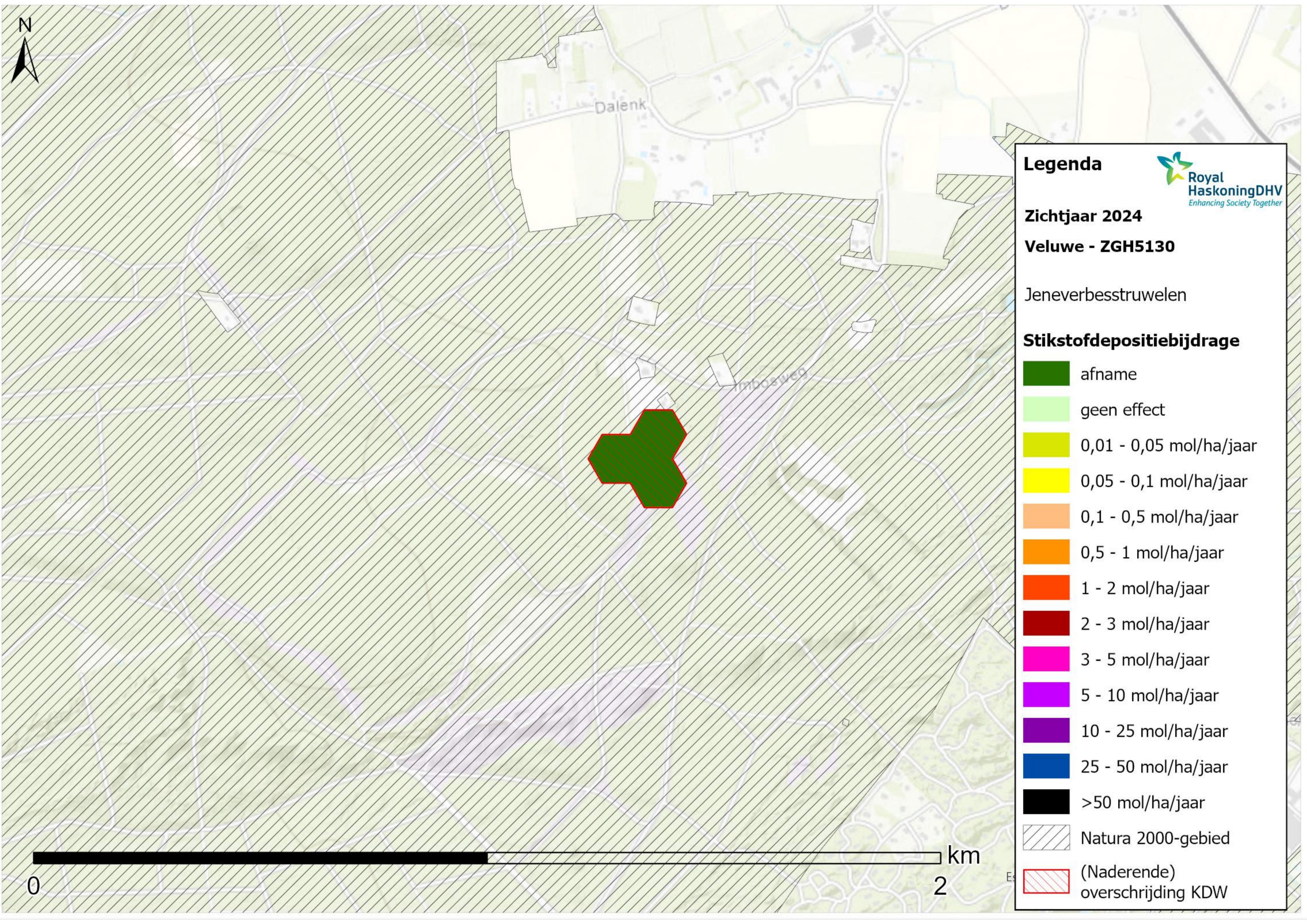
Zandverstuivingen

**Stikstofdepositiebijdrage**

- afname
- geen effect
- 0,01 - 0,05 mol/ha/jaar
- 0,05 - 0,1 mol/ha/jaar
- 0,1 - 0,5 mol/ha/jaar
- 0,5 - 1 mol/ha/jaar
- 1 - 2 mol/ha/jaar
- 2 - 3 mol/ha/jaar
- 3 - 5 mol/ha/jaar
- 5 - 10 mol/ha/jaar
- 10 - 25 mol/ha/jaar
- 25 - 50 mol/ha/jaar
- >50 mol/ha/jaar
- Natura 2000-gebied
- (Naderende) overschrijding KDW







Dalenk





Imbosweg

**Legenda**   
Royal HaskoningDHV  
Enhancing Society Together

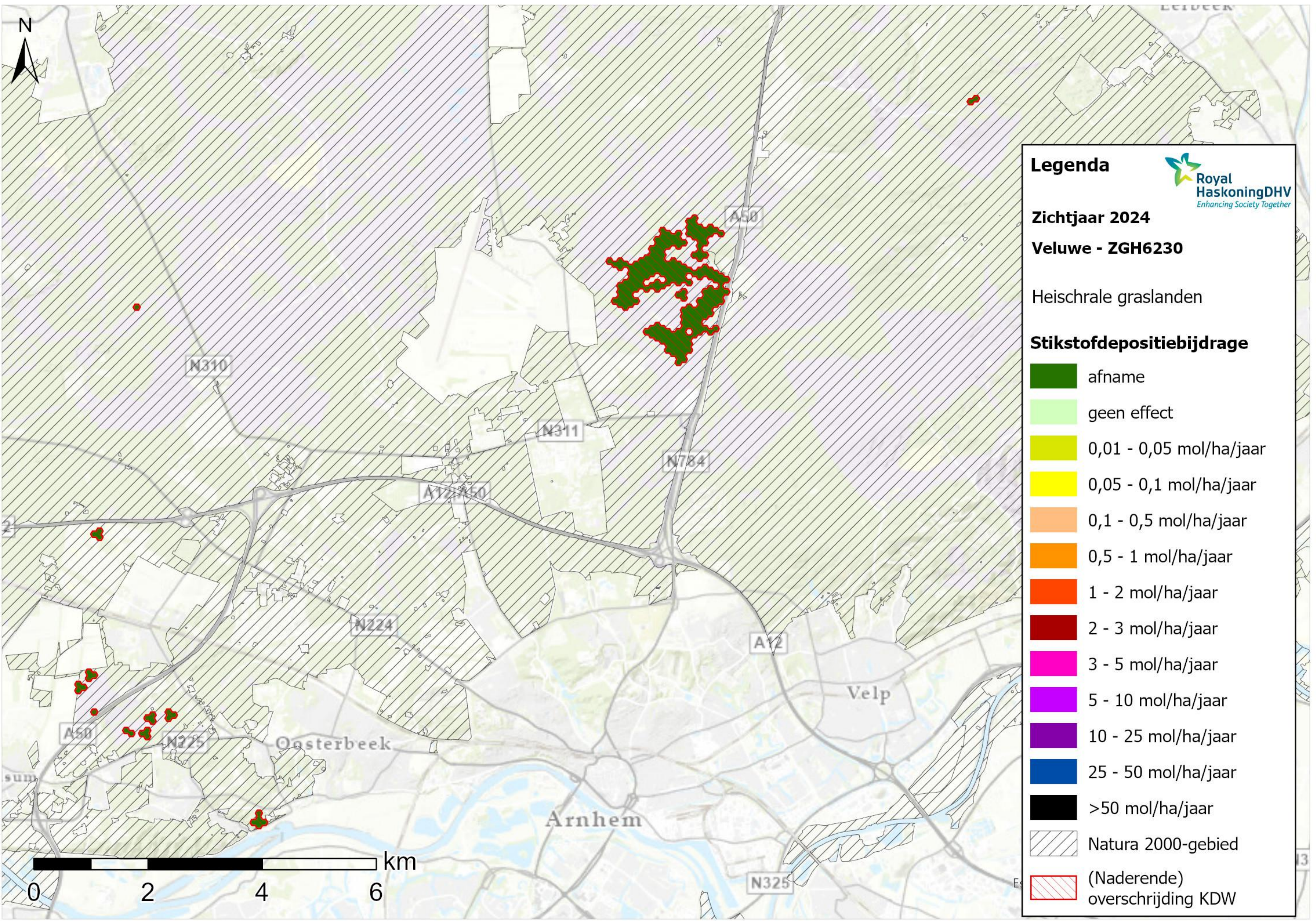
**Zichtjaar 2024**  
**Veluwe - ZGH5130**


Jeneverbesstruwelen

**Stikstofdepositiebijdrage**

	afname
	geen effect
	0,01 - 0,05 mol/ha/jaar
	0,05 - 0,1 mol/ha/jaar
	0,1 - 0,5 mol/ha/jaar
	0,5 - 1 mol/ha/jaar
	1 - 2 mol/ha/jaar
	2 - 3 mol/ha/jaar
	3 - 5 mol/ha/jaar
	5 - 10 mol/ha/jaar
	10 - 25 mol/ha/jaar
	25 - 50 mol/ha/jaar
	>50 mol/ha/jaar
	Natura 2000-gebied
	(Naderende) overschrijding KDW




















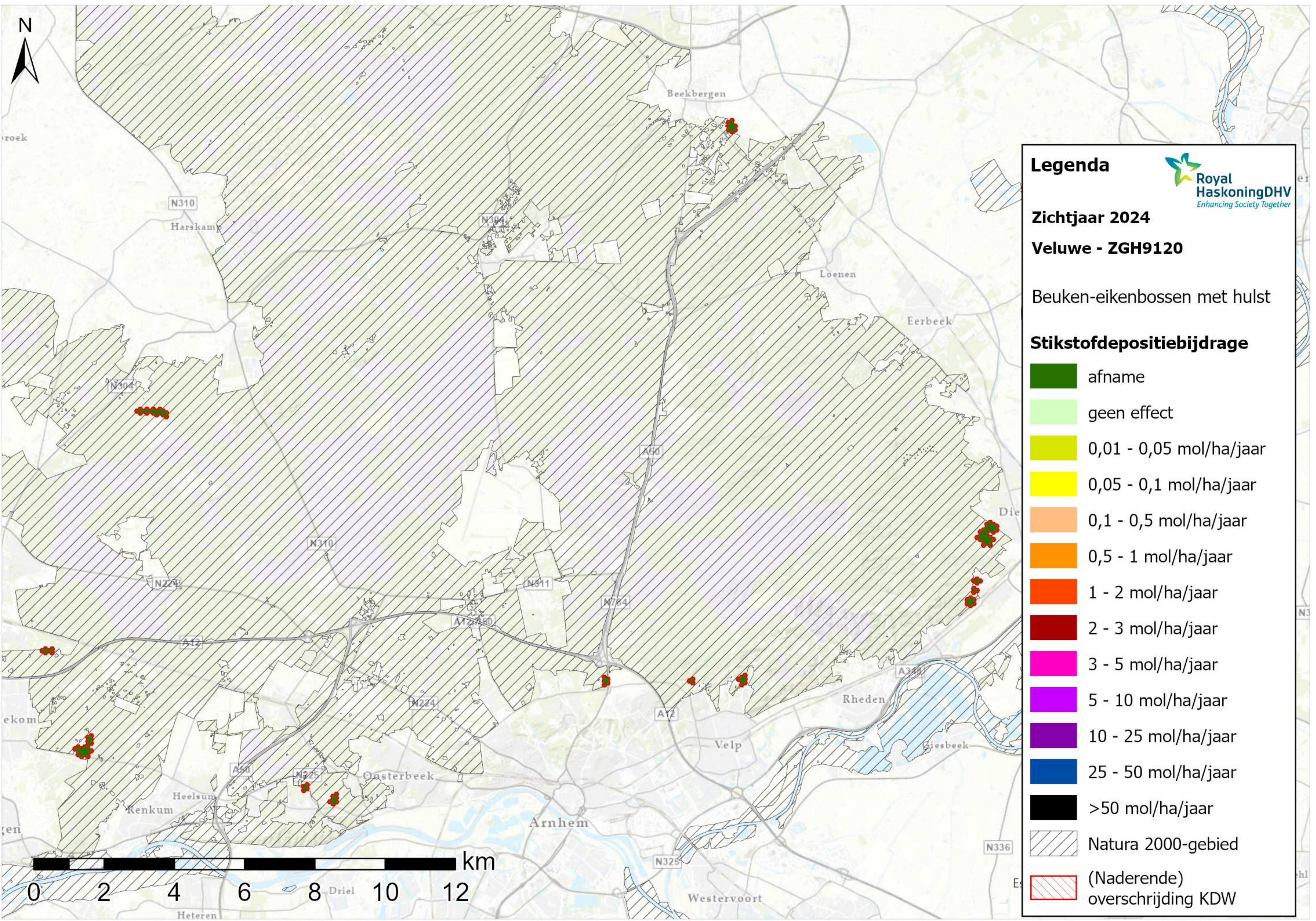
**Legenda**   
Royal HaskoningDHV  
Enhancing Society Together

**Zichtjaar 2024**  
**Veluwe - ZGH6230**

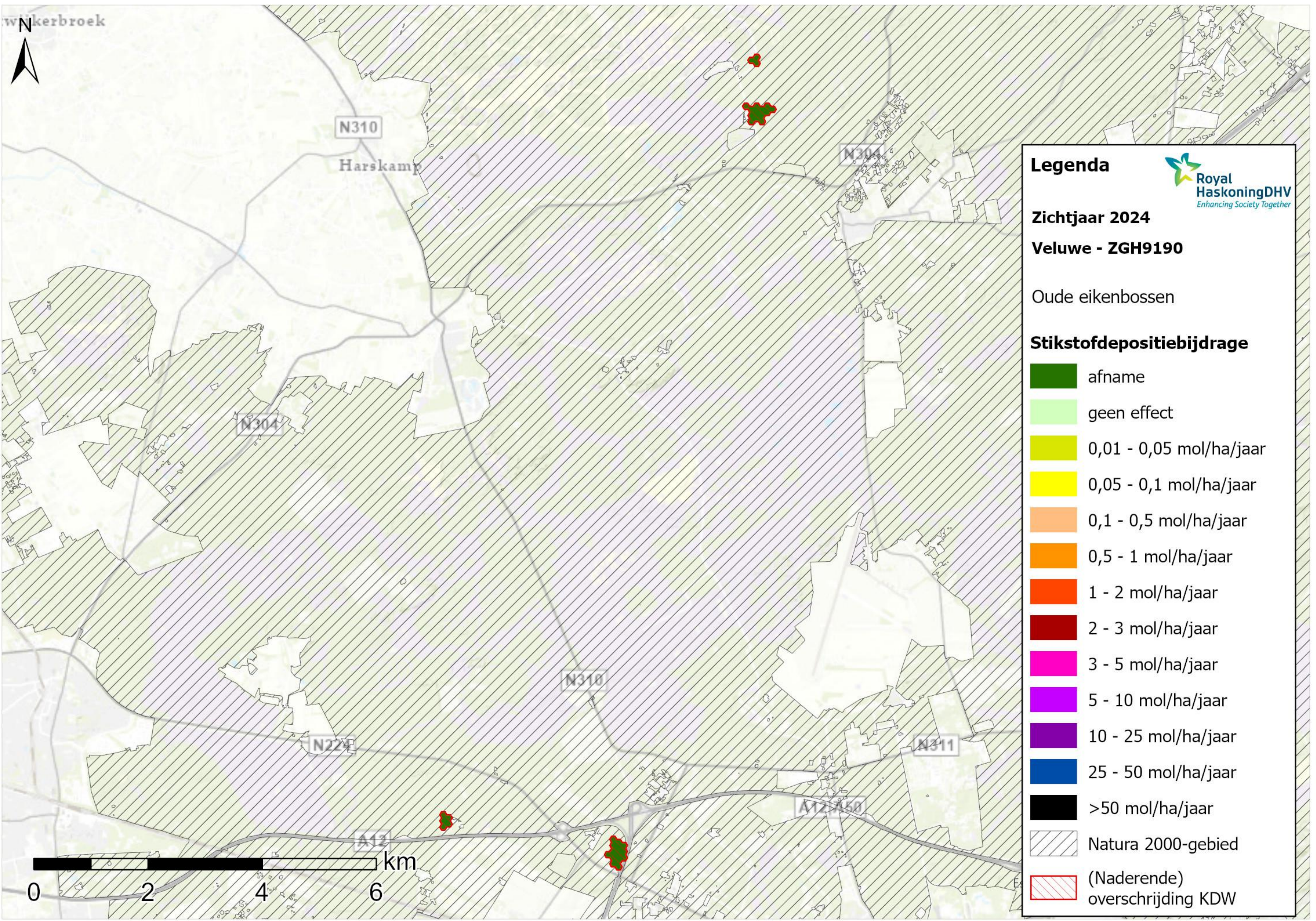
Heischrale graslanden

**Stikstofdepositiebijdrage**

	afname
	geen effect
	0,01 - 0,05 mol/ha/jaar
	0,05 - 0,1 mol/ha/jaar
	0,1 - 0,5 mol/ha/jaar
	0,5 - 1 mol/ha/jaar
	1 - 2 mol/ha/jaar
	2 - 3 mol/ha/jaar
	3 - 5 mol/ha/jaar
	5 - 10 mol/ha/jaar
	10 - 25 mol/ha/jaar
	25 - 50 mol/ha/jaar
	>50 mol/ha/jaar
	Natura 2000-gebied
	(Naderende) overschrijding KDW



















**Legenda**

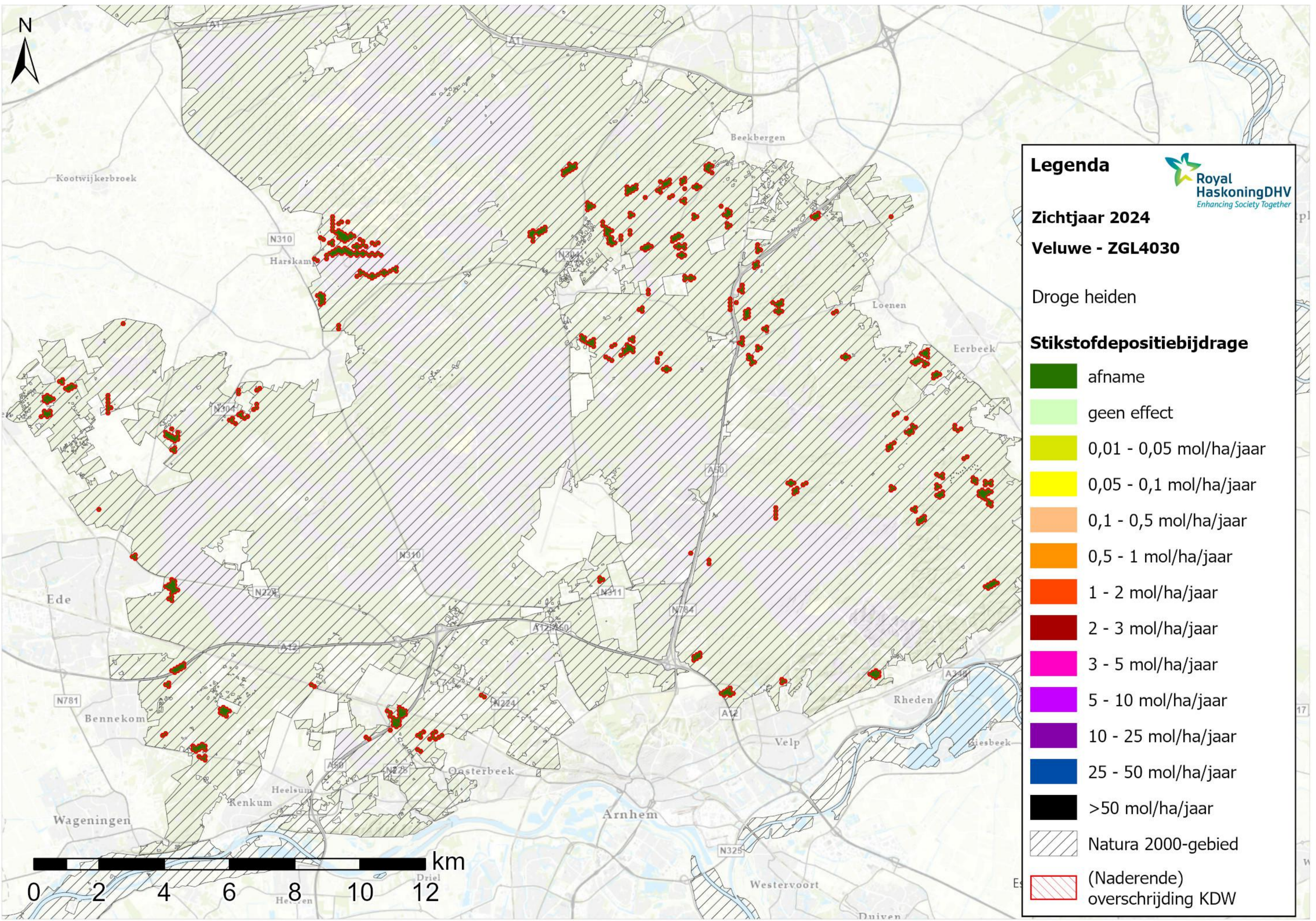


**Zichtjaar 2024**  
**Veluwe - ZGH9190**

Oude eikenbossen

**Stikstofdepositiebijdrage**

-  afname
-  geen effect
-  0,01 - 0,05 mol/ha/jaar
-  0,05 - 0,1 mol/ha/jaar
-  0,1 - 0,5 mol/ha/jaar
-  0,5 - 1 mol/ha/jaar
-  1 - 2 mol/ha/jaar
-  2 - 3 mol/ha/jaar
-  3 - 5 mol/ha/jaar
-  5 - 10 mol/ha/jaar
-  10 - 25 mol/ha/jaar
-  25 - 50 mol/ha/jaar
-  >50 mol/ha/jaar
-  Natura 2000-gebied
-  (Naderende) overschrijding KDW



**Legenda**

**Zichtjaar 2024**

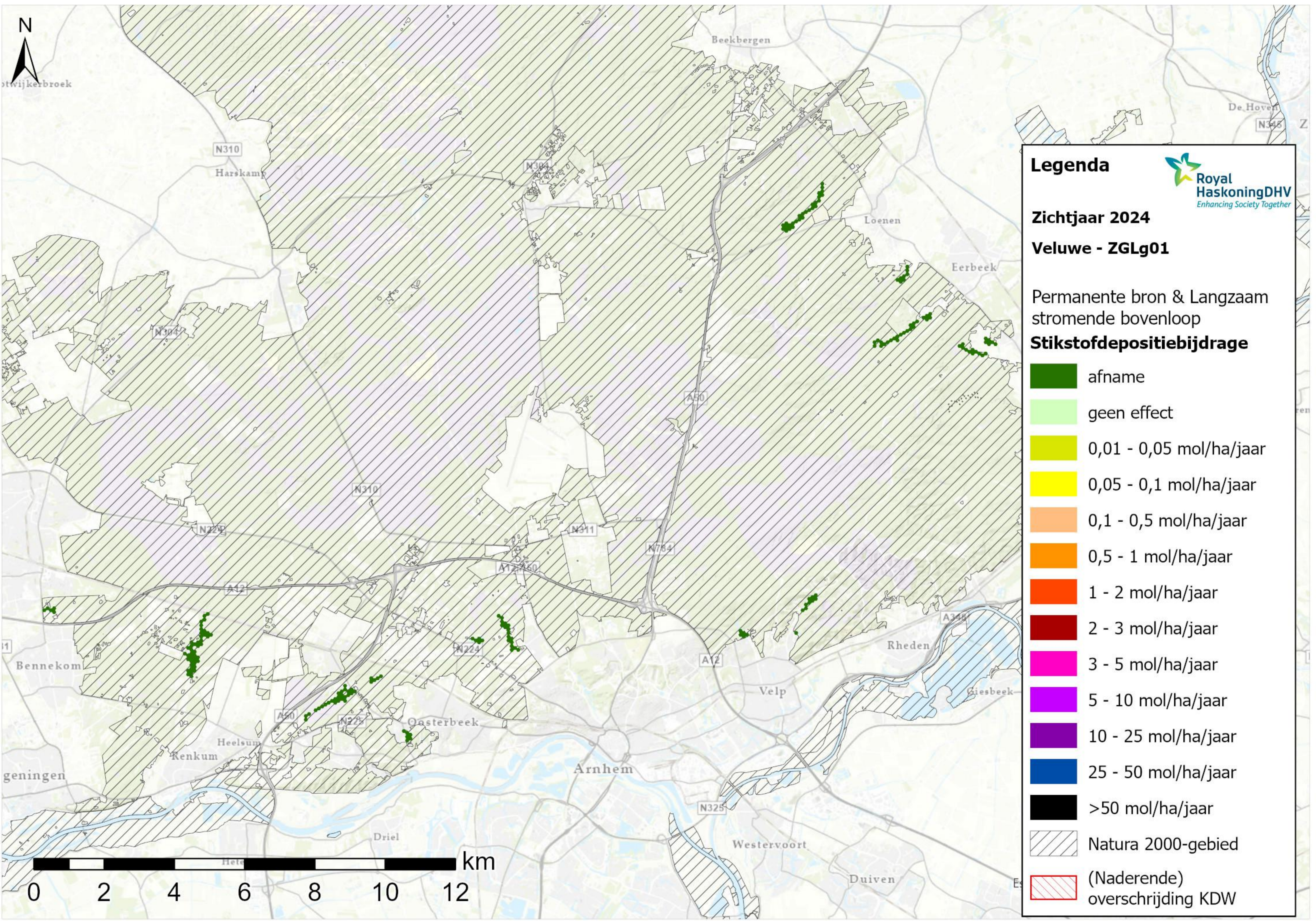
**Veluwe - ZGL4030**

Droge heiden

**Stikstofdepositiebijdrage**

-  afname
-  geen effect
-  0,01 - 0,05 mol/ha/jaar
-  0,05 - 0,1 mol/ha/jaar
-  0,1 - 0,5 mol/ha/jaar
-  0,5 - 1 mol/ha/jaar
-  1 - 2 mol/ha/jaar
-  2 - 3 mol/ha/jaar
-  3 - 5 mol/ha/jaar
-  5 - 10 mol/ha/jaar
-  10 - 25 mol/ha/jaar
-  25 - 50 mol/ha/jaar
-  >50 mol/ha/jaar
-  Natura 2000-gebied
-  (Naderende) overschrijding KDW





**Legenda**

Royal HaskoningDHV  
Enhancing Society Together

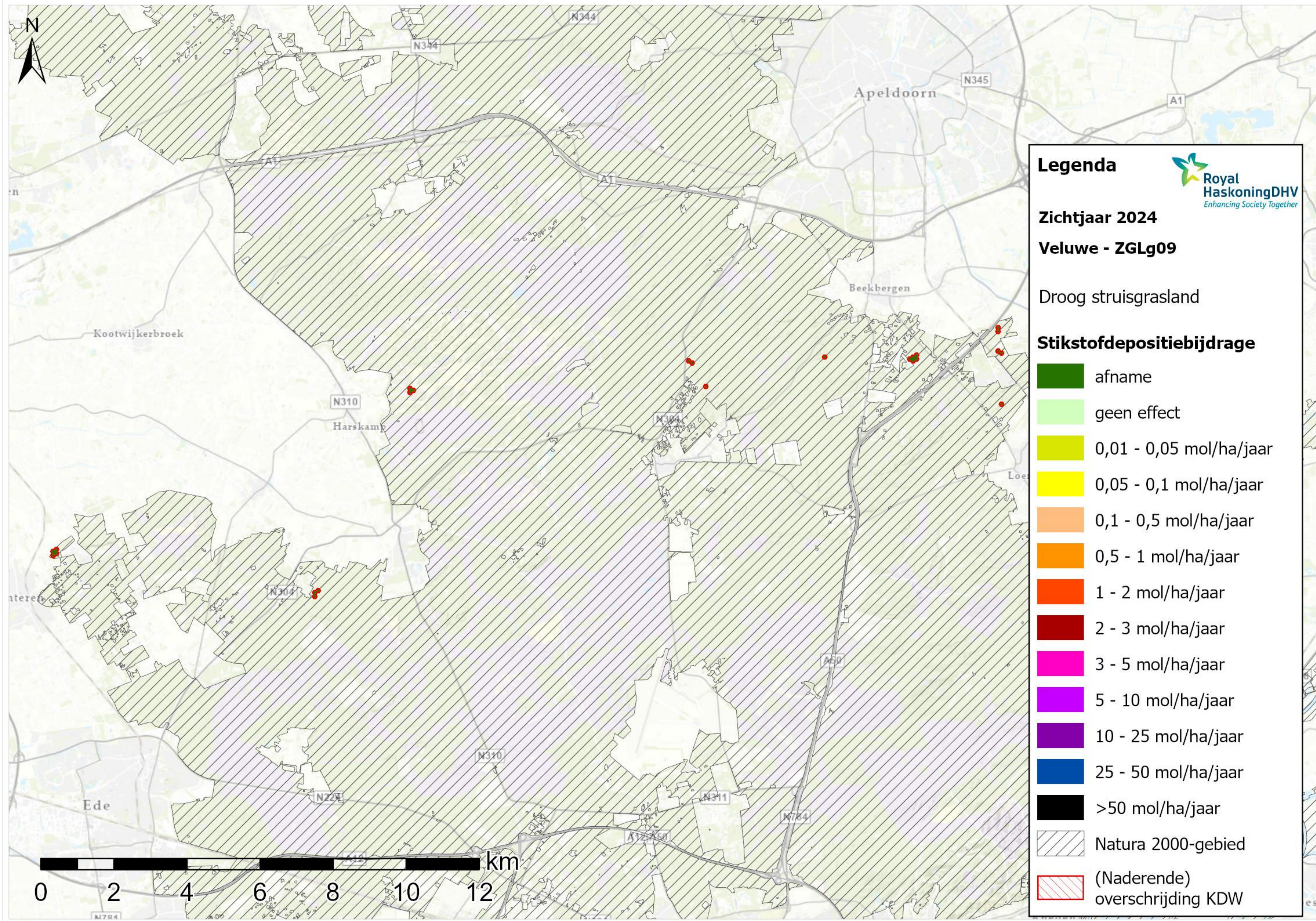
**Zichtjaar 2024**

**Veluwe - ZGLg01**

Permanente bron & Langzaam stromende bovenloop

**Stikstofdepositiebijdrage**

	afname
	geen effect
	0,01 - 0,05 mol/ha/jaar
	0,05 - 0,1 mol/ha/jaar
	0,1 - 0,5 mol/ha/jaar
	0,5 - 1 mol/ha/jaar
	1 - 2 mol/ha/jaar
	2 - 3 mol/ha/jaar
	3 - 5 mol/ha/jaar
	5 - 10 mol/ha/jaar
	10 - 25 mol/ha/jaar
	25 - 50 mol/ha/jaar
	>50 mol/ha/jaar
	Natura 2000-gebied
	(Naderende) overschrijding KDW



**Legenda**

Royal HaskoningDHV  
Enhancing Society Together

**Zichtjaar 2024**

**Veluwe - ZGLg09**

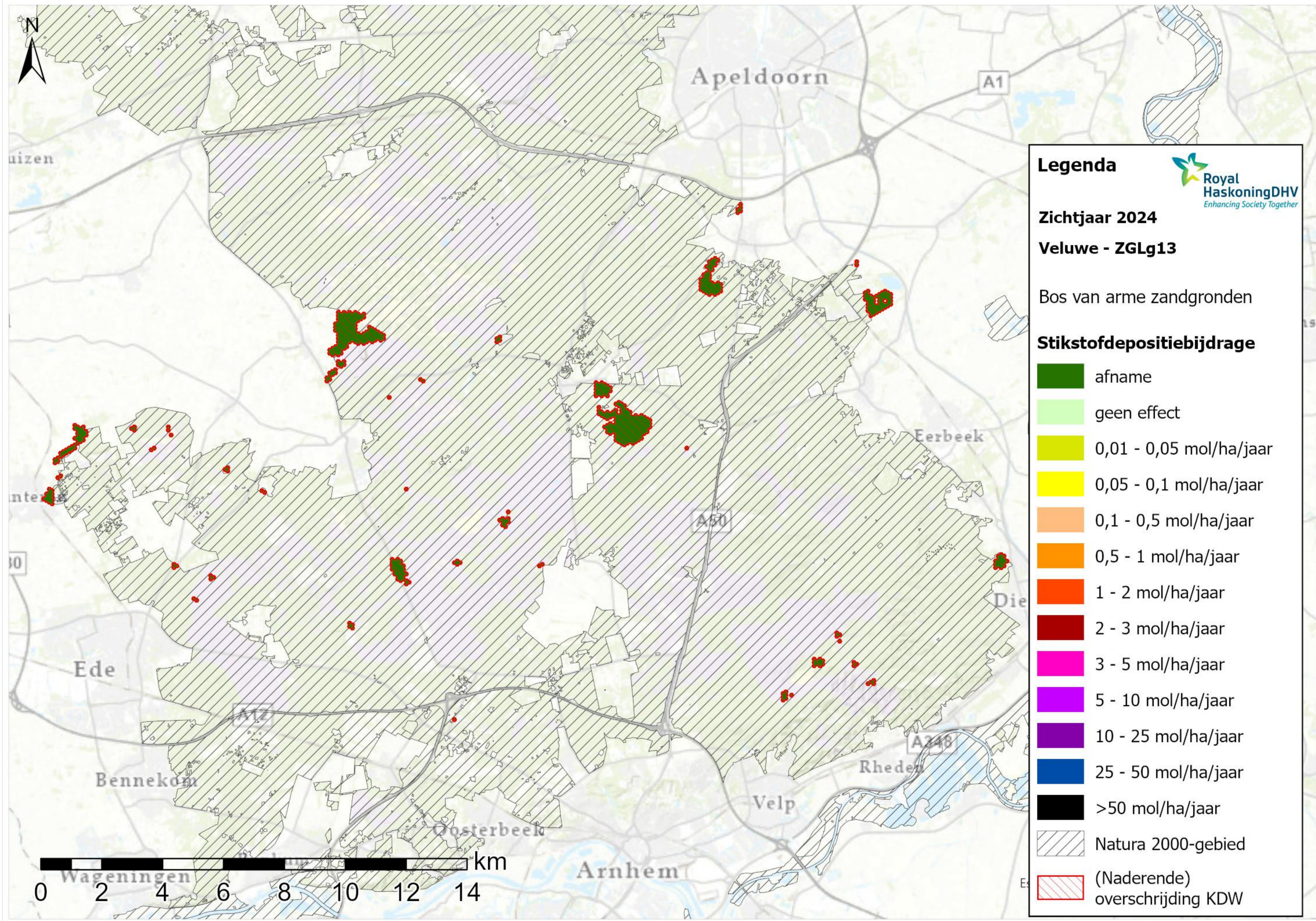
Droog struisgrasland


**Stikstofdepositiebijdrage**

- afname
- geen effect
- 0,01 - 0,05 mol/ha/jaar
- 0,05 - 0,1 mol/ha/jaar
- 0,1 - 0,5 mol/ha/jaar
- 0,5 - 1 mol/ha/jaar
- 1 - 2 mol/ha/jaar
- 2 - 3 mol/ha/jaar
- 3 - 5 mol/ha/jaar
- 5 - 10 mol/ha/jaar
- 10 - 25 mol/ha/jaar
- 25 - 50 mol/ha/jaar
- >50 mol/ha/jaar

Natura 2000-gebied

(Naderende) overschrijding KDW


















**Legenda**   
Royal HaskoningDHV  
Enhancing Society Together

**Zichtjaar 2024**  
**Veluwe - ZGLg13**

Bos van arme zandgronden

**Stikstofdepositiebijdrage**

	afname
	geen effect
	0,01 - 0,05 mol/ha/jaar
	0,05 - 0,1 mol/ha/jaar
	0,1 - 0,5 mol/ha/jaar
	0,5 - 1 mol/ha/jaar
	1 - 2 mol/ha/jaar
	2 - 3 mol/ha/jaar
	3 - 5 mol/ha/jaar
	5 - 10 mol/ha/jaar
	10 - 25 mol/ha/jaar
	25 - 50 mol/ha/jaar
	>50 mol/ha/jaar
	Natura 2000-gebied
	(Naderende) overschrijding KDW

