

















Legenda 

Zichtjaar 2024

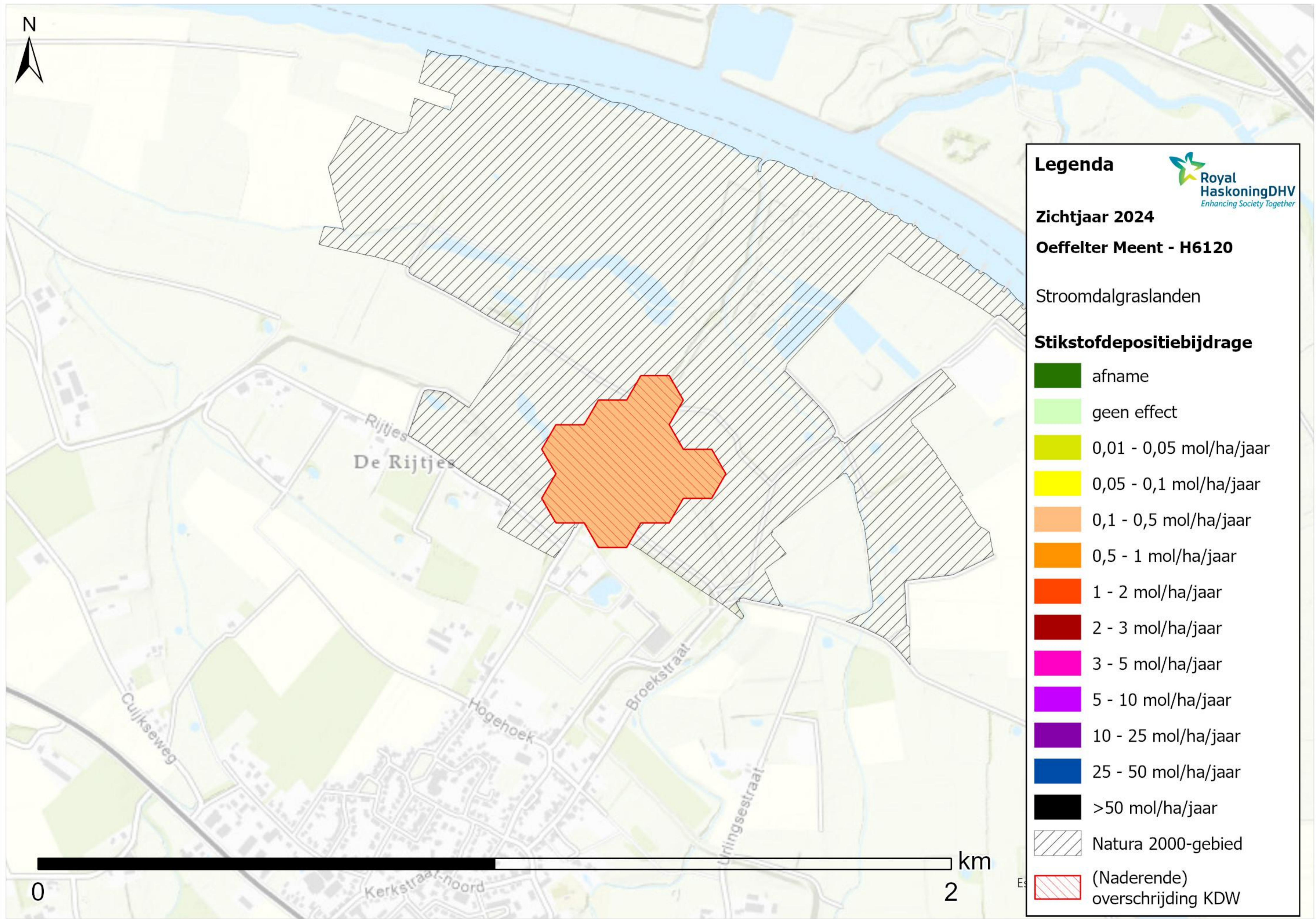
De Bruuk - H6410

Blauwgraslanden

Stikstofdepositiebijdrage

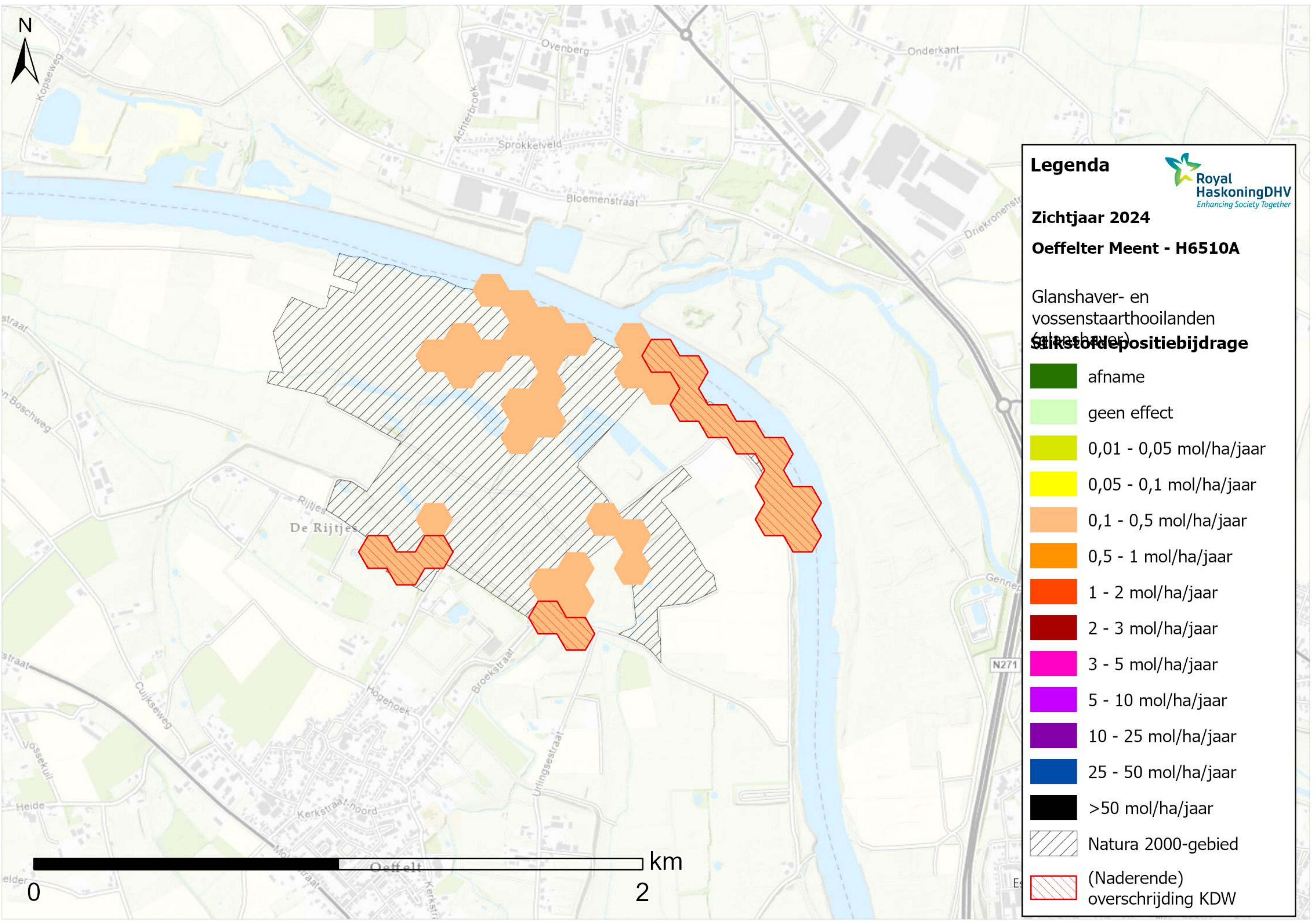
-  afname
-  geen effect
-  0,01 - 0,05 mol/ha/jaar
-  0,05 - 0,1 mol/ha/jaar
-  0,1 - 0,5 mol/ha/jaar
-  0,5 - 1 mol/ha/jaar
-  1 - 2 mol/ha/jaar
-  2 - 3 mol/ha/jaar
-  3 - 5 mol/ha/jaar
-  5 - 10 mol/ha/jaar
-  10 - 25 mol/ha/jaar
-  25 - 50 mol/ha/jaar
-  >50 mol/ha/jaar
-  Natura 2000-gebied
-  (Naderende) overschrijding KDW





0

2 km



Legenda

Zichtjaar 2024

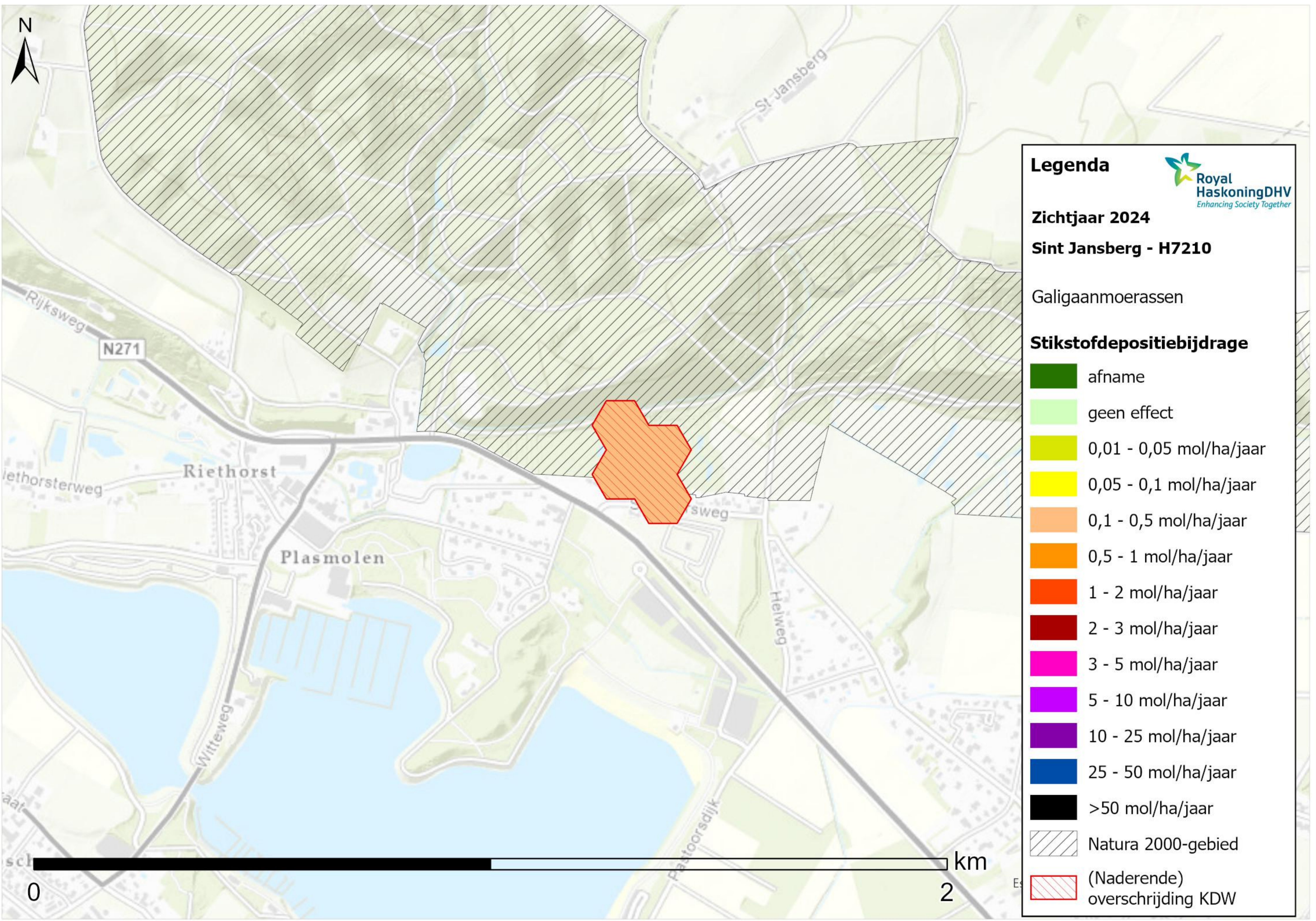
Oeffelt Meent - H6510A

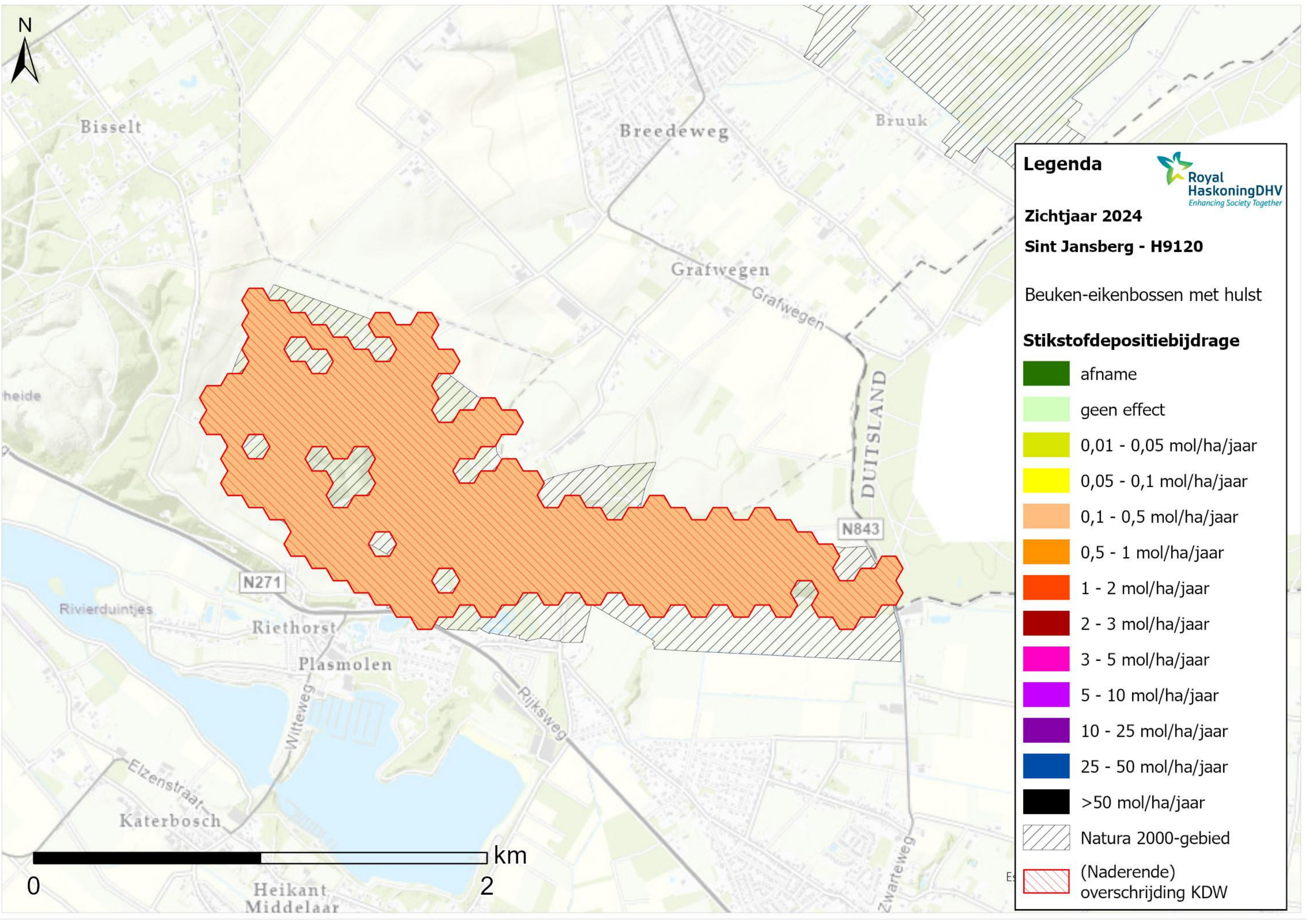
Glanshaver- en vossenstaarthooilanden (Glanshaver)


Stikstofdepositiebijdrage

	afname
	geen effect
	0,01 - 0,05 mol/ha/jaar
	0,05 - 0,1 mol/ha/jaar
	0,1 - 0,5 mol/ha/jaar
	0,5 - 1 mol/ha/jaar
	1 - 2 mol/ha/jaar
	2 - 3 mol/ha/jaar
	3 - 5 mol/ha/jaar
	5 - 10 mol/ha/jaar
	10 - 25 mol/ha/jaar
	25 - 50 mol/ha/jaar
	>50 mol/ha/jaar
	Natura 2000-gebied
	(Naderende) overschrijding KDW






















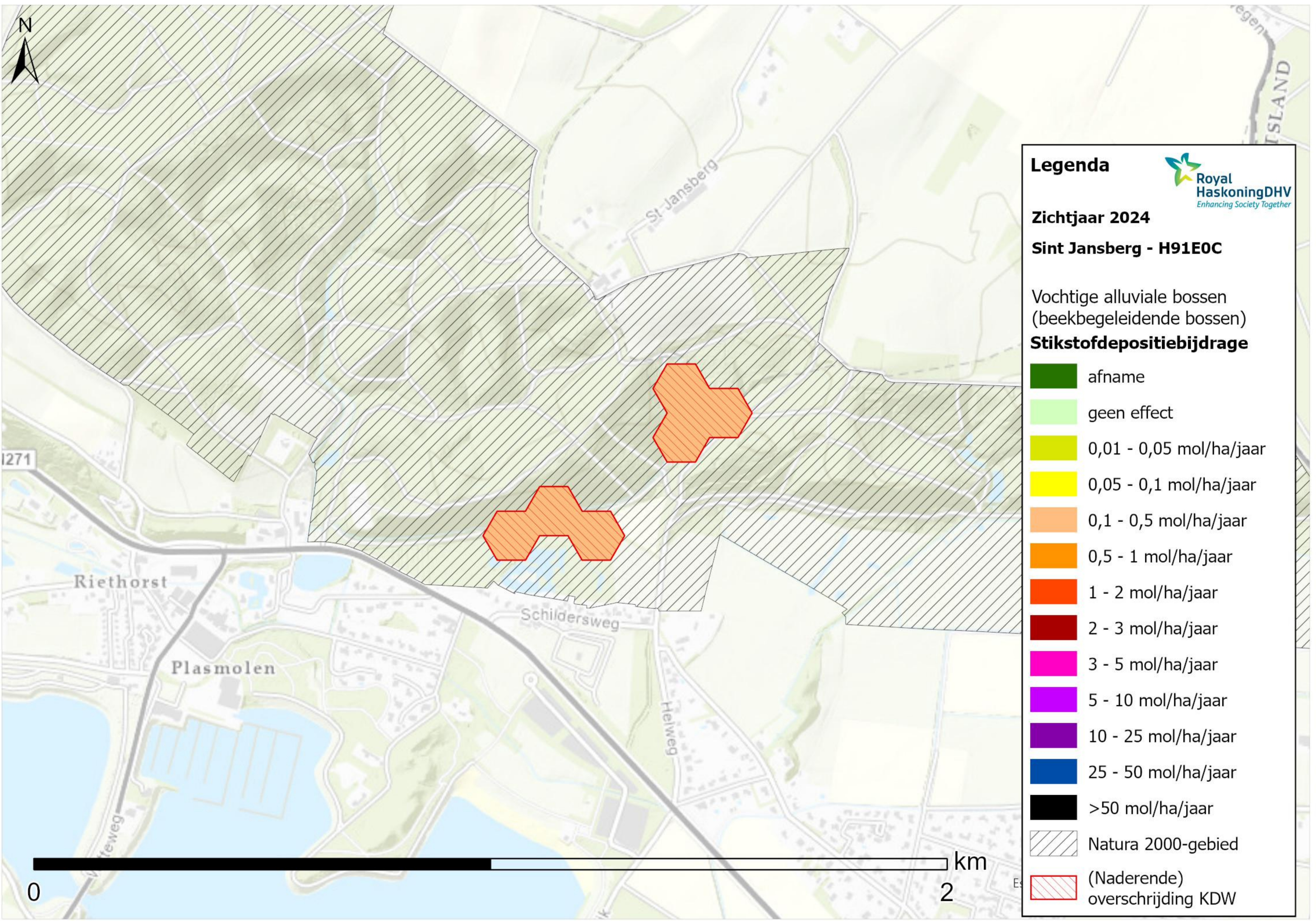
Legenda 
Royal HaskoningDHV
Enhancing Society Together

Zichtjaar 2024
Sint Jansberg - H9120
Beuken-eikenbossen met hulst

Stikstofdepositiebijdrage

-  afname
-  geen effect
-  0,01 - 0,05 mol/ha/jaar
-  0,05 - 0,1 mol/ha/jaar
-  0,1 - 0,5 mol/ha/jaar
-  0,5 - 1 mol/ha/jaar
-  1 - 2 mol/ha/jaar
-  2 - 3 mol/ha/jaar
-  3 - 5 mol/ha/jaar
-  5 - 10 mol/ha/jaar
-  10 - 25 mol/ha/jaar
-  25 - 50 mol/ha/jaar
-  >50 mol/ha/jaar
-  Natura 2000-gebied
-  (Naderende) overschrijding KDW





Legenda

Zichtjaar 2024

Sint Jansberg - H91E0C

Vochtige alluviale bossen
(beekbegeleidende bossen)

Stikstofdepositiebijdrage

- afname
- geen effect
- 0,01 - 0,05 mol/ha/jaar
- 0,05 - 0,1 mol/ha/jaar
- 0,1 - 0,5 mol/ha/jaar
- 0,5 - 1 mol/ha/jaar
- 1 - 2 mol/ha/jaar
- 2 - 3 mol/ha/jaar
- 3 - 5 mol/ha/jaar
- 5 - 10 mol/ha/jaar
- 10 - 25 mol/ha/jaar
- 25 - 50 mol/ha/jaar
- >50 mol/ha/jaar
- Natura 2000-gebied
- (Naderende) overschrijding KDW

1271

Riethorst

Plasmolen

Sint Jansberg

Schildersweg

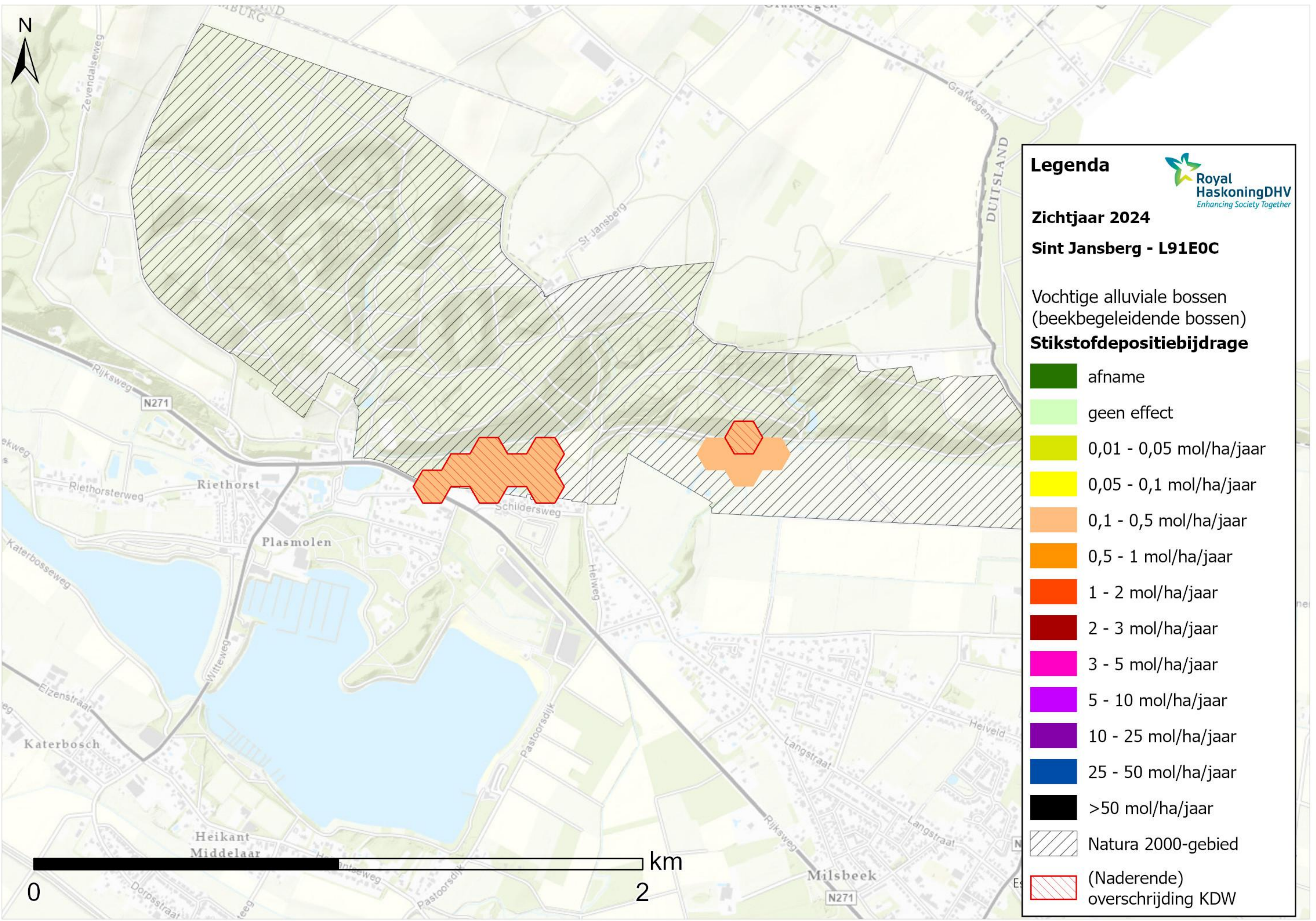
Helweg




0

2

km


















Legenda 

Zichtjaar 2024

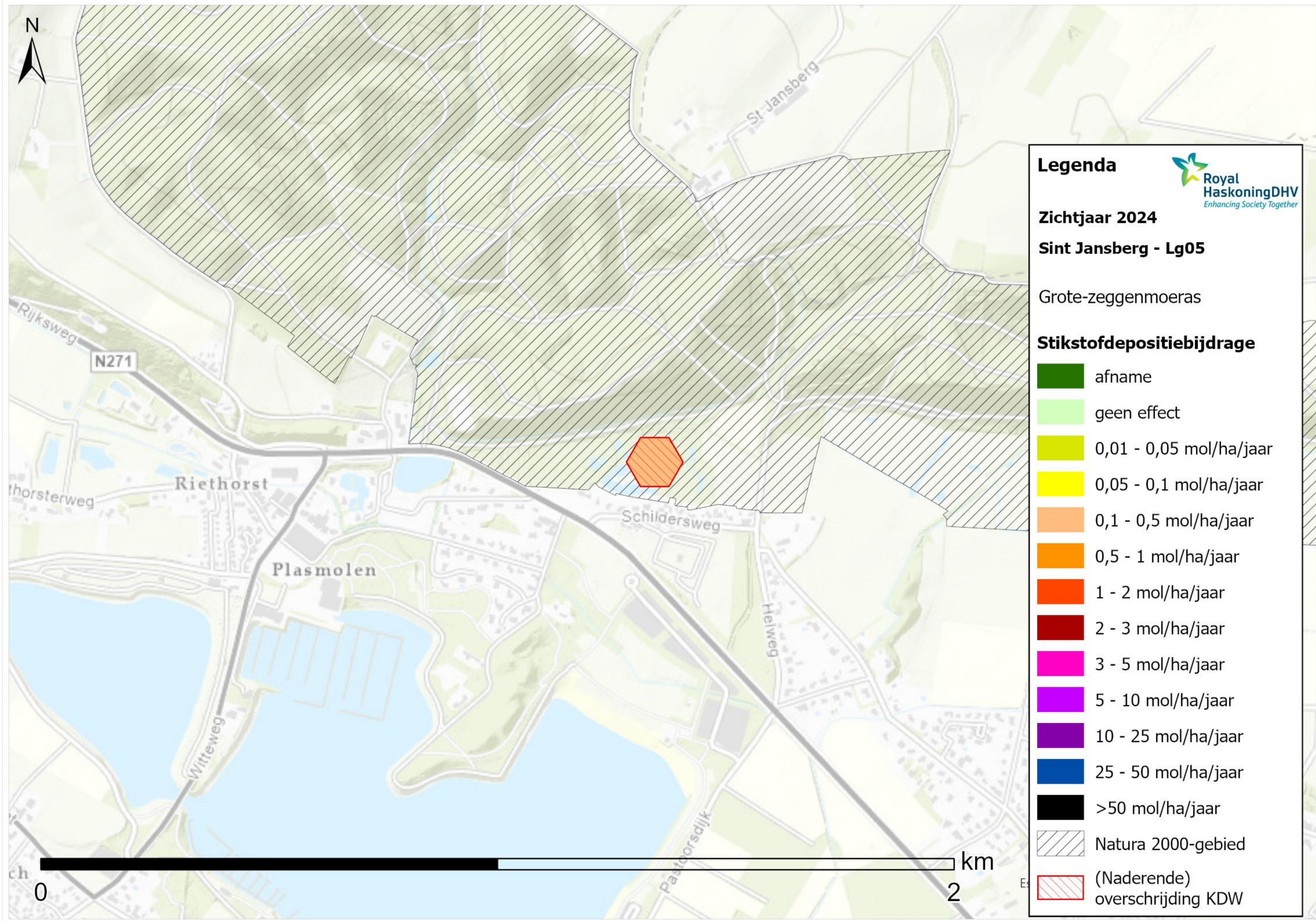
Sint Jansberg - L91E0C


Vochtige alluviale bossen
(beekbegeleidende bossen)

Stikstofdepositiebijdrage

	afname
	geen effect
	0,01 - 0,05 mol/ha/jaar
	0,05 - 0,1 mol/ha/jaar
	0,1 - 0,5 mol/ha/jaar
	0,5 - 1 mol/ha/jaar
	1 - 2 mol/ha/jaar
	2 - 3 mol/ha/jaar
	3 - 5 mol/ha/jaar
	5 - 10 mol/ha/jaar
	10 - 25 mol/ha/jaar
	25 - 50 mol/ha/jaar
	>50 mol/ha/jaar
	Natura 2000-gebied
	(Naderende) overschrijding KDW




















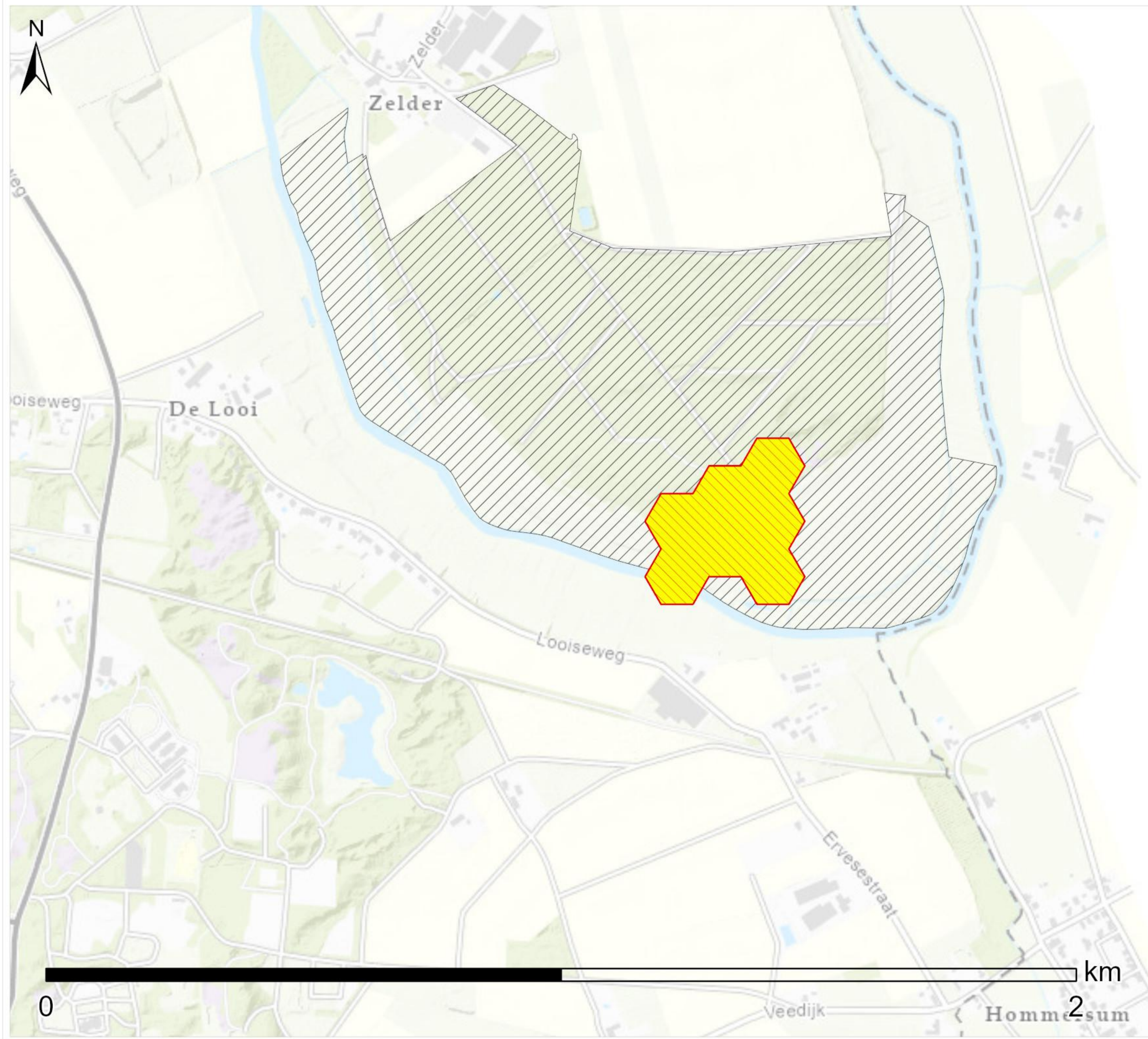
Legenda 
Royal HaskoningDHV
Enhancing Society Together


Zichtjaar 2024
Sint Jansberg - Lg05

Grote-zeggenmoeras

Stikstofdepositiebijdrage

	afname
	geen effect
	0,01 - 0,05 mol/ha/jaar
	0,05 - 0,1 mol/ha/jaar
	0,1 - 0,5 mol/ha/jaar
	0,5 - 1 mol/ha/jaar
	1 - 2 mol/ha/jaar
	2 - 3 mol/ha/jaar
	3 - 5 mol/ha/jaar
	5 - 10 mol/ha/jaar
	10 - 25 mol/ha/jaar
	25 - 50 mol/ha/jaar
	>50 mol/ha/jaar
	Natura 2000-gebied
	(Naderende) overschrijding KDW


















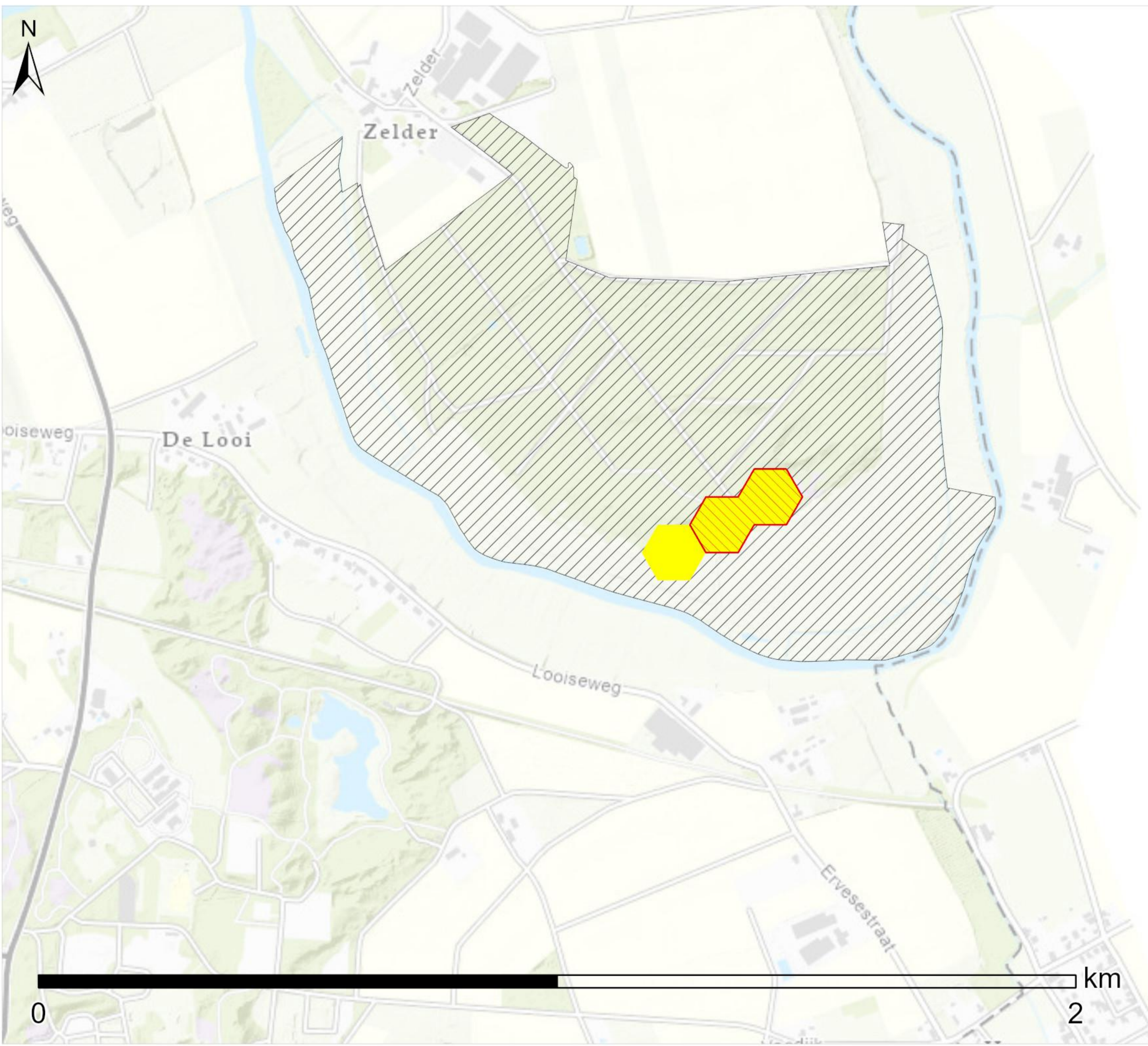
Legenda 


Zichtjaar 2024
Zeldersche Driessen - H6120

Stroomdalgraslanden

Stikstofdepositiebijdrage

	afname
	geen effect
	0,01 - 0,05 mol/ha/jaar
	0,05 - 0,1 mol/ha/jaar
	0,1 - 0,5 mol/ha/jaar
	0,5 - 1 mol/ha/jaar
	1 - 2 mol/ha/jaar
	2 - 3 mol/ha/jaar
	3 - 5 mol/ha/jaar
	5 - 10 mol/ha/jaar
	10 - 25 mol/ha/jaar
	25 - 50 mol/ha/jaar
	>50 mol/ha/jaar
	Natura 2000-gebied
	(Naderende) overschrijding KDW


















Legenda 

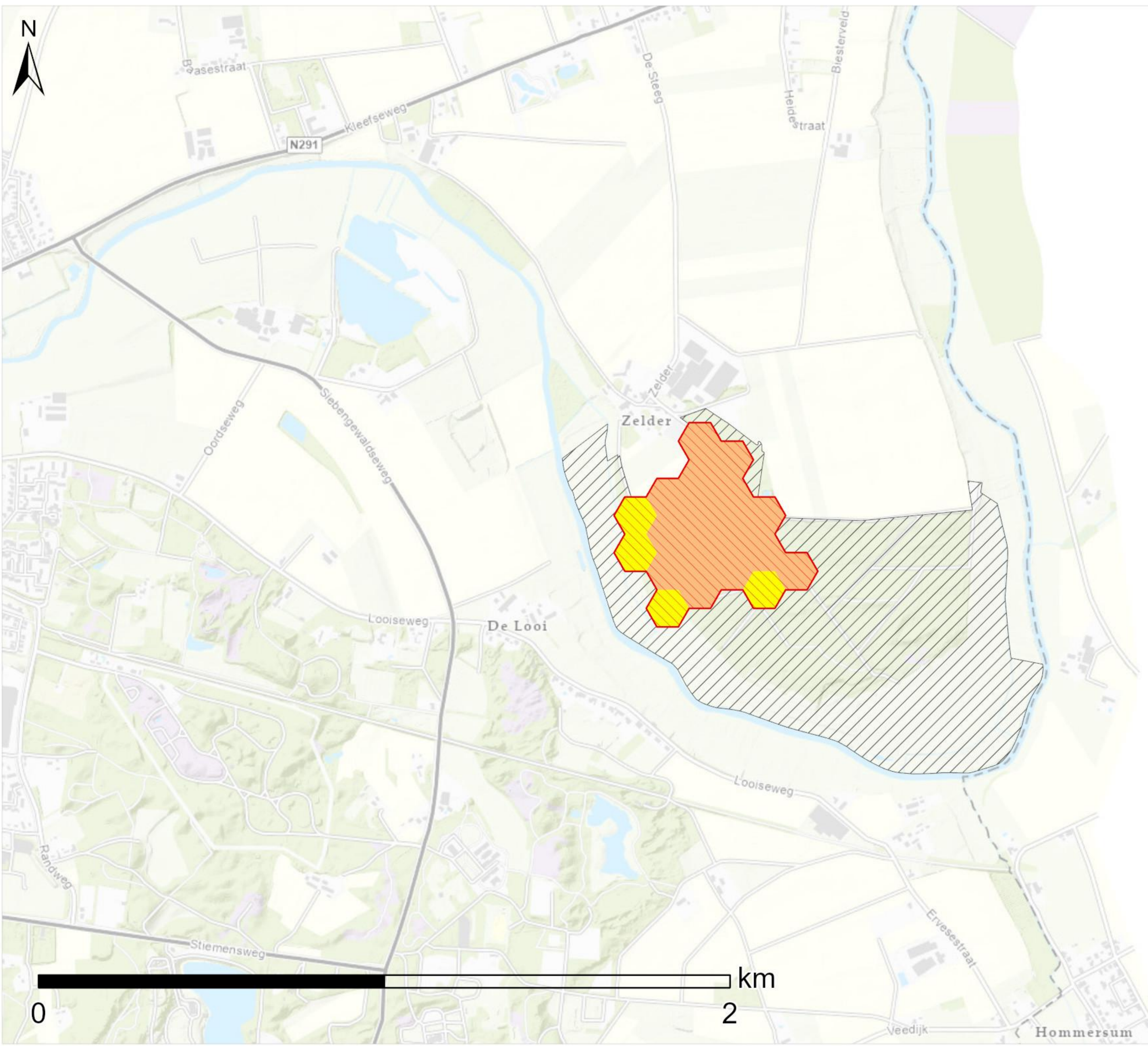
Zichtjaar 2024


Zeldersche Driessen - H6430C

Ruigten en zomen (droge bosranden)

Stikstofdepositiebijdrage

	afname
	geen effect
	0,01 - 0,05 mol/ha/jaar
	0,05 - 0,1 mol/ha/jaar
	0,1 - 0,5 mol/ha/jaar
	0,5 - 1 mol/ha/jaar
	1 - 2 mol/ha/jaar
	2 - 3 mol/ha/jaar
	3 - 5 mol/ha/jaar
	5 - 10 mol/ha/jaar
	10 - 25 mol/ha/jaar
	25 - 50 mol/ha/jaar
	>50 mol/ha/jaar
	Natura 2000-gebied
	(Naderende) overschrijding KDW


















Legenda 

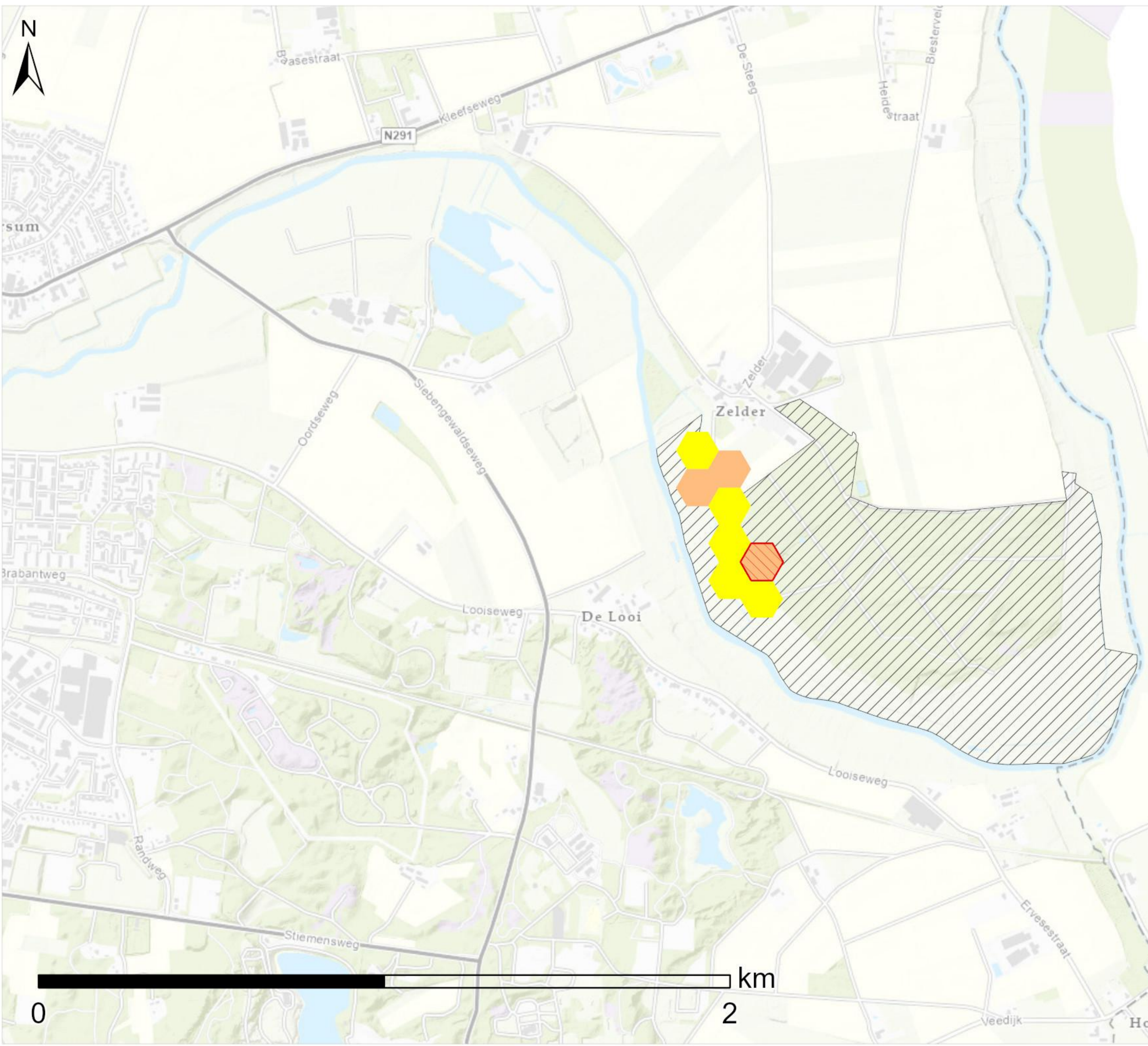
Zichtjaar 2024


Zeldersche Driessen - H9120

Beuken-eikenbossen met hulst

Stikstofdepositiebijdrage

-  afname
-  geen effect
-  0,01 - 0,05 mol/ha/jaar
-  0,05 - 0,1 mol/ha/jaar
-  0,1 - 0,5 mol/ha/jaar
-  0,5 - 1 mol/ha/jaar
-  1 - 2 mol/ha/jaar
-  2 - 3 mol/ha/jaar
-  3 - 5 mol/ha/jaar
-  5 - 10 mol/ha/jaar
-  10 - 25 mol/ha/jaar
-  25 - 50 mol/ha/jaar
-  >50 mol/ha/jaar
-  Natura 2000-gebied
-  (Naderende) overschrijding KDW


















Legenda 

Zichtjaar 2024

Zeldersche Driessen - H91F0

Droge hardhoutoibossen

Stikstofdepositiebijdrage

	afname
	geen effect
	0,01 - 0,05 mol/ha/jaar
	0,05 - 0,1 mol/ha/jaar
	0,1 - 0,5 mol/ha/jaar
	0,5 - 1 mol/ha/jaar
	1 - 2 mol/ha/jaar
	2 - 3 mol/ha/jaar
	3 - 5 mol/ha/jaar
	5 - 10 mol/ha/jaar
	10 - 25 mol/ha/jaar
	25 - 50 mol/ha/jaar
	>50 mol/ha/jaar
	Natura 2000-gebied
	(Naderende) overschrijding KDW