

Legenda


Zichtjaar 2024

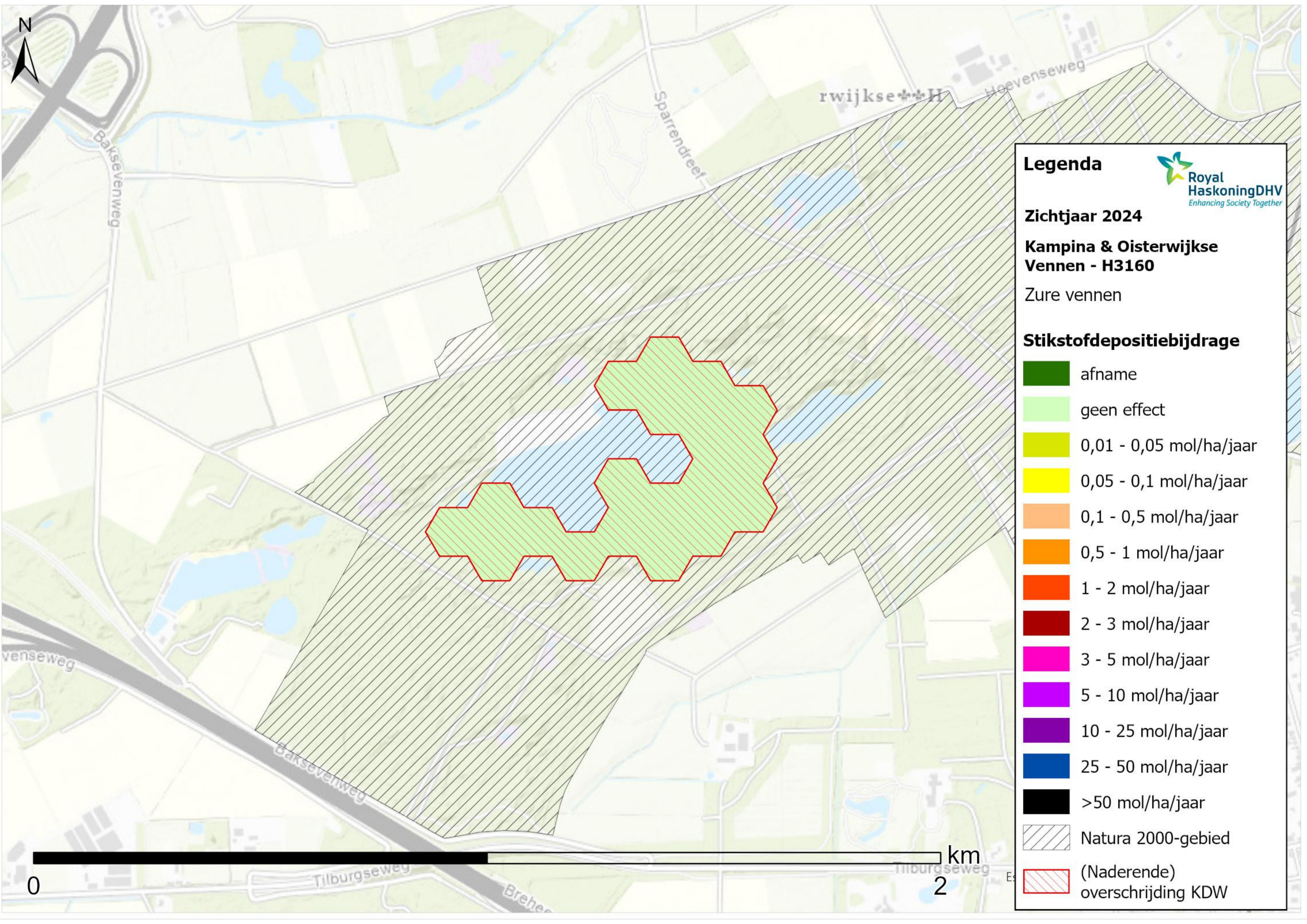
Kampina & Oisterwijkse Vennen - H3130


Zwakgebufferde vennen

Stikstofdepositiebijdrage

-  afname
-  geen effect
-  0,01 - 0,05 mol/ha/jaar
-  0,05 - 0,1 mol/ha/jaar
-  0,1 - 0,5 mol/ha/jaar
-  0,5 - 1 mol/ha/jaar
-  1 - 2 mol/ha/jaar
-  2 - 3 mol/ha/jaar
-  3 - 5 mol/ha/jaar
-  5 - 10 mol/ha/jaar
-  10 - 25 mol/ha/jaar
-  25 - 50 mol/ha/jaar
-  >50 mol/ha/jaar
-  Natura 2000-gebied
-  (Naderende) overschrijding KDW




















Legenda 
Royal HaskoningDHV
Enhancing Society Together

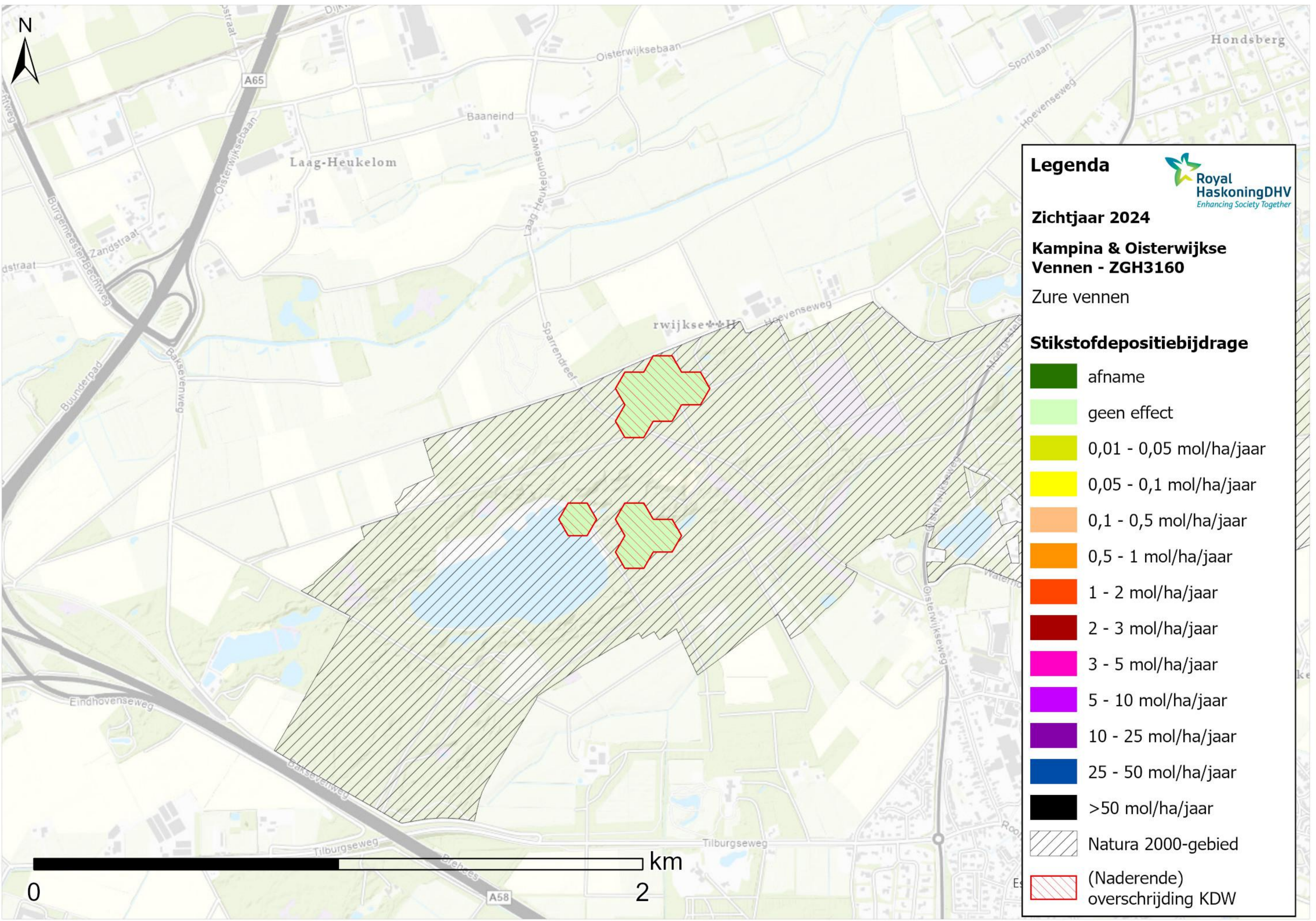
Zichtjaar 2024

Kampina & Oisterwijkse Vennen - H3160

Zure vennen

Stikstofdepositiebijdrage

	afname
	geen effect
	0,01 - 0,05 mol/ha/jaar
	0,05 - 0,1 mol/ha/jaar
	0,1 - 0,5 mol/ha/jaar
	0,5 - 1 mol/ha/jaar
	1 - 2 mol/ha/jaar
	2 - 3 mol/ha/jaar
	3 - 5 mol/ha/jaar
	5 - 10 mol/ha/jaar
	10 - 25 mol/ha/jaar
	25 - 50 mol/ha/jaar
	>50 mol/ha/jaar
	Natura 2000-gebied
	(Naderende) overschrijding KDW



Legenda

Zichtjaar 2024

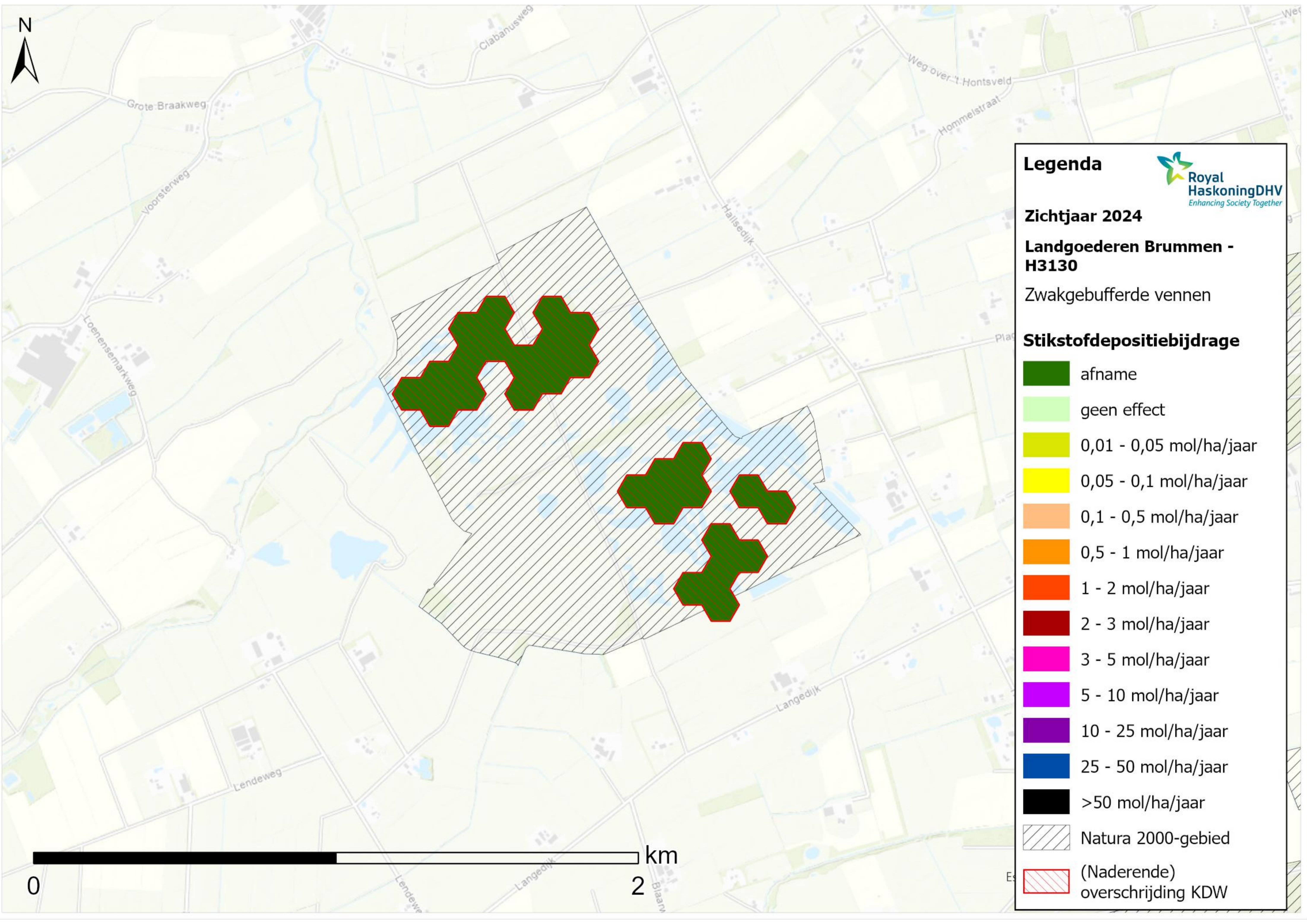
Kampina & Oisterwijkse Vennen - ZGH3160

Zure vennen

Stikstofdepositiebijdrage

-  afname
-  geen effect
-  0,01 - 0,05 mol/ha/jaar
-  0,05 - 0,1 mol/ha/jaar
-  0,1 - 0,5 mol/ha/jaar
-  0,5 - 1 mol/ha/jaar
-  1 - 2 mol/ha/jaar
-  2 - 3 mol/ha/jaar
-  3 - 5 mol/ha/jaar
-  5 - 10 mol/ha/jaar
-  10 - 25 mol/ha/jaar
-  25 - 50 mol/ha/jaar
-  >50 mol/ha/jaar
-  Natura 2000-gebied
-  (Naderende) overschrijding KDW





Legenda

Zichtjaar 2024

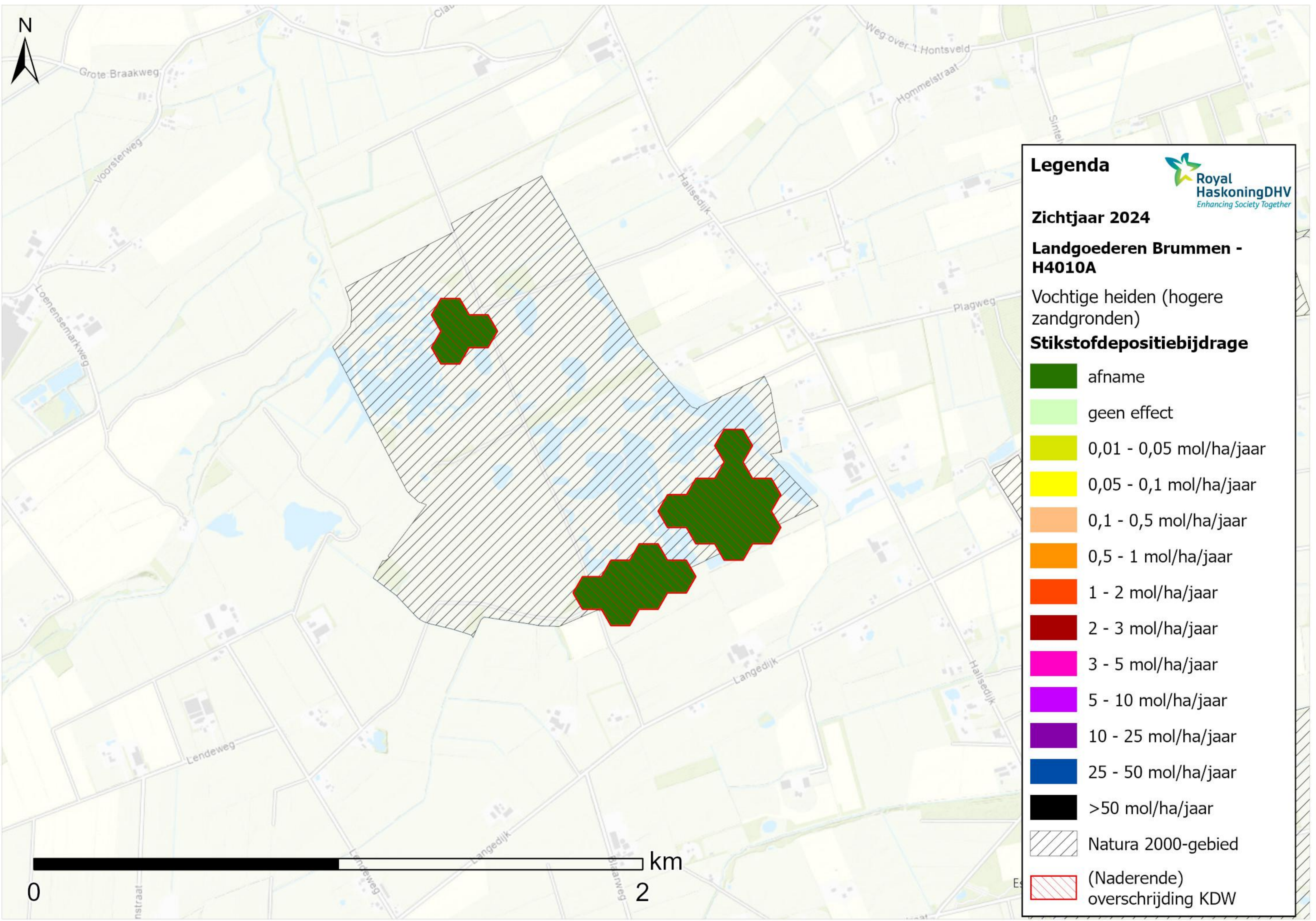
Landgoederen Brummen - H3130

Zwakgebufferde vennen


Stikstofdepositiebijdrage

-  afname
-  geen effect
-  0,01 - 0,05 mol/ha/jaar
-  0,05 - 0,1 mol/ha/jaar
-  0,1 - 0,5 mol/ha/jaar
-  0,5 - 1 mol/ha/jaar
-  1 - 2 mol/ha/jaar
-  2 - 3 mol/ha/jaar
-  3 - 5 mol/ha/jaar
-  5 - 10 mol/ha/jaar
-  10 - 25 mol/ha/jaar
-  25 - 50 mol/ha/jaar
-  >50 mol/ha/jaar
-  Natura 2000-gebied
-  (Naderende) overschrijding KDW

0  2 km



Legenda


















Zichtjaar 2024

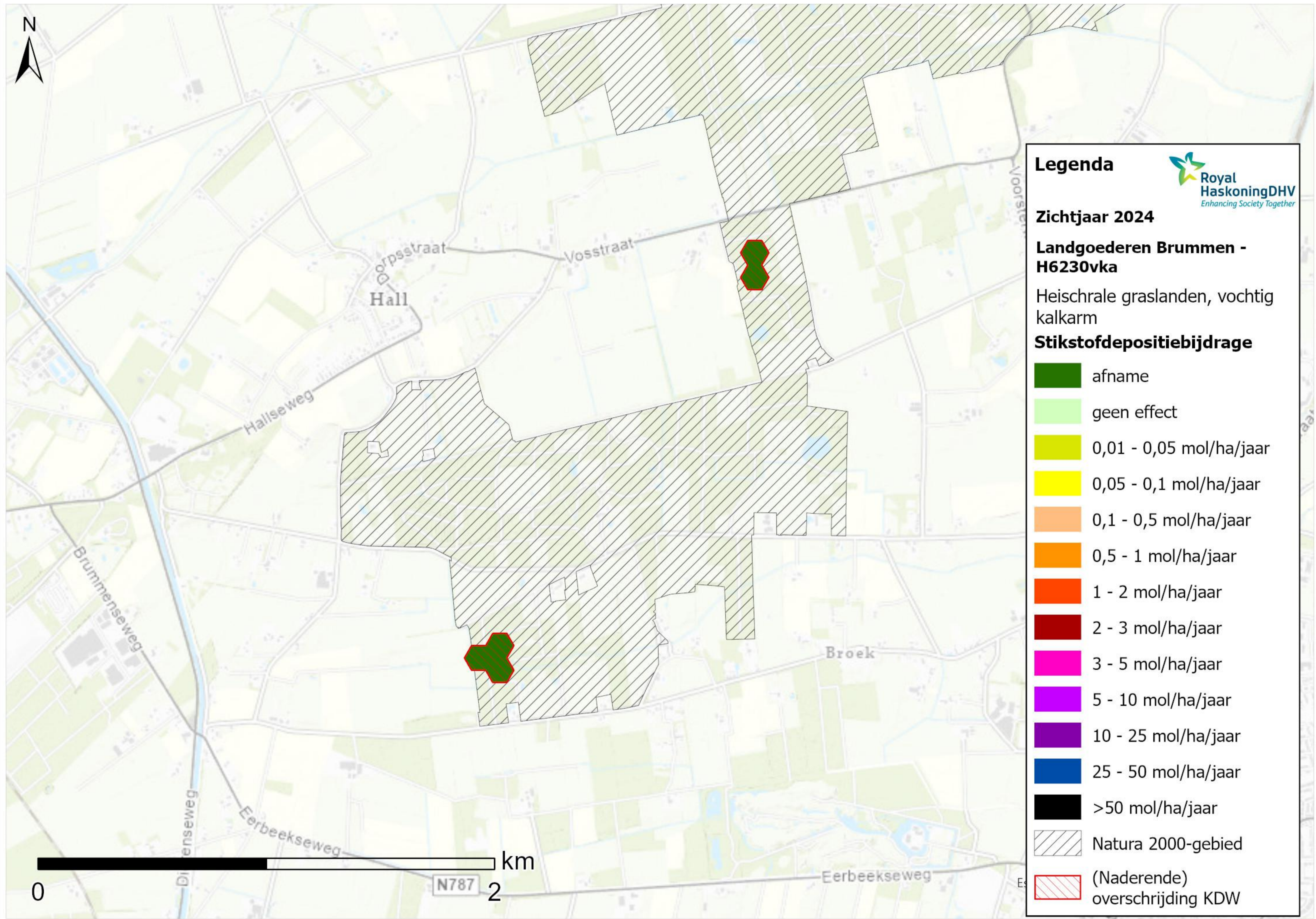
Landgoederen Brummen - H4010A

Vochtige heiden (hogere zandgronden)

Stikstofdepositiebijdrage

	afname
	geen effect
	0,01 - 0,05 mol/ha/jaar
	0,05 - 0,1 mol/ha/jaar
	0,1 - 0,5 mol/ha/jaar
	0,5 - 1 mol/ha/jaar
	1 - 2 mol/ha/jaar
	2 - 3 mol/ha/jaar
	3 - 5 mol/ha/jaar
	5 - 10 mol/ha/jaar
	10 - 25 mol/ha/jaar
	25 - 50 mol/ha/jaar
	>50 mol/ha/jaar
	Natura 2000-gebied
	(Naderende) overschrijding KDW



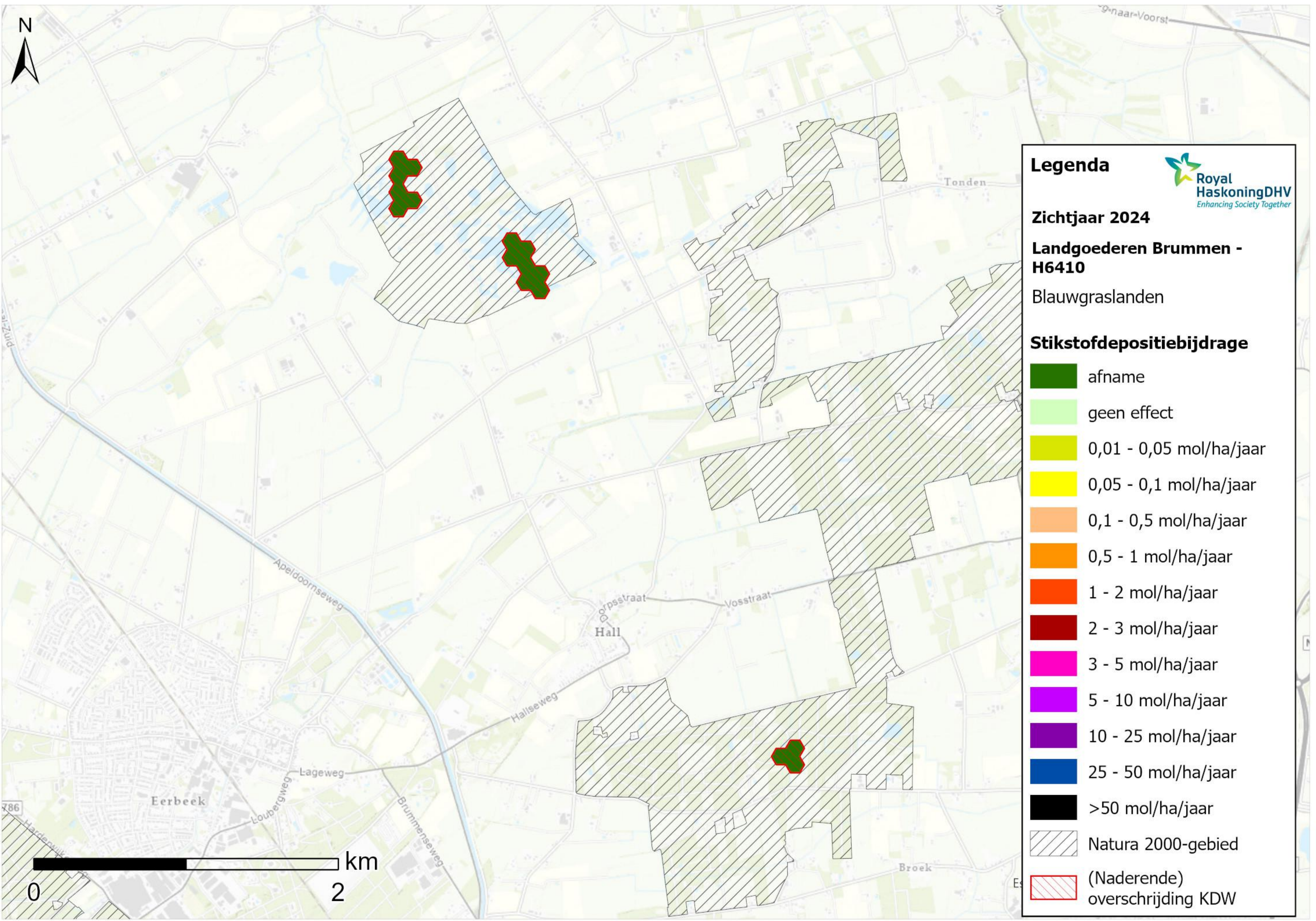



0

km

N787

2


















Legenda 
Royal HaskoningDHV
Enhancing Society Together

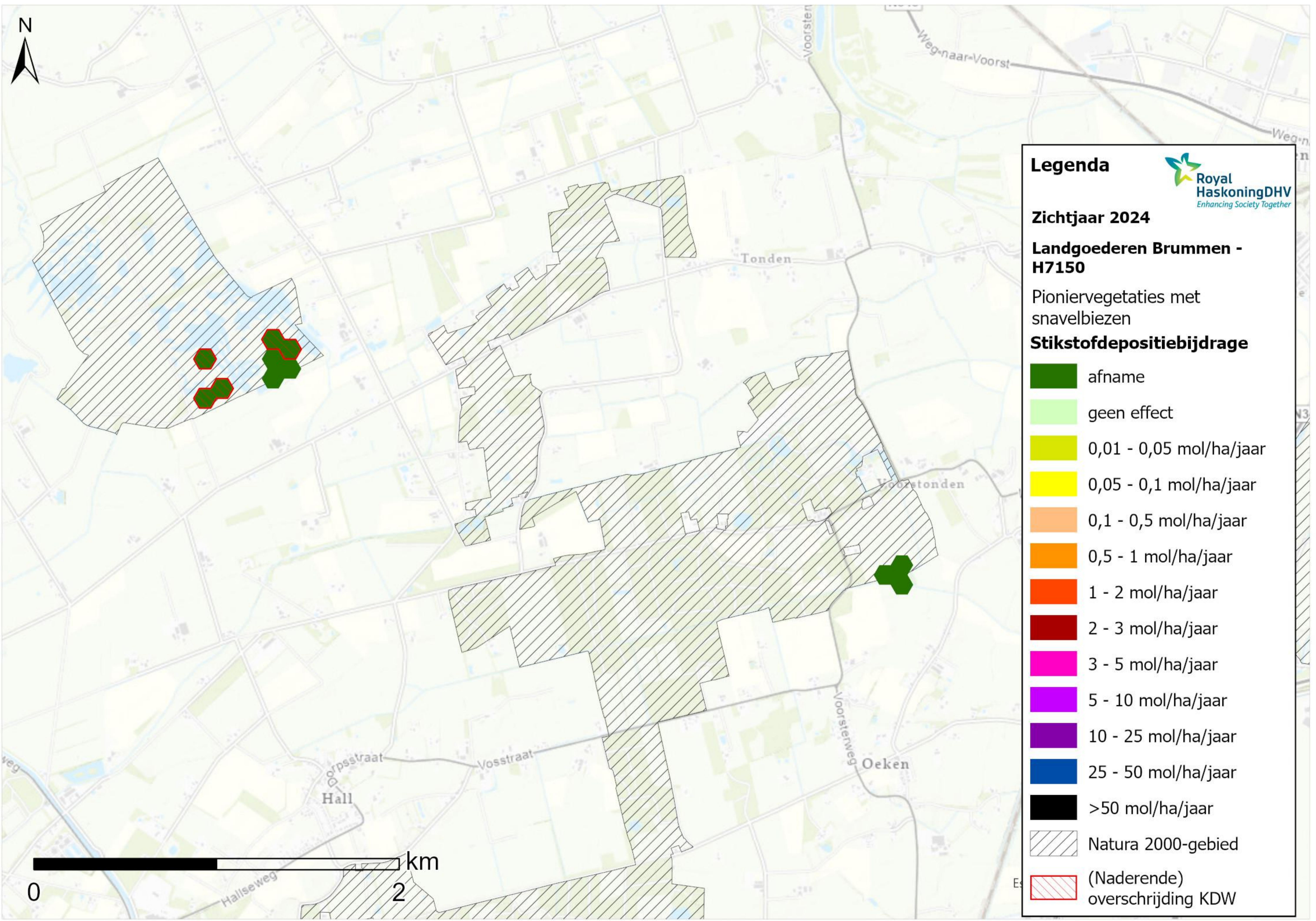
Zichtjaar 2024


Landgoederen Brummen - H6410

Blauwgraslanden

Stikstofdepositiebijdrage

	afname
	geen effect
	0,01 - 0,05 mol/ha/jaar
	0,05 - 0,1 mol/ha/jaar
	0,1 - 0,5 mol/ha/jaar
	0,5 - 1 mol/ha/jaar
	1 - 2 mol/ha/jaar
	2 - 3 mol/ha/jaar
	3 - 5 mol/ha/jaar
	5 - 10 mol/ha/jaar
	10 - 25 mol/ha/jaar
	25 - 50 mol/ha/jaar
	>50 mol/ha/jaar
	Natura 2000-gebied
	(Naderende) overschrijding KDW


















Legenda 
Royal HaskoningDHV
Enhancing Society Together

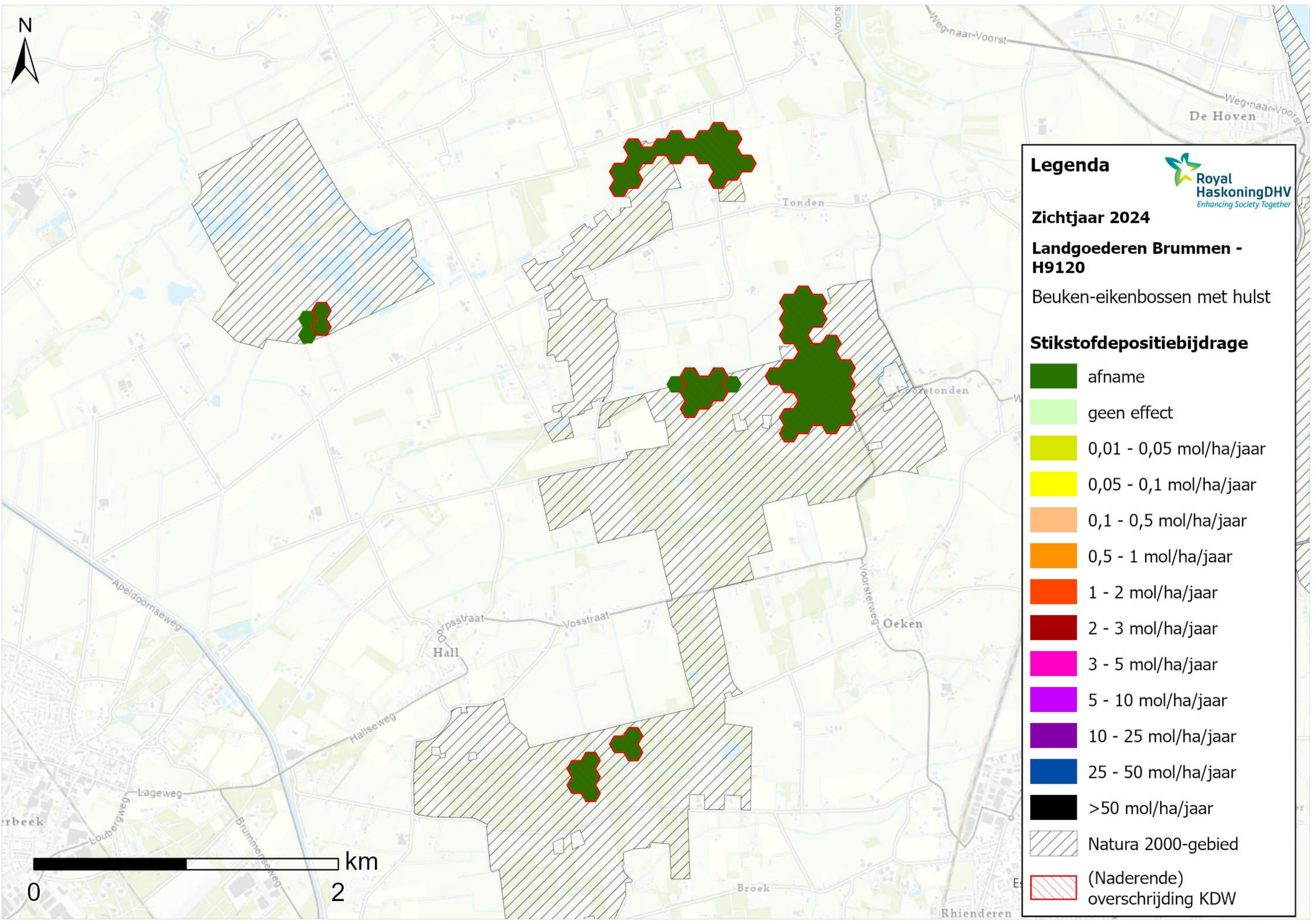
Zichtjaar 2024

Landgoederen Brummen - H7150

Pioniervegetaties met snavelbiezen

Stikstofdepositiebijdrage

	afname
	geen effect
	0,01 - 0,05 mol/ha/jaar
	0,05 - 0,1 mol/ha/jaar
	0,1 - 0,5 mol/ha/jaar
	0,5 - 1 mol/ha/jaar
	1 - 2 mol/ha/jaar
	2 - 3 mol/ha/jaar
	3 - 5 mol/ha/jaar
	5 - 10 mol/ha/jaar
	10 - 25 mol/ha/jaar
	25 - 50 mol/ha/jaar
	>50 mol/ha/jaar
	Natura 2000-gebied
	(Naderende) overschrijding KDW



Legenda

Zichtjaar 2024

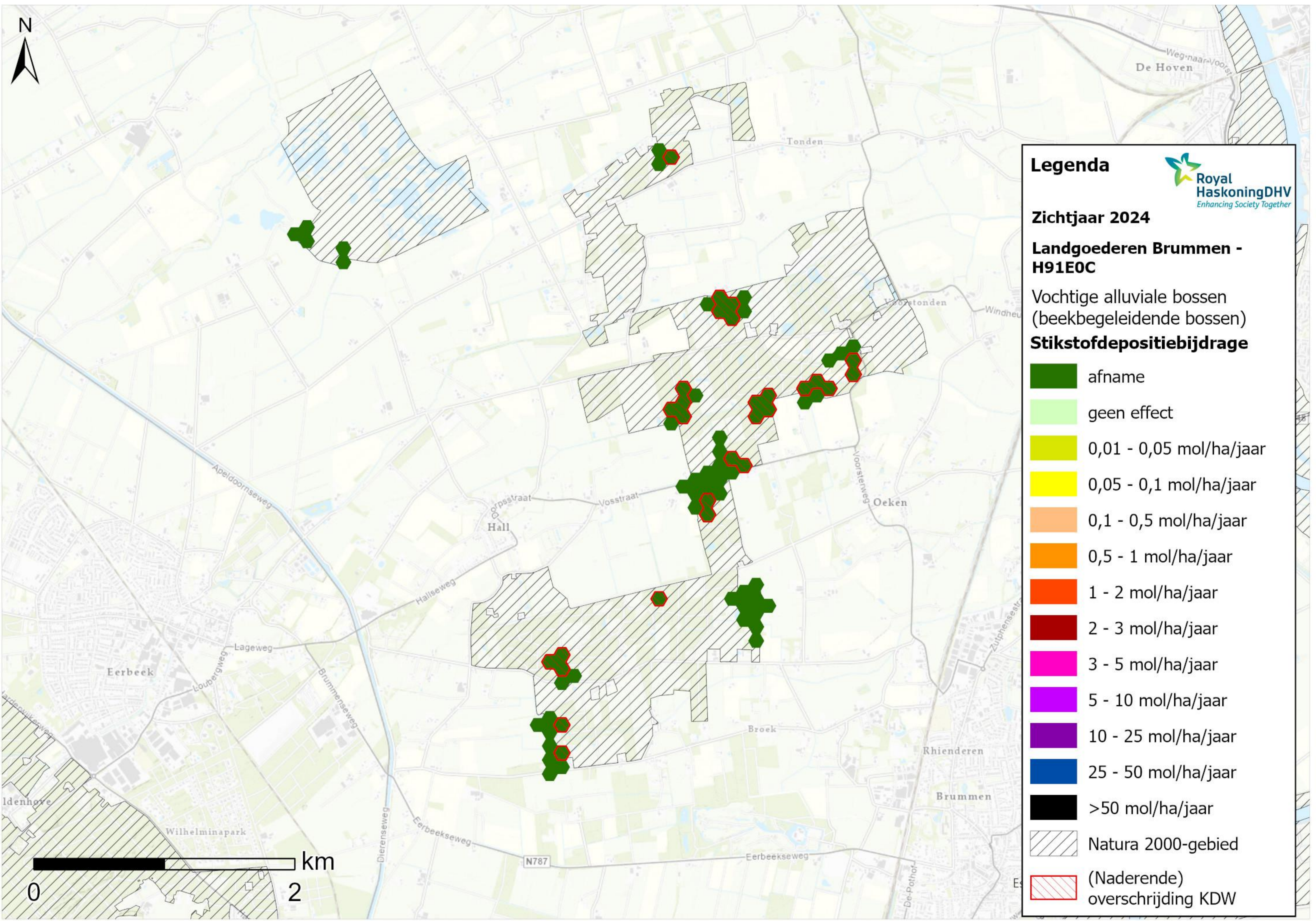
Landgoederen Brummen - H9120


Beuken-eikenbossen met hulst

Stikstofdepositiebijdrage

-  afname
-  geen effect
-  0,01 - 0,05 mol/ha/jaar
-  0,05 - 0,1 mol/ha/jaar
-  0,1 - 0,5 mol/ha/jaar
-  0,5 - 1 mol/ha/jaar
-  1 - 2 mol/ha/jaar
-  2 - 3 mol/ha/jaar
-  3 - 5 mol/ha/jaar
-  5 - 10 mol/ha/jaar
-  10 - 25 mol/ha/jaar
-  25 - 50 mol/ha/jaar
-  >50 mol/ha/jaar
-  Natura 2000-gebied
-  (Naderende) overschrijding KDW




















Legenda 

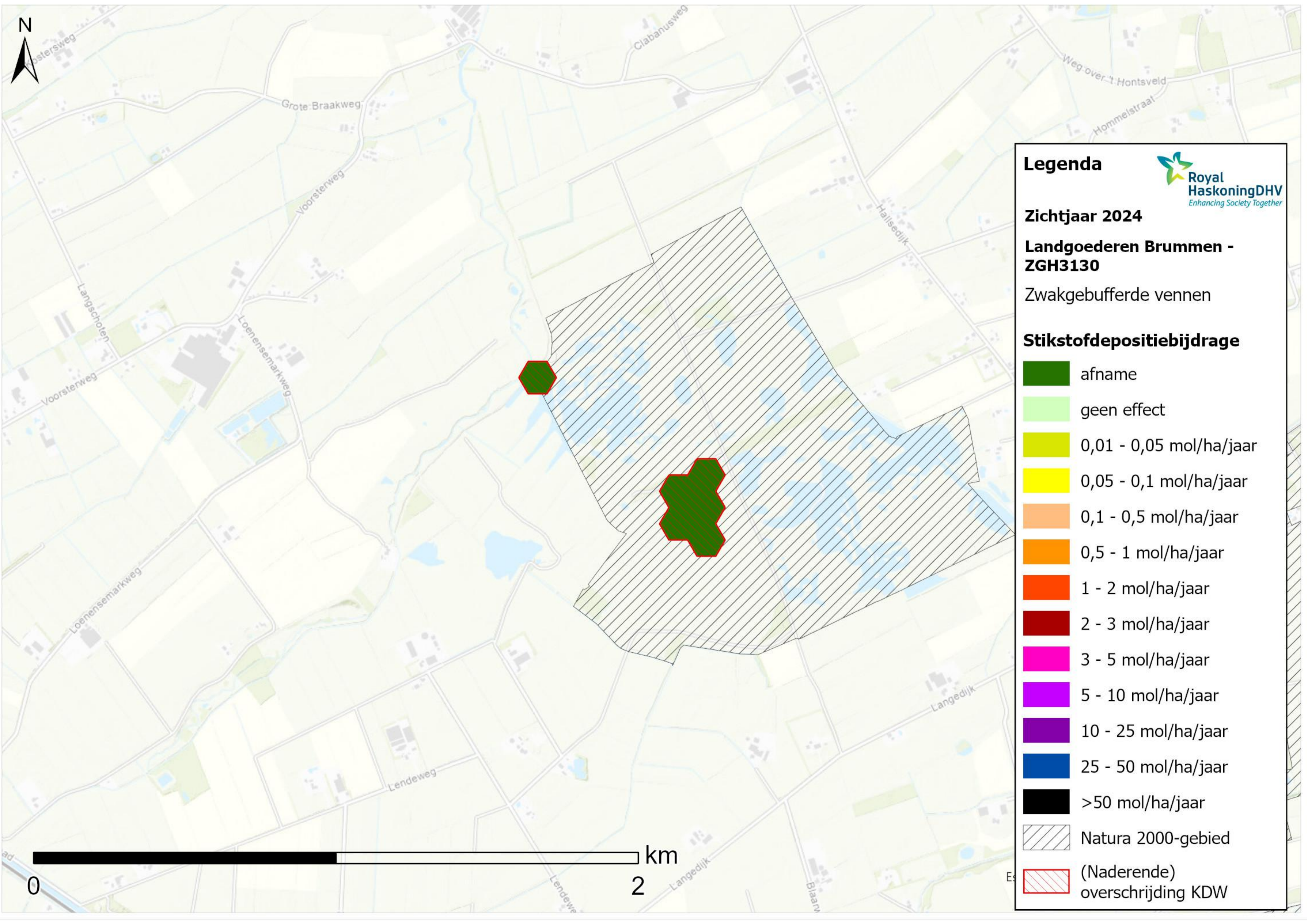
Zichtjaar 2024

Landgoederen Brummen - H91E0C

Vochtige alluviale bossen (beekbegeleidende bossen)

Stikstofdepositiebijdrage

	afname
	geen effect
	0,01 - 0,05 mol/ha/jaar
	0,05 - 0,1 mol/ha/jaar
	0,1 - 0,5 mol/ha/jaar
	0,5 - 1 mol/ha/jaar
	1 - 2 mol/ha/jaar
	2 - 3 mol/ha/jaar
	3 - 5 mol/ha/jaar
	5 - 10 mol/ha/jaar
	10 - 25 mol/ha/jaar
	25 - 50 mol/ha/jaar
	>50 mol/ha/jaar
	Natura 2000-gebied
	(Naderende) overschrijding KDW



Legenda


Zichtjaar 2024

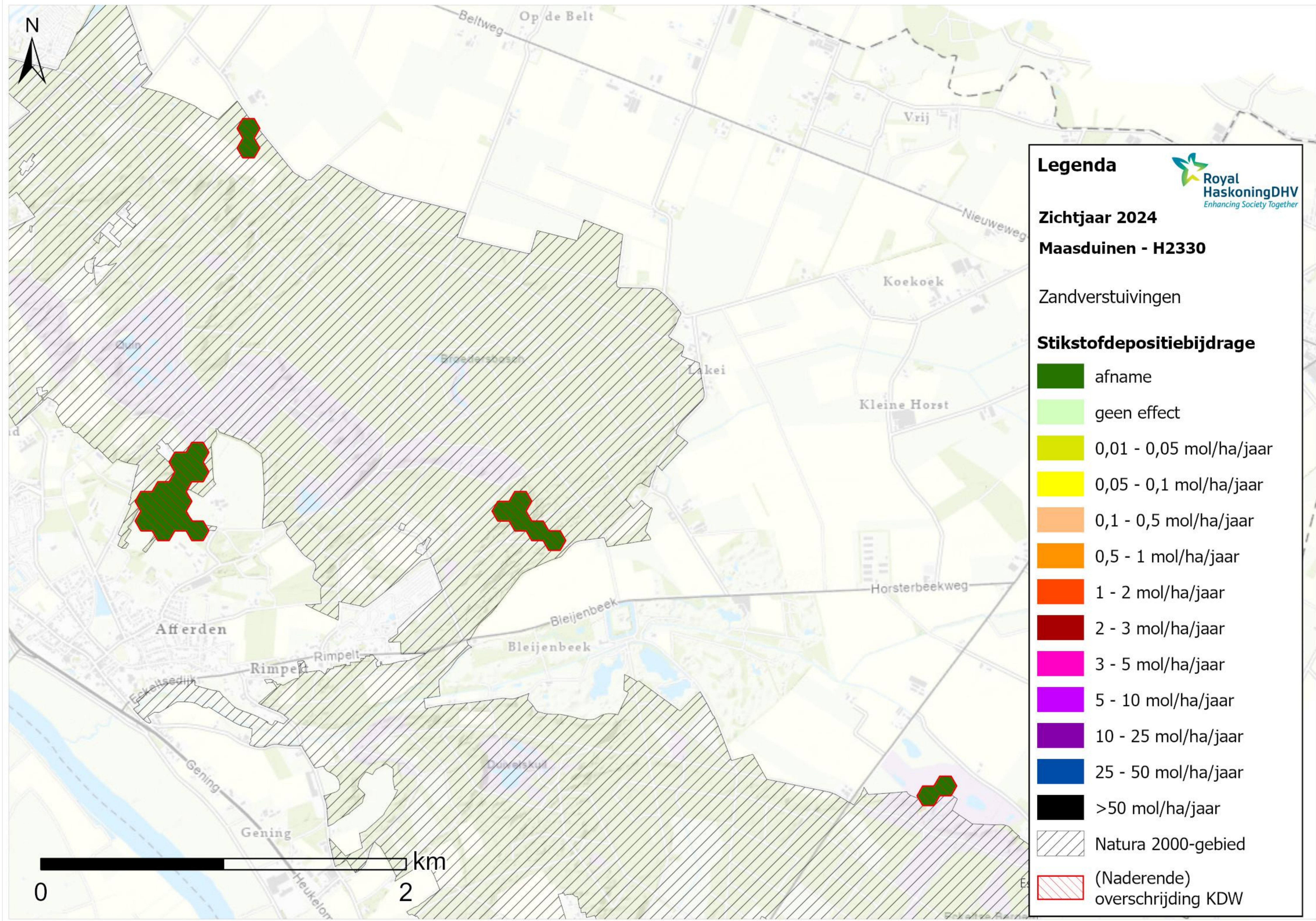
Landgoederen Brummen - ZGH3130


Zwakgebufferde vennen

Stikstofdepositiebijdrage

-  afname
-  geen effect
-  0,01 - 0,05 mol/ha/jaar
-  0,05 - 0,1 mol/ha/jaar
-  0,1 - 0,5 mol/ha/jaar
-  0,5 - 1 mol/ha/jaar
-  1 - 2 mol/ha/jaar
-  2 - 3 mol/ha/jaar
-  3 - 5 mol/ha/jaar
-  5 - 10 mol/ha/jaar
-  10 - 25 mol/ha/jaar
-  25 - 50 mol/ha/jaar
-  >50 mol/ha/jaar
-  Natura 2000-gebied
-  (Naderende) overschrijding KDW




















Legenda 

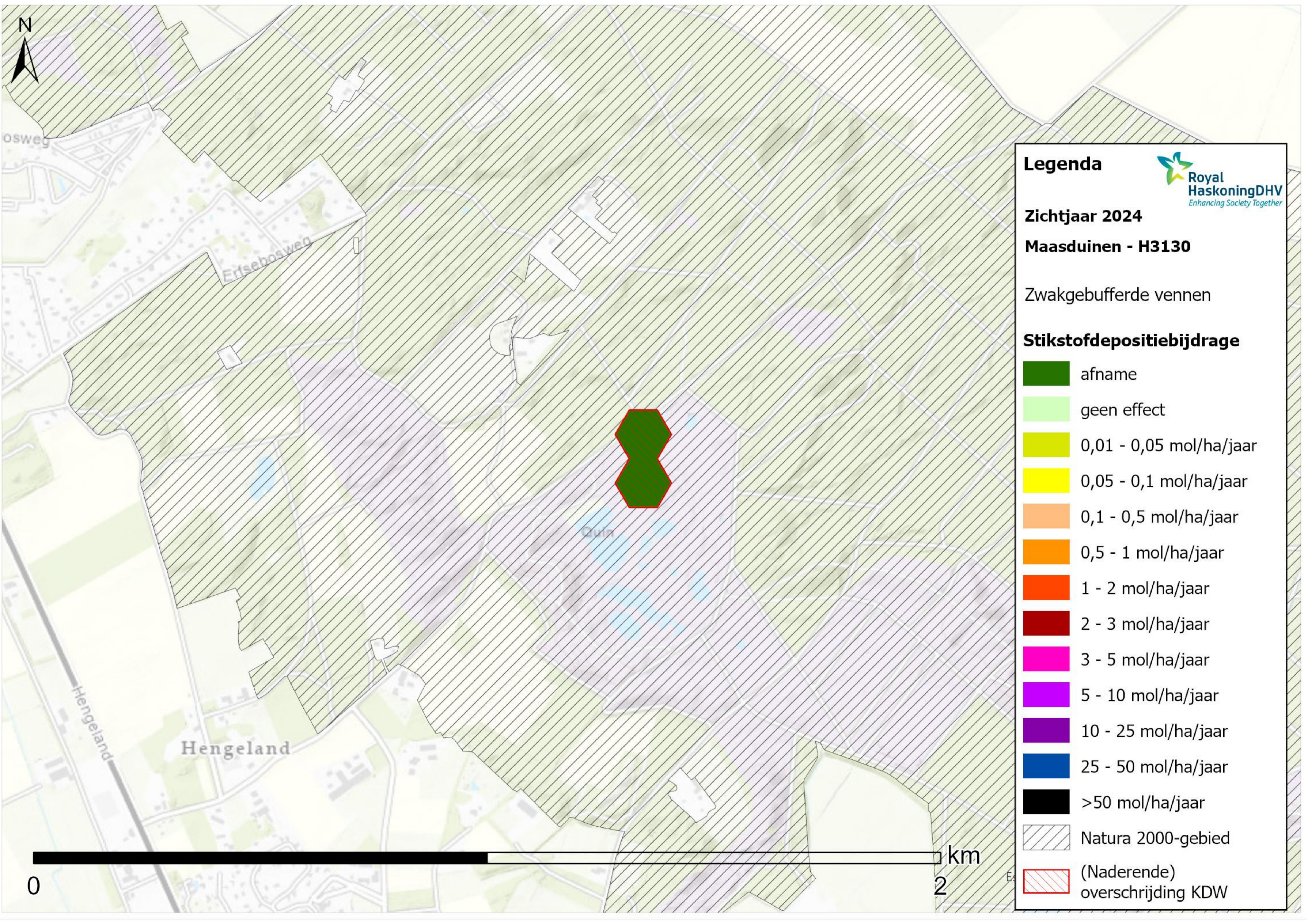
Zichtjaar 2024
Maasduinen - H2330

Zandverstuivingen

Stikstofdepositiebijdrage

-  afname
-  geen effect
-  0,01 - 0,05 mol/ha/jaar
-  0,05 - 0,1 mol/ha/jaar
-  0,1 - 0,5 mol/ha/jaar
-  0,5 - 1 mol/ha/jaar
-  1 - 2 mol/ha/jaar
-  2 - 3 mol/ha/jaar
-  3 - 5 mol/ha/jaar
-  5 - 10 mol/ha/jaar
-  10 - 25 mol/ha/jaar
-  25 - 50 mol/ha/jaar
-  >50 mol/ha/jaar
-  Natura 2000-gebied
-  (Naderende) overschrijding KDW





Legenda

Zichtjaar 2024

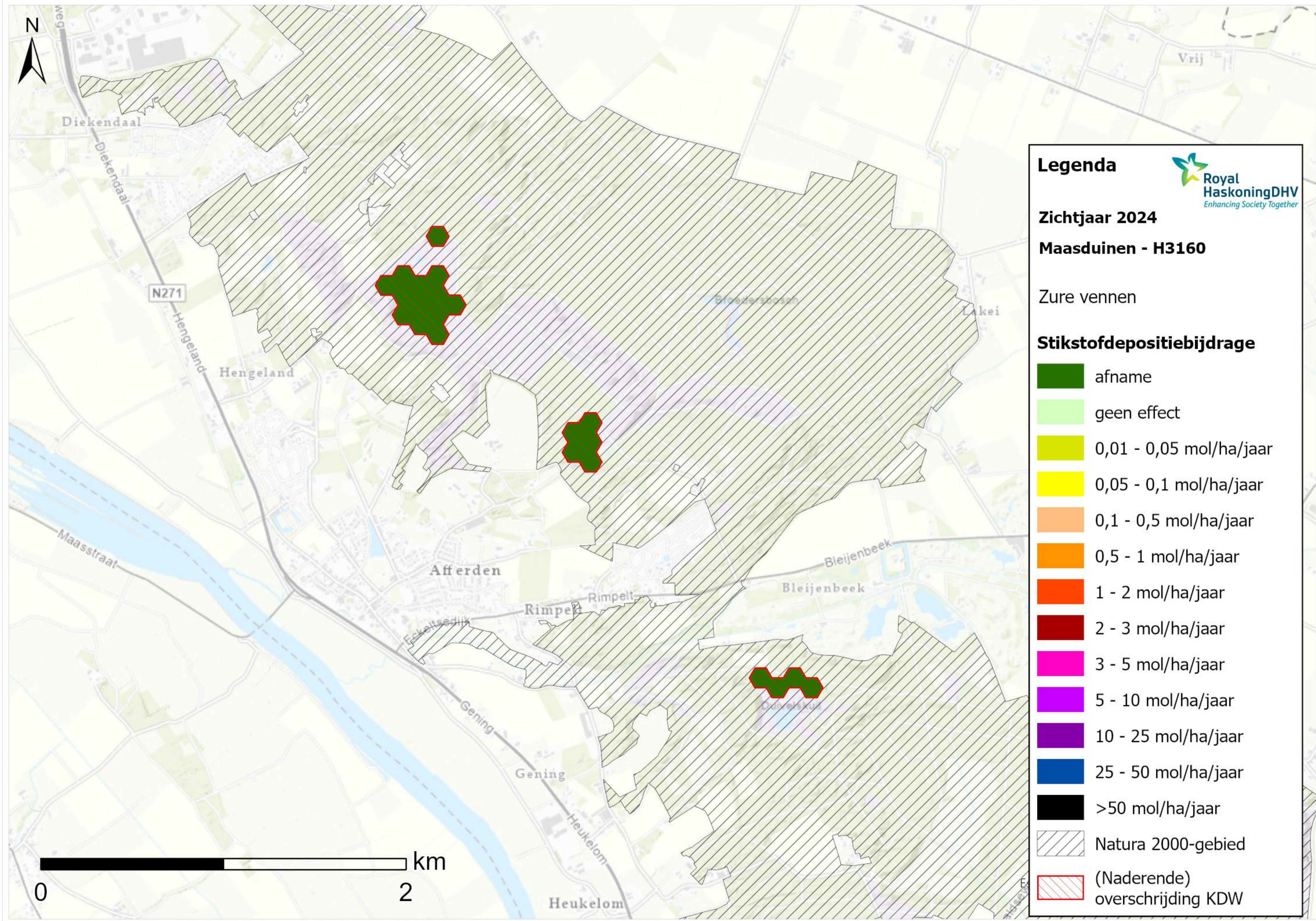
Maasduinen - H3130


Zwakgebufferde vennen

Stikstofdepositiebijdrage

-  afname
-  geen effect
-  0,01 - 0,05 mol/ha/jaar
-  0,05 - 0,1 mol/ha/jaar
-  0,1 - 0,5 mol/ha/jaar
-  0,5 - 1 mol/ha/jaar
-  1 - 2 mol/ha/jaar
-  2 - 3 mol/ha/jaar
-  3 - 5 mol/ha/jaar
-  5 - 10 mol/ha/jaar
-  10 - 25 mol/ha/jaar
-  25 - 50 mol/ha/jaar
-  >50 mol/ha/jaar
-  Natura 2000-gebied
-  (Naderende) overschrijding KDW




















Legenda 

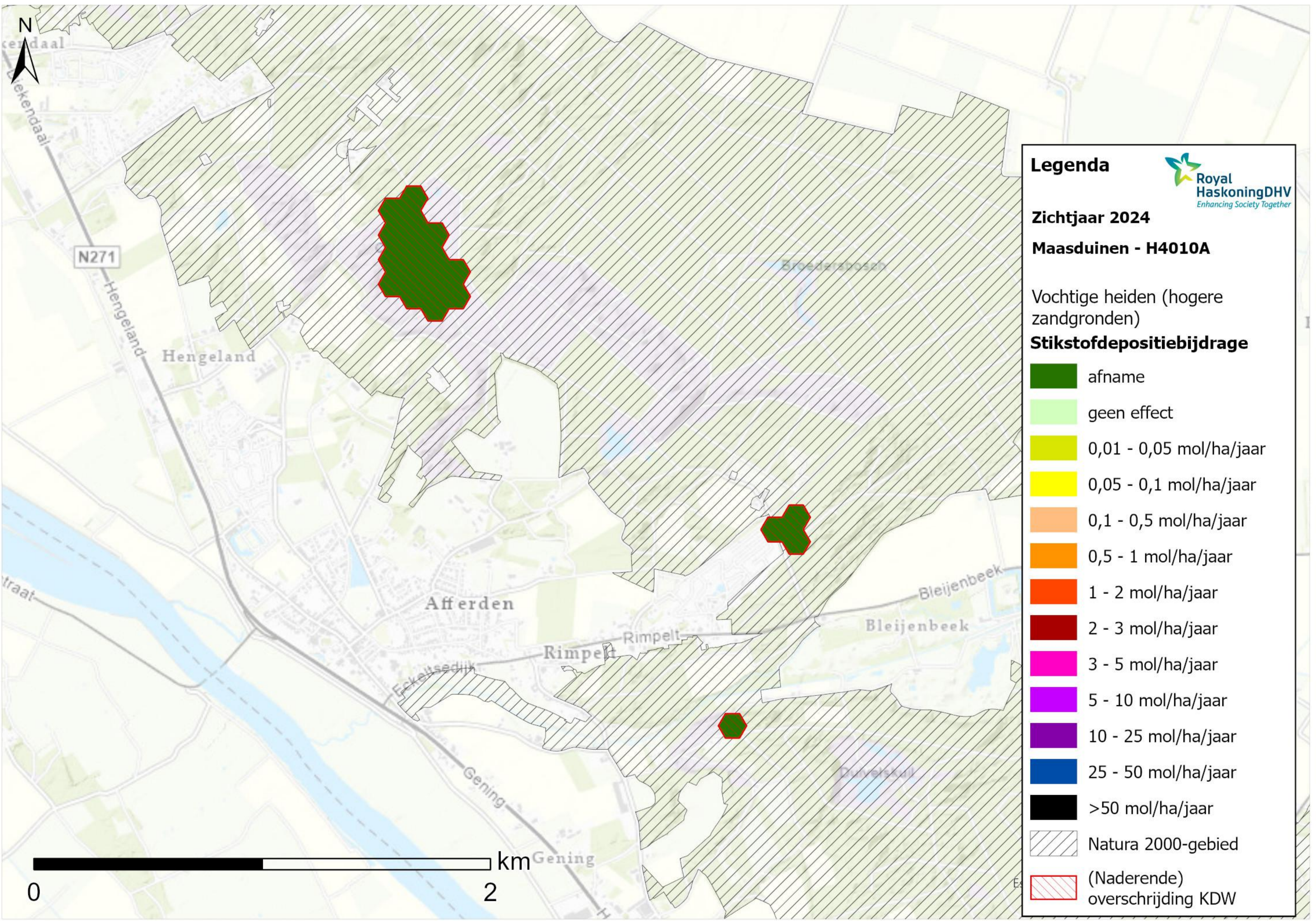
Zichtjaar 2024


Maasduinen - H3160

Zure vennen

Stikstofdepositiebijdrage

	afname
	geen effect
	0,01 - 0,05 mol/ha/jaar
	0,05 - 0,1 mol/ha/jaar
	0,1 - 0,5 mol/ha/jaar
	0,5 - 1 mol/ha/jaar
	1 - 2 mol/ha/jaar
	2 - 3 mol/ha/jaar
	3 - 5 mol/ha/jaar
	5 - 10 mol/ha/jaar
	10 - 25 mol/ha/jaar
	25 - 50 mol/ha/jaar
	>50 mol/ha/jaar
	Natura 2000-gebied
	(Naderende) overschrijding KDW



















Legenda 
Royal HaskoningDHV
Enhancing Society Together

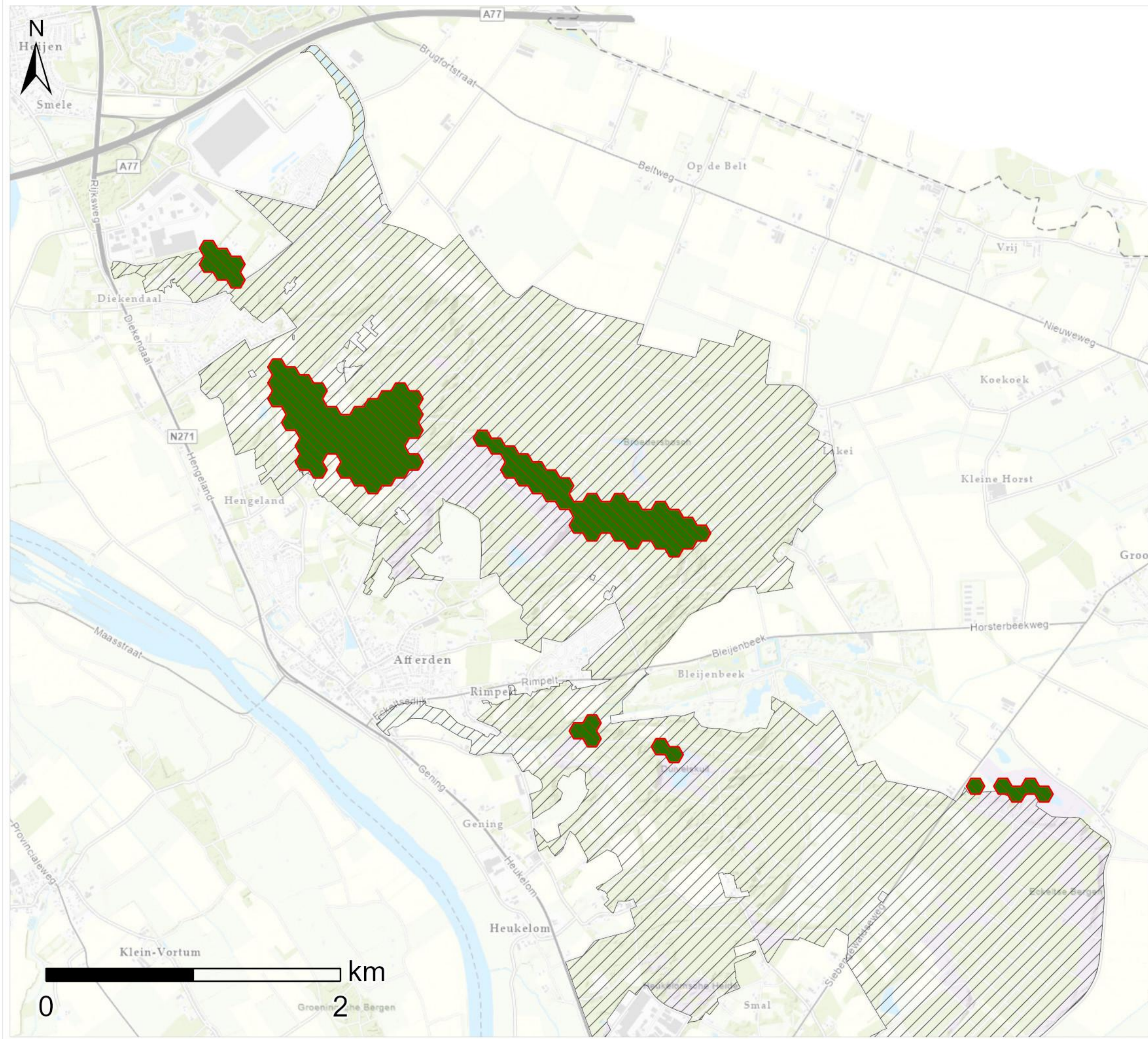
Zichtjaar 2024
Maasduinen - H4010A

Vochtige heiden (hogere zandgronden)

Stikstofdepositiebijdrage

	afname
	geen effect
	0,01 - 0,05 mol/ha/jaar
	0,05 - 0,1 mol/ha/jaar
	0,1 - 0,5 mol/ha/jaar
	0,5 - 1 mol/ha/jaar
	1 - 2 mol/ha/jaar
	2 - 3 mol/ha/jaar
	3 - 5 mol/ha/jaar
	5 - 10 mol/ha/jaar
	10 - 25 mol/ha/jaar
	25 - 50 mol/ha/jaar
	>50 mol/ha/jaar
	Natura 2000-gebied
	(Naderende) overschrijding KDW





Legenda

Royal HaskoningDHV
Enhancing Society Together

Zichtjaar 2024

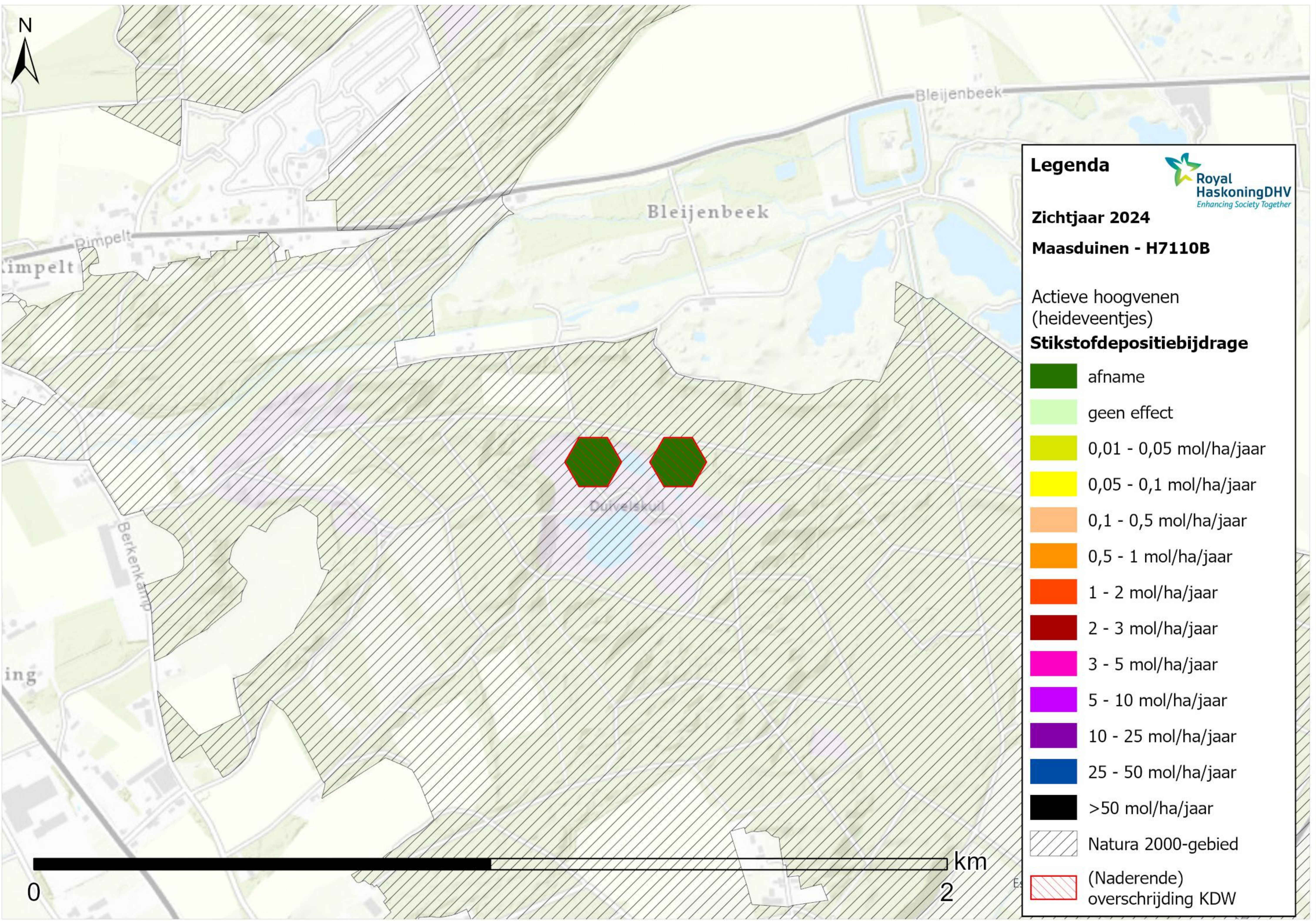
Maasduinen - H4030


Droge heiden

Stikstofdepositiebijdrage

- afname
- geen effect
- 0,01 - 0,05 mol/ha/jaar
- 0,05 - 0,1 mol/ha/jaar
- 0,1 - 0,5 mol/ha/jaar
- 0,5 - 1 mol/ha/jaar
- 1 - 2 mol/ha/jaar
- 2 - 3 mol/ha/jaar
- 3 - 5 mol/ha/jaar
- 5 - 10 mol/ha/jaar
- 10 - 25 mol/ha/jaar
- 25 - 50 mol/ha/jaar
- >50 mol/ha/jaar
- Natura 2000-gebied
- (Naderende) overschrijding KDW




















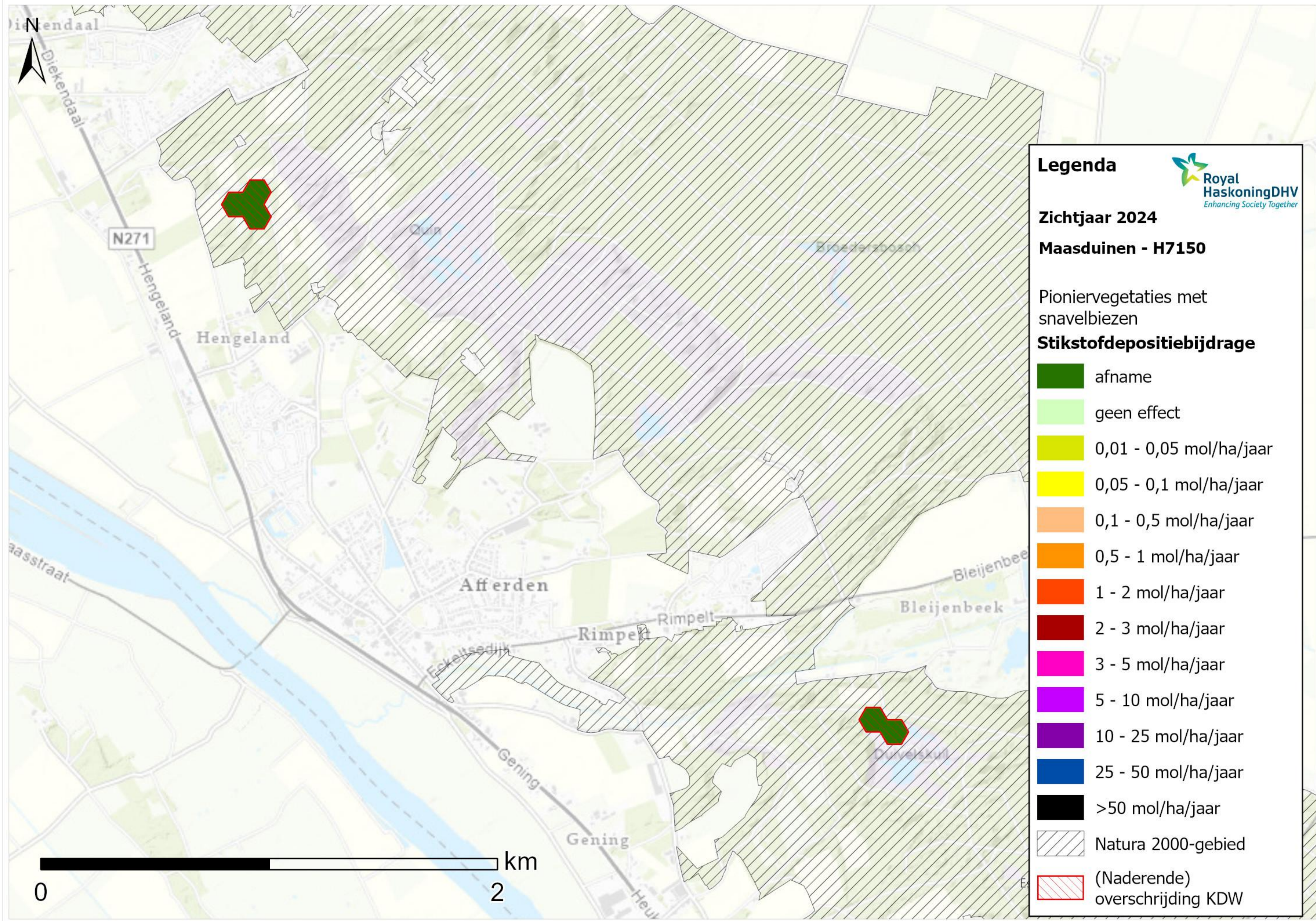
Legenda 
Royal HaskoningDHV
Enhancing Society Together


Zichtjaar 2024
Maasduinen - H7110B

Actieve hoogvenen
(heideveentjes)

Stikstofdepositiebijdrage

	afname
	geen effect
	0,01 - 0,05 mol/ha/jaar
	0,05 - 0,1 mol/ha/jaar
	0,1 - 0,5 mol/ha/jaar
	0,5 - 1 mol/ha/jaar
	1 - 2 mol/ha/jaar
	2 - 3 mol/ha/jaar
	3 - 5 mol/ha/jaar
	5 - 10 mol/ha/jaar
	10 - 25 mol/ha/jaar
	25 - 50 mol/ha/jaar
	>50 mol/ha/jaar
	Natura 2000-gebied
	(Naderende) overschrijding KDW


















Legenda 
Royal HaskoningDHV
Enhancing Society Together

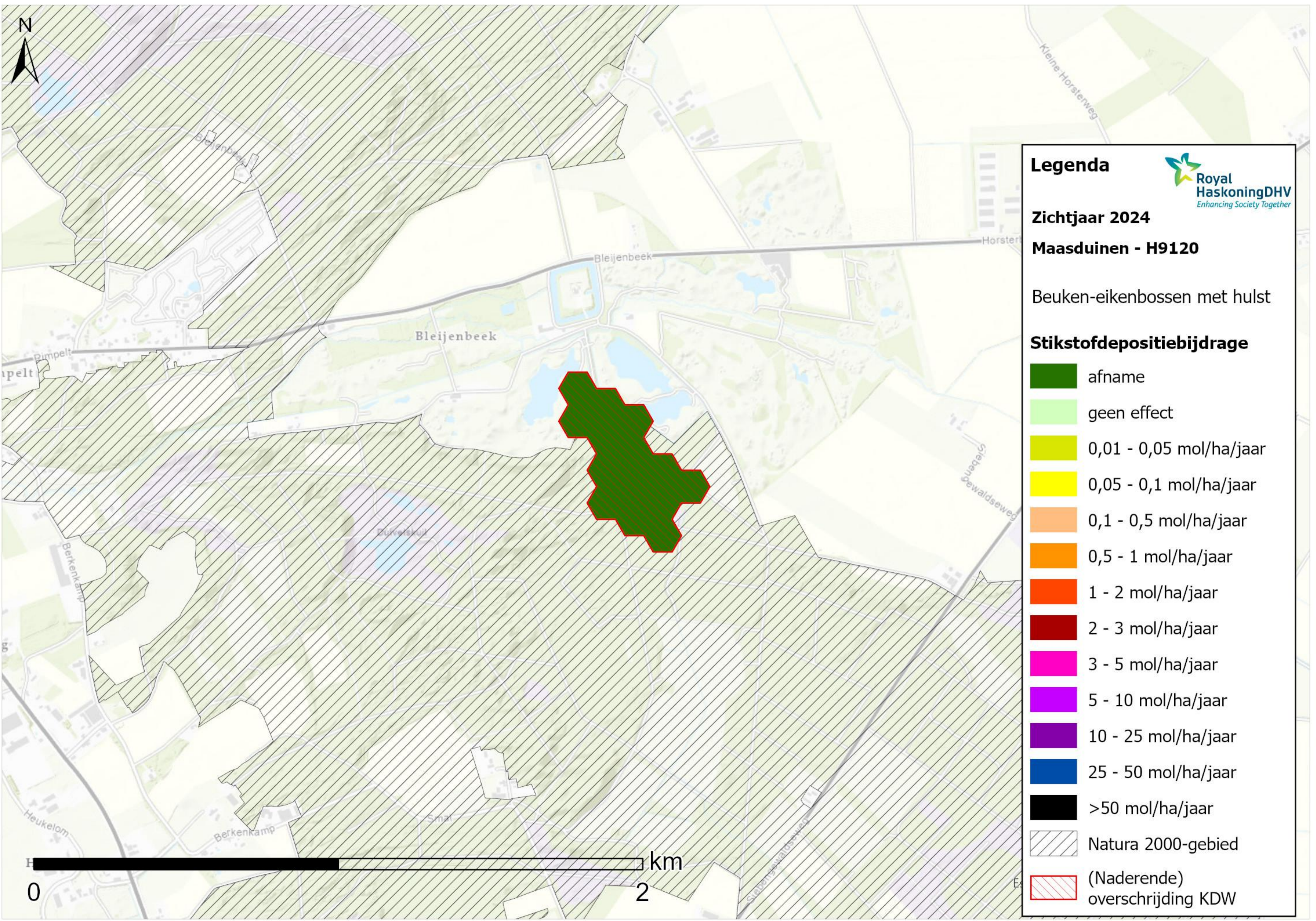
Zichtjaar 2024
Maasduinen - H7150


Pioniervegetaties met snavelbiezen

Stikstofdepositiebijdrage

	afname
	geen effect
	0,01 - 0,05 mol/ha/jaar
	0,05 - 0,1 mol/ha/jaar
	0,1 - 0,5 mol/ha/jaar
	0,5 - 1 mol/ha/jaar
	1 - 2 mol/ha/jaar
	2 - 3 mol/ha/jaar
	3 - 5 mol/ha/jaar
	5 - 10 mol/ha/jaar
	10 - 25 mol/ha/jaar
	25 - 50 mol/ha/jaar
	>50 mol/ha/jaar
	Natura 2000-gebied
	(Naderende) overschrijding KDW
















0 km 2

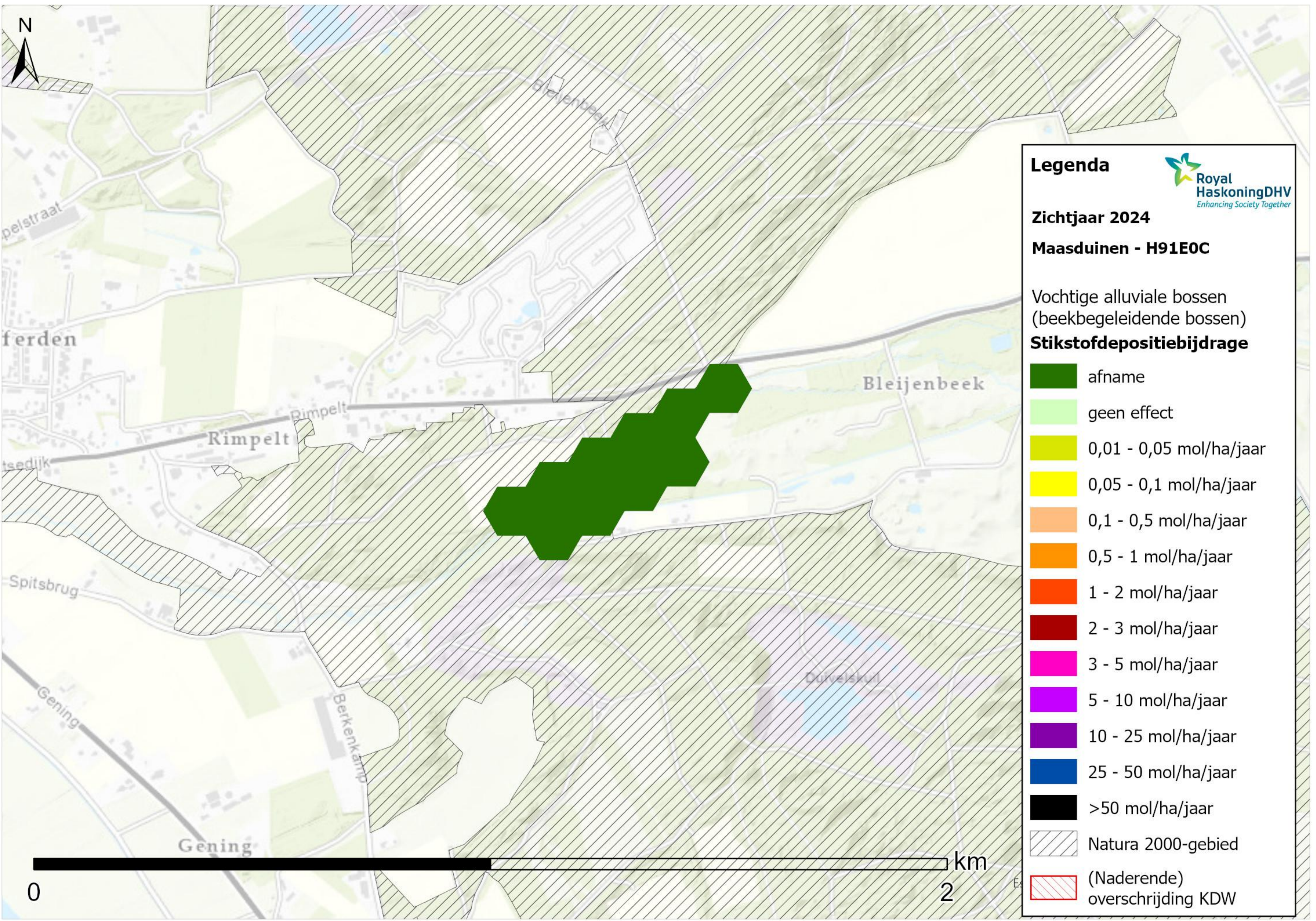



Legenda 
Royal HaskoningDHV
Enhancing Society Together

Zichtjaar 2024
Maasduinen - H9120
Beuken-eikenbossen met hulst

Stikstofdepositiebijdrage

	afname
	geen effect
	0,01 - 0,05 mol/ha/jaar
	0,05 - 0,1 mol/ha/jaar
	0,1 - 0,5 mol/ha/jaar
	0,5 - 1 mol/ha/jaar
	1 - 2 mol/ha/jaar
	2 - 3 mol/ha/jaar
	3 - 5 mol/ha/jaar
	5 - 10 mol/ha/jaar
	10 - 25 mol/ha/jaar
	25 - 50 mol/ha/jaar
	>50 mol/ha/jaar
	Natura 2000-gebied
	(Naderende) overschrijding KDW


















Legenda 
Royal HaskoningDHV
Enhancing Society Together

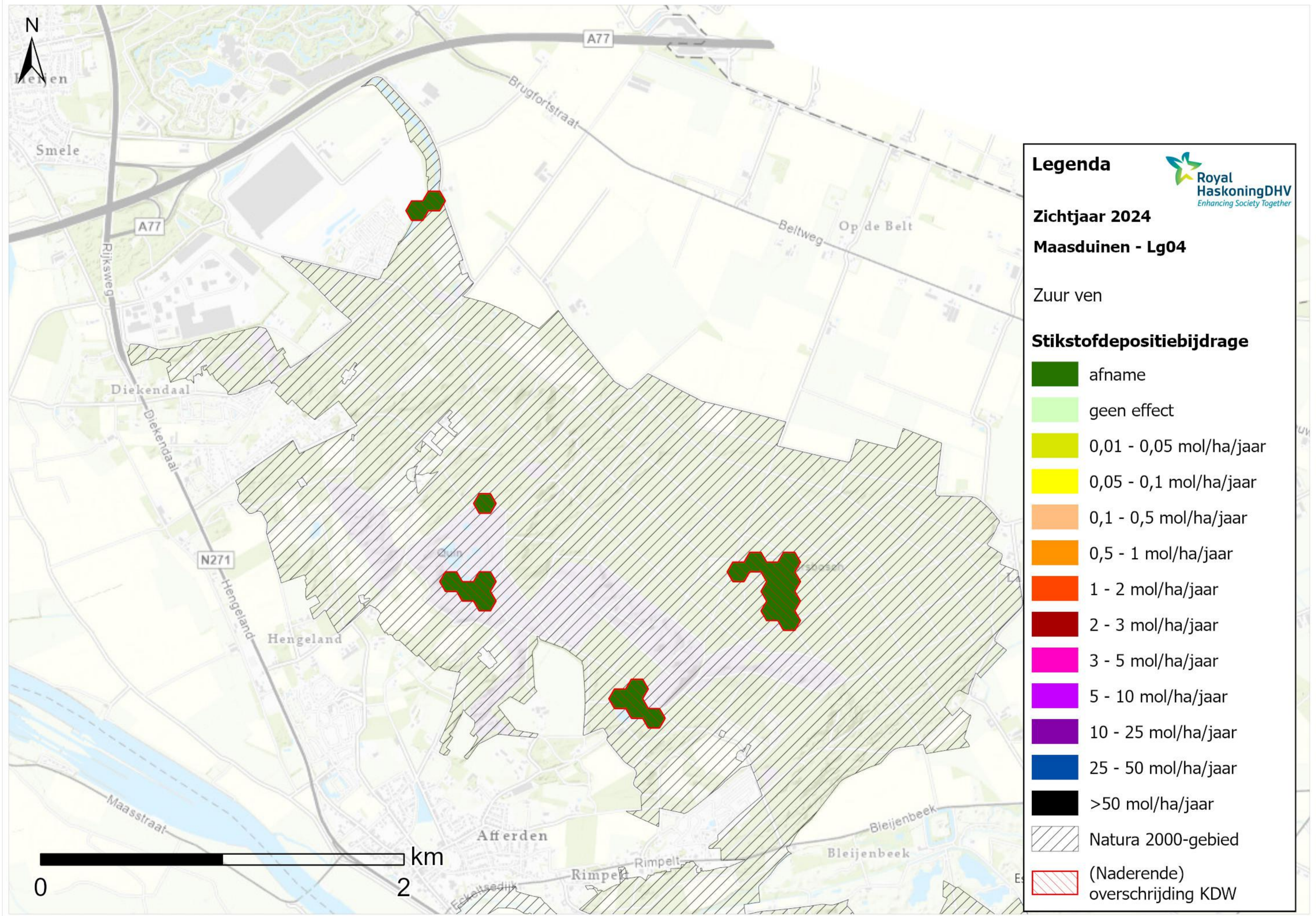
Zichtjaar 2024

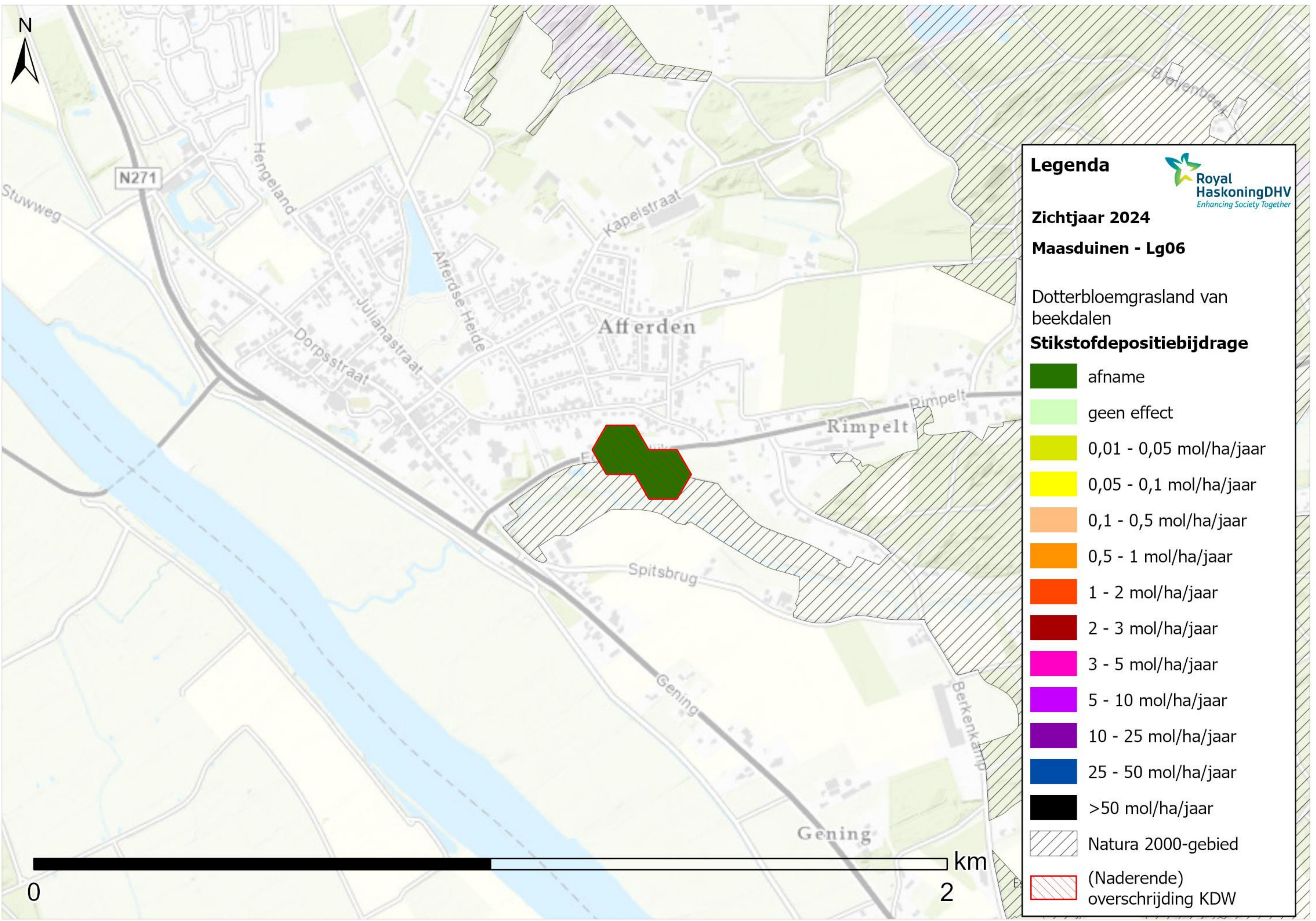
Maasduinen - H91E0C

Vochtige alluviale bossen
(beekbegeleidende bossen)

Stikstofdepositiebijdrage

	afname
	geen effect
	0,01 - 0,05 mol/ha/jaar
	0,05 - 0,1 mol/ha/jaar
	0,1 - 0,5 mol/ha/jaar
	0,5 - 1 mol/ha/jaar
	1 - 2 mol/ha/jaar
	2 - 3 mol/ha/jaar
	3 - 5 mol/ha/jaar
	5 - 10 mol/ha/jaar
	10 - 25 mol/ha/jaar
	25 - 50 mol/ha/jaar
	>50 mol/ha/jaar
	Natura 2000-gebied
	(Naderende) overschrijding KDW





Legenda

Zichtjaar 2024

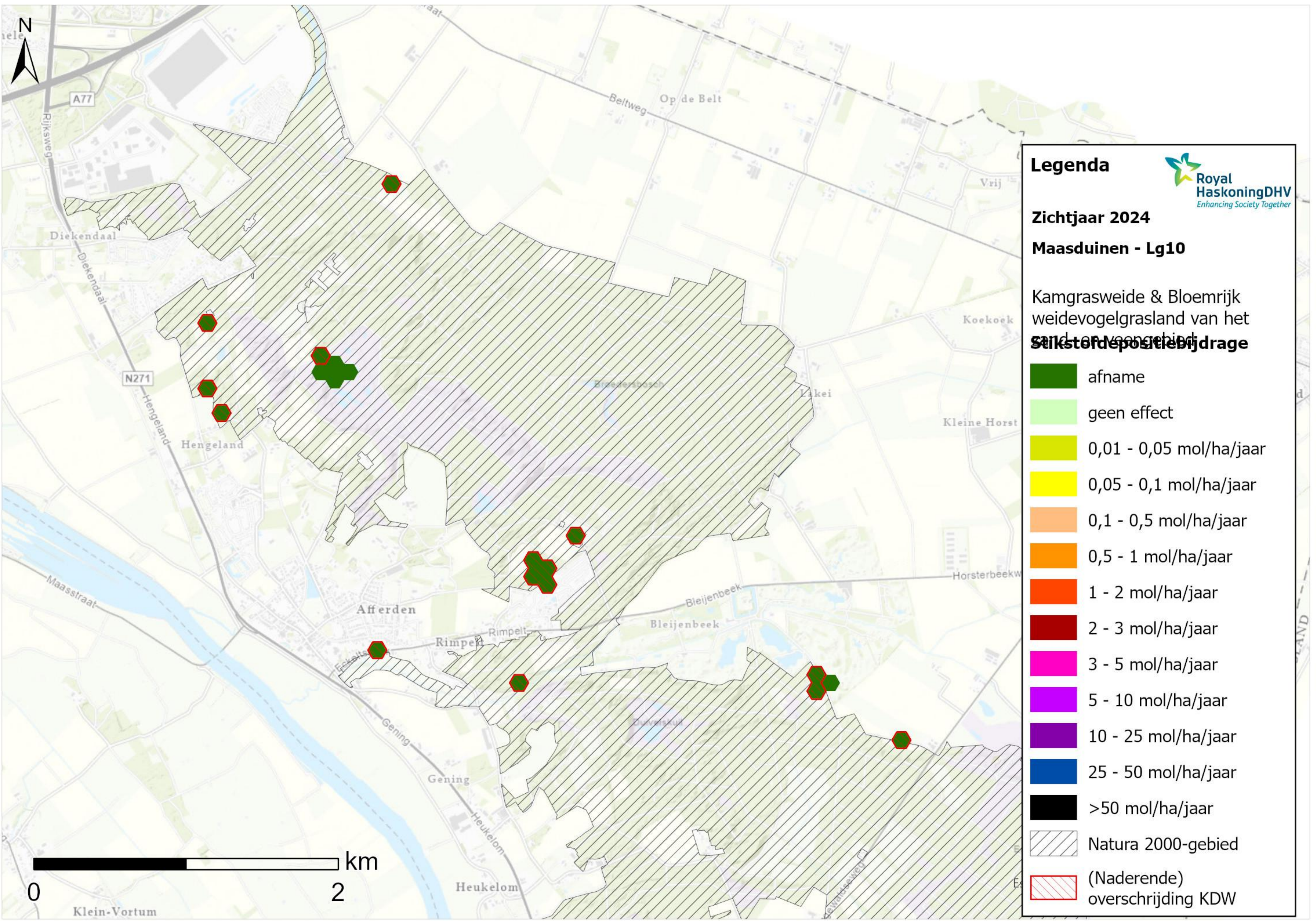
Maasduinen - Lg06


Dotterbloemgrasland van beekdalen

Stikstofdepositiebijdrage

- afname
- geen effect
- 0,01 - 0,05 mol/ha/jaar
- 0,05 - 0,1 mol/ha/jaar
- 0,1 - 0,5 mol/ha/jaar
- 0,5 - 1 mol/ha/jaar
- 1 - 2 mol/ha/jaar
- 2 - 3 mol/ha/jaar
- 3 - 5 mol/ha/jaar
- 5 - 10 mol/ha/jaar
- 10 - 25 mol/ha/jaar
- 25 - 50 mol/ha/jaar
- >50 mol/ha/jaar
- Natura 2000-gebied
- (Naderende) overschrijding KDW




















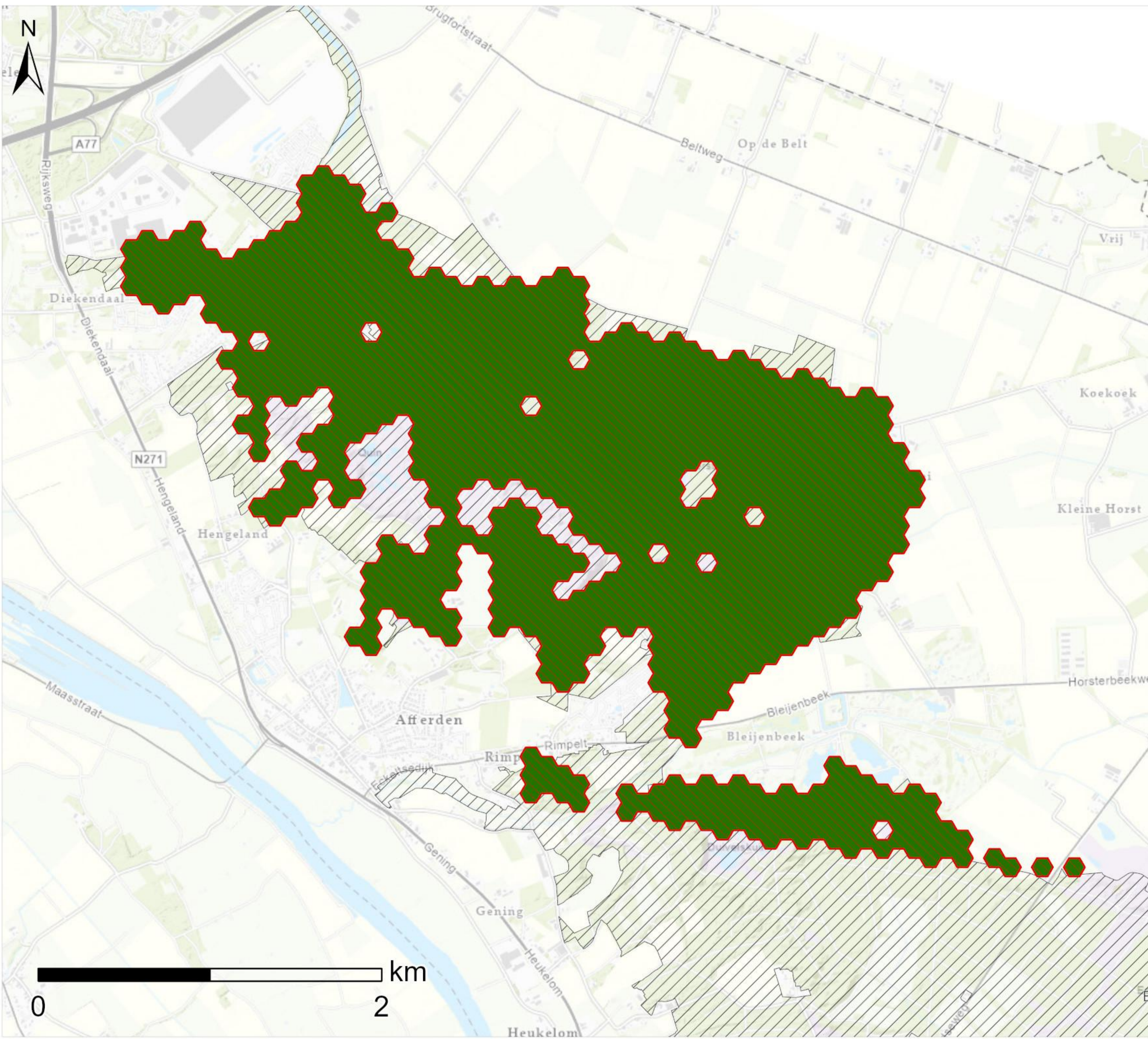
Legenda 


Zichtjaar 2024

Maasduinen - Lg10

Kamgrasweide & Bloemrijk
weidevogelgrasland van het
silt- en veengebied

	afname
	geen effect
	0,01 - 0,05 mol/ha/jaar
	0,05 - 0,1 mol/ha/jaar
	0,1 - 0,5 mol/ha/jaar
	0,5 - 1 mol/ha/jaar
	1 - 2 mol/ha/jaar
	2 - 3 mol/ha/jaar
	3 - 5 mol/ha/jaar
	5 - 10 mol/ha/jaar
	10 - 25 mol/ha/jaar
	25 - 50 mol/ha/jaar
	>50 mol/ha/jaar
	Natura 2000-gebied
	(Naderende) overschrijding KDW


















Legenda 

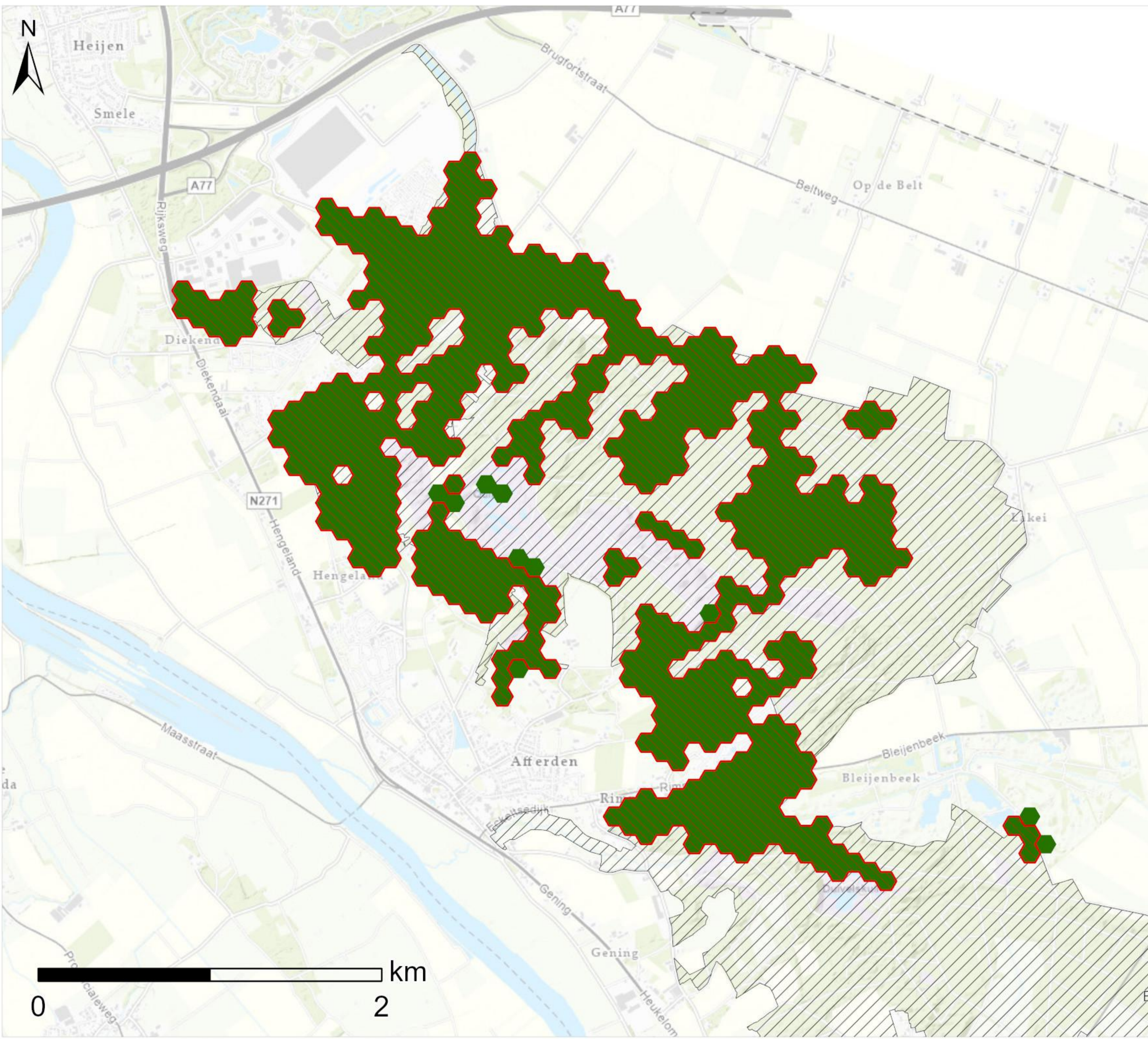
Zichtjaar 2024

Maasduinen - Lg13

Bos van arme zandgronden

Stikstofdepositiebijdrage

-  afname
-  geen effect
-  0,01 - 0,05 mol/ha/jaar
-  0,05 - 0,1 mol/ha/jaar
-  0,1 - 0,5 mol/ha/jaar
-  0,5 - 1 mol/ha/jaar
-  1 - 2 mol/ha/jaar
-  2 - 3 mol/ha/jaar
-  3 - 5 mol/ha/jaar
-  5 - 10 mol/ha/jaar
-  10 - 25 mol/ha/jaar
-  25 - 50 mol/ha/jaar
-  >50 mol/ha/jaar
-  Natura 2000-gebied
-  (Naderende) overschrijding KDW



Legenda

Royal HaskoningDHV
Enhancing Society Together

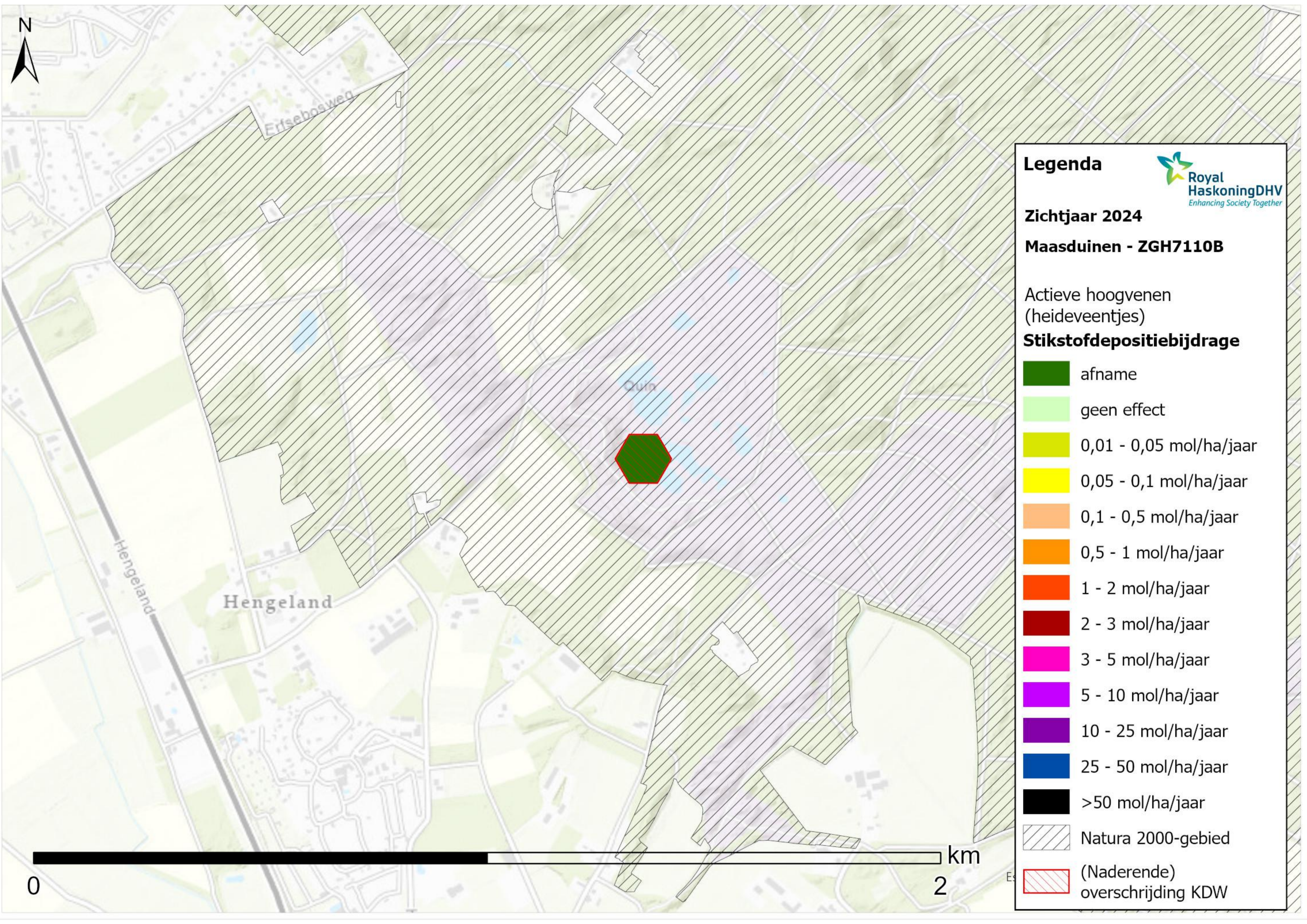
Zichtjaar 2024

Maasduinen - Lg14

Eiken- en beukenbos van lemige zandgronden

Stikstofdepositiebijdrage

	afname
	geen effect
	0,01 - 0,05 mol/ha/jaar
	0,05 - 0,1 mol/ha/jaar
	0,1 - 0,5 mol/ha/jaar
	0,5 - 1 mol/ha/jaar
	1 - 2 mol/ha/jaar
	2 - 3 mol/ha/jaar
	3 - 5 mol/ha/jaar
	5 - 10 mol/ha/jaar
	10 - 25 mol/ha/jaar
	25 - 50 mol/ha/jaar
	>50 mol/ha/jaar
	Natura 2000-gebied
	(Naderende) overschrijding KDW



Legenda

Zichtjaar 2024

Maasduinen - ZGH7110B

Actieve hoogvenen
(heideveentjes)

Stikstofdepositiebijdrage

	afname
	geen effect
	0,01 - 0,05 mol/ha/jaar
	0,05 - 0,1 mol/ha/jaar
	0,1 - 0,5 mol/ha/jaar
	0,5 - 1 mol/ha/jaar
	1 - 2 mol/ha/jaar
	2 - 3 mol/ha/jaar
	3 - 5 mol/ha/jaar
	5 - 10 mol/ha/jaar
	10 - 25 mol/ha/jaar
	25 - 50 mol/ha/jaar
	>50 mol/ha/jaar
	Natura 2000-gebied
	(Naderende) overschrijding KDW



Hengeland

Ersebosweg

Quin



Legenda

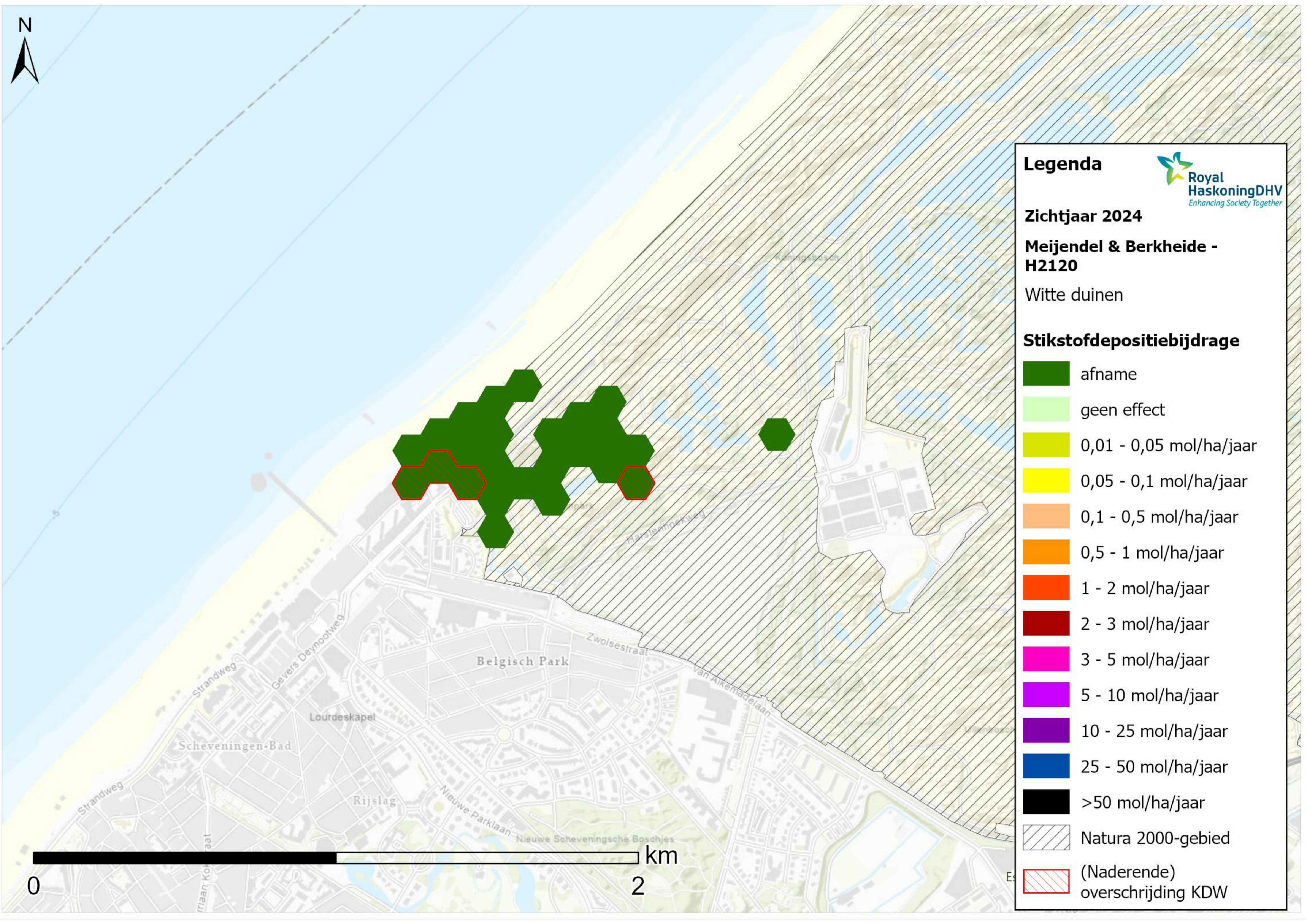
Zichtjaar 2024

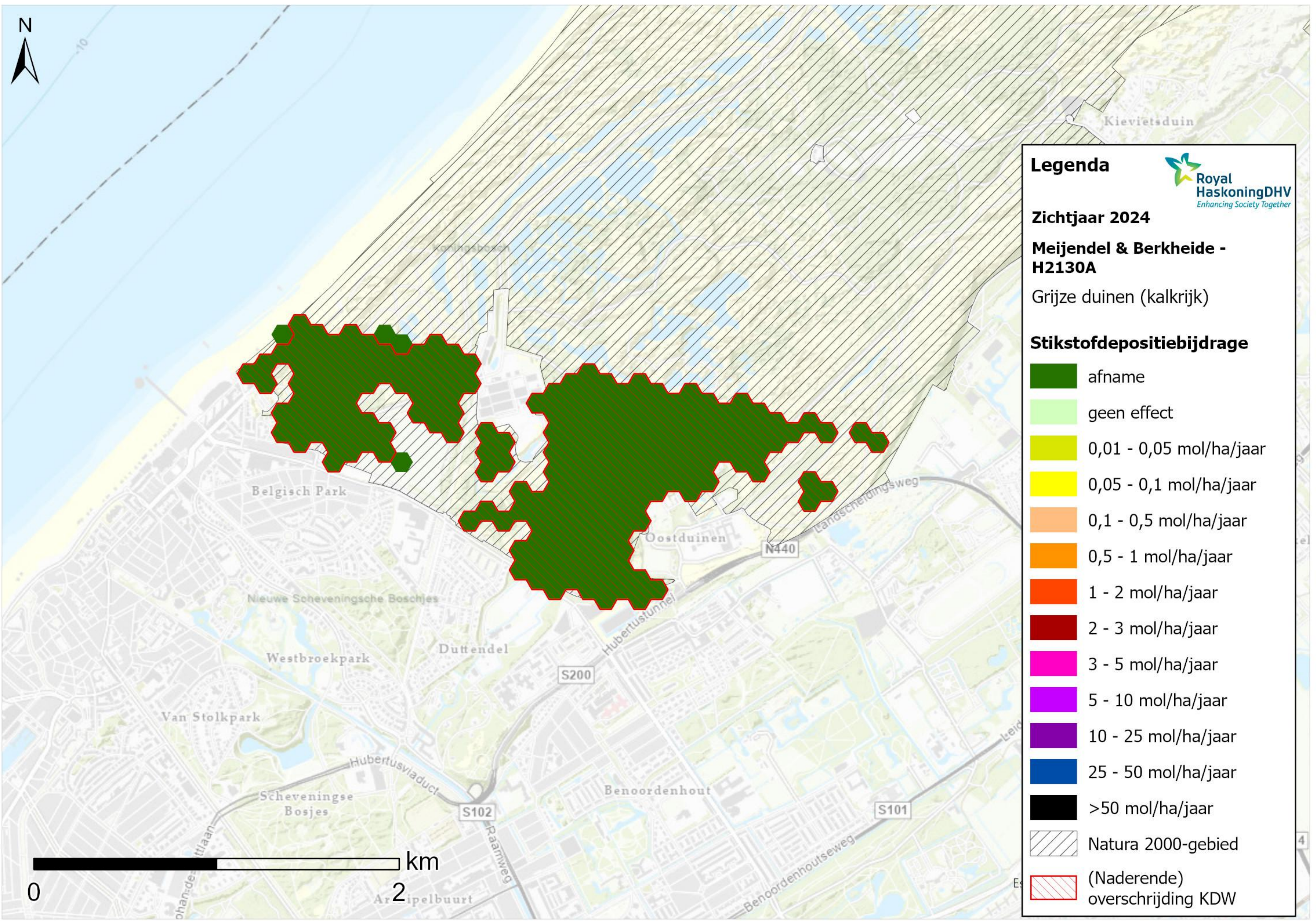
Meijndel & Berkheide -
H2120

Witte duinen

Stikstofdepositiebijdrage

-  afname
-  geen effect
-  0,01 - 0,05 mol/ha/jaar
-  0,05 - 0,1 mol/ha/jaar
-  0,1 - 0,5 mol/ha/jaar
-  0,5 - 1 mol/ha/jaar
-  1 - 2 mol/ha/jaar
-  2 - 3 mol/ha/jaar
-  3 - 5 mol/ha/jaar
-  5 - 10 mol/ha/jaar
-  10 - 25 mol/ha/jaar
-  25 - 50 mol/ha/jaar
-  >50 mol/ha/jaar
-  Natura 2000-gebied
-  (Naderende) overschrijding KDW





Legenda



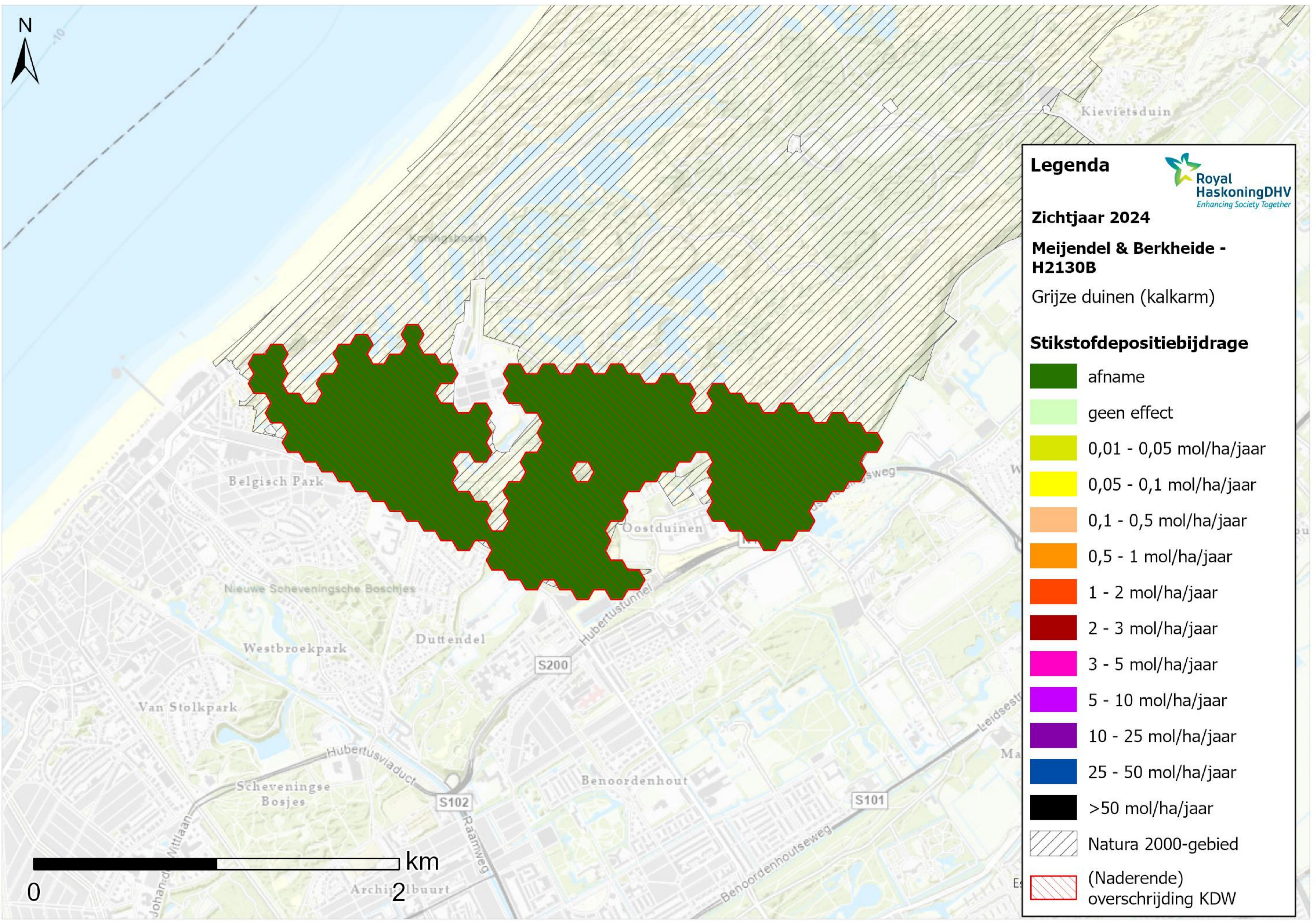
Zichtjaar 2024

Meijendel & Berkheide - H2130A

Grijze duinen (kalkrijk)

Stikstofdepositiebijdrage

-  afname
-  geen effect
-  0,01 - 0,05 mol/ha/jaar
-  0,05 - 0,1 mol/ha/jaar
-  0,1 - 0,5 mol/ha/jaar
-  0,5 - 1 mol/ha/jaar
-  1 - 2 mol/ha/jaar
-  2 - 3 mol/ha/jaar
-  3 - 5 mol/ha/jaar
-  5 - 10 mol/ha/jaar
-  10 - 25 mol/ha/jaar
-  25 - 50 mol/ha/jaar
-  >50 mol/ha/jaar
-  Natura 2000-gebied
-  (Naderende) overschrijding KDW



Legenda




Zichtjaar 2024

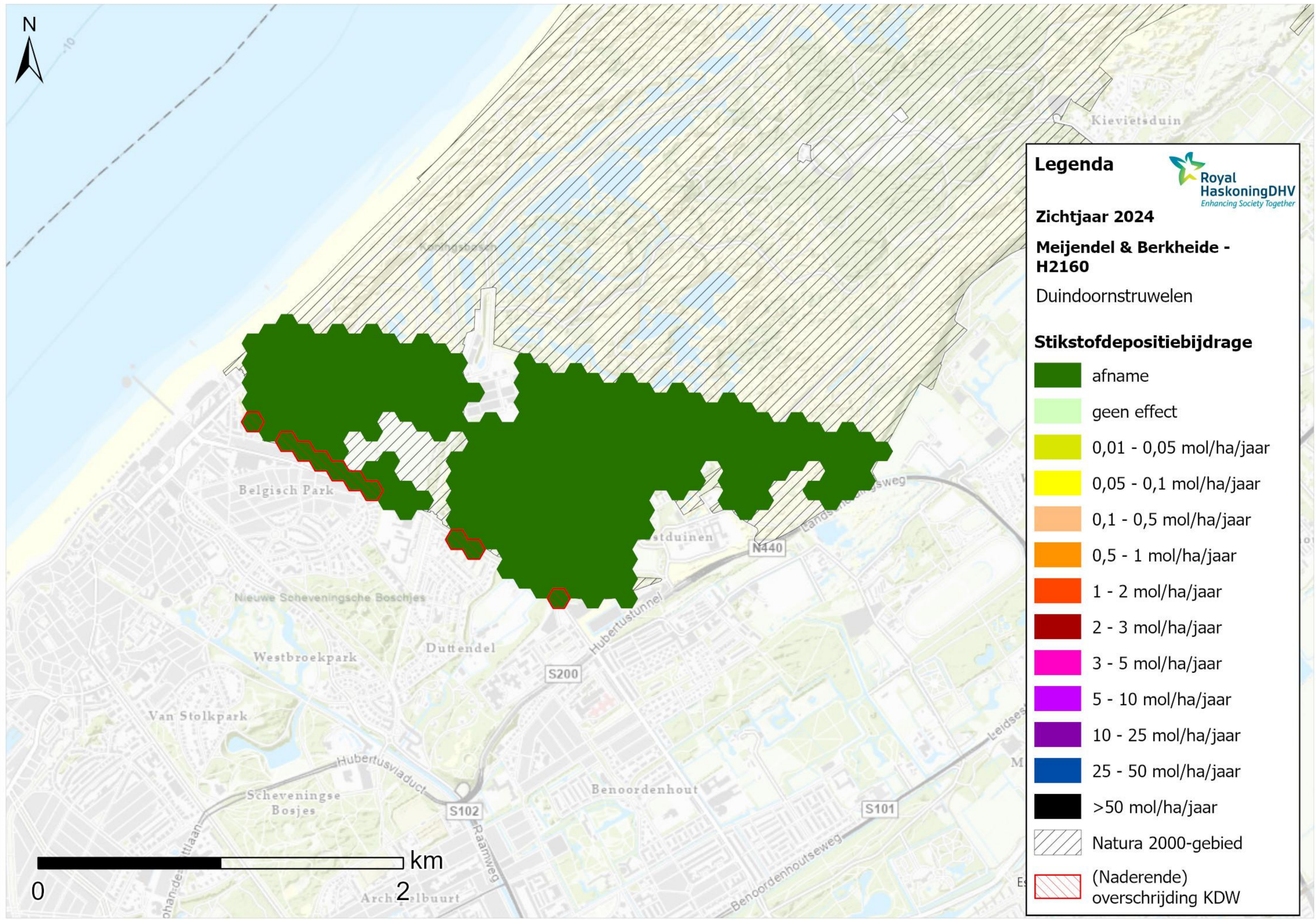
Meijendel & Berkheide - H2130B

Grijze duinen (kalkarm)

Stikstofdepositiebijdrage

-  afname
-  geen effect
-  0,01 - 0,05 mol/ha/jaar
-  0,05 - 0,1 mol/ha/jaar
-  0,1 - 0,5 mol/ha/jaar
-  0,5 - 1 mol/ha/jaar
-  1 - 2 mol/ha/jaar
-  2 - 3 mol/ha/jaar
-  3 - 5 mol/ha/jaar
-  5 - 10 mol/ha/jaar
-  10 - 25 mol/ha/jaar
-  25 - 50 mol/ha/jaar
-  >50 mol/ha/jaar
-  Natura 2000-gebied
-  (Naderende) overschrijding KDW





Legenda



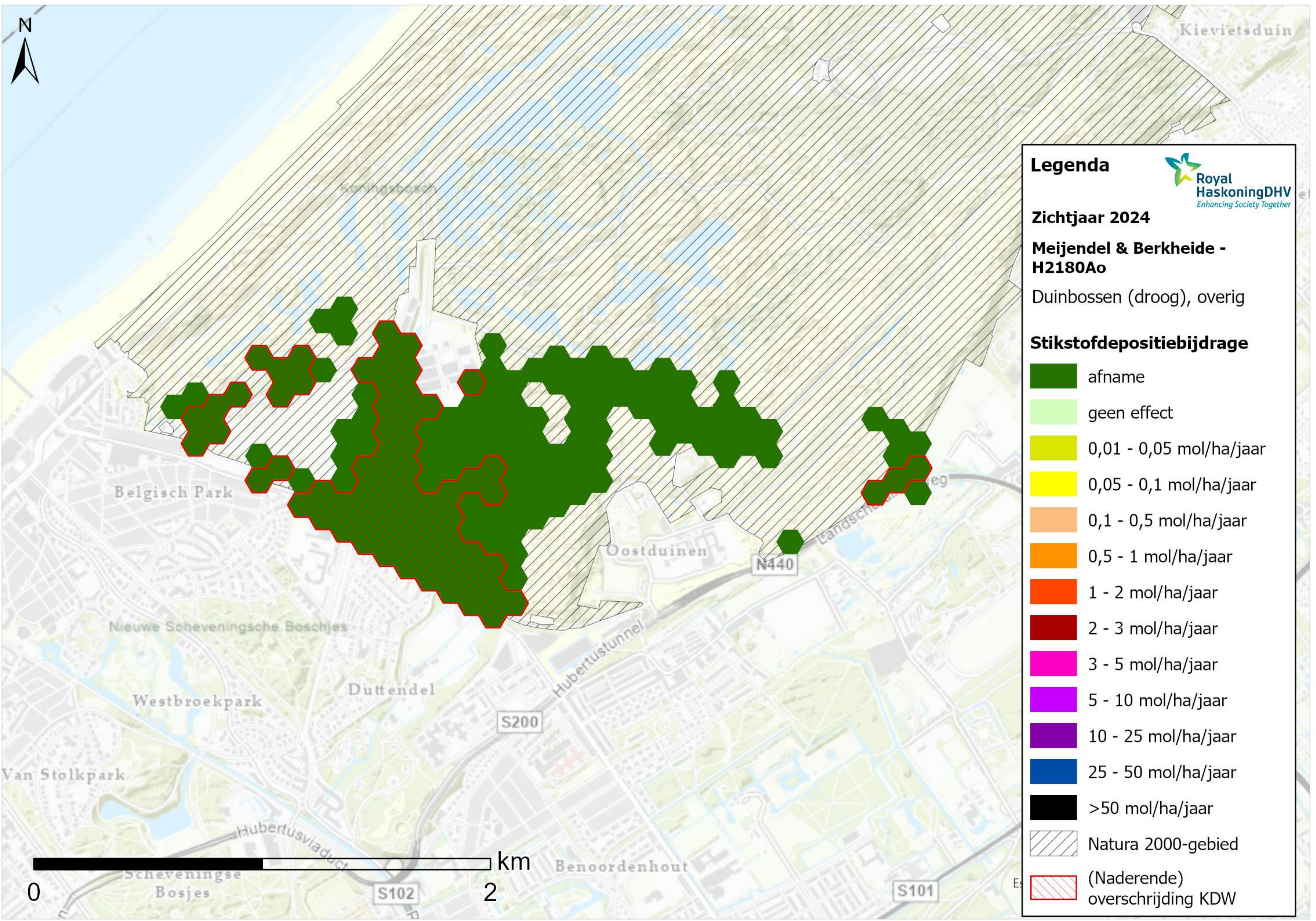
Zichtjaar 2024


Meijendel & Berkheide - H2160

Duindoornstruwelen

Stikstofdepositiebijdrage

-  afname
-  geen effect
-  0,01 - 0,05 mol/ha/jaar
-  0,05 - 0,1 mol/ha/jaar
-  0,1 - 0,5 mol/ha/jaar
-  0,5 - 1 mol/ha/jaar
-  1 - 2 mol/ha/jaar
-  2 - 3 mol/ha/jaar
-  3 - 5 mol/ha/jaar
-  5 - 10 mol/ha/jaar
-  10 - 25 mol/ha/jaar
-  25 - 50 mol/ha/jaar
-  >50 mol/ha/jaar
-  Natura 2000-gebied
-  (Naderende) overschrijding KDW


















Legenda 

Zichtjaar 2024

Meijendel & Berkheide - H2180Ao

Duinbossen (droog), overig

Stikstofdepositiebijdrage

-  afname
-  geen effect
-  0,01 - 0,05 mol/ha/jaar
-  0,05 - 0,1 mol/ha/jaar
-  0,1 - 0,5 mol/ha/jaar
-  0,5 - 1 mol/ha/jaar
-  1 - 2 mol/ha/jaar
-  2 - 3 mol/ha/jaar
-  3 - 5 mol/ha/jaar
-  5 - 10 mol/ha/jaar
-  10 - 25 mol/ha/jaar
-  25 - 50 mol/ha/jaar
-  >50 mol/ha/jaar
-  Natura 2000-gebied
-  (Naderende) overschrijding KDW


















Legenda


Zichtjaar 2024

Meijndel & Berkheide -
H2180B

Duinbossen (vochtig)

Stikstofdepositiebijdrage

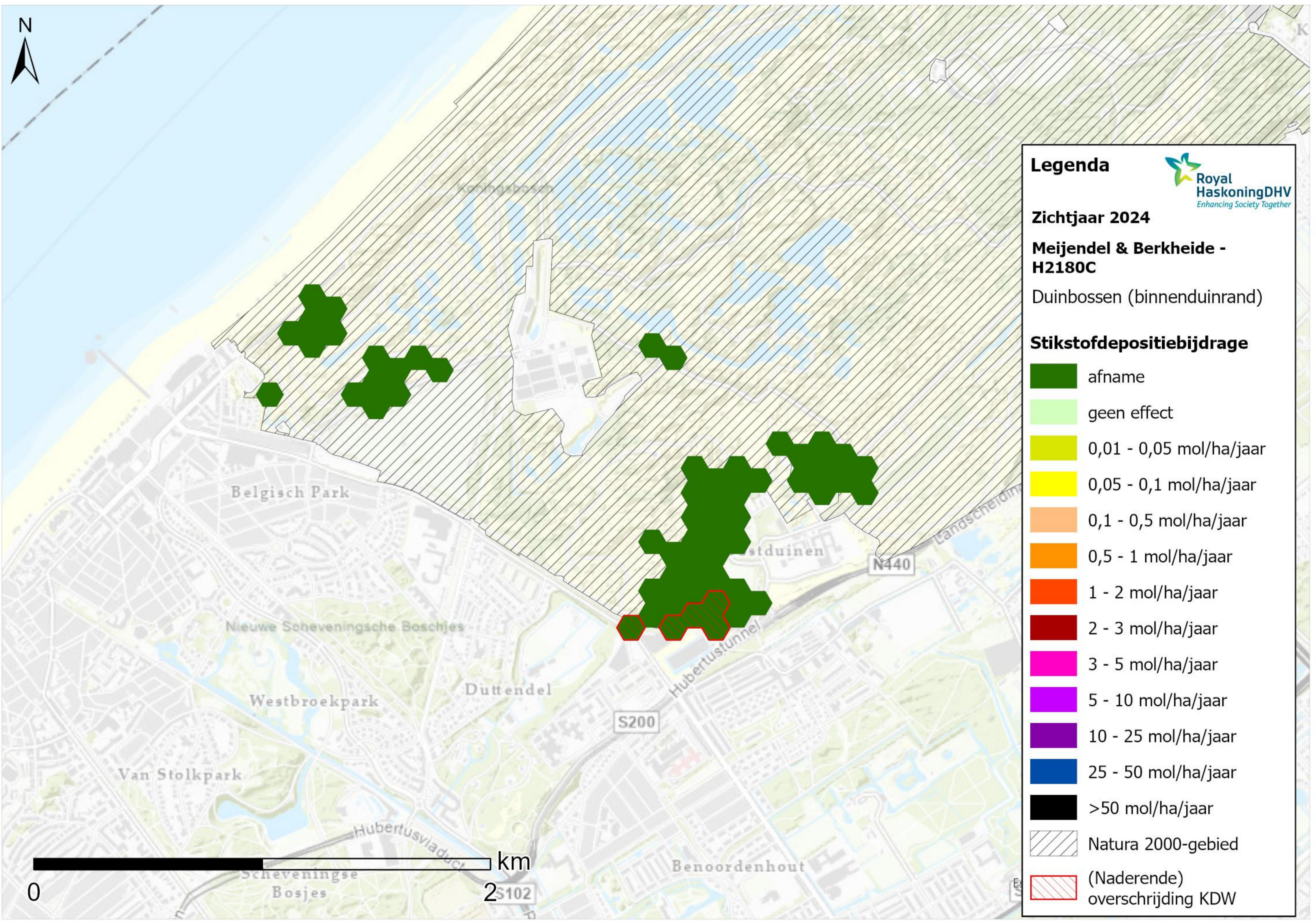
-  afname
-  geen effect
-  0,01 - 0,05 mol/ha/jaar
-  0,05 - 0,1 mol/ha/jaar
-  0,1 - 0,5 mol/ha/jaar
-  0,5 - 1 mol/ha/jaar
-  1 - 2 mol/ha/jaar
-  2 - 3 mol/ha/jaar
-  3 - 5 mol/ha/jaar
-  5 - 10 mol/ha/jaar
-  10 - 25 mol/ha/jaar
-  25 - 50 mol/ha/jaar
-  >50 mol/ha/jaar
-  Natura 2000-gebied
-  (Naderende)
overschrijding KDW



0

km

2



Legenda



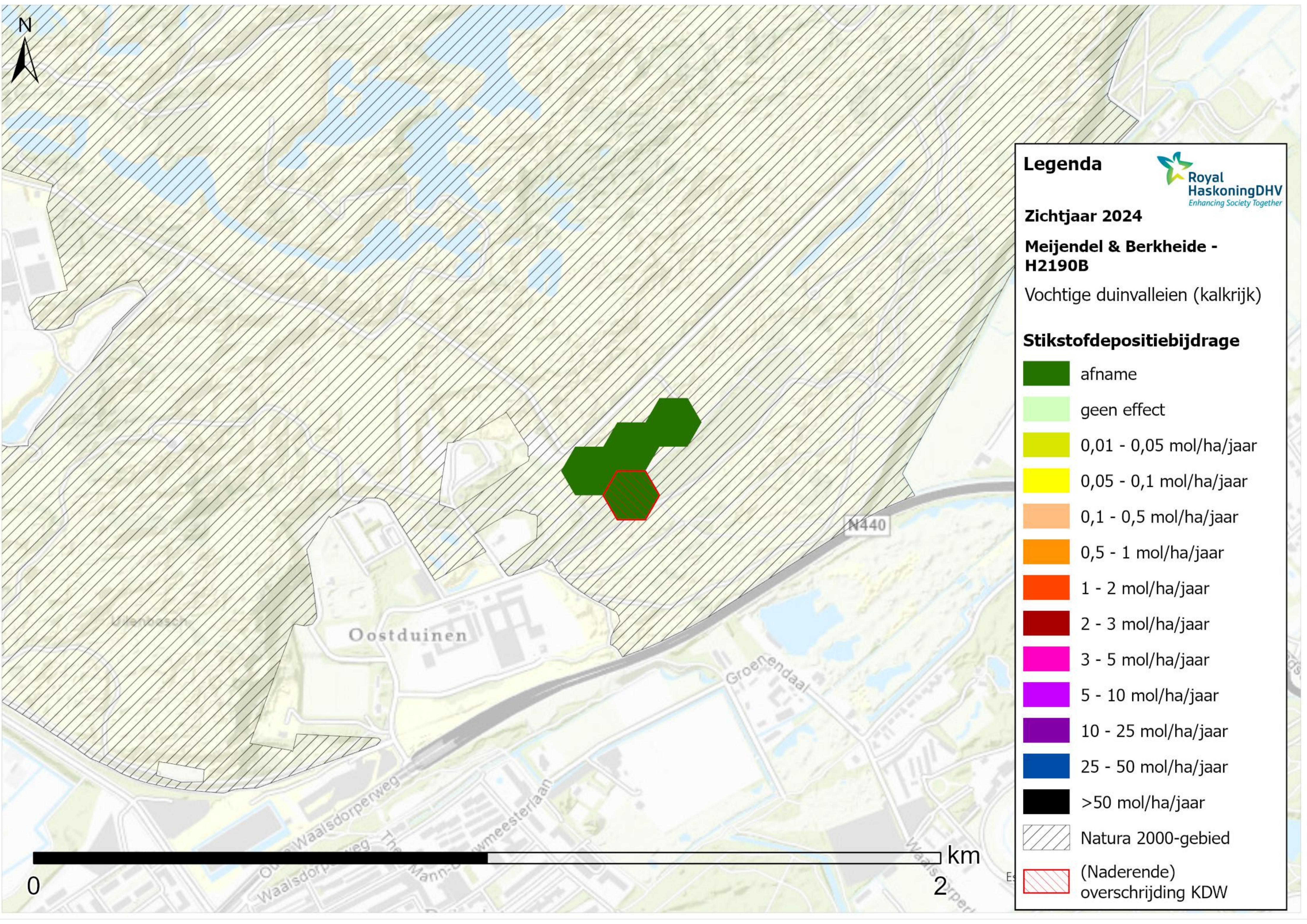
Zichtjaar 2024

Meijendel & Berkheide - H2180C

Duinbossen (binnenduinrand)

Stikstofdepositiebijdrage

-  afname
-  geen effect
-  0,01 - 0,05 mol/ha/jaar
-  0,05 - 0,1 mol/ha/jaar
-  0,1 - 0,5 mol/ha/jaar
-  0,5 - 1 mol/ha/jaar
-  1 - 2 mol/ha/jaar
-  2 - 3 mol/ha/jaar
-  3 - 5 mol/ha/jaar
-  5 - 10 mol/ha/jaar
-  10 - 25 mol/ha/jaar
-  25 - 50 mol/ha/jaar
-  >50 mol/ha/jaar
-  Natura 2000-gebied
-  (Naderende) overschrijding KDW



Legenda

Zichtjaar 2024

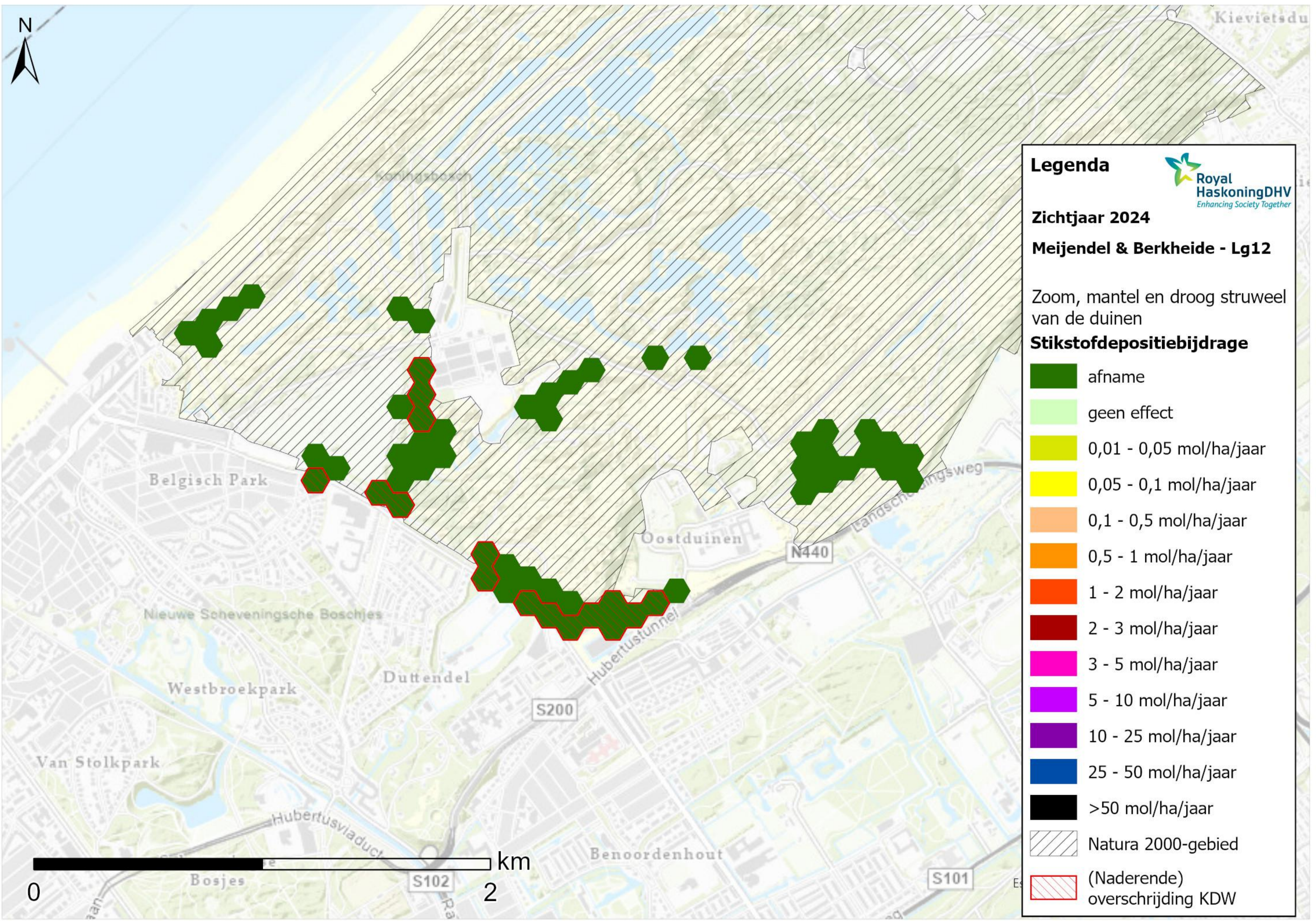
Meijendel & Berkheide - H2190B

Vochtige duinvalleien (kalkrijk)

Stikstofdepositiebijdrage

- afname
- geen effect
- 0,01 - 0,05 mol/ha/jaar
- 0,05 - 0,1 mol/ha/jaar
- 0,1 - 0,5 mol/ha/jaar
- 0,5 - 1 mol/ha/jaar
- 1 - 2 mol/ha/jaar
- 2 - 3 mol/ha/jaar
- 3 - 5 mol/ha/jaar
- 5 - 10 mol/ha/jaar
- 10 - 25 mol/ha/jaar
- 25 - 50 mol/ha/jaar
- >50 mol/ha/jaar
- Natura 2000-gebied
- (Naderende) overschrijding KDW





Legenda

Royal HaskoningDHV
Enhancing Society Together

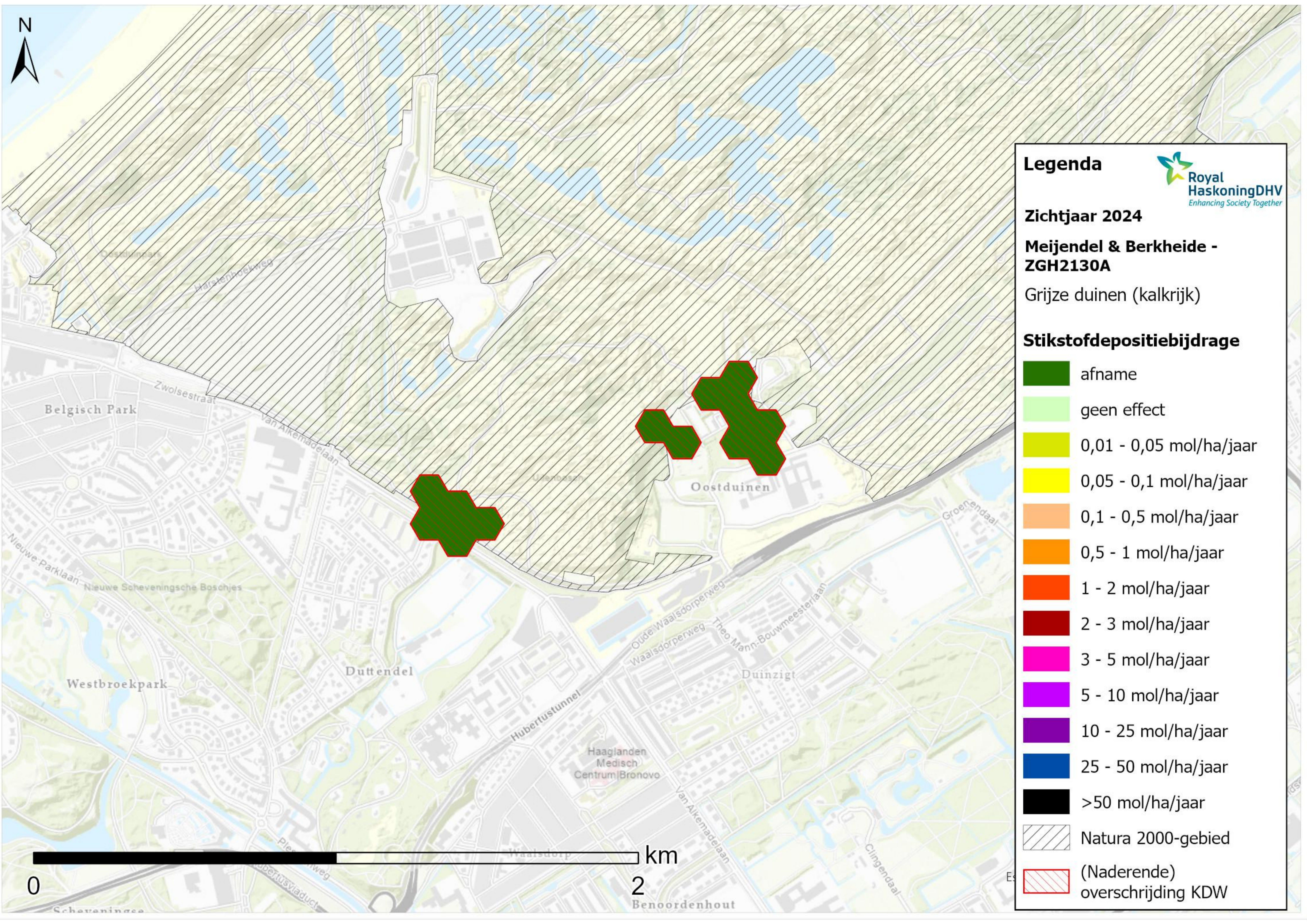
Zichtjaar 2024

Meijendel & Berkheide - Lg12

Zoom, mantel en droog struweel van de duinen

Stikstofdepositiebijdrage

- afname
- geen effect
- 0,01 - 0,05 mol/ha/jaar
- 0,05 - 0,1 mol/ha/jaar
- 0,1 - 0,5 mol/ha/jaar
- 0,5 - 1 mol/ha/jaar
- 1 - 2 mol/ha/jaar
- 2 - 3 mol/ha/jaar
- 3 - 5 mol/ha/jaar
- 5 - 10 mol/ha/jaar
- 10 - 25 mol/ha/jaar
- 25 - 50 mol/ha/jaar
- >50 mol/ha/jaar
- Natura 2000-gebied
- (Naderende) overschrijding KDW



Legenda




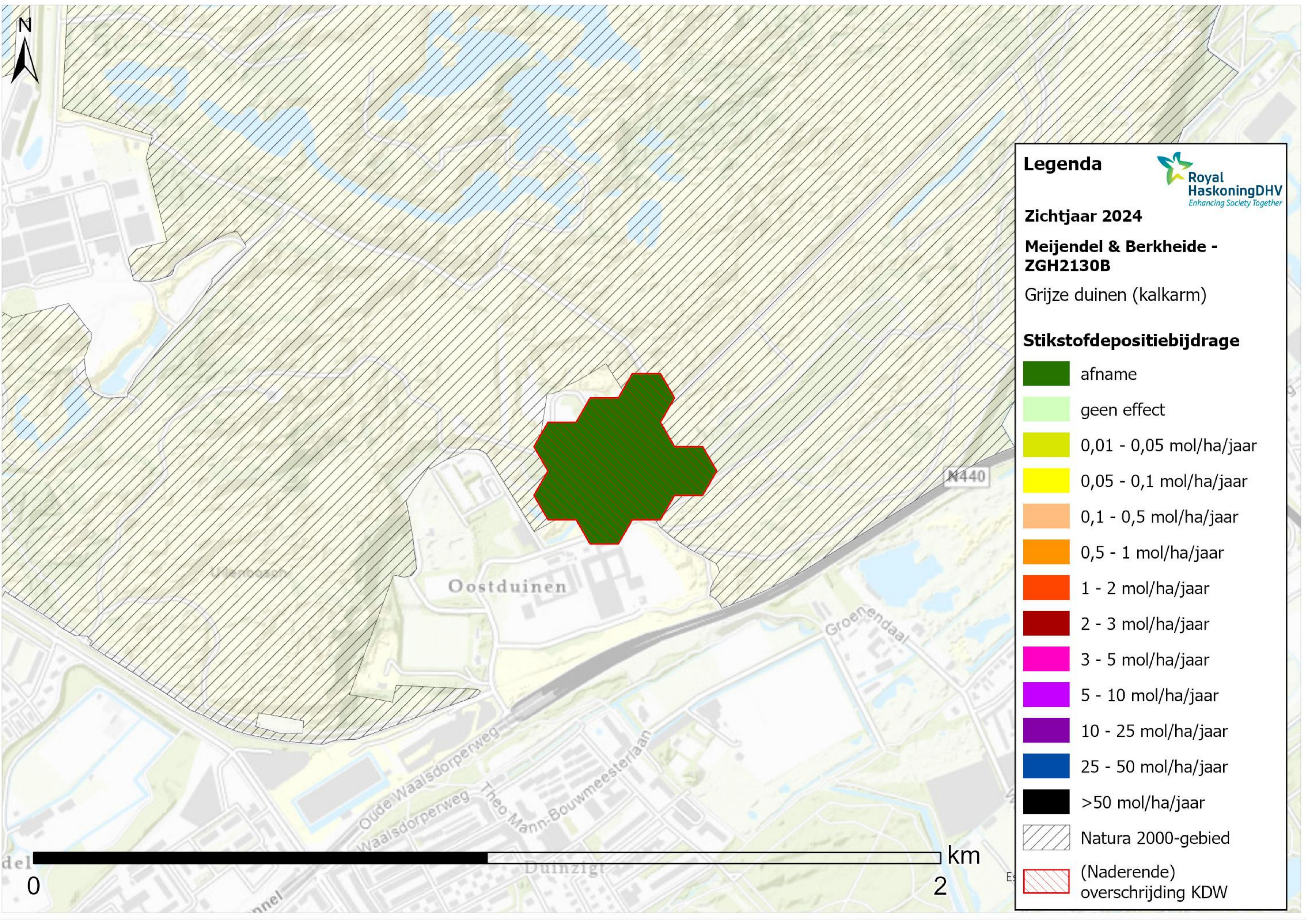
Zichtjaar 2024


Meijendel & Berkheide - ZGH2130A

Grijze duinen (kalkrijk)

Stikstofdepositiebijdrage

-  afname
-  geen effect
-  0,01 - 0,05 mol/ha/jaar
-  0,05 - 0,1 mol/ha/jaar
-  0,1 - 0,5 mol/ha/jaar
-  0,5 - 1 mol/ha/jaar
-  1 - 2 mol/ha/jaar
-  2 - 3 mol/ha/jaar
-  3 - 5 mol/ha/jaar
-  5 - 10 mol/ha/jaar
-  10 - 25 mol/ha/jaar
-  25 - 50 mol/ha/jaar
-  >50 mol/ha/jaar
-  Natura 2000-gebied
-  (Naderende) overschrijding KDW


















Legenda 
Enhancing Society Together

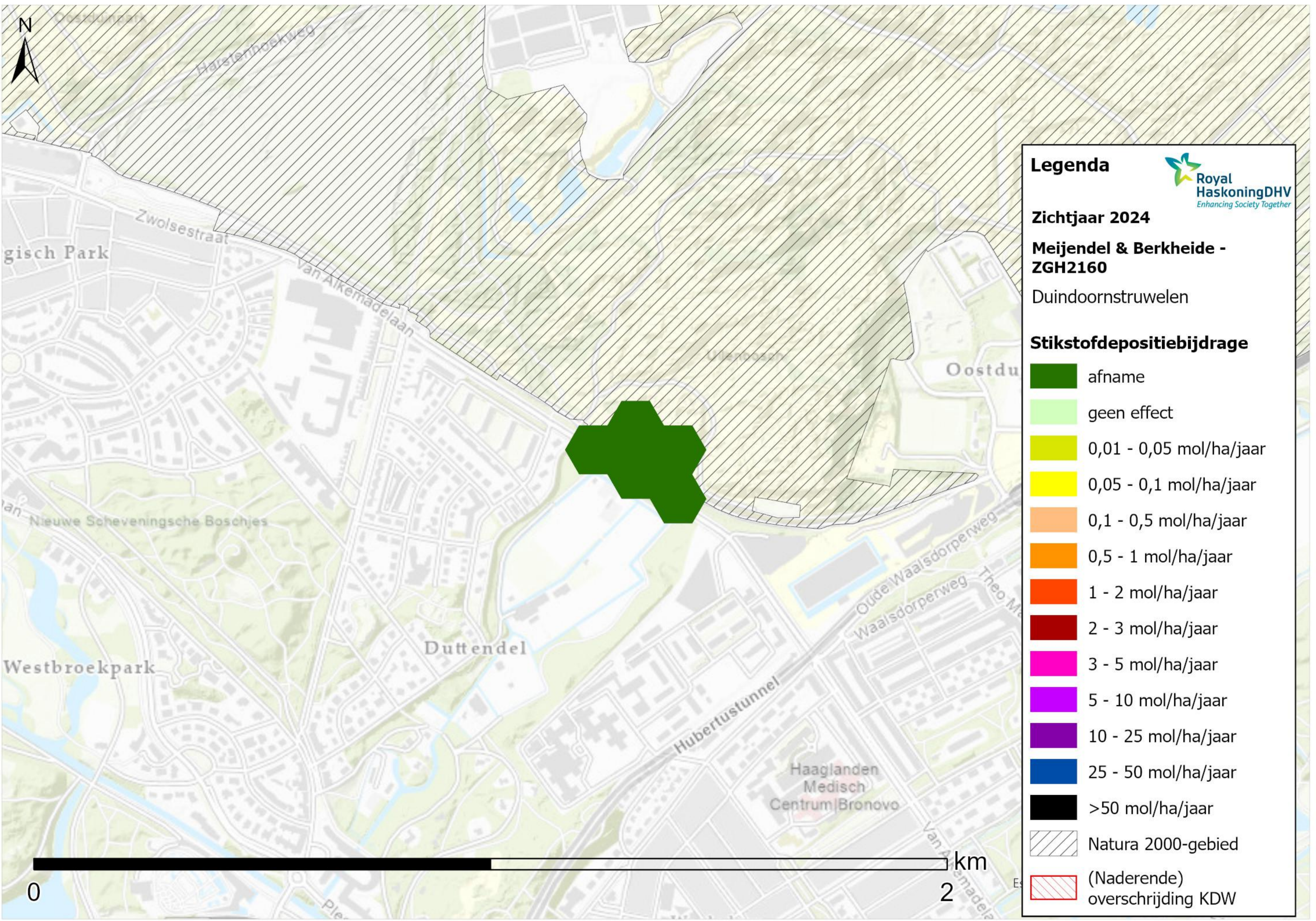
Zichtjaar 2024

Meijendel & Berkheide - ZGH2130B

Grijze duinen (kalkarm)

Stikstofdepositiebijdrage

	afname
	geen effect
	0,01 - 0,05 mol/ha/jaar
	0,05 - 0,1 mol/ha/jaar
	0,1 - 0,5 mol/ha/jaar
	0,5 - 1 mol/ha/jaar
	1 - 2 mol/ha/jaar
	2 - 3 mol/ha/jaar
	3 - 5 mol/ha/jaar
	5 - 10 mol/ha/jaar
	10 - 25 mol/ha/jaar
	25 - 50 mol/ha/jaar
	>50 mol/ha/jaar
	Natura 2000-gebied
	(Naderende) overschrijding KDW





Legenda

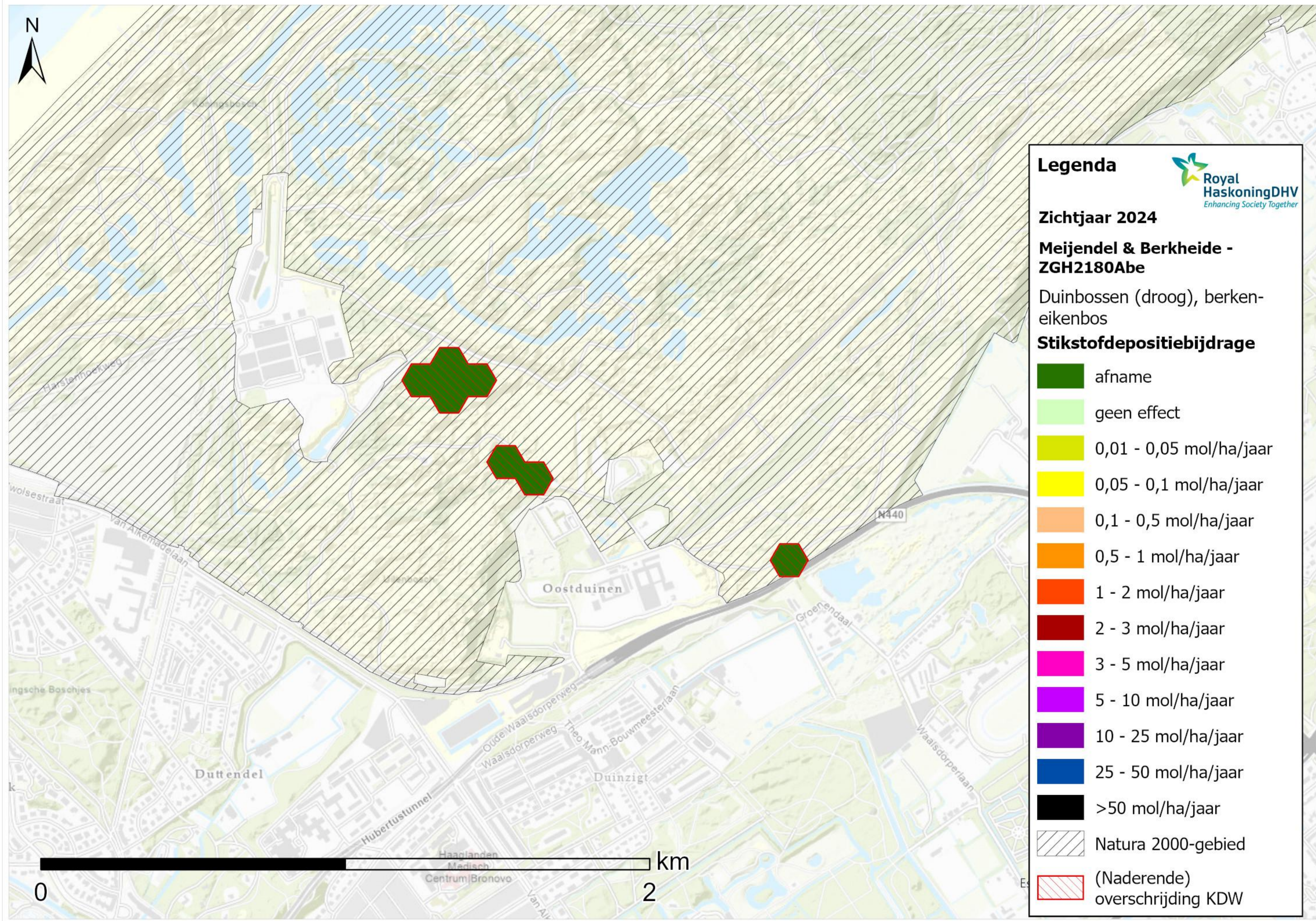
Zichtjaar 2024

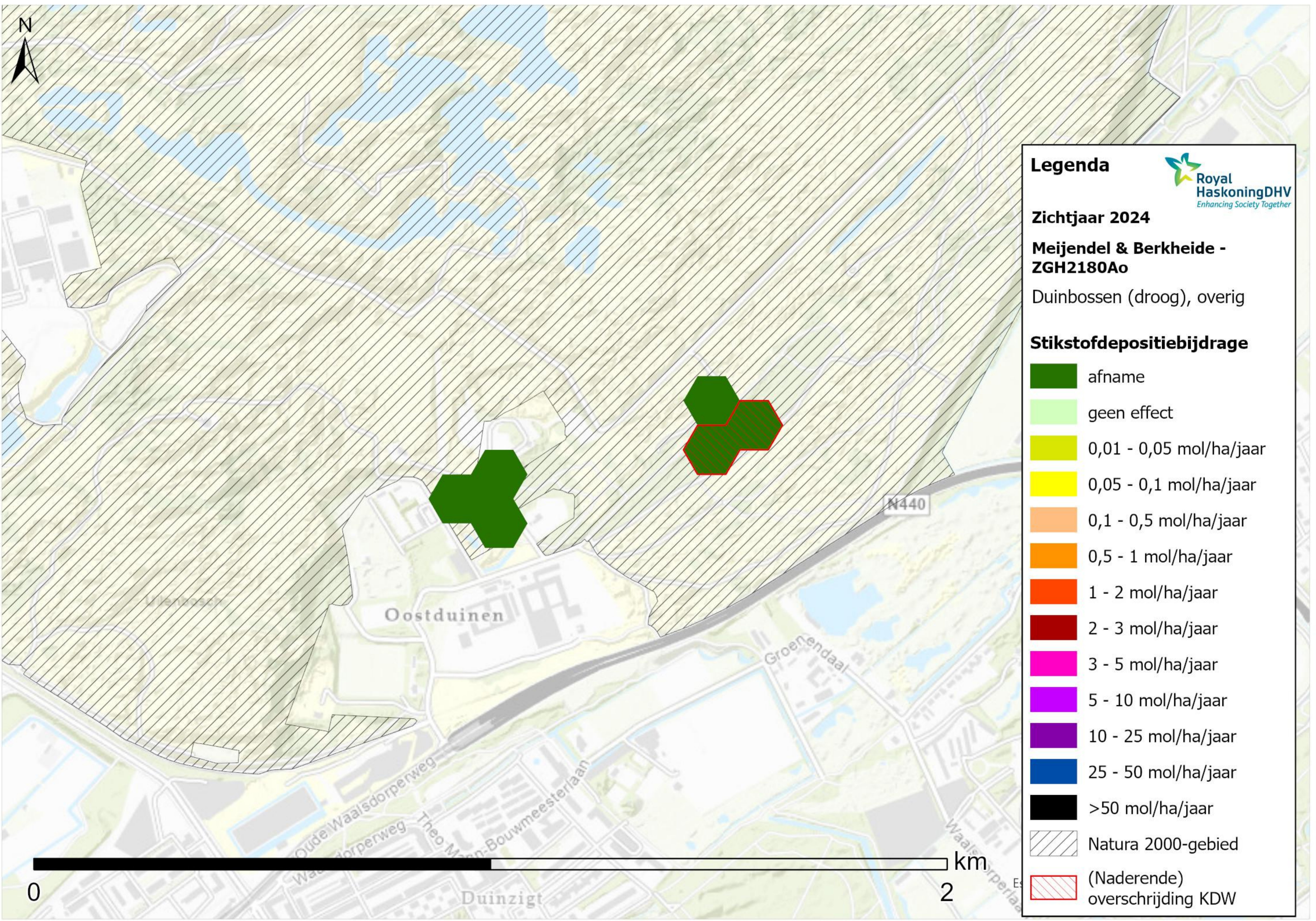
Meijendel & Berkheide - ZGH2180Abe

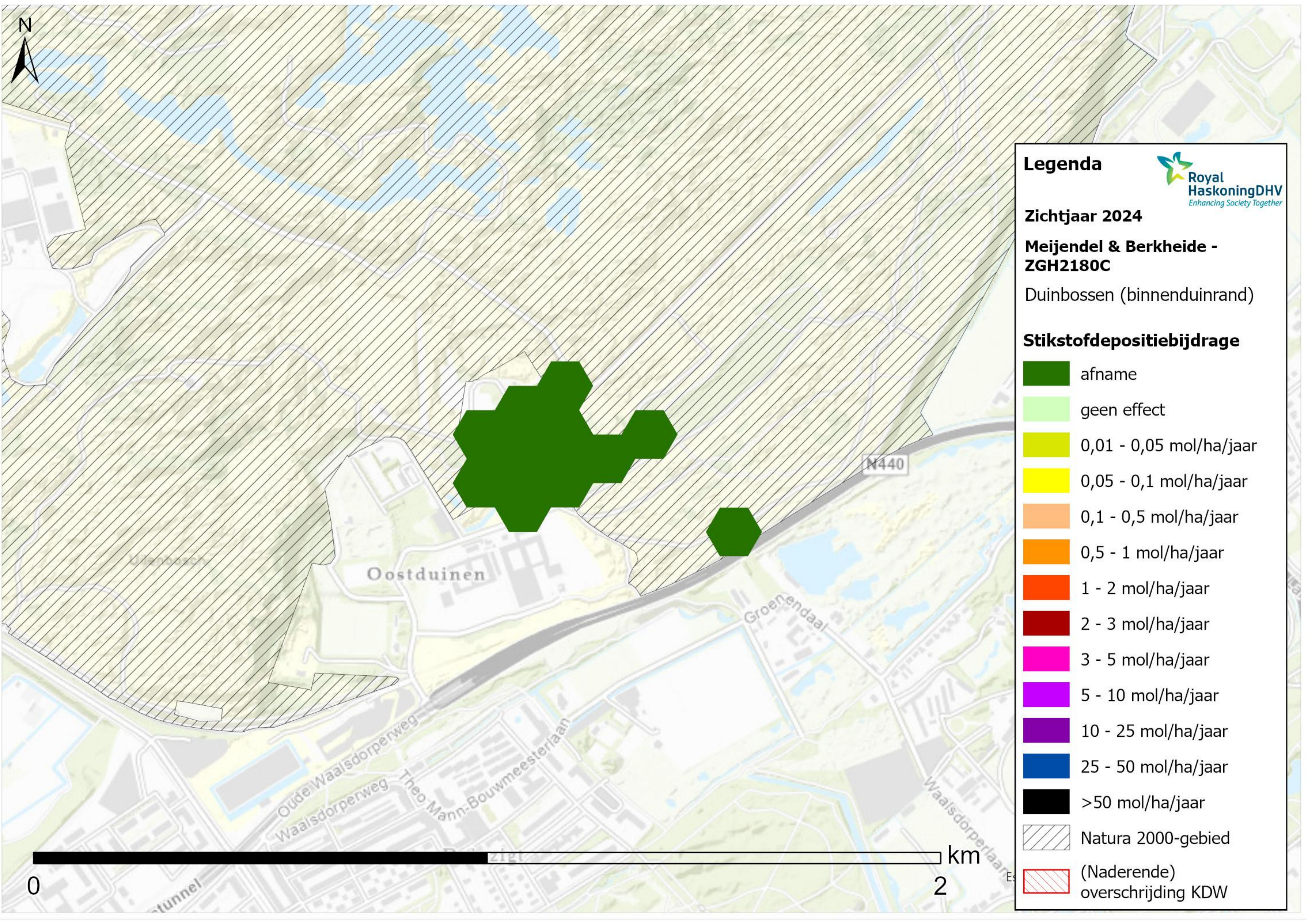
Duinbossen (droog), berken-eikenbos


Stikstofdepositiebijdrage

-  afname
-  geen effect
-  0,01 - 0,05 mol/ha/jaar
-  0,05 - 0,1 mol/ha/jaar
-  0,1 - 0,5 mol/ha/jaar
-  0,5 - 1 mol/ha/jaar
-  1 - 2 mol/ha/jaar
-  2 - 3 mol/ha/jaar
-  3 - 5 mol/ha/jaar
-  5 - 10 mol/ha/jaar
-  10 - 25 mol/ha/jaar
-  25 - 50 mol/ha/jaar
-  >50 mol/ha/jaar
-  Natura 2000-gebied
-  (Naderende) overschrijding KDW






















Legenda 
Royal HaskoningDHV
Enhancing Society Together

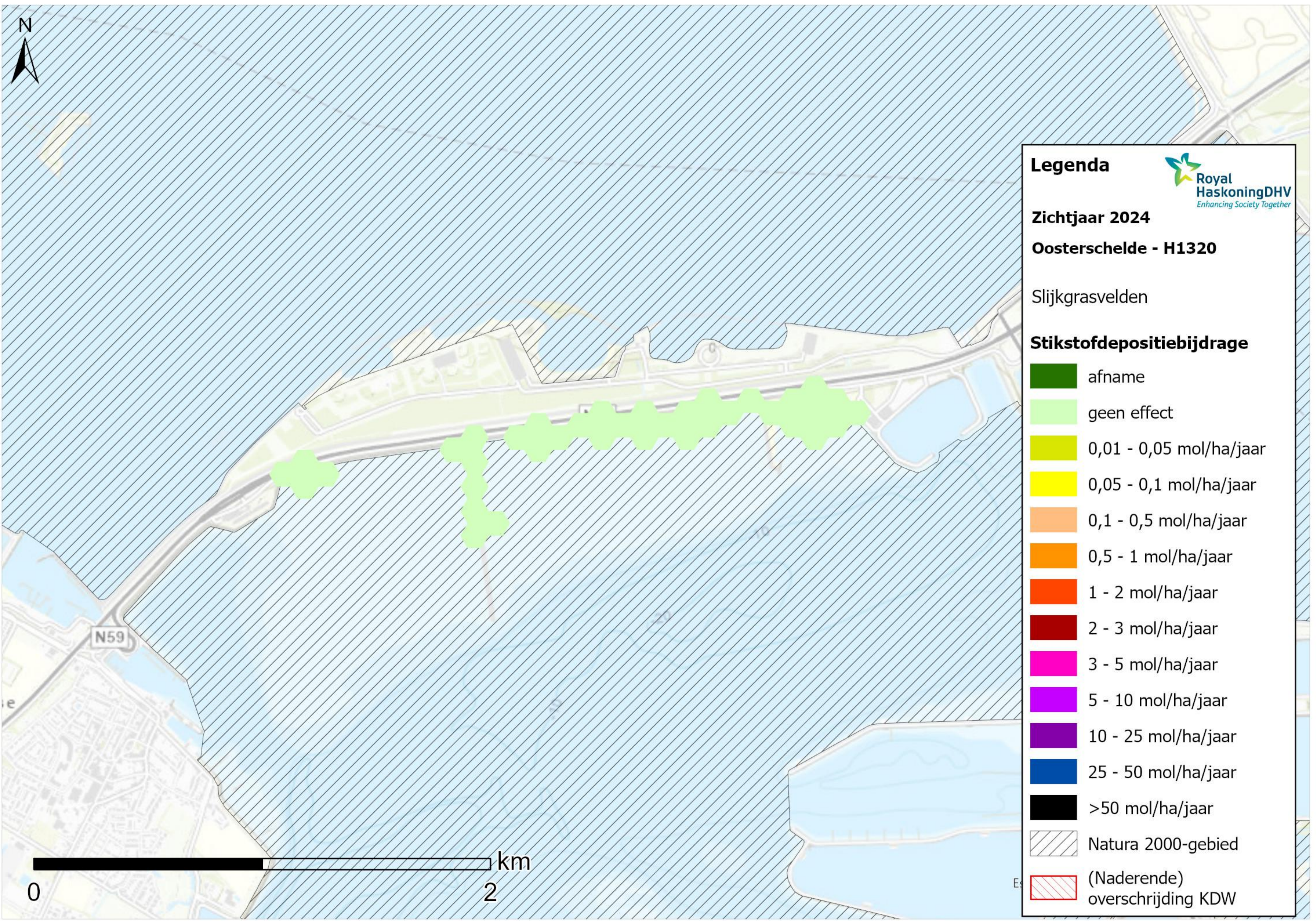
Zichtjaar 2024


Meijndel & Berkheide - ZGH2180C

Duinbossen (binnenduinrand)

Stikstofdepositiebijdrage

	afname
	geen effect
	0,01 - 0,05 mol/ha/jaar
	0,05 - 0,1 mol/ha/jaar
	0,1 - 0,5 mol/ha/jaar
	0,5 - 1 mol/ha/jaar
	1 - 2 mol/ha/jaar
	2 - 3 mol/ha/jaar
	3 - 5 mol/ha/jaar
	5 - 10 mol/ha/jaar
	10 - 25 mol/ha/jaar
	25 - 50 mol/ha/jaar
	>50 mol/ha/jaar
	Natura 2000-gebied
	(Naderende) overschrijding KDW



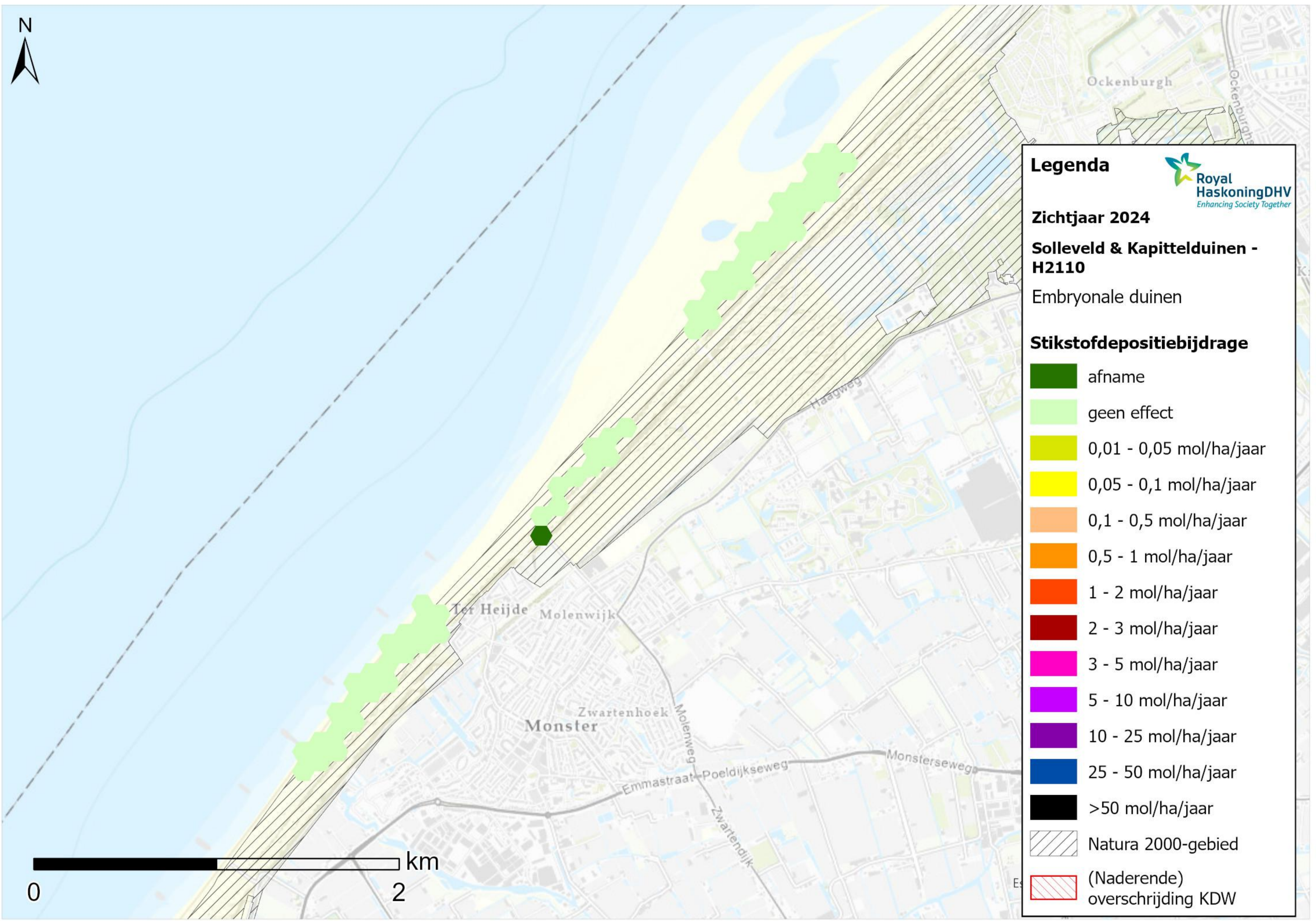
Legenda 
Royal HaskoningDHV
Enhancing Society Together

Zichtjaar 2024
Oosterschelde - H1320

Slijkgrasvelden

Stikstofdepositiebijdrage

- afname
- geen effect
- 0,01 - 0,05 mol/ha/jaar
- 0,05 - 0,1 mol/ha/jaar
- 0,1 - 0,5 mol/ha/jaar
- 0,5 - 1 mol/ha/jaar
- 1 - 2 mol/ha/jaar
- 2 - 3 mol/ha/jaar
- 3 - 5 mol/ha/jaar
- 5 - 10 mol/ha/jaar
- 10 - 25 mol/ha/jaar
- 25 - 50 mol/ha/jaar
- >50 mol/ha/jaar
- Natura 2000-gebied
- (Naderende) overschrijding KDW



Legenda



Zichtjaar 2024

Solleveld & Kapittelduinen - H2110

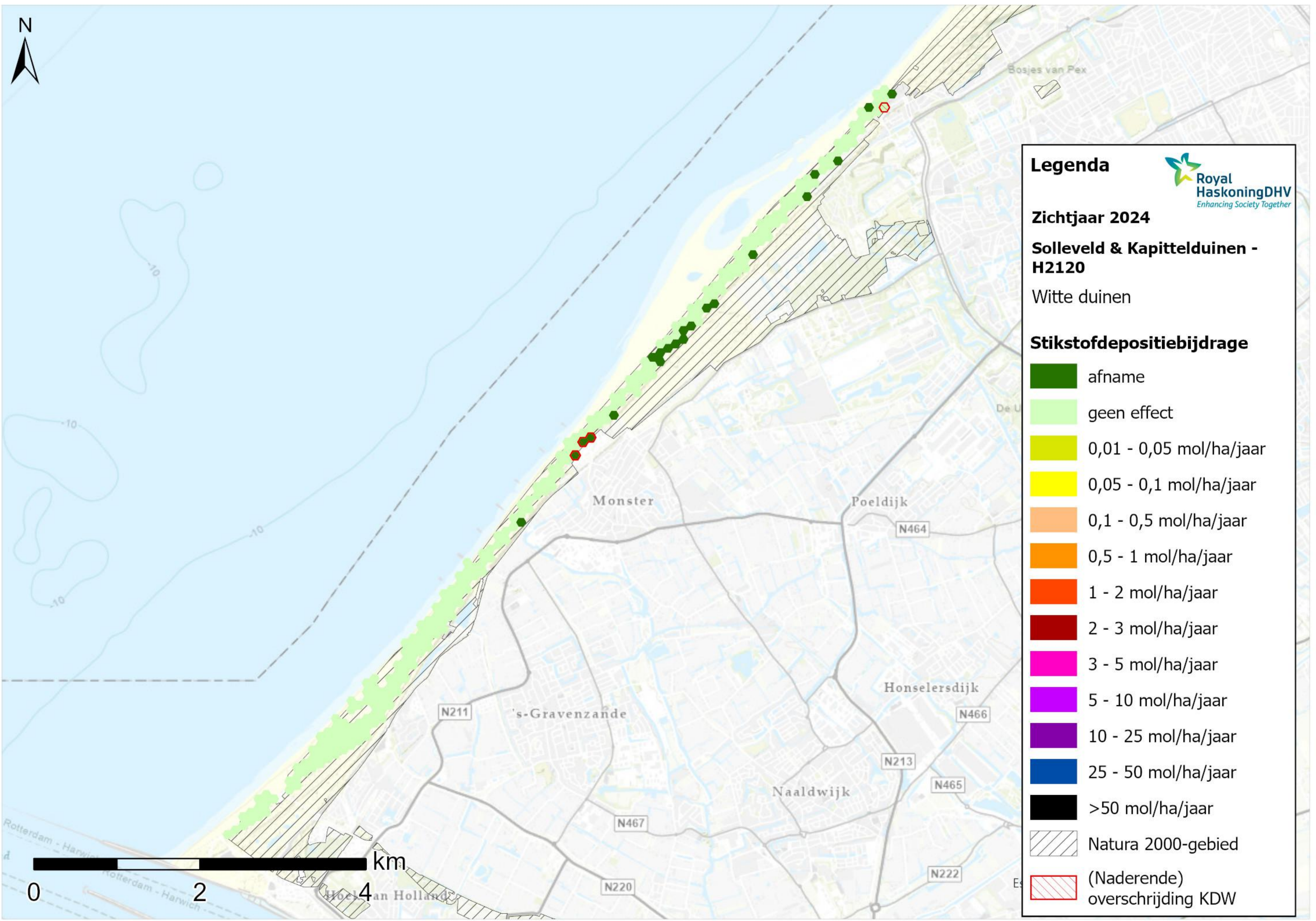
Embryonale duinen

Stikstofdepositiebijdrage

-  afname
-  geen effect
-  0,01 - 0,05 mol/ha/jaar
-  0,05 - 0,1 mol/ha/jaar
-  0,1 - 0,5 mol/ha/jaar
-  0,5 - 1 mol/ha/jaar
-  1 - 2 mol/ha/jaar
-  2 - 3 mol/ha/jaar
-  3 - 5 mol/ha/jaar
-  5 - 10 mol/ha/jaar
-  10 - 25 mol/ha/jaar
-  25 - 50 mol/ha/jaar
-  >50 mol/ha/jaar
-  Natura 2000-gebied
-  (Naderende) overschrijding KDW

0 km

2



Legenda

Zichtjaar 2024

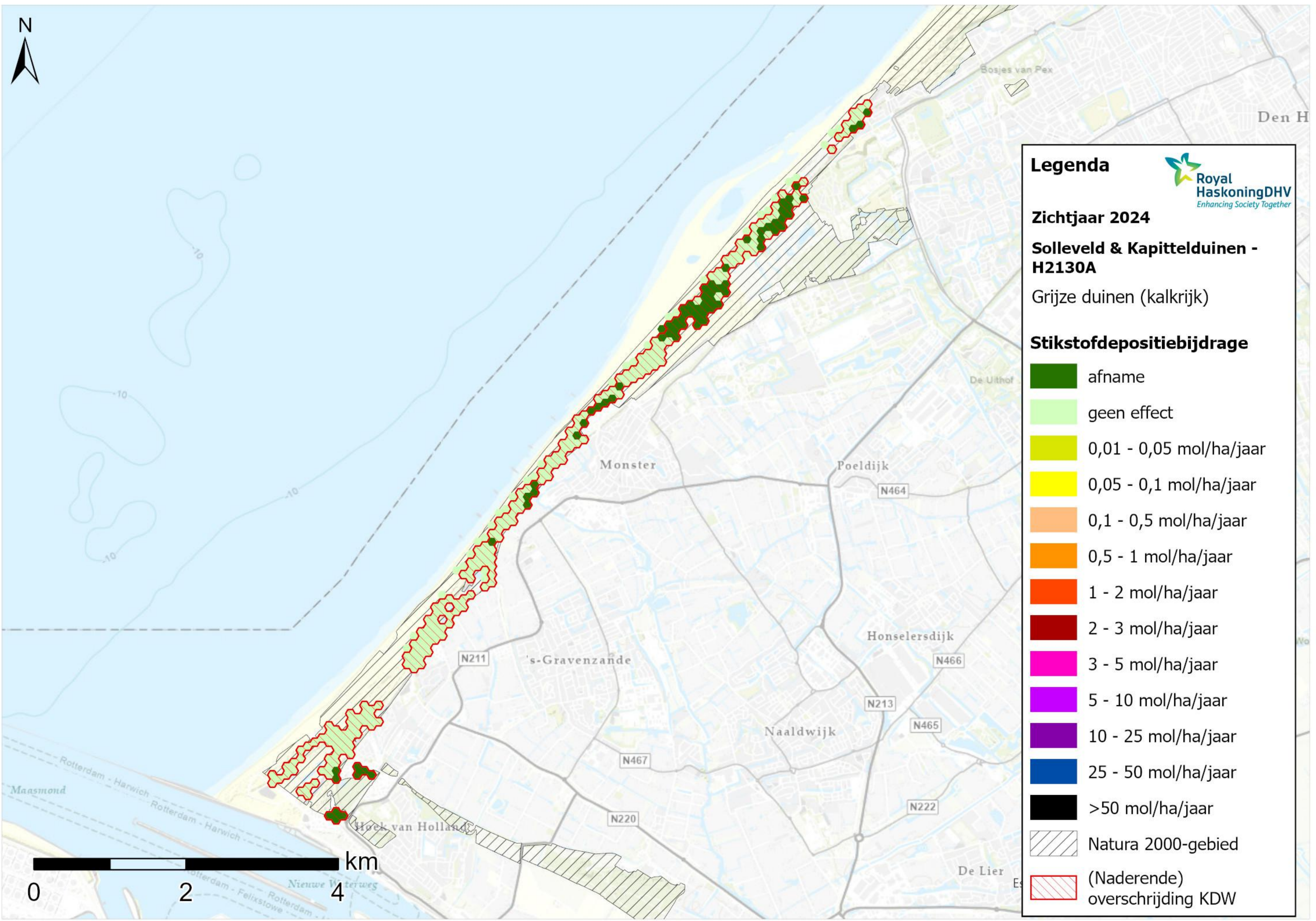
Solleveld & Kapittelduinen - H2120

Witte duinen

Stikstofdepositiebijdrage

-  afname
-  geen effect
-  0,01 - 0,05 mol/ha/jaar
-  0,05 - 0,1 mol/ha/jaar
-  0,1 - 0,5 mol/ha/jaar
-  0,5 - 1 mol/ha/jaar
-  1 - 2 mol/ha/jaar
-  2 - 3 mol/ha/jaar
-  3 - 5 mol/ha/jaar
-  5 - 10 mol/ha/jaar
-  10 - 25 mol/ha/jaar
-  25 - 50 mol/ha/jaar
-  >50 mol/ha/jaar
-  Natura 2000-gebied
-  (Naderende) overschrijding KDW





Legenda

Royal HaskoningDHV
Enhancing Society Together

Zichtjaar 2024

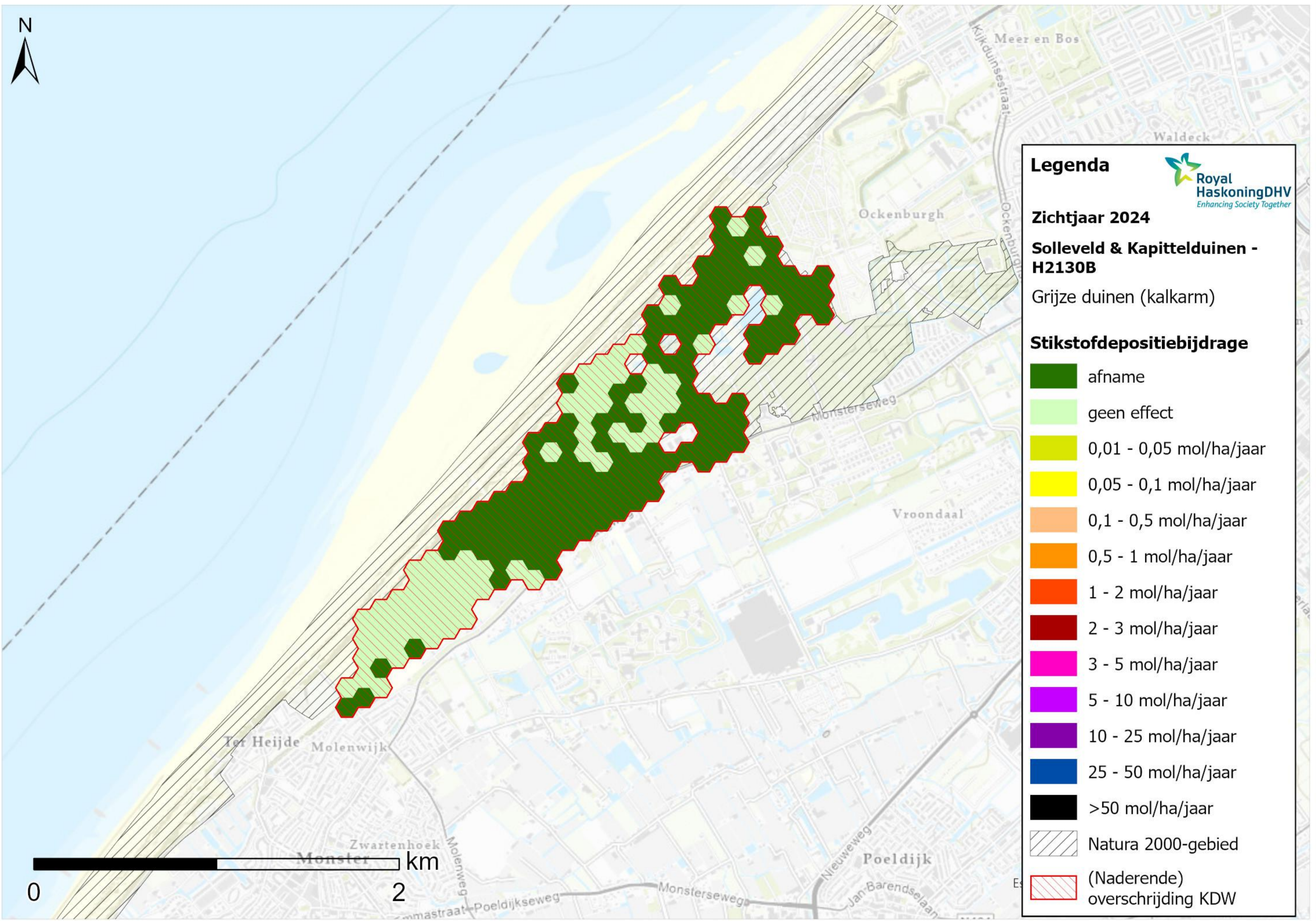
Solleveld & Kapittelduinen - H2130A

Grijze duinen (kalkrijk)

Stikstofdepositiebijdrage

- afname
- geen effect
- 0,01 - 0,05 mol/ha/jaar
- 0,05 - 0,1 mol/ha/jaar
- 0,1 - 0,5 mol/ha/jaar
- 0,5 - 1 mol/ha/jaar
- 1 - 2 mol/ha/jaar
- 2 - 3 mol/ha/jaar
- 3 - 5 mol/ha/jaar
- 5 - 10 mol/ha/jaar
- 10 - 25 mol/ha/jaar
- 25 - 50 mol/ha/jaar
- >50 mol/ha/jaar
- Natura 2000-gebied
- (Naderende) overschrijding KDW





Legenda



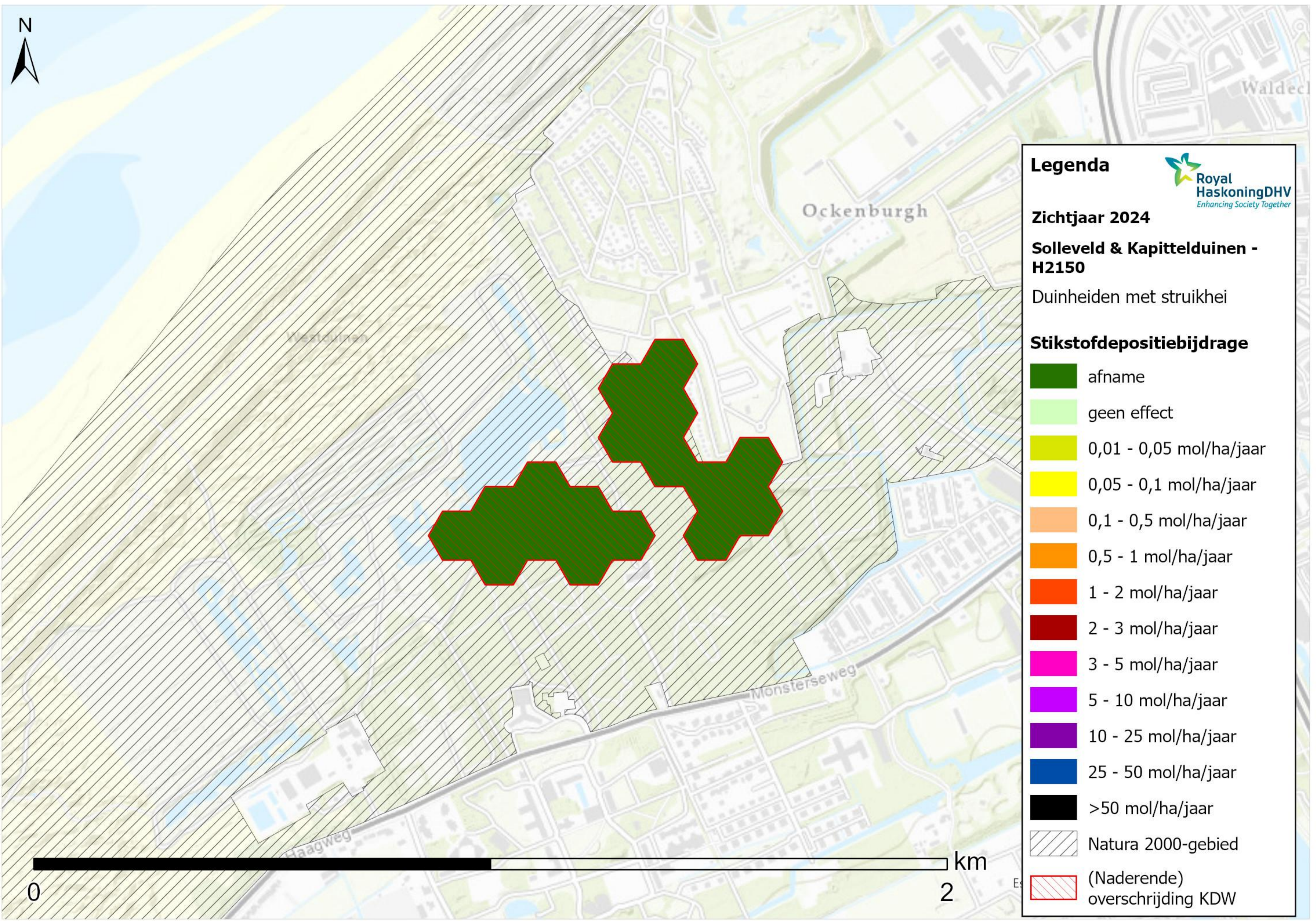
Zichtjaar 2024

Solleveld & Kapittelduinen - H2130B

Grijze duinen (kalkarm)

Stikstofdepositiebijdrage

-  afname
-  geen effect
-  0,01 - 0,05 mol/ha/jaar
-  0,05 - 0,1 mol/ha/jaar
-  0,1 - 0,5 mol/ha/jaar
-  0,5 - 1 mol/ha/jaar
-  1 - 2 mol/ha/jaar
-  2 - 3 mol/ha/jaar
-  3 - 5 mol/ha/jaar
-  5 - 10 mol/ha/jaar
-  10 - 25 mol/ha/jaar
-  25 - 50 mol/ha/jaar
-  >50 mol/ha/jaar
-  Natura 2000-gebied
-  (Naderende) overschrijding KDW



Legenda



Zichtjaar 2024

Solleveld & Kapittelduinen - H2150

Duinheiden met struikhei

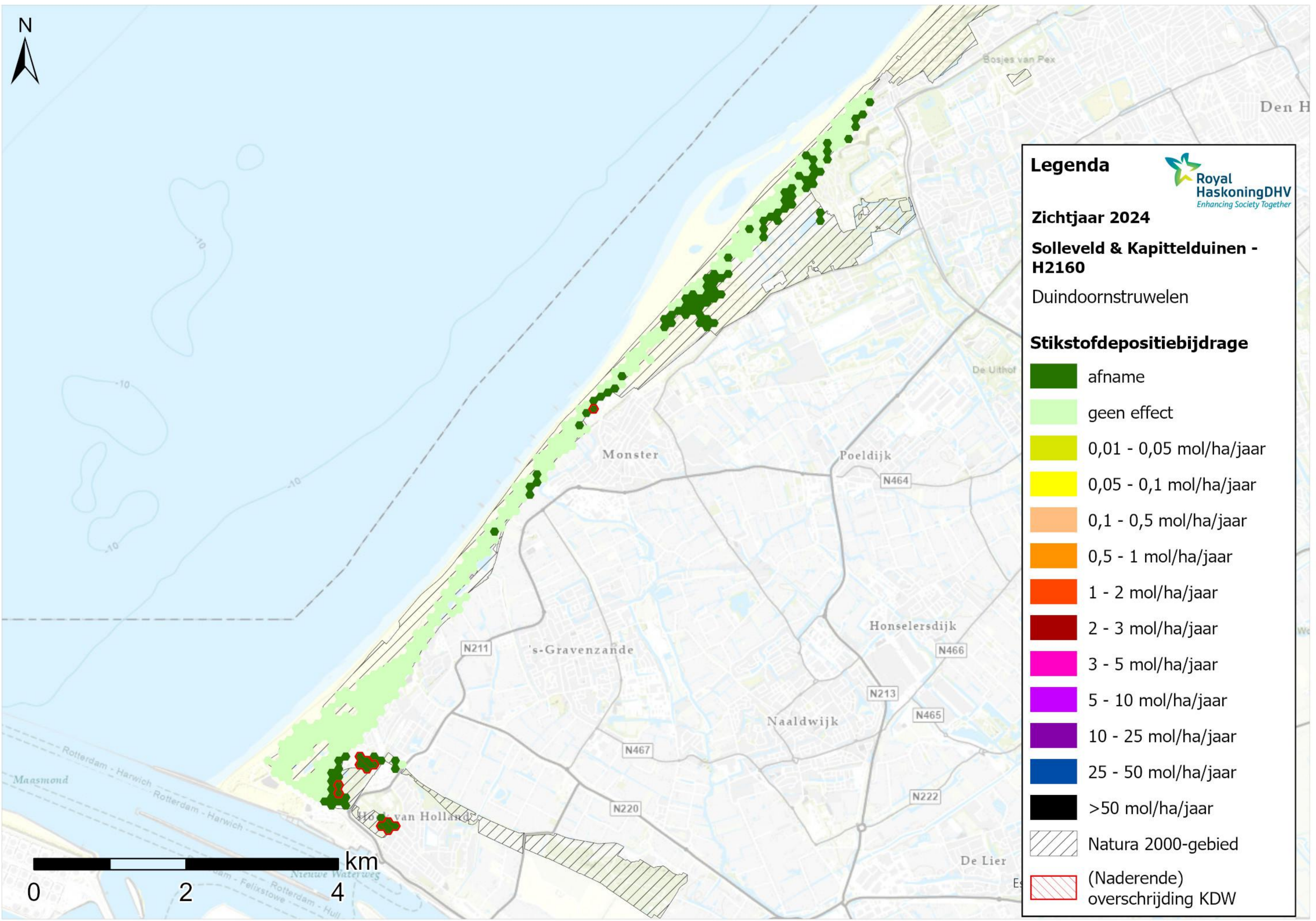
Stikstofdepositiebijdrage

-  afname
-  geen effect
-  0,01 - 0,05 mol/ha/jaar
-  0,05 - 0,1 mol/ha/jaar
-  0,1 - 0,5 mol/ha/jaar
-  0,5 - 1 mol/ha/jaar
-  1 - 2 mol/ha/jaar
-  2 - 3 mol/ha/jaar
-  3 - 5 mol/ha/jaar
-  5 - 10 mol/ha/jaar
-  10 - 25 mol/ha/jaar
-  25 - 50 mol/ha/jaar
-  >50 mol/ha/jaar
-  Natura 2000-gebied
-  (Naderende) overschrijding KDW

0

km

2



Legenda

Royal HaskoningDHV
Enhancing Society Together

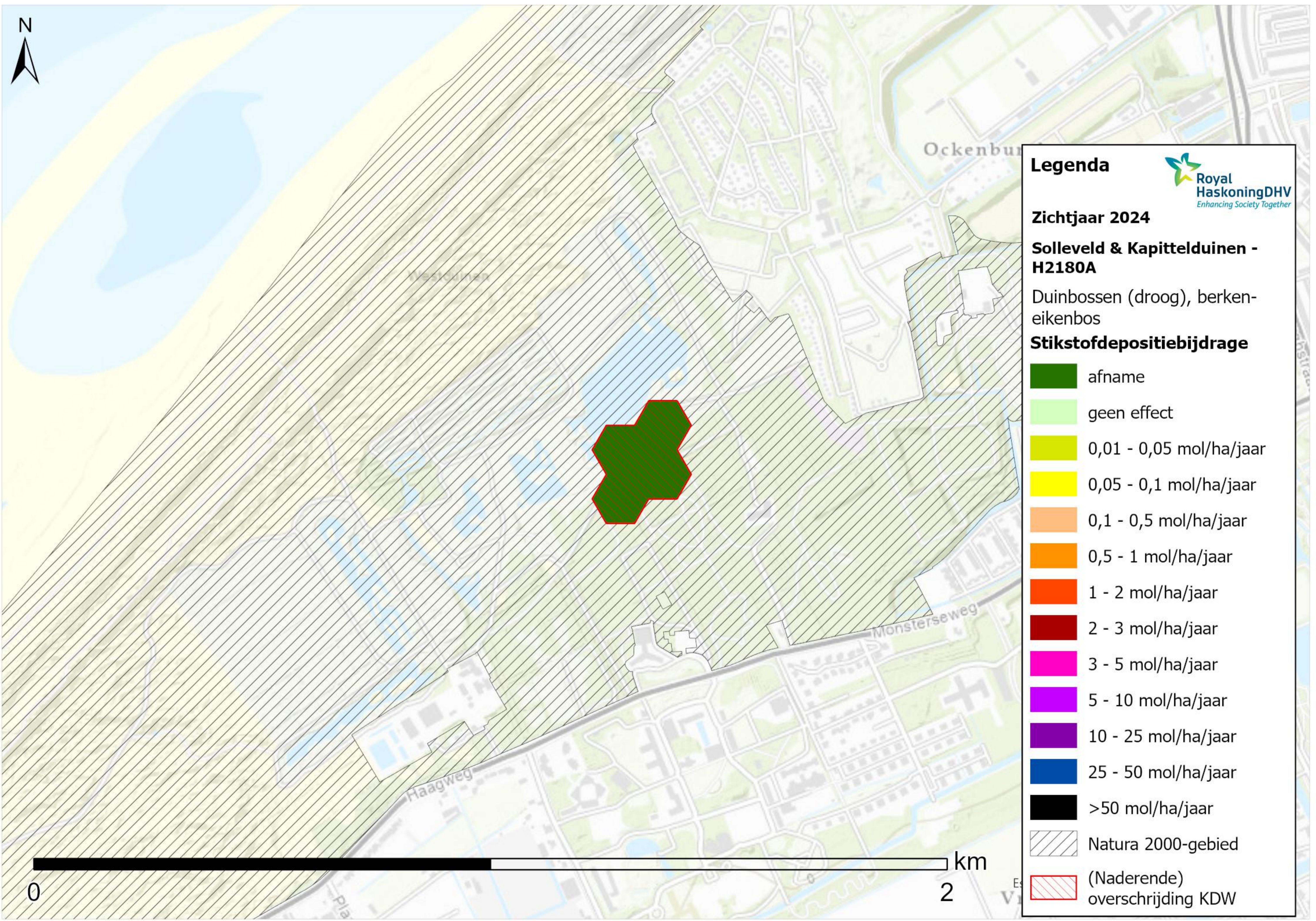
Zichtjaar 2024

Solleveld & Kapittelduinen - H2160

Duindoornstruwelen

Stikstofdepositiebijdrage

- afname
- geen effect
- 0,01 - 0,05 mol/ha/jaar
- 0,05 - 0,1 mol/ha/jaar
- 0,1 - 0,5 mol/ha/jaar
- 0,5 - 1 mol/ha/jaar
- 1 - 2 mol/ha/jaar
- 2 - 3 mol/ha/jaar
- 3 - 5 mol/ha/jaar
- 5 - 10 mol/ha/jaar
- 10 - 25 mol/ha/jaar
- 25 - 50 mol/ha/jaar
- >50 mol/ha/jaar
- Natura 2000-gebied
- (Naderende) overschrijding KDW



Legenda



Zichtjaar 2024

Solleveld & Kapittelduinen - H2180A

Duinbossen (droog), berken-eikenbos

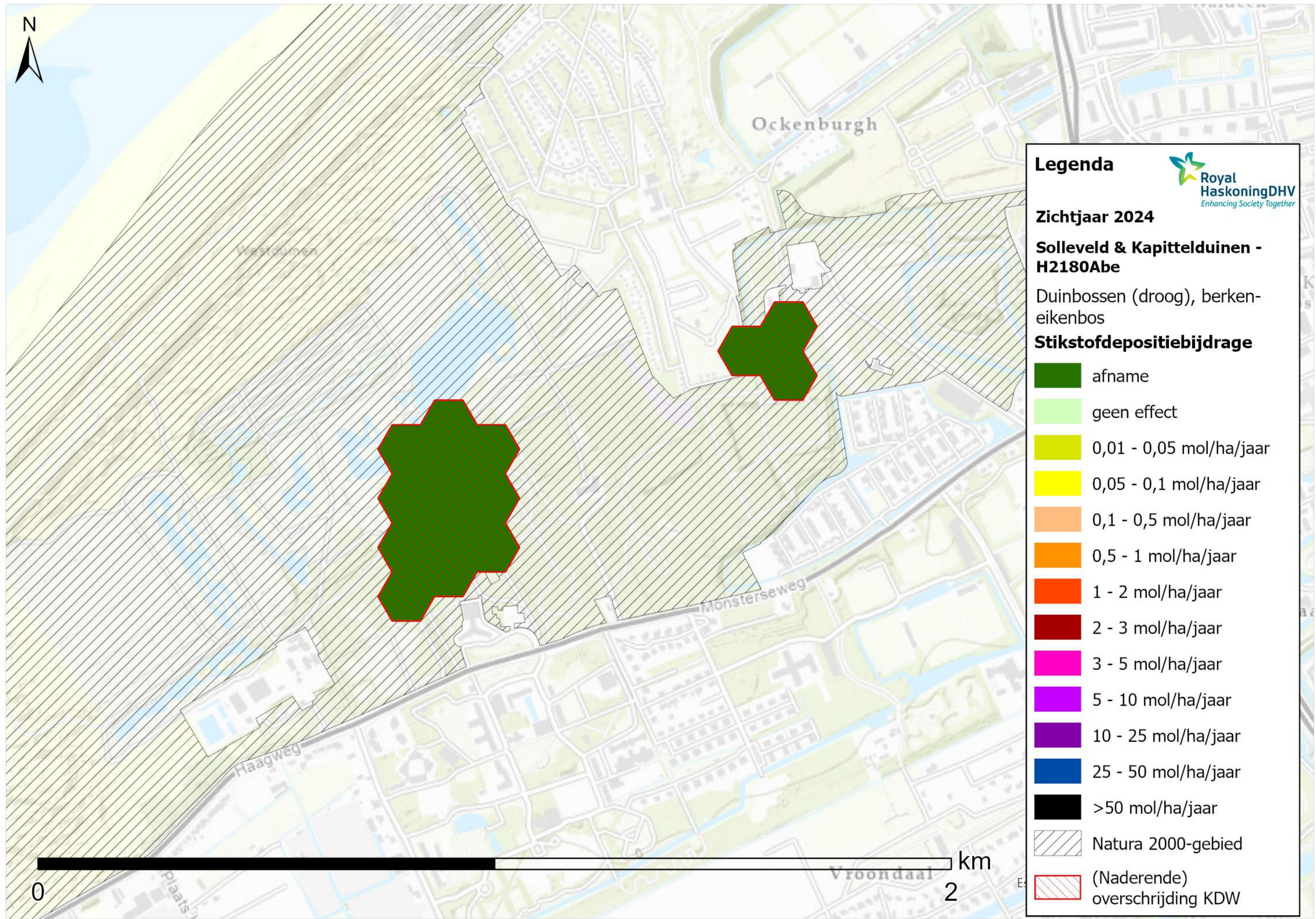
Stikstofdepositiebijdrage

-  afname
-  geen effect
-  0,01 - 0,05 mol/ha/jaar
-  0,05 - 0,1 mol/ha/jaar
-  0,1 - 0,5 mol/ha/jaar
-  0,5 - 1 mol/ha/jaar
-  1 - 2 mol/ha/jaar
-  2 - 3 mol/ha/jaar
-  3 - 5 mol/ha/jaar
-  5 - 10 mol/ha/jaar
-  10 - 25 mol/ha/jaar
-  25 - 50 mol/ha/jaar
-  >50 mol/ha/jaar
-  Natura 2000-gebied
-  (Naderende) overschrijding KDW

0

km

2



Legenda



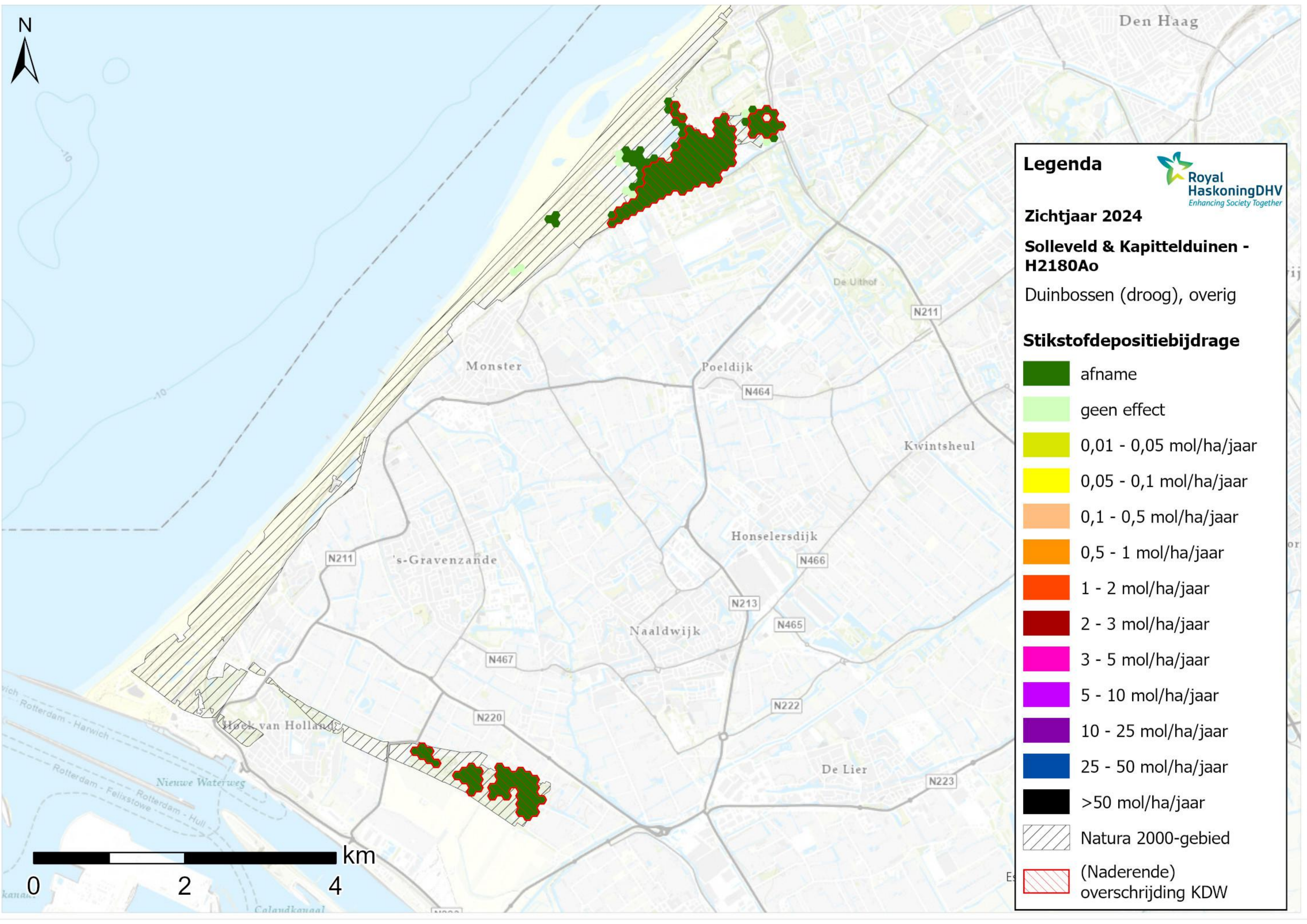
Zichtjaar 2024

Solleveld & Kapittelduinen - H2180Abe

Duinbossen (droog), berken-eikenbos

Stikstofdepositiebijdrage

-  afname
-  geen effect
-  0,01 - 0,05 mol/ha/jaar
-  0,05 - 0,1 mol/ha/jaar
-  0,1 - 0,5 mol/ha/jaar
-  0,5 - 1 mol/ha/jaar
-  1 - 2 mol/ha/jaar
-  2 - 3 mol/ha/jaar
-  3 - 5 mol/ha/jaar
-  5 - 10 mol/ha/jaar
-  10 - 25 mol/ha/jaar
-  25 - 50 mol/ha/jaar
-  >50 mol/ha/jaar
-  Natura 2000-gebied
-  (Naderende) overschrijding KDW



Den Haag



Legenda

Zichtjaar 2024

Solleveld & Kapittelduinen - H2180Ao

Duinbossen (droog), overig

Stikstofdepositiebijdrage

- afname
- geen effect
- 0,01 - 0,05 mol/ha/jaar
- 0,05 - 0,1 mol/ha/jaar
- 0,1 - 0,5 mol/ha/jaar
- 0,5 - 1 mol/ha/jaar
- 1 - 2 mol/ha/jaar
- 2 - 3 mol/ha/jaar
- 3 - 5 mol/ha/jaar
- 5 - 10 mol/ha/jaar
- 10 - 25 mol/ha/jaar
- 25 - 50 mol/ha/jaar
- >50 mol/ha/jaar

Natura 2000-gebied

(Naderende) overschrijding KDW

Monster

Poeldijk

Kwintsheul

N211

's-Gravenzande

Honselersdijk

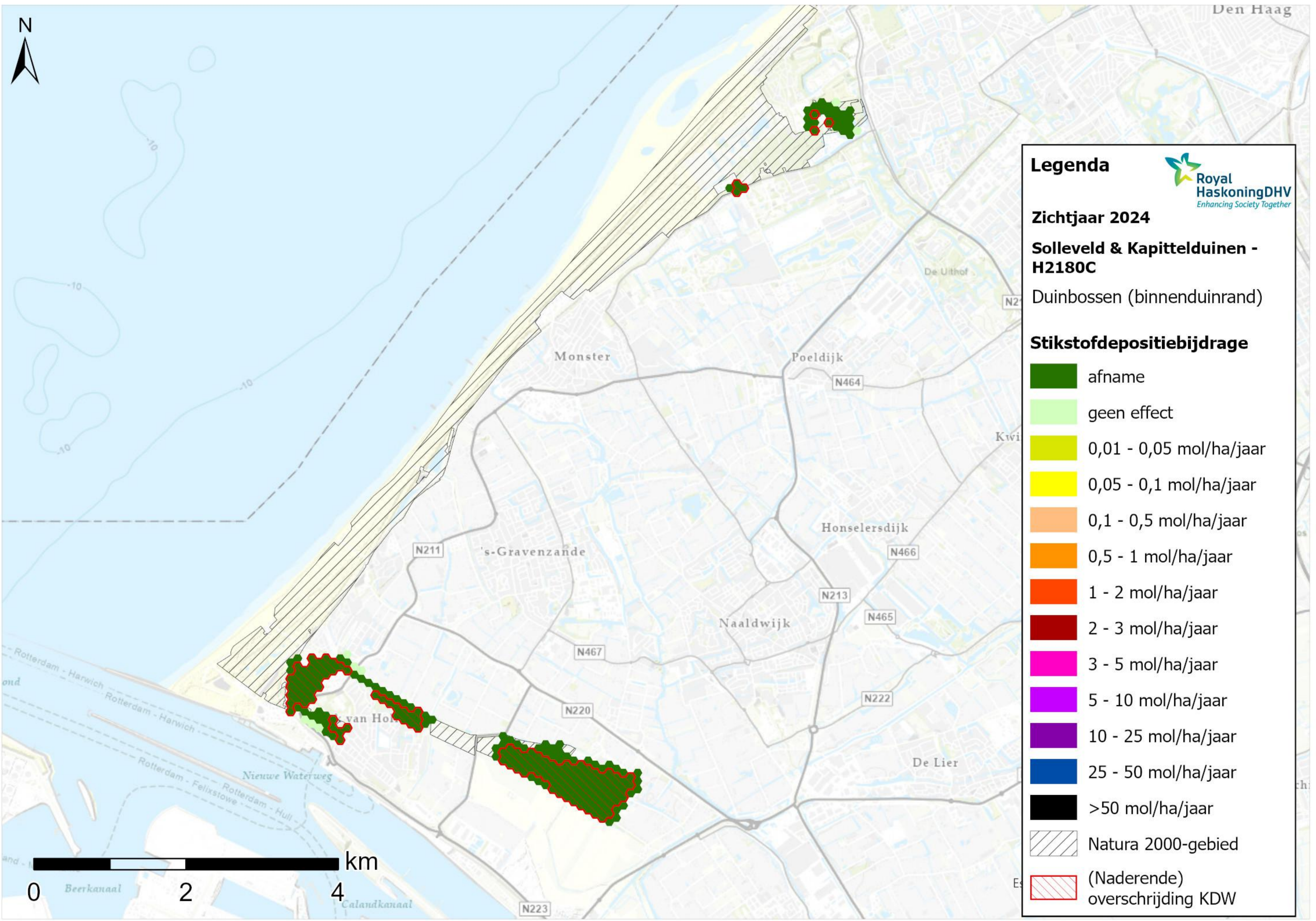
Naaldwijk


Hoek van Holland

De Lier



Rotterdam - Harwich
Rotterdam - Felixstowe
Rotterdam - Hull
Nieuwe Waterweg
Calandkanaal


















Legenda 

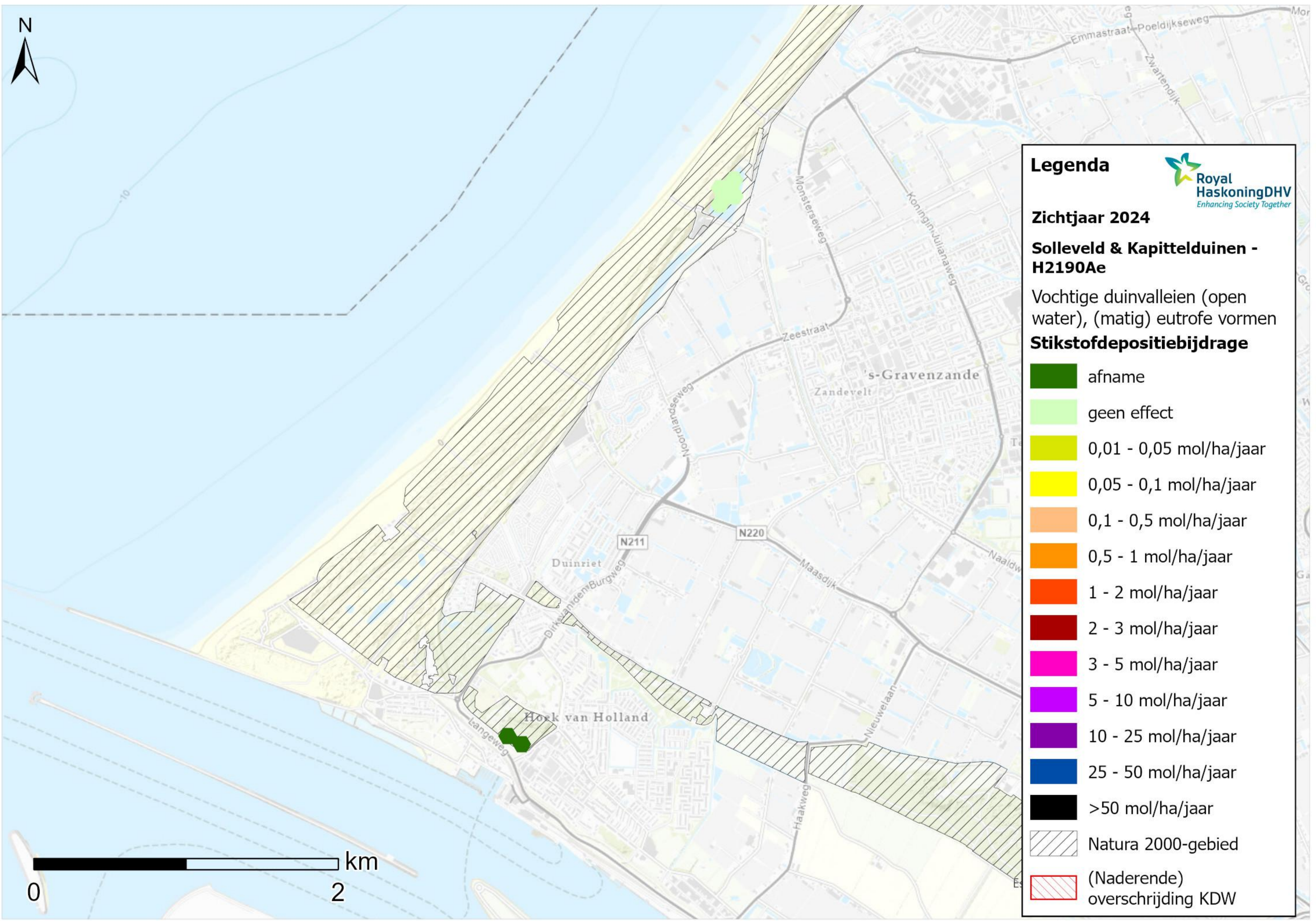
Zichtjaar 2024


Solleveld & Kapittelduinen - H2180C

Duinbossen (binnenduinrand)

Stikstofdepositiebijdrage

-  afname
-  geen effect
-  0,01 - 0,05 mol/ha/jaar
-  0,05 - 0,1 mol/ha/jaar
-  0,1 - 0,5 mol/ha/jaar
-  0,5 - 1 mol/ha/jaar
-  1 - 2 mol/ha/jaar
-  2 - 3 mol/ha/jaar
-  3 - 5 mol/ha/jaar
-  5 - 10 mol/ha/jaar
-  10 - 25 mol/ha/jaar
-  25 - 50 mol/ha/jaar
-  >50 mol/ha/jaar
-  Natura 2000-gebied
-  (Naderende) overschrijding KDW


















Legenda 

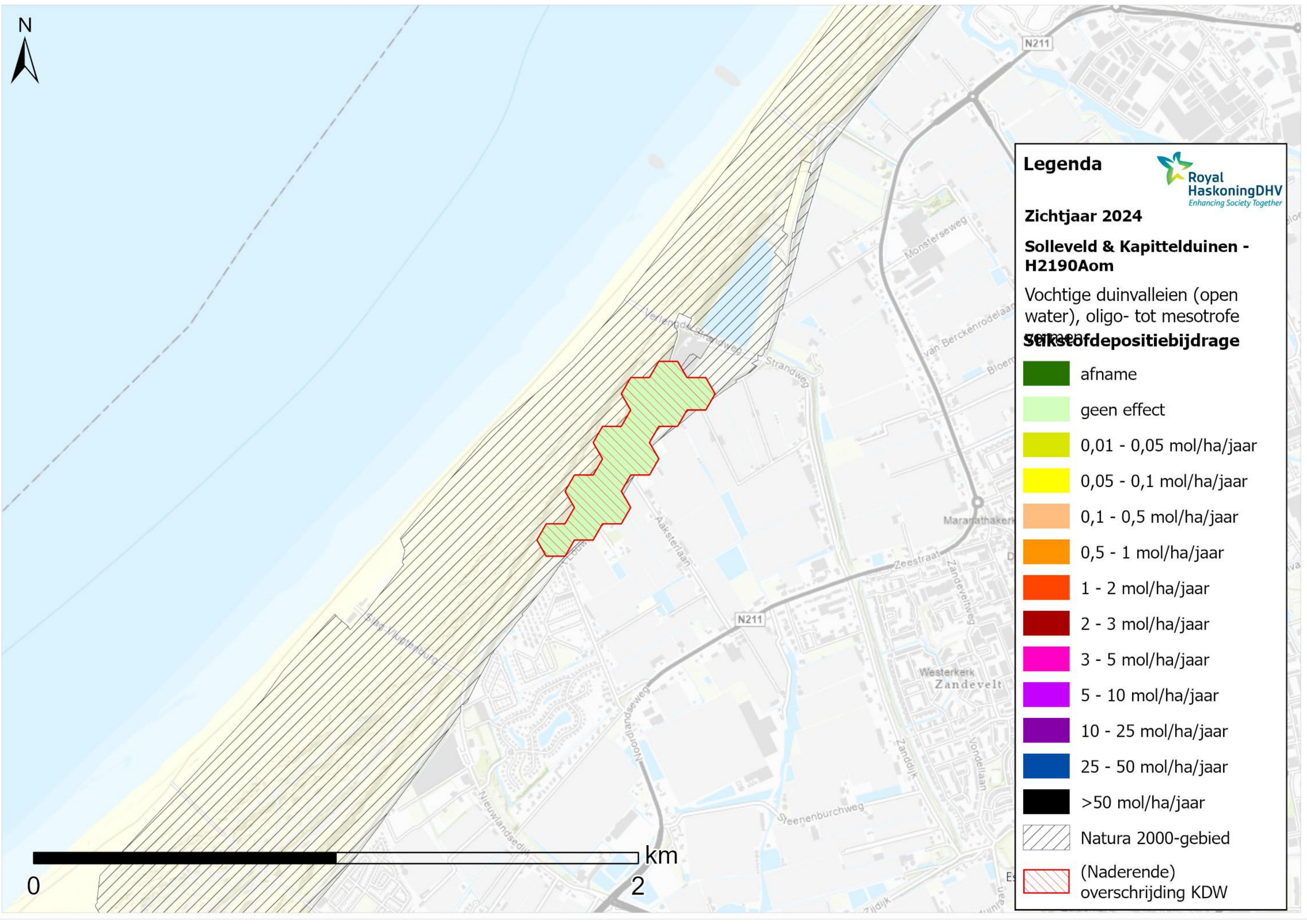
Zichtjaar 2024

Solleveld & Kapittelduinen - H2190Ae

Vochtige duinvalleien (open water), (matig) eutrofe vormen

Stikstofdepositiebijdrage

-  afname
-  geen effect
-  0,01 - 0,05 mol/ha/jaar
-  0,05 - 0,1 mol/ha/jaar
-  0,1 - 0,5 mol/ha/jaar
-  0,5 - 1 mol/ha/jaar
-  1 - 2 mol/ha/jaar
-  2 - 3 mol/ha/jaar
-  3 - 5 mol/ha/jaar
-  5 - 10 mol/ha/jaar
-  10 - 25 mol/ha/jaar
-  25 - 50 mol/ha/jaar
-  >50 mol/ha/jaar
-  Natura 2000-gebied
-  (Naderende) overschrijding KDW



Legenda



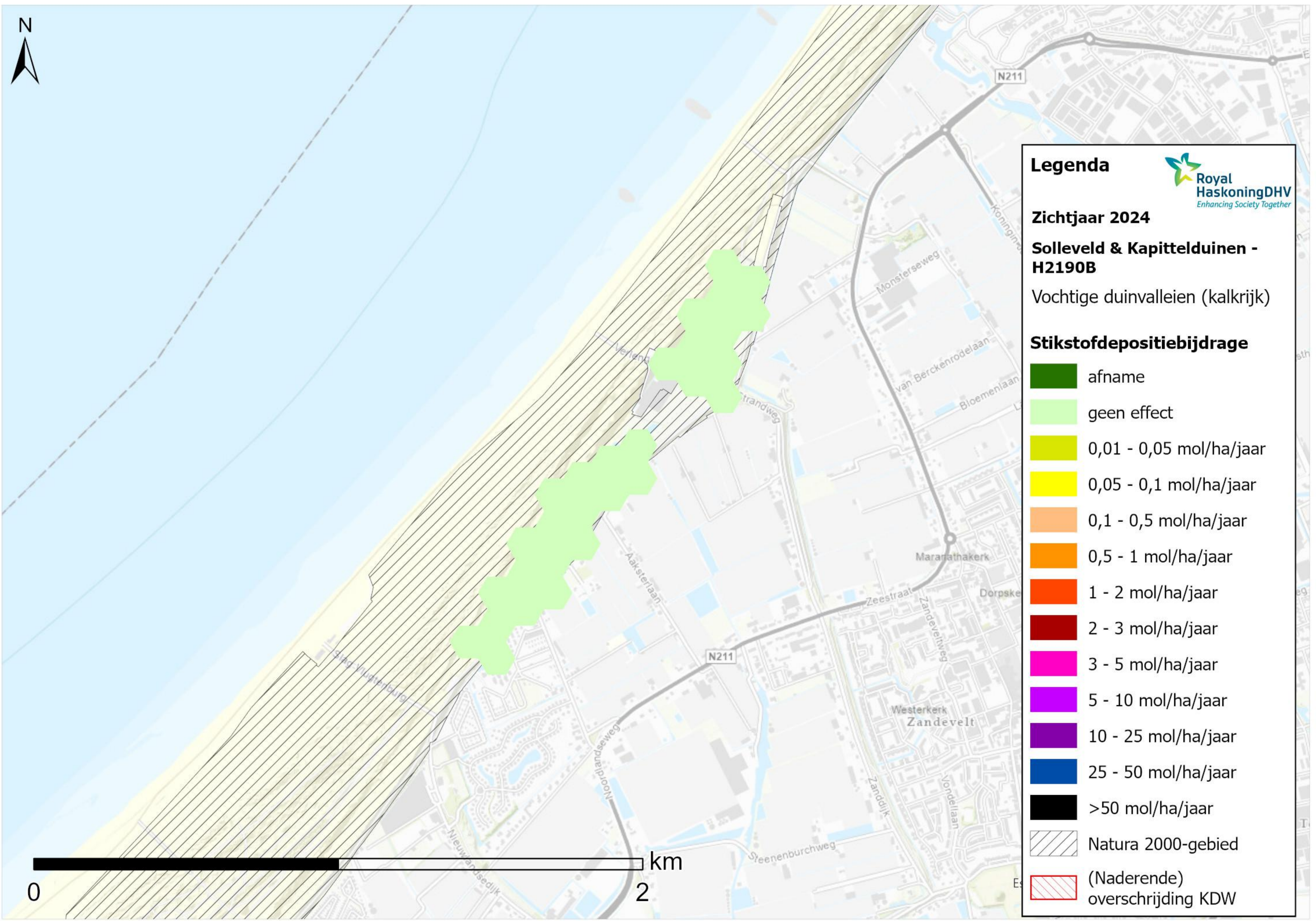
Zichtjaar 2024

Solleveld & Kapittelduinen - H2190Aom

Vochtige duinvaleien (open water), oligo- tot mesotrofe

Stikstofdepositiebijdrage

-  afname
-  geen effect
-  0,01 - 0,05 mol/ha/jaar
-  0,05 - 0,1 mol/ha/jaar
-  0,1 - 0,5 mol/ha/jaar
-  0,5 - 1 mol/ha/jaar
-  1 - 2 mol/ha/jaar
-  2 - 3 mol/ha/jaar
-  3 - 5 mol/ha/jaar
-  5 - 10 mol/ha/jaar
-  10 - 25 mol/ha/jaar
-  25 - 50 mol/ha/jaar
-  >50 mol/ha/jaar
-  Natura 2000-gebied
-  (Naderende) overschrijding KDW



Legenda



Zichtjaar 2024

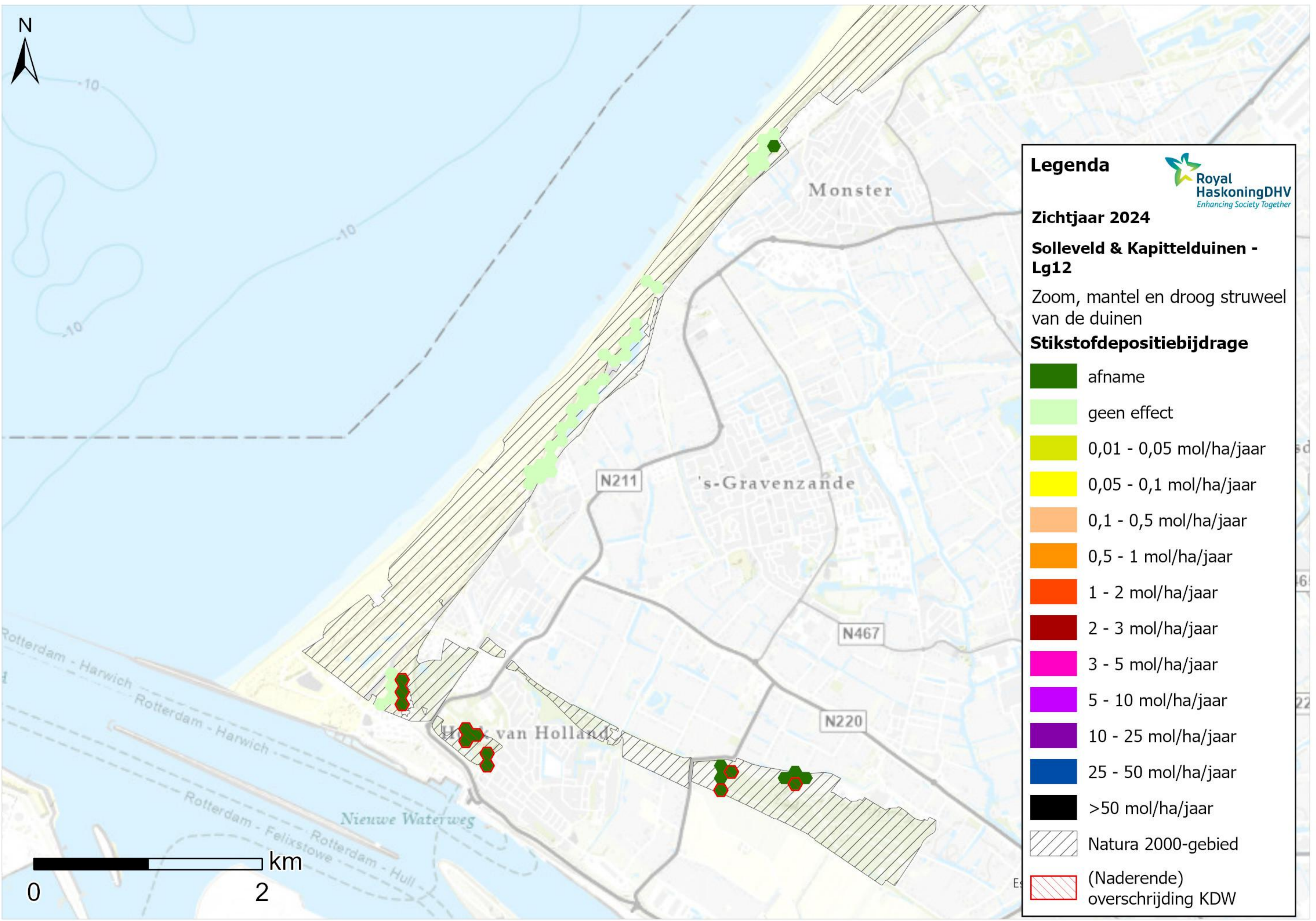
Solleveld & Kapittelduinen - H2190B


Vochtige duinvalleien (kalkrijk)

Stikstofdepositiebijdrage

-  afname
-  geen effect
-  0,01 - 0,05 mol/ha/jaar
-  0,05 - 0,1 mol/ha/jaar
-  0,1 - 0,5 mol/ha/jaar
-  0,5 - 1 mol/ha/jaar
-  1 - 2 mol/ha/jaar
-  2 - 3 mol/ha/jaar
-  3 - 5 mol/ha/jaar
-  5 - 10 mol/ha/jaar
-  10 - 25 mol/ha/jaar
-  25 - 50 mol/ha/jaar
-  >50 mol/ha/jaar
-  Natura 2000-gebied
-  (Naderende) overschrijding KDW




















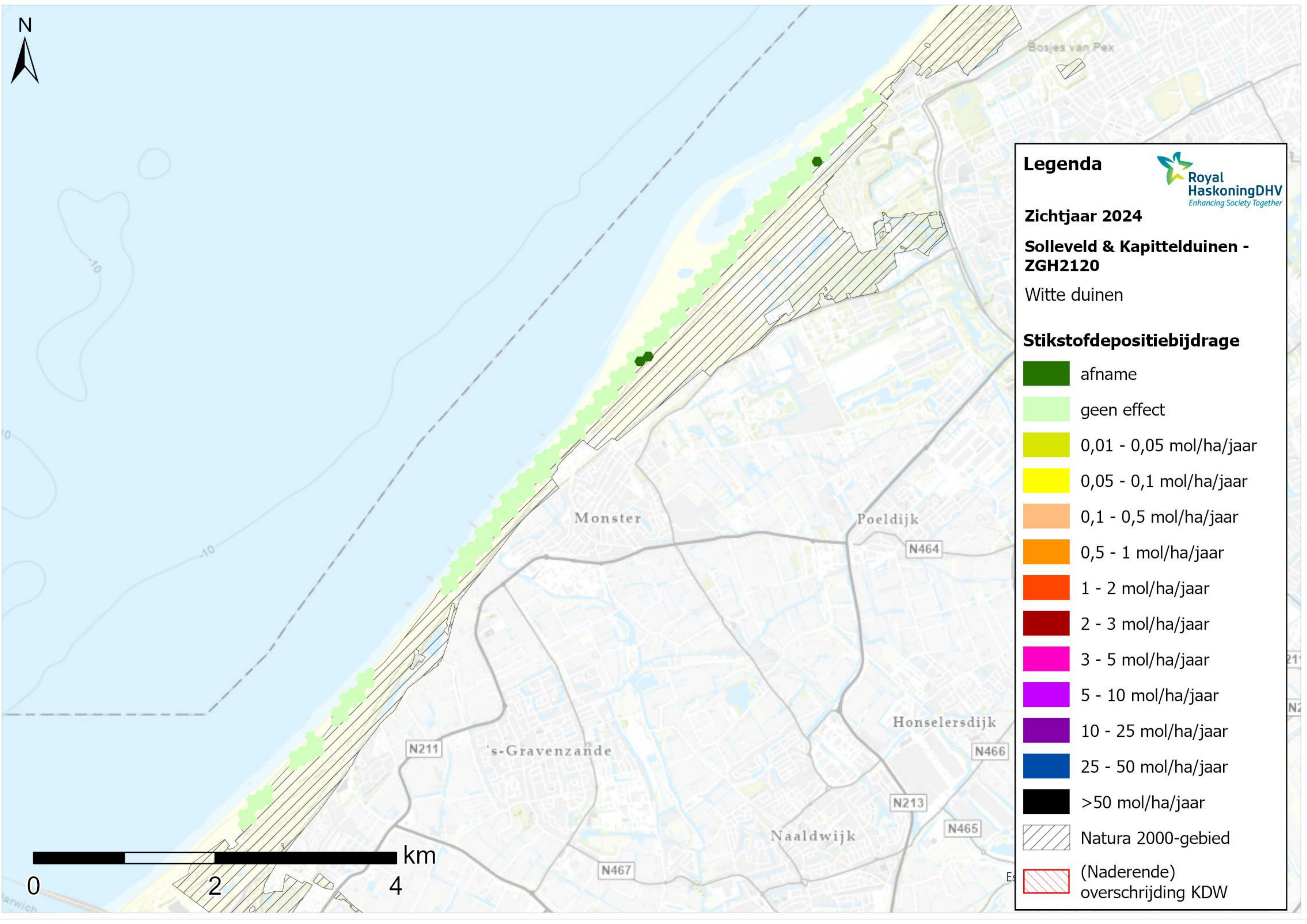
Legenda 

Zichtjaar 2024


Solleveld & Kapittelduinen - Lg12
Zoom, mantel en droog struweel van de duinen

Stikstofdepositiebijdrage

-  afname
-  geen effect
-  0,01 - 0,05 mol/ha/jaar
-  0,05 - 0,1 mol/ha/jaar
-  0,1 - 0,5 mol/ha/jaar
-  0,5 - 1 mol/ha/jaar
-  1 - 2 mol/ha/jaar
-  2 - 3 mol/ha/jaar
-  3 - 5 mol/ha/jaar
-  5 - 10 mol/ha/jaar
-  10 - 25 mol/ha/jaar
-  25 - 50 mol/ha/jaar
-  >50 mol/ha/jaar
-  Natura 2000-gebied
-  (Naderende) overschrijding KDW



Legenda
















 Royal HaskoningDHV
Enhancing Society Together

Zichtjaar 2024

Solleveld & Kapittelduinen - ZGH2120

Witte duinen

Stikstofdepositiebijdrage

-  afname
-  geen effect
-  0,01 - 0,05 mol/ha/jaar
-  0,05 - 0,1 mol/ha/jaar
-  0,1 - 0,5 mol/ha/jaar
-  0,5 - 1 mol/ha/jaar
-  1 - 2 mol/ha/jaar
-  2 - 3 mol/ha/jaar
-  3 - 5 mol/ha/jaar
-  5 - 10 mol/ha/jaar
-  10 - 25 mol/ha/jaar
-  25 - 50 mol/ha/jaar
-  >50 mol/ha/jaar
-  Natura 2000-gebied
-  (Naderende) overschrijding KDW



0

2

4

km

Monster

Poeldijk

's-Gravenzande

Honselersdijk

Naaldwijk

Bosjes van Pex

N211

N464

N466

N467

N213

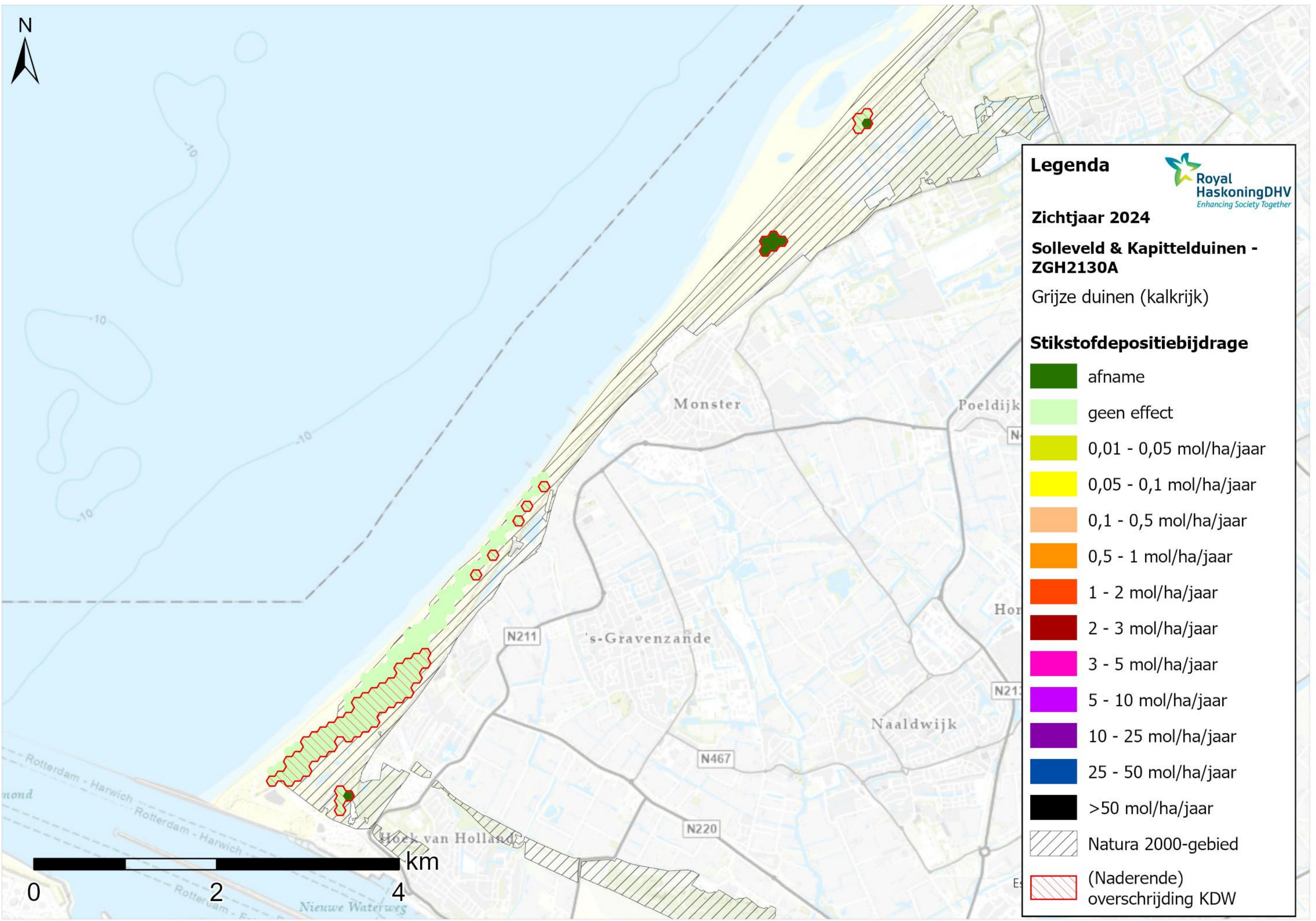
N465

E

21

N2

larwich



Legenda



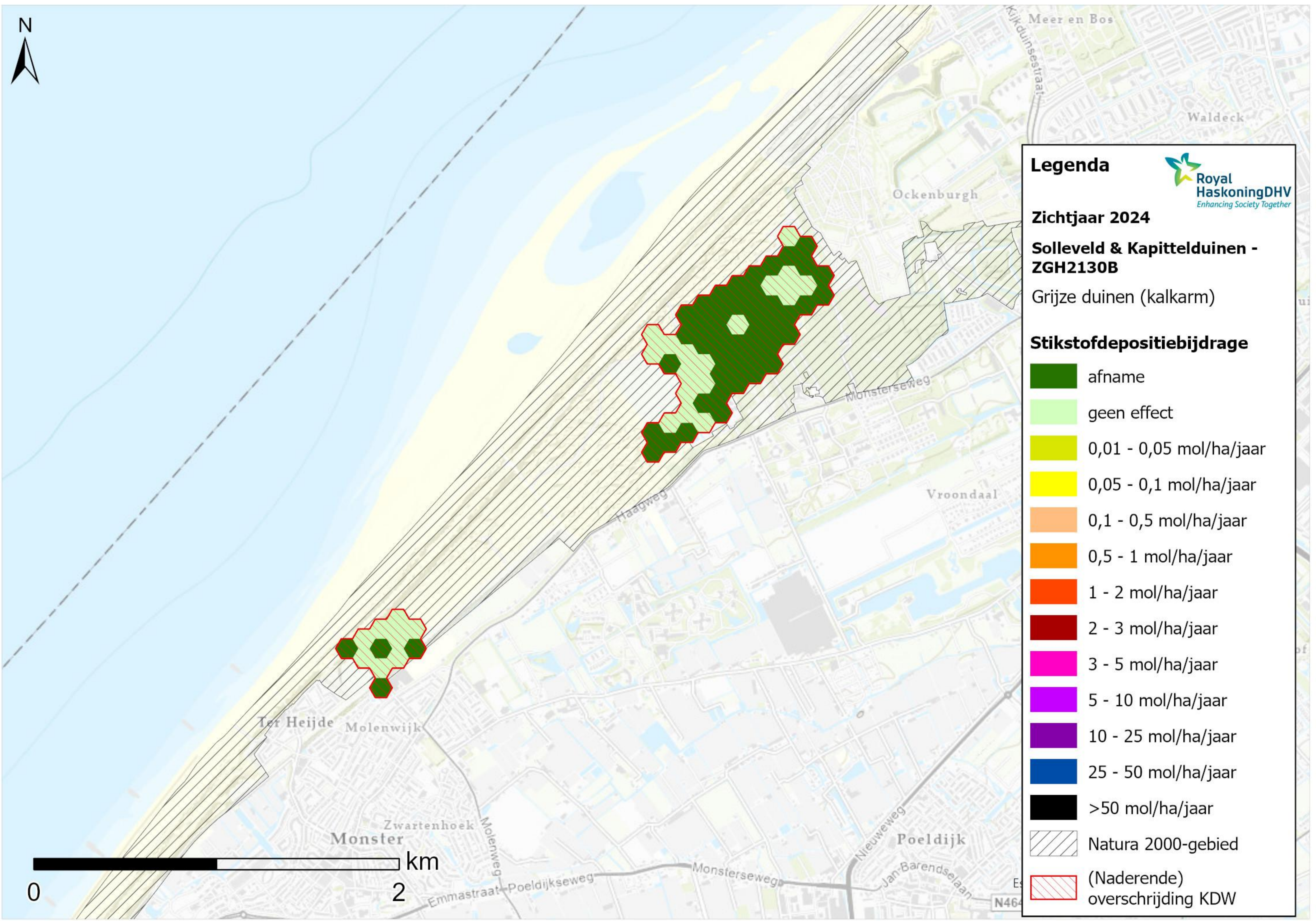
Zichtjaar 2024

Solleveld & Kapittelduinen - ZGH2130A

Grijze duinen (kalkrijk)

Stikstofdepositiebijdrage

-  afname
-  geen effect
-  0,01 - 0,05 mol/ha/jaar
-  0,05 - 0,1 mol/ha/jaar
-  0,1 - 0,5 mol/ha/jaar
-  0,5 - 1 mol/ha/jaar
-  1 - 2 mol/ha/jaar
-  2 - 3 mol/ha/jaar
-  3 - 5 mol/ha/jaar
-  5 - 10 mol/ha/jaar
-  10 - 25 mol/ha/jaar
-  25 - 50 mol/ha/jaar
-  >50 mol/ha/jaar
-  Natura 2000-gebied
-  (Naderende) overschrijding KDW



Legenda



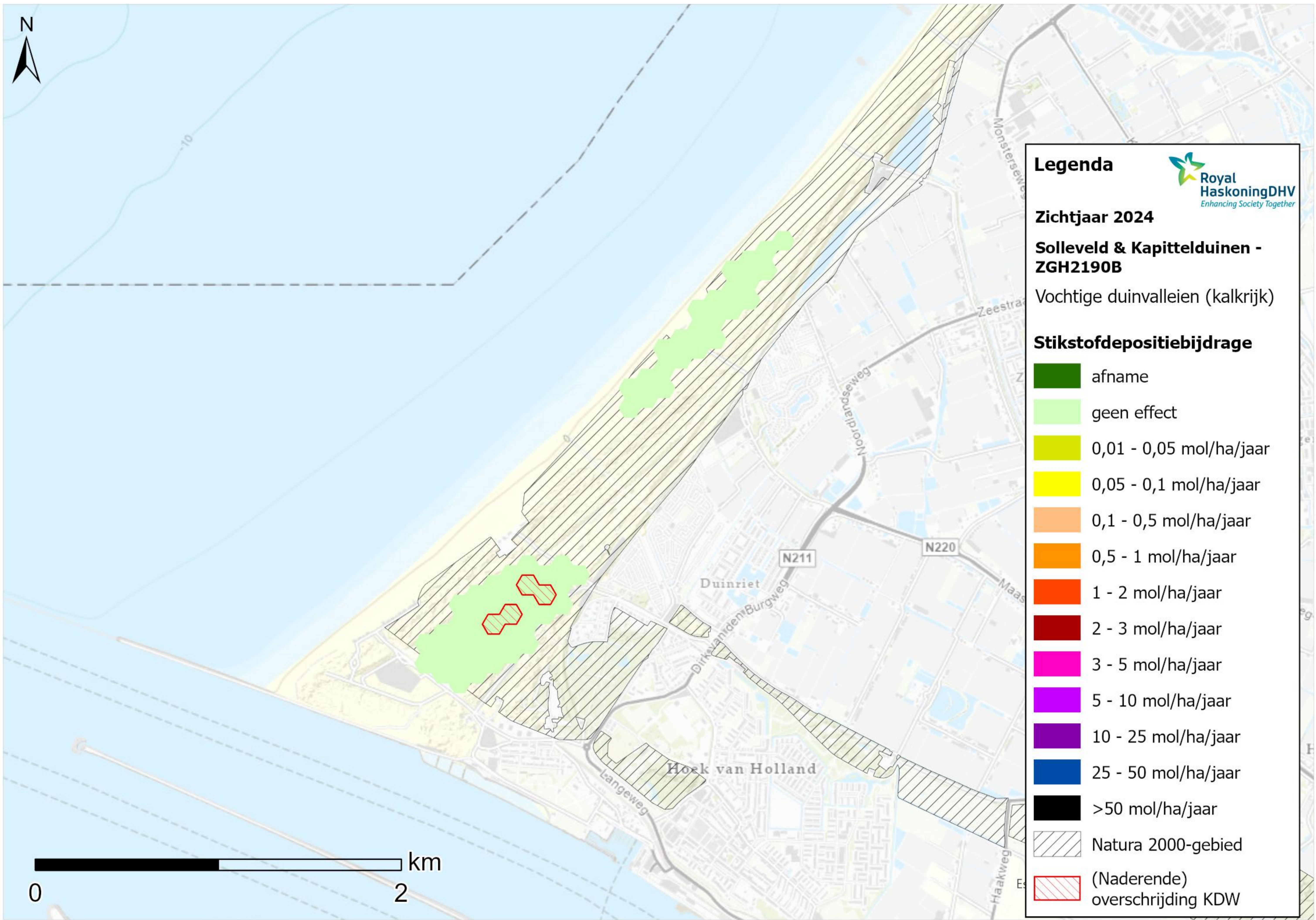
Zichtjaar 2024

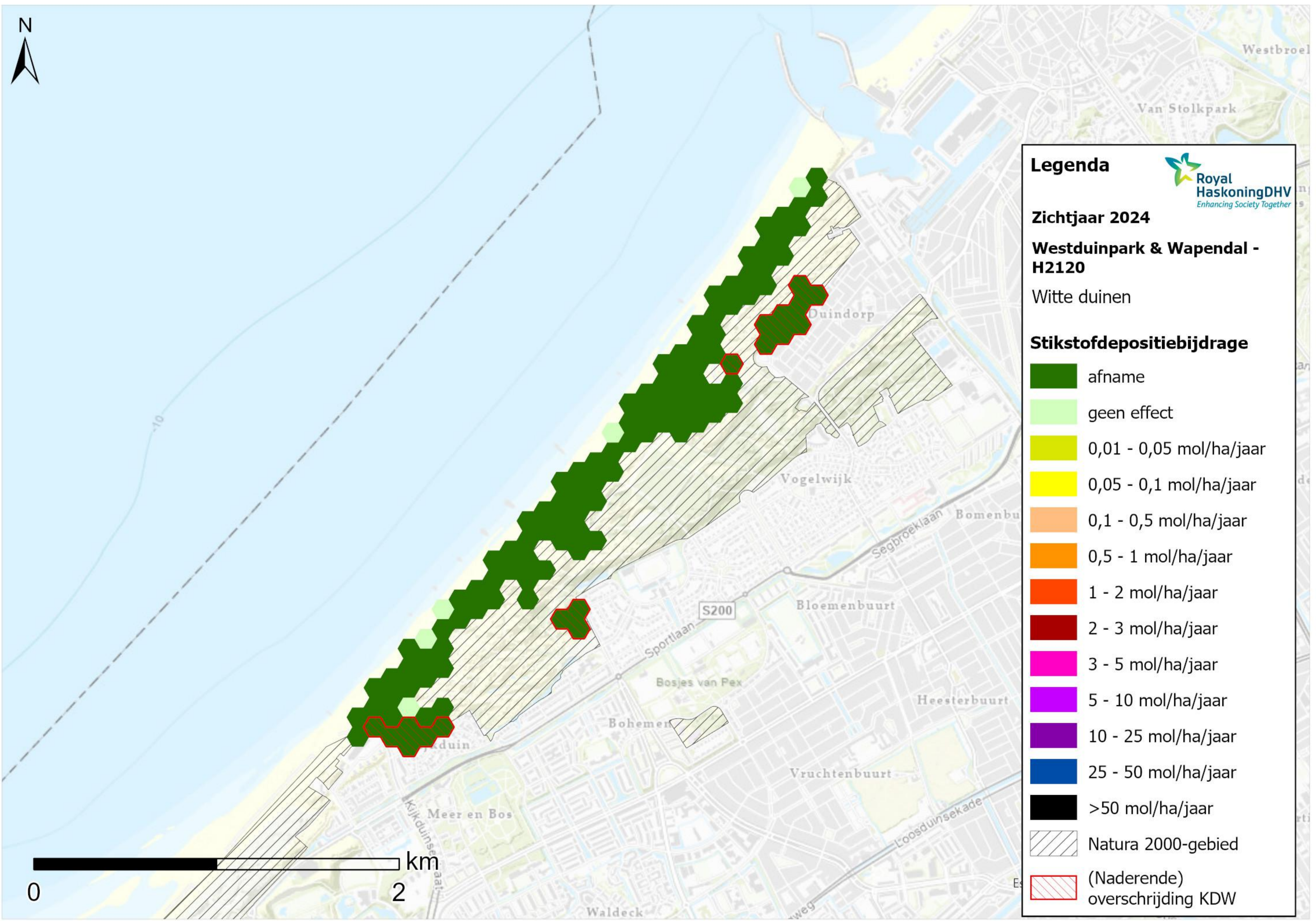
Solleveld & Kapittelduinen - ZGH2130B

Grijze duinen (kalkarm)

Stikstofdepositiebijdrage

-  afname
-  geen effect
-  0,01 - 0,05 mol/ha/jaar
-  0,05 - 0,1 mol/ha/jaar
-  0,1 - 0,5 mol/ha/jaar
-  0,5 - 1 mol/ha/jaar
-  1 - 2 mol/ha/jaar
-  2 - 3 mol/ha/jaar
-  3 - 5 mol/ha/jaar
-  5 - 10 mol/ha/jaar
-  10 - 25 mol/ha/jaar
-  25 - 50 mol/ha/jaar
-  >50 mol/ha/jaar
-  Natura 2000-gebied
-  (Naderende) overschrijding KDW





Legenda



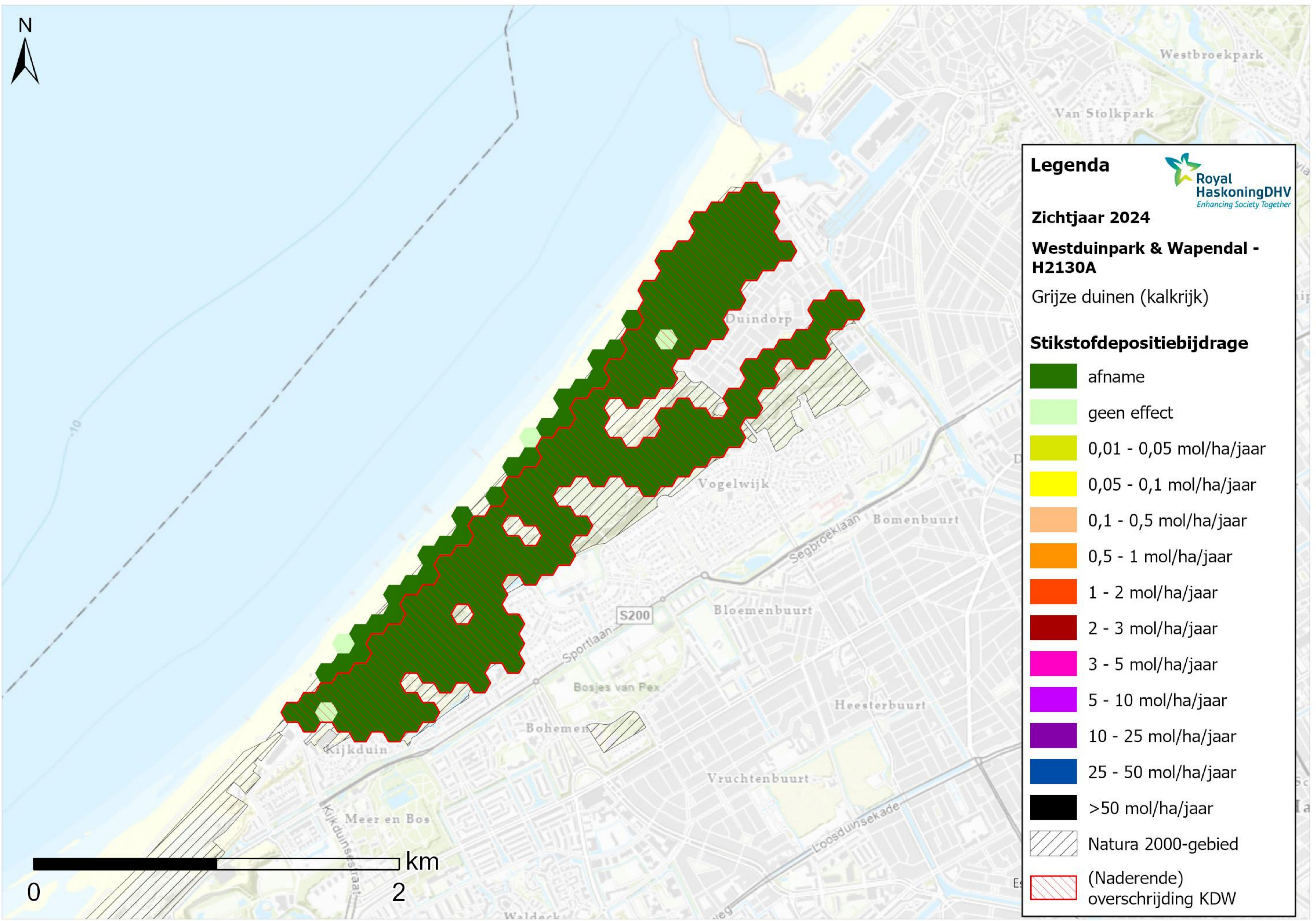
Zichtjaar 2024

Westduinpark & Wapendal - H2120

Witte duinen

Stikstofdepositiebijdrage

-  afname
-  geen effect
-  0,01 - 0,05 mol/ha/jaar
-  0,05 - 0,1 mol/ha/jaar
-  0,1 - 0,5 mol/ha/jaar
-  0,5 - 1 mol/ha/jaar
-  1 - 2 mol/ha/jaar
-  2 - 3 mol/ha/jaar
-  3 - 5 mol/ha/jaar
-  5 - 10 mol/ha/jaar
-  10 - 25 mol/ha/jaar
-  25 - 50 mol/ha/jaar
-  >50 mol/ha/jaar
-  Natura 2000-gebied
-  (Naderende) overschrijding KDW



Legenda



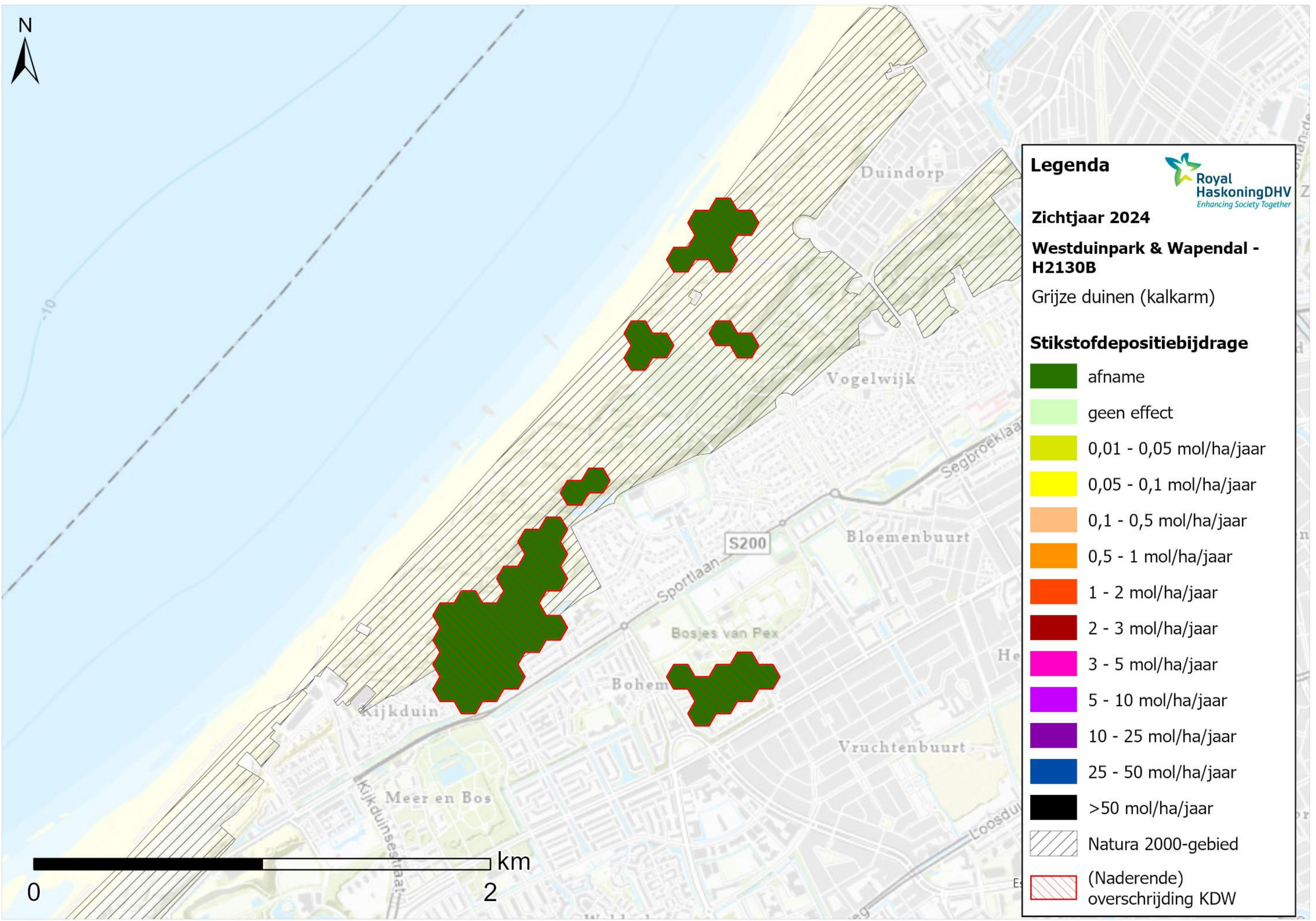
Zichtjaar 2024

Westduinpark & Wapendal - H2130A

Grijze duinen (kalkrijk)

Stikstofdepositiebijdrage

-  afname
-  geen effect
-  0,01 - 0,05 mol/ha/jaar
-  0,05 - 0,1 mol/ha/jaar
-  0,1 - 0,5 mol/ha/jaar
-  0,5 - 1 mol/ha/jaar
-  1 - 2 mol/ha/jaar
-  2 - 3 mol/ha/jaar
-  3 - 5 mol/ha/jaar
-  5 - 10 mol/ha/jaar
-  10 - 25 mol/ha/jaar
-  25 - 50 mol/ha/jaar
-  >50 mol/ha/jaar
-  Natura 2000-gebied
-  (Naderende) overschrijding KDW



Legenda



Zichtjaar 2024

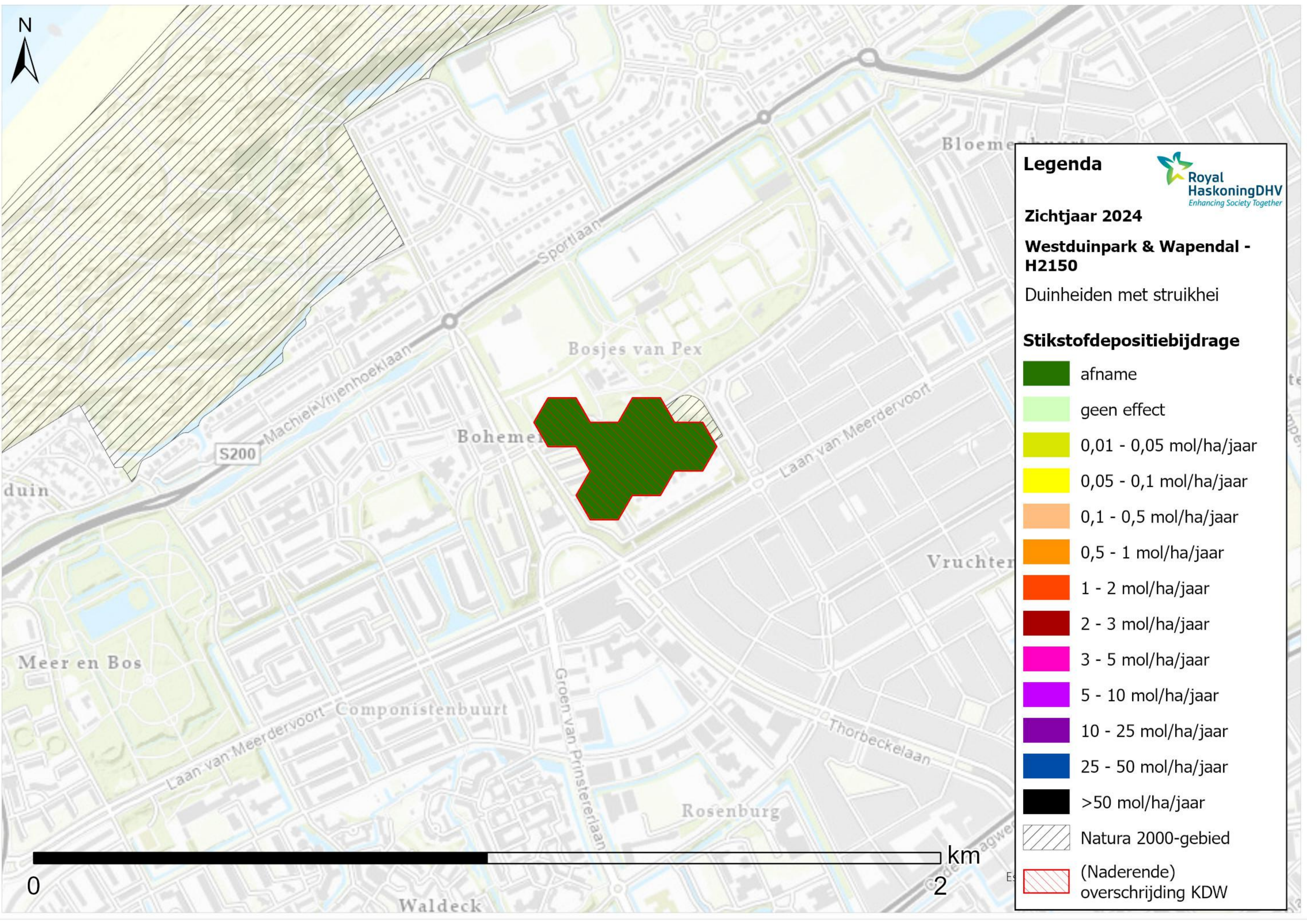
Westduinpark & Wapendal - H2130B

Grijze duinen (kalkarm)

Stikstofdepositiebijdrage

-  afname
-  geen effect
-  0,01 - 0,05 mol/ha/jaar
-  0,05 - 0,1 mol/ha/jaar
-  0,1 - 0,5 mol/ha/jaar
-  0,5 - 1 mol/ha/jaar
-  1 - 2 mol/ha/jaar
-  2 - 3 mol/ha/jaar
-  3 - 5 mol/ha/jaar
-  5 - 10 mol/ha/jaar
-  10 - 25 mol/ha/jaar
-  25 - 50 mol/ha/jaar
-  >50 mol/ha/jaar
-  Natura 2000-gebied
-  (Naderende) overschrijding KDW





Legenda

Royal HaskoningDHV
Enhancing Society Together

Zichtjaar 2024

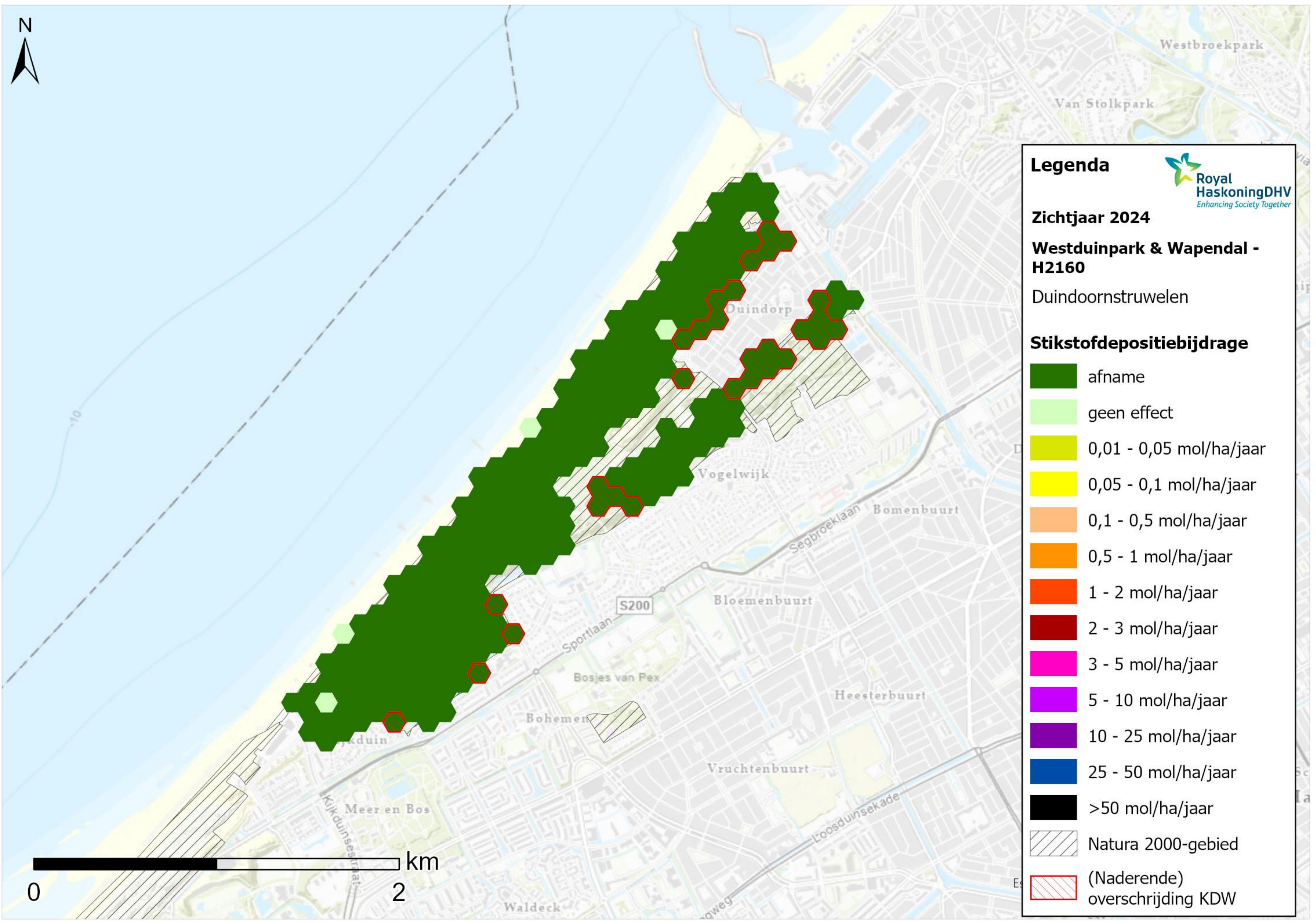
Westduinpark & Wapendal - H2150

Duinheiden met struikhei

Stikstofdepositiebijdrage

- afname
- geen effect
- 0,01 - 0,05 mol/ha/jaar
- 0,05 - 0,1 mol/ha/jaar
- 0,1 - 0,5 mol/ha/jaar
- 0,5 - 1 mol/ha/jaar
- 1 - 2 mol/ha/jaar
- 2 - 3 mol/ha/jaar
- 3 - 5 mol/ha/jaar
- 5 - 10 mol/ha/jaar
- 10 - 25 mol/ha/jaar
- >50 mol/ha/jaar
- Natura 2000-gebied
- (Naderende) overschrijding KDW





Legenda



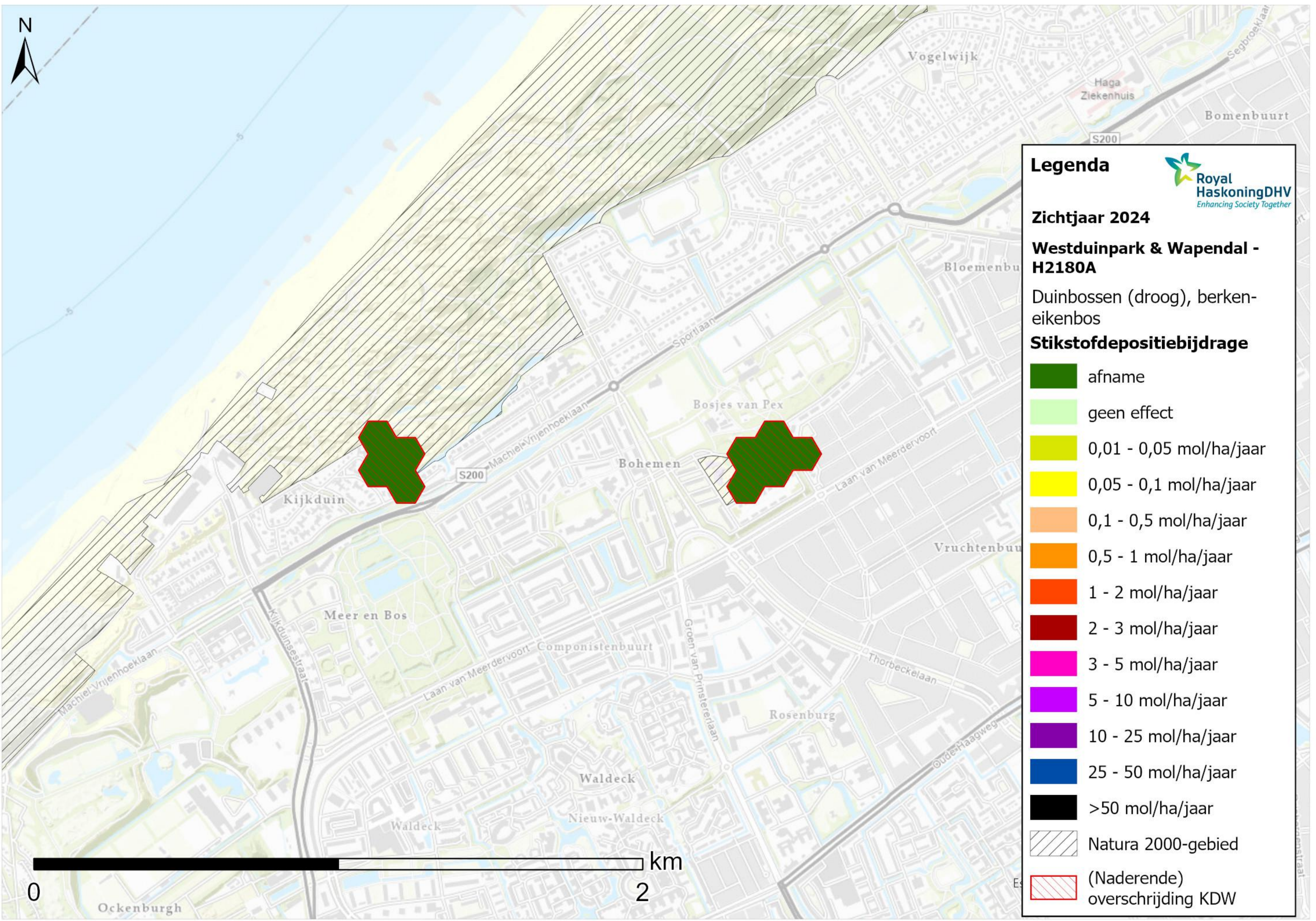
Zichtjaar 2024


Westduinpark & Wapendal - H2160

Duindoornstruwelen

Stikstofdepositiebijdrage

-  afname
-  geen effect
-  0,01 - 0,05 mol/ha/jaar
-  0,05 - 0,1 mol/ha/jaar
-  0,1 - 0,5 mol/ha/jaar
-  0,5 - 1 mol/ha/jaar
-  1 - 2 mol/ha/jaar
-  2 - 3 mol/ha/jaar
-  3 - 5 mol/ha/jaar
-  5 - 10 mol/ha/jaar
-  10 - 25 mol/ha/jaar
-  25 - 50 mol/ha/jaar
-  >50 mol/ha/jaar
-  Natura 2000-gebied
-  (Naderende) overschrijding KDW


















Legenda 

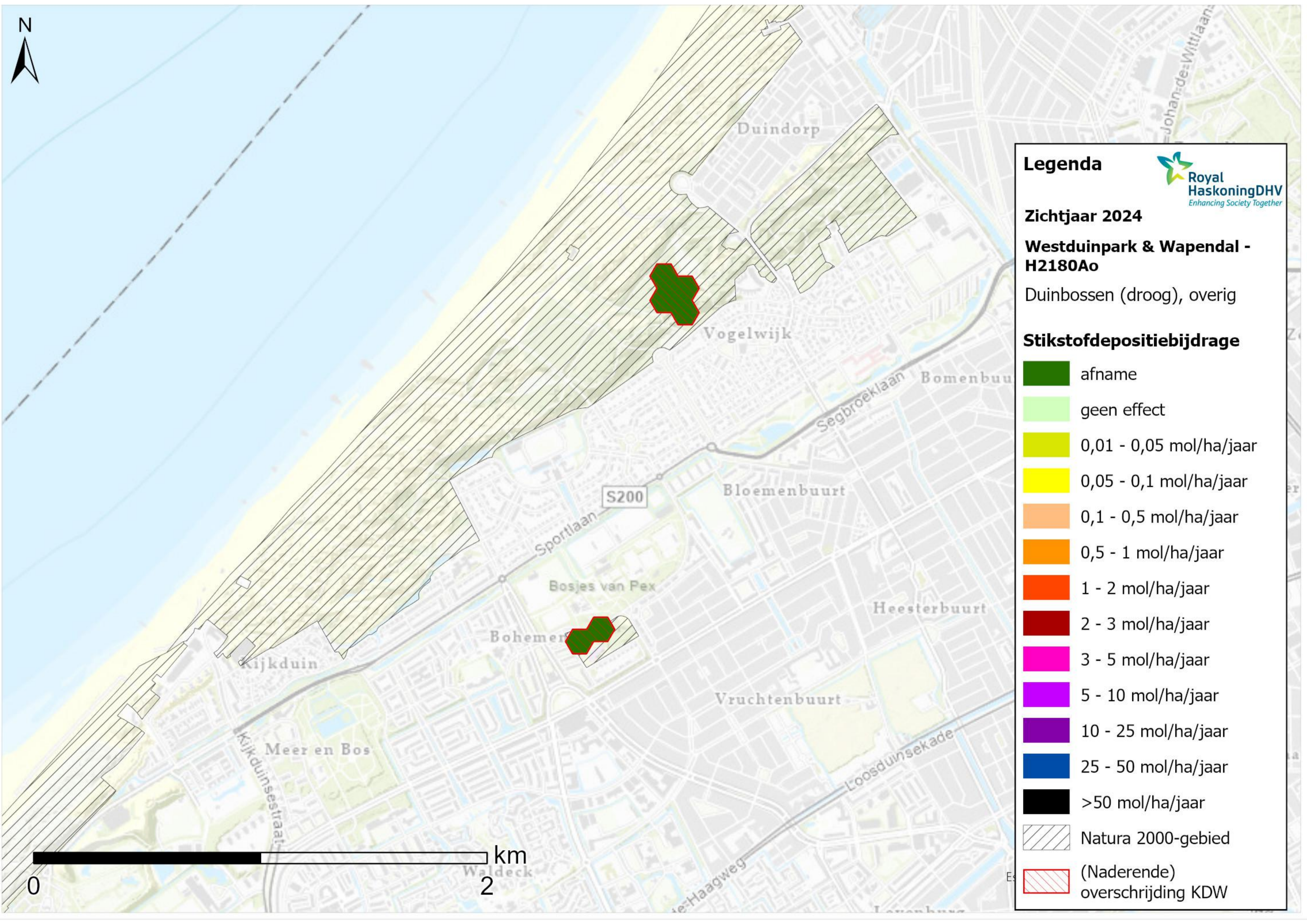
Zichtjaar 2024


Westduinpark & Wapendal - H2180A

Duinbossen (droog), berken-eikenbos

Stikstofdepositiebijdrage

	afname
	geen effect
	0,01 - 0,05 mol/ha/jaar
	0,05 - 0,1 mol/ha/jaar
	0,1 - 0,5 mol/ha/jaar
	0,5 - 1 mol/ha/jaar
	1 - 2 mol/ha/jaar
	2 - 3 mol/ha/jaar
	3 - 5 mol/ha/jaar
	5 - 10 mol/ha/jaar
	10 - 25 mol/ha/jaar
	25 - 50 mol/ha/jaar
	>50 mol/ha/jaar
	Natura 2000-gebied
	(Naderende) overschrijding KDW


















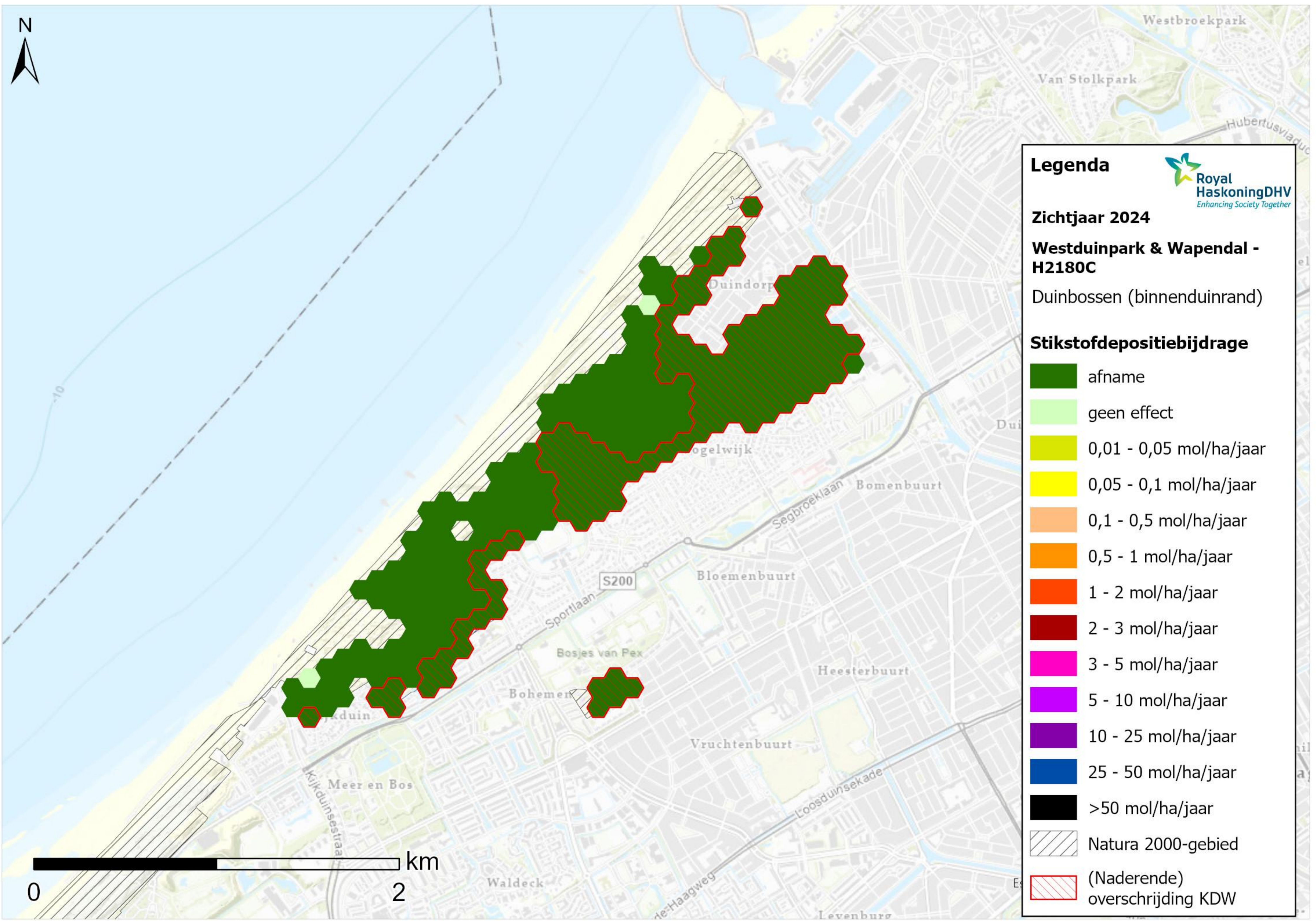
Legenda 
Royal HaskoningDHV
Enhancing Society Together

Zichtjaar 2024

Westduinpark & Wapendal - H2180Ao
Duinbossen (droog), overig

Stikstofdepositiebijdrage

	afname
	geen effect
	0,01 - 0,05 mol/ha/jaar
	0,05 - 0,1 mol/ha/jaar
	0,1 - 0,5 mol/ha/jaar
	0,5 - 1 mol/ha/jaar
	1 - 2 mol/ha/jaar
	2 - 3 mol/ha/jaar
	3 - 5 mol/ha/jaar
	5 - 10 mol/ha/jaar
	10 - 25 mol/ha/jaar
	25 - 50 mol/ha/jaar
	>50 mol/ha/jaar
	Natura 2000-gebied
	(Naderende) overschrijding KDW



Legenda




Zichtjaar 2024

Westduinpark & Wapendal - H2180C

Duinbossen (binnenduinrand)

Stikstofdepositiebijdrage

-  afname
-  geen effect
-  0,01 - 0,05 mol/ha/jaar
-  0,05 - 0,1 mol/ha/jaar
-  0,1 - 0,5 mol/ha/jaar
-  0,5 - 1 mol/ha/jaar
-  1 - 2 mol/ha/jaar
-  2 - 3 mol/ha/jaar
-  3 - 5 mol/ha/jaar
-  5 - 10 mol/ha/jaar
-  10 - 25 mol/ha/jaar
-  25 - 50 mol/ha/jaar
-  >50 mol/ha/jaar
-  Natura 2000-gebied
-  (Naderende) overschrijding KDW