

Legenda



Zichtjaar 2024

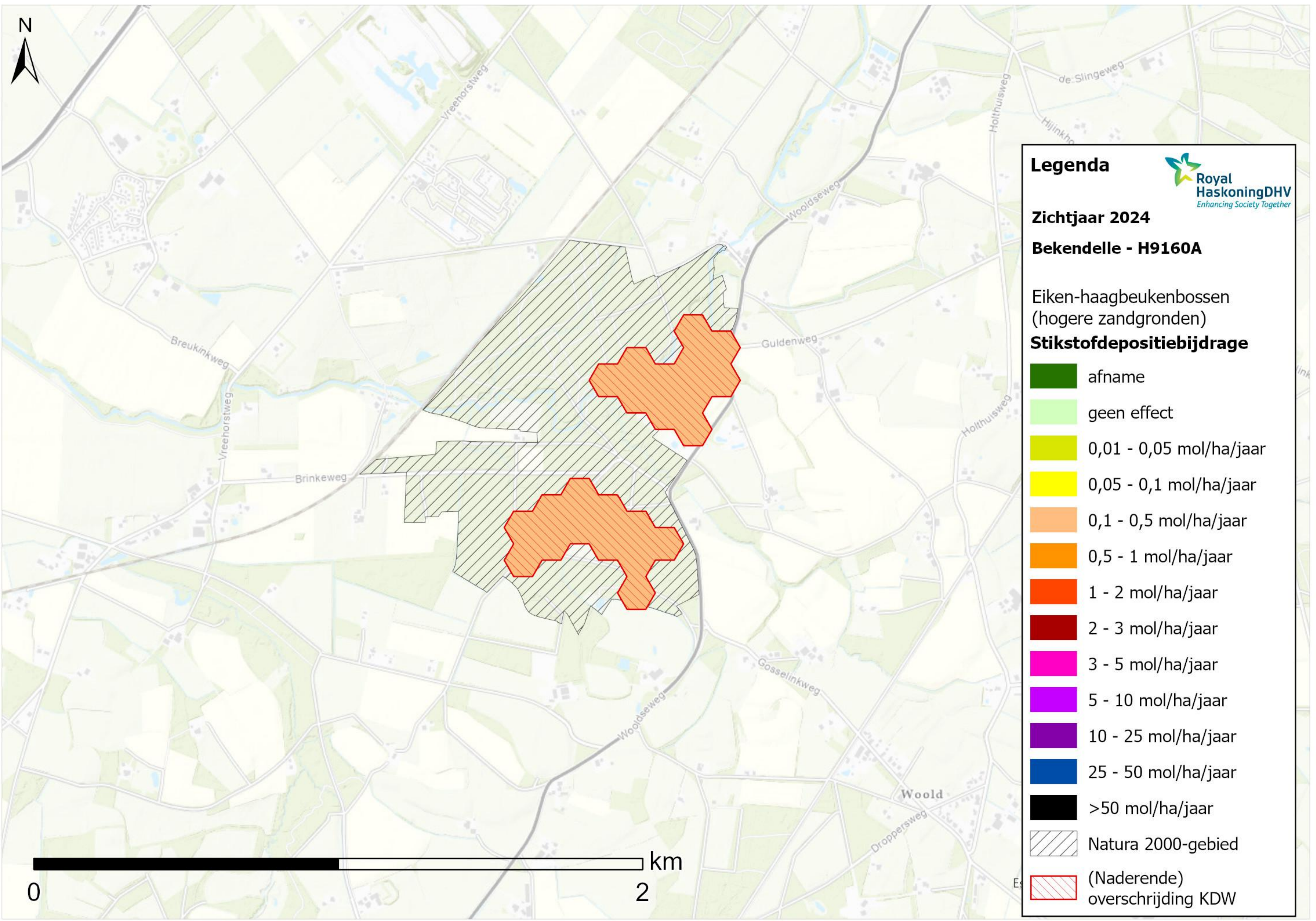
Bekendelle - H9120


Beuken-eikenbossen met hulst

Stikstofdepositiebijdrage

-  afname
-  geen effect
-  0,01 - 0,05 mol/ha/jaar
-  0,05 - 0,1 mol/ha/jaar
-  0,1 - 0,5 mol/ha/jaar
-  0,5 - 1 mol/ha/jaar
-  1 - 2 mol/ha/jaar
-  2 - 3 mol/ha/jaar
-  3 - 5 mol/ha/jaar
-  5 - 10 mol/ha/jaar
-  10 - 25 mol/ha/jaar
-  25 - 50 mol/ha/jaar
-  >50 mol/ha/jaar
-  Natura 2000-gebied
-  (Naderende) overschrijding KDW




















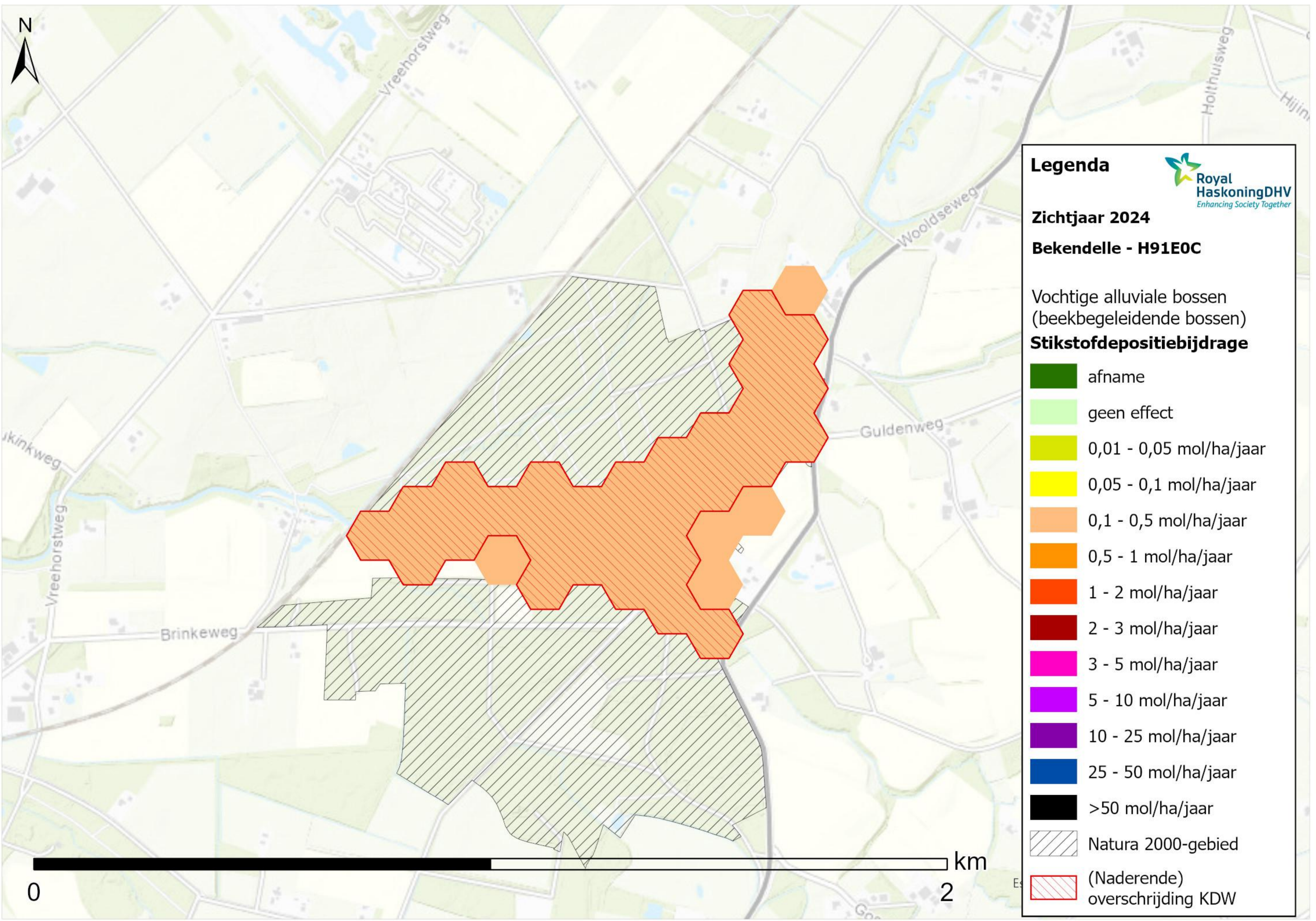
Legenda 
Royal HaskoningDHV
Enhancing Society Together


Zichtjaar 2024
Bekendelle - H9160A

Eiken-haagbeukenbossen
(hogere zandgronden)
Stikstofdepositiebijdrage

	afname
	geen effect
	0,01 - 0,05 mol/ha/jaar
	0,05 - 0,1 mol/ha/jaar
	0,1 - 0,5 mol/ha/jaar
	0,5 - 1 mol/ha/jaar
	1 - 2 mol/ha/jaar
	2 - 3 mol/ha/jaar
	3 - 5 mol/ha/jaar
	5 - 10 mol/ha/jaar
	10 - 25 mol/ha/jaar
	25 - 50 mol/ha/jaar
	>50 mol/ha/jaar
	Natura 2000-gebied
	(Naderende) overschrijding KDW




















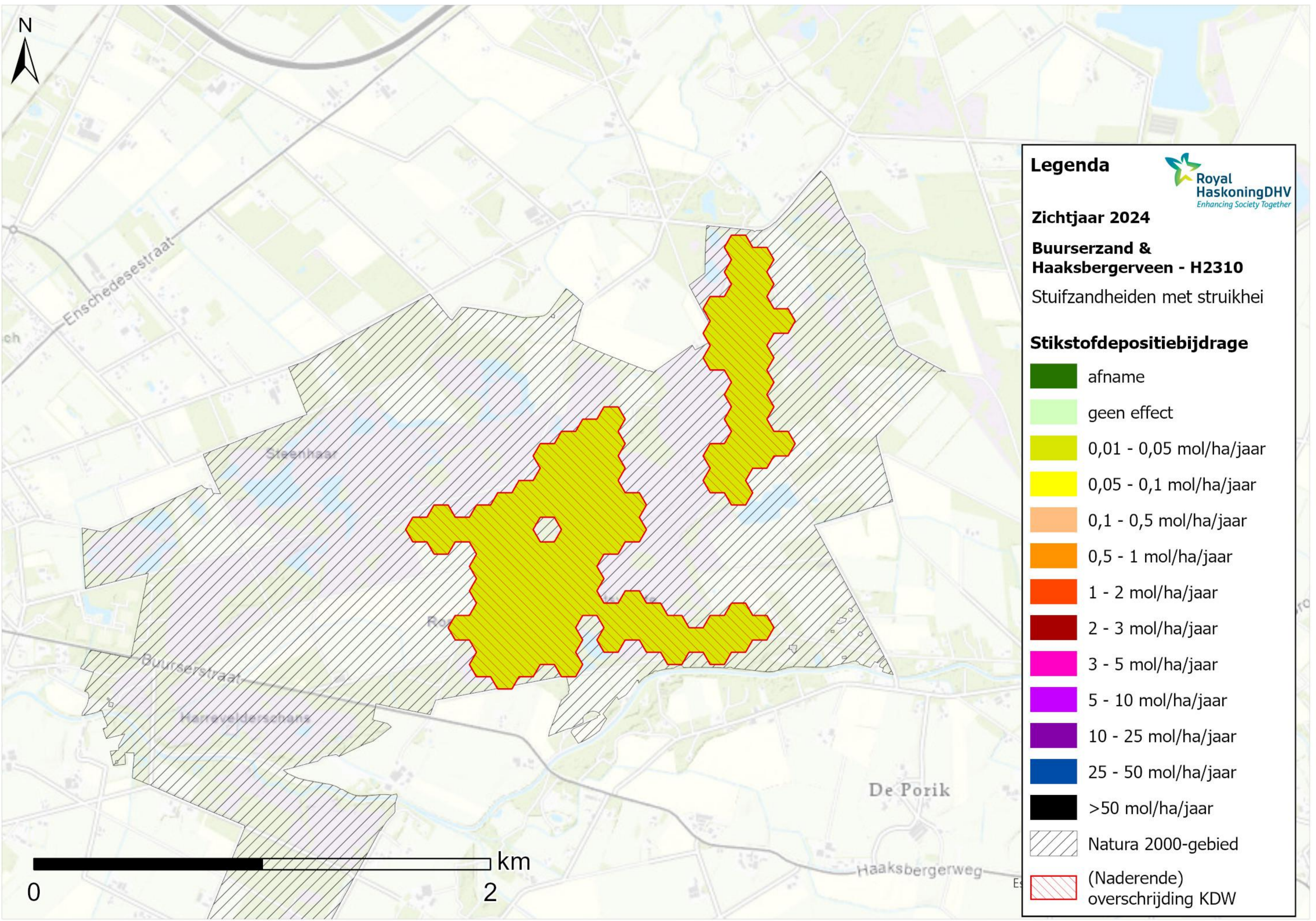
Legenda 
Royal HaskoningDHV
Enhancing Society Together

Zichtjaar 2024
Bekendelle - H91E0C

Vochtige alluviale bossen
(beekbegeleidende bossen)
Stikstofdepositiebijdrage

	afname
	geen effect
	0,01 - 0,05 mol/ha/jaar
	0,05 - 0,1 mol/ha/jaar
	0,1 - 0,5 mol/ha/jaar
	0,5 - 1 mol/ha/jaar
	1 - 2 mol/ha/jaar
	2 - 3 mol/ha/jaar
	3 - 5 mol/ha/jaar
	5 - 10 mol/ha/jaar
	10 - 25 mol/ha/jaar
	25 - 50 mol/ha/jaar
	>50 mol/ha/jaar
	Natura 2000-gebied
	(Naderende) overschrijding KDW





Legenda

Zichtjaar 2024

Buurserzand & Haaksbergerveen - H2310

Stuifzandheiden met struikhei

Stikstofdepositiebijdrage

-  afname
-  geen effect
-  0,01 - 0,05 mol/ha/jaar
-  0,05 - 0,1 mol/ha/jaar
-  0,1 - 0,5 mol/ha/jaar
-  0,5 - 1 mol/ha/jaar
-  1 - 2 mol/ha/jaar
-  2 - 3 mol/ha/jaar
-  3 - 5 mol/ha/jaar
-  5 - 10 mol/ha/jaar
-  10 - 25 mol/ha/jaar
-  25 - 50 mol/ha/jaar
-  >50 mol/ha/jaar
-  Natura 2000-gebied
-  (Naderende) overschrijding KDW



Enschedesestraat

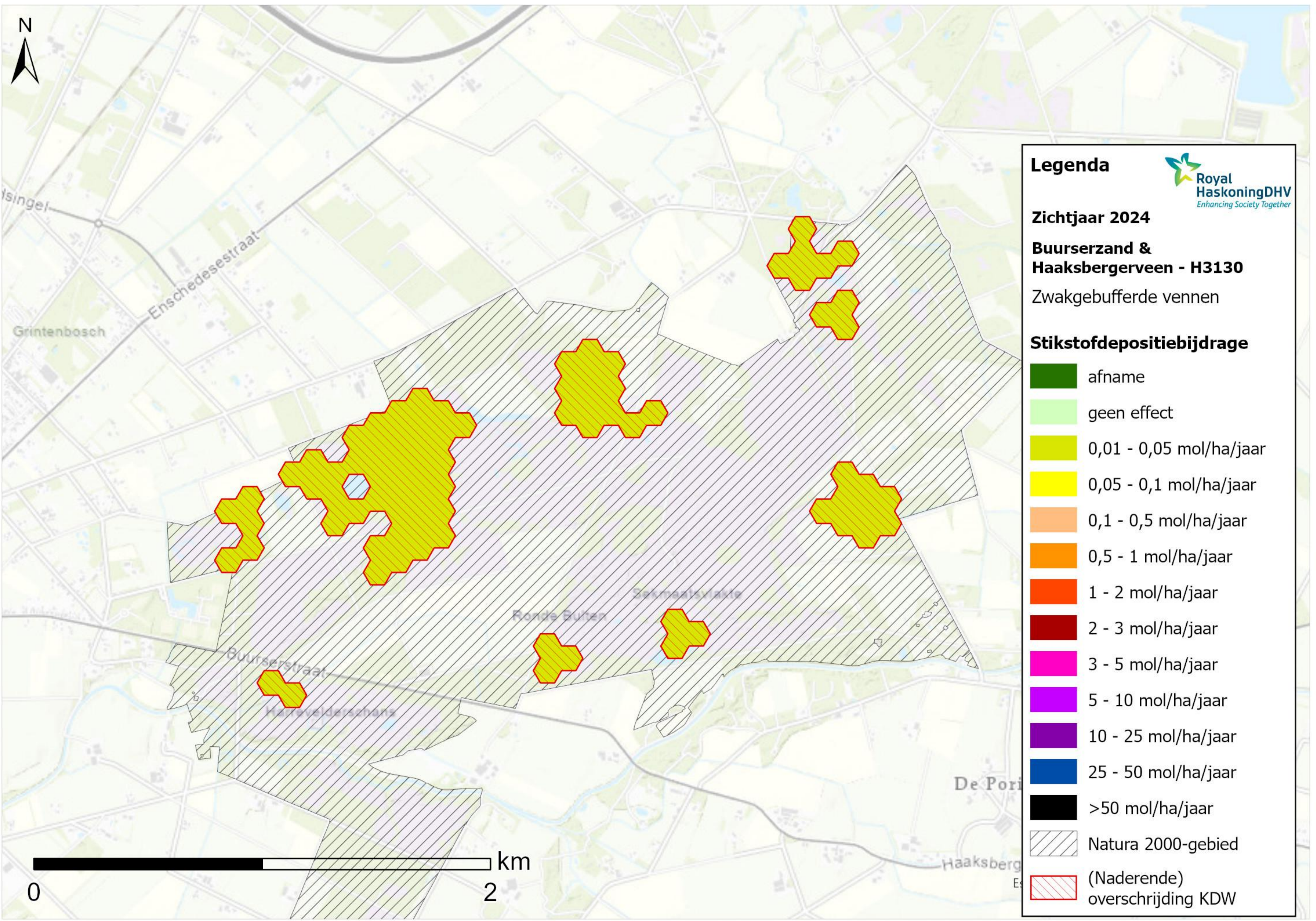
Steenhaar


Buurserstraat

Harrevelderschans

De Porik

Haaksbergerweg


















Legenda 

Zichtjaar 2024

Buurserzand & Haaksbergerveen - H3130

Zwakgebufferde vennen

Stikstofdepositiebijdrage

	afname
	geen effect
	0,01 - 0,05 mol/ha/jaar
	0,05 - 0,1 mol/ha/jaar
	0,1 - 0,5 mol/ha/jaar
	0,5 - 1 mol/ha/jaar
	1 - 2 mol/ha/jaar
	2 - 3 mol/ha/jaar
	3 - 5 mol/ha/jaar
	5 - 10 mol/ha/jaar
	10 - 25 mol/ha/jaar
	25 - 50 mol/ha/jaar
	>50 mol/ha/jaar
	Natura 2000-gebied
	(Naderende) overschrijding KDW



ysingel

Enschedesestraat

Grintenbosch

Buurserstraat

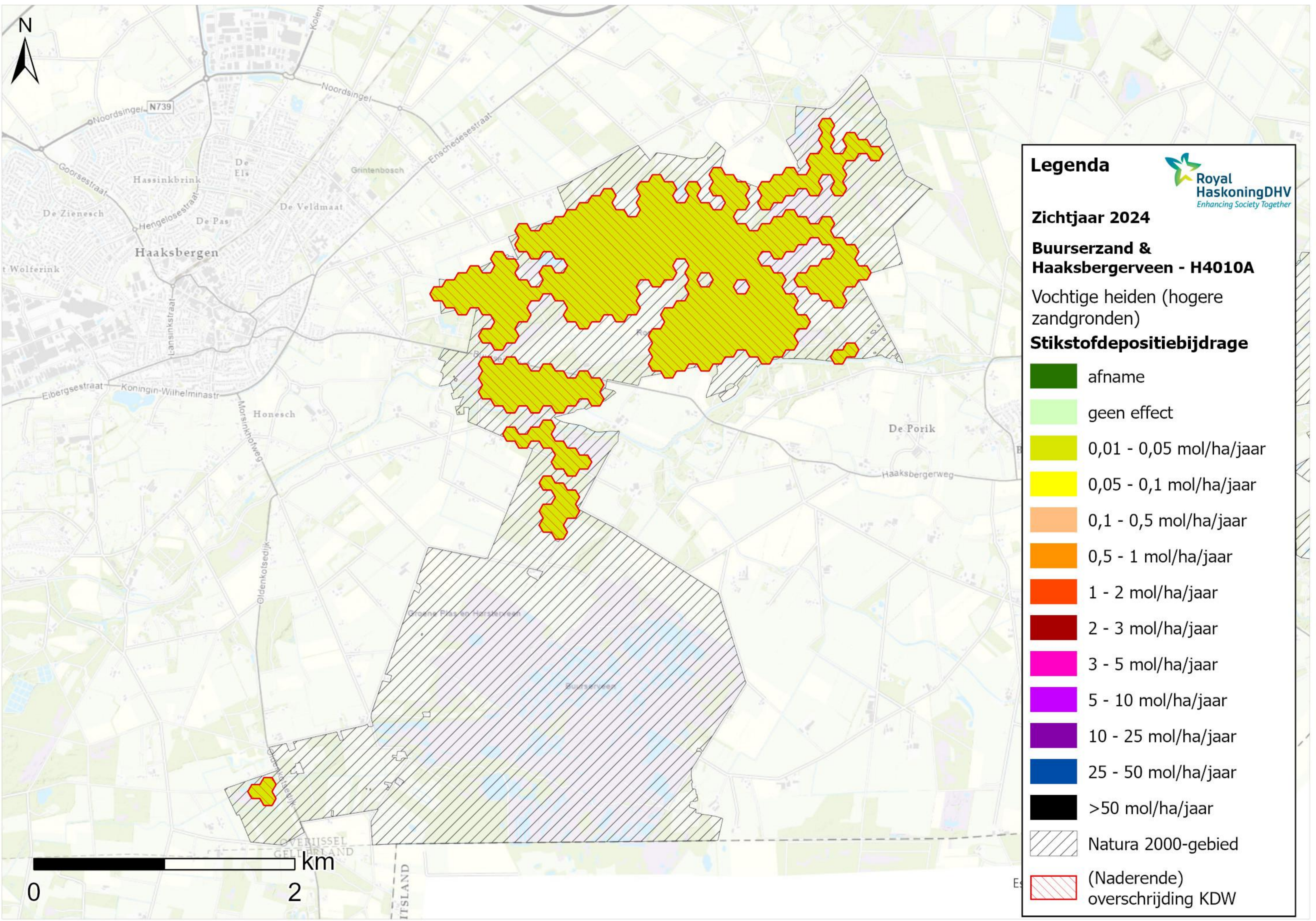
Harrevelderschans

Ronde Buiten

Sekmaatsvliete

De Pori

Haaksberg



Legenda

Royal HaskoningDHV
Enhancing Society Together

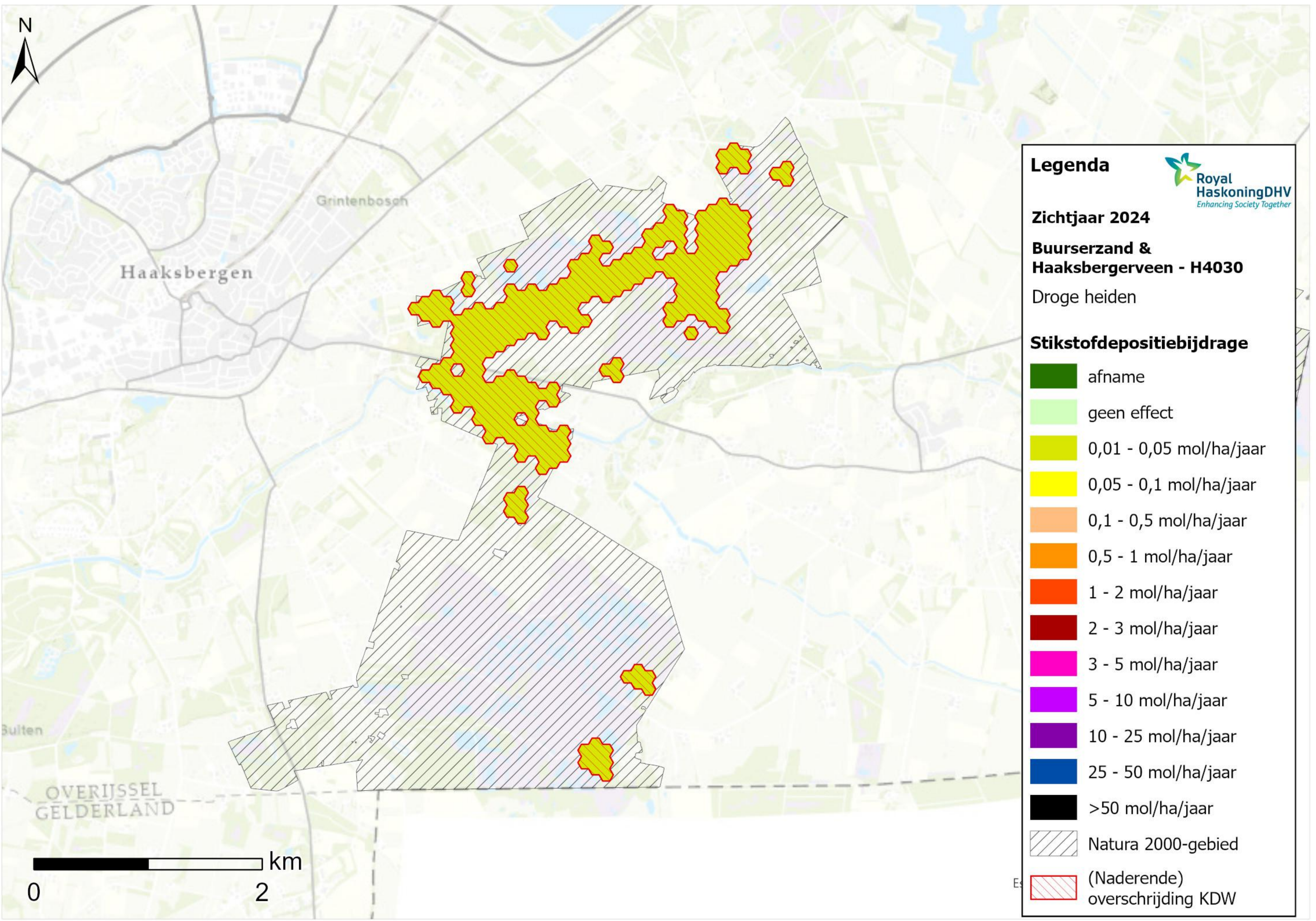
Zichtjaar 2024


Buurserzand & Haaksbergerveen - H4010A

Vochtige heiden (hogere zandgronden)

Stikstofdepositiebijdrage

- afname
- geen effect
- 0,01 - 0,05 mol/ha/jaar
- 0,05 - 0,1 mol/ha/jaar
- 0,1 - 0,5 mol/ha/jaar
- 0,5 - 1 mol/ha/jaar
- 1 - 2 mol/ha/jaar
- 2 - 3 mol/ha/jaar
- 3 - 5 mol/ha/jaar
- 5 - 10 mol/ha/jaar
- 10 - 25 mol/ha/jaar
- 25 - 50 mol/ha/jaar
- >50 mol/ha/jaar
- Natura 2000-gebied
- (Naderende) overschrijding KDW


















Legenda 
Royal HaskoningDHV
Enhancing Society Together

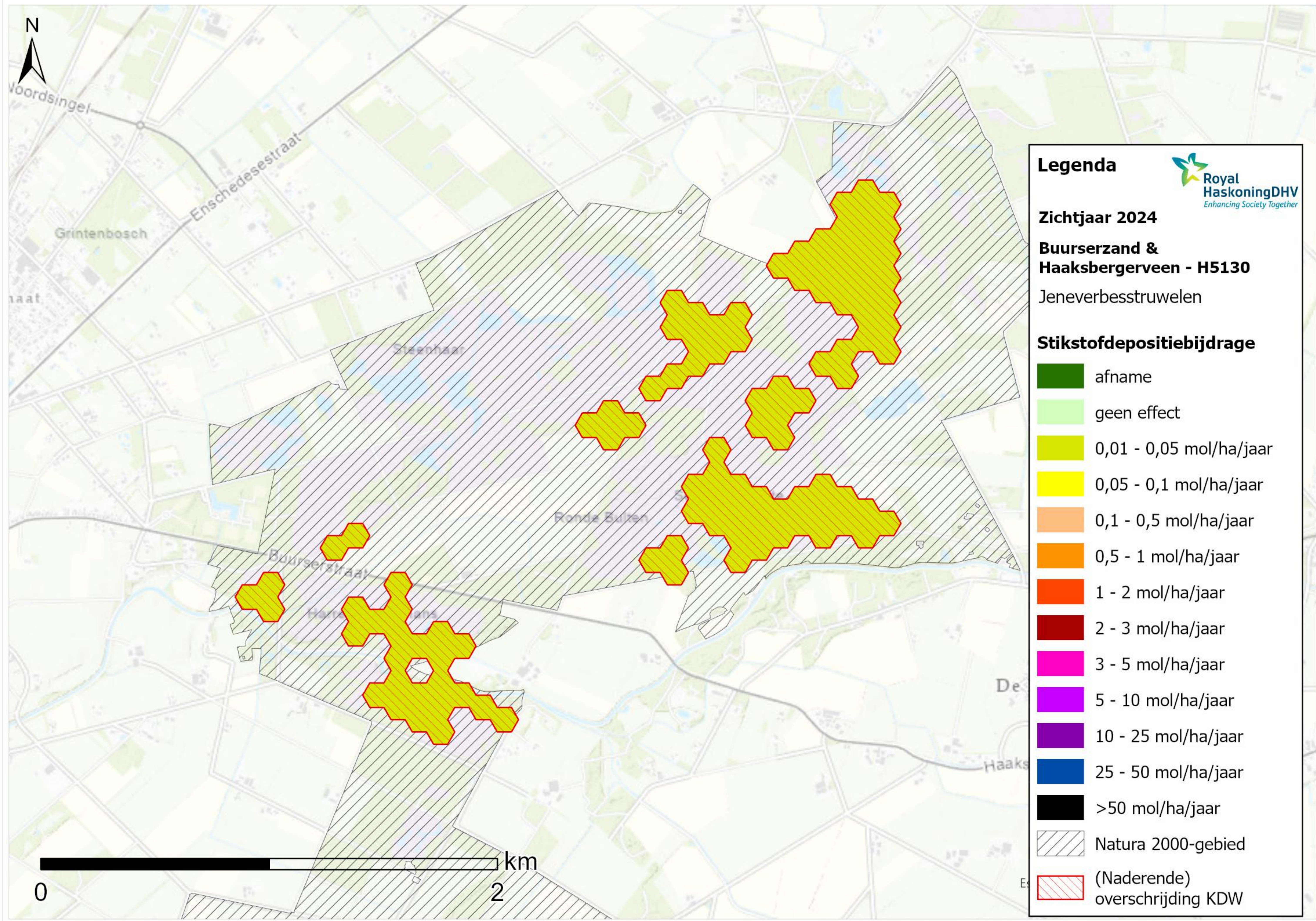
Zichtjaar 2024

Buurserzand & Haaksbergerveen - H4030

Droge heiden

Stikstofdepositiebijdrage

	afname
	geen effect
	0,01 - 0,05 mol/ha/jaar
	0,05 - 0,1 mol/ha/jaar
	0,1 - 0,5 mol/ha/jaar
	0,5 - 1 mol/ha/jaar
	1 - 2 mol/ha/jaar
	2 - 3 mol/ha/jaar
	3 - 5 mol/ha/jaar
	5 - 10 mol/ha/jaar
	10 - 25 mol/ha/jaar
	25 - 50 mol/ha/jaar
	>50 mol/ha/jaar
	Natura 2000-gebied
	(Naderende) overschrijding KDW



Legenda

Royal HaskoningDHV
Enhancing Society Together

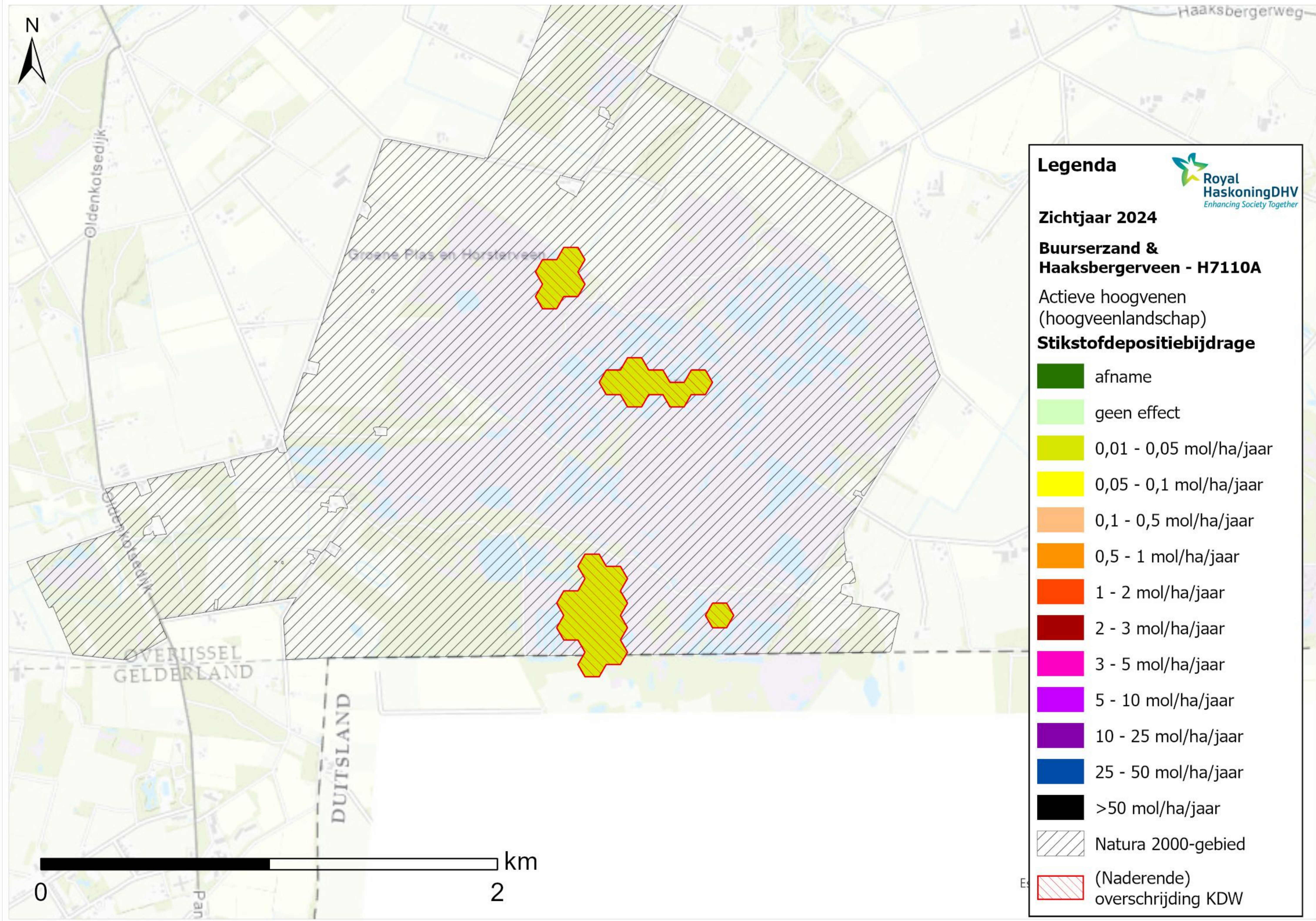
Zichtjaar 2024


Buurserzand & Haaksbergerveen - H5130

Jeneverbesstruwelen

Stikstofdepositiebijdrage

	afname
	geen effect
	0,01 - 0,05 mol/ha/jaar
	0,05 - 0,1 mol/ha/jaar
	0,1 - 0,5 mol/ha/jaar
	0,5 - 1 mol/ha/jaar
	1 - 2 mol/ha/jaar
	2 - 3 mol/ha/jaar
	3 - 5 mol/ha/jaar
	5 - 10 mol/ha/jaar
	10 - 25 mol/ha/jaar
	25 - 50 mol/ha/jaar
	>50 mol/ha/jaar
	Natura 2000-gebied
	(Naderende) overschrijding KDW










Legenda 

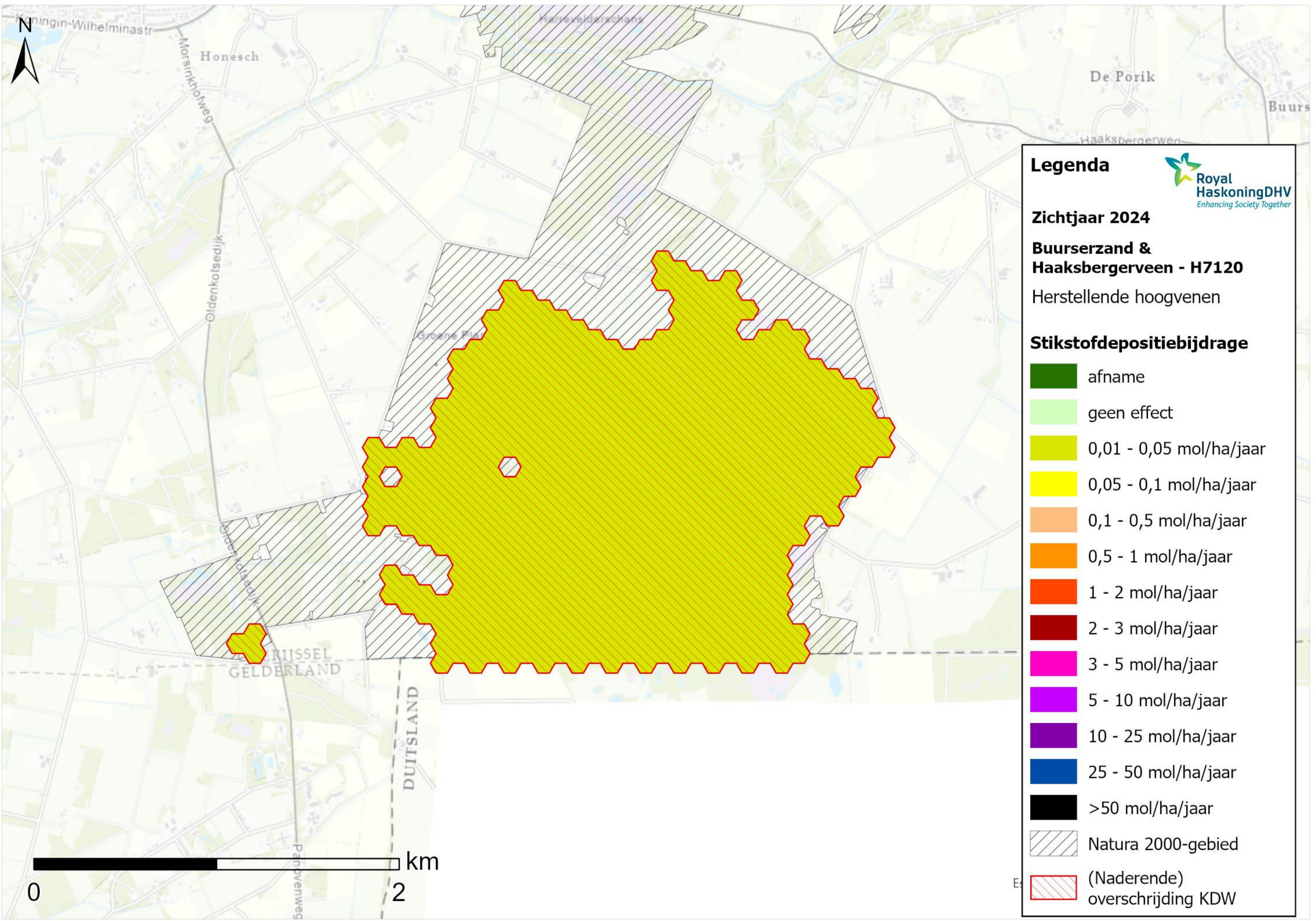
Zichtjaar 2024


Buurserzand & Haaksbergerveen - H7110A

Actieve hoogvenen (hoogveenlandschap)

Stikstofdepositiebijdrage

	afname
	geen effect
	0,01 - 0,05 mol/ha/jaar
	0,05 - 0,1 mol/ha/jaar
	0,1 - 0,5 mol/ha/jaar
	0,5 - 1 mol/ha/jaar
	1 - 2 mol/ha/jaar
	2 - 3 mol/ha/jaar
	3 - 5 mol/ha/jaar
	5 - 10 mol/ha/jaar
	10 - 25 mol/ha/jaar
	25 - 50 mol/ha/jaar
	>50 mol/ha/jaar
	Natura 2000-gebied
	(Naderende) overschrijding KDW


















Legenda 

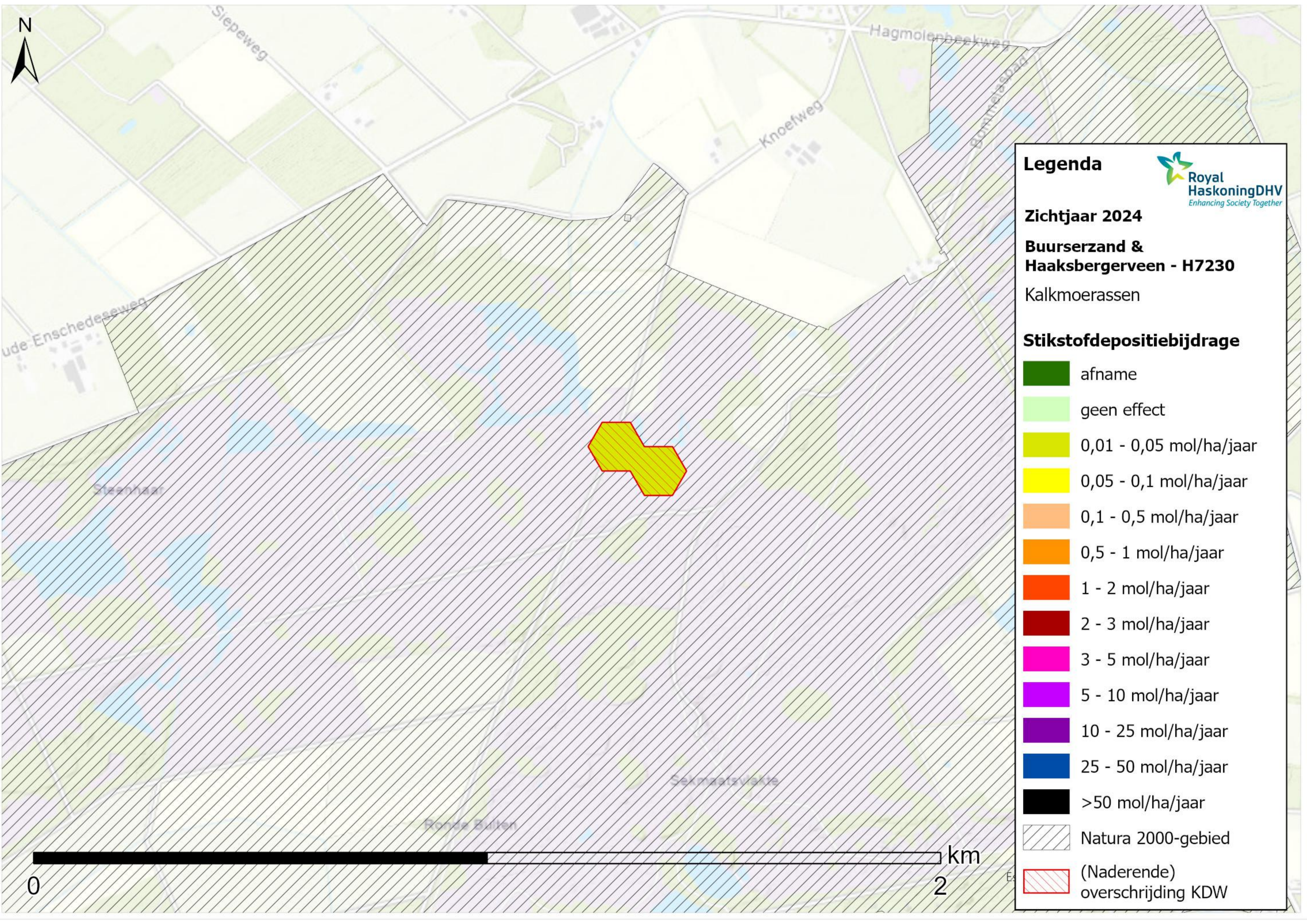
Zichtjaar 2024

Buurserzand & Haaksbergerveen - H7120

Herstellende hoogvenen

Stikstofdepositiebijdrage

-  afname
-  geen effect
-  0,01 - 0,05 mol/ha/jaar
-  0,05 - 0,1 mol/ha/jaar
-  0,1 - 0,5 mol/ha/jaar
-  0,5 - 1 mol/ha/jaar
-  1 - 2 mol/ha/jaar
-  2 - 3 mol/ha/jaar
-  3 - 5 mol/ha/jaar
-  5 - 10 mol/ha/jaar
-  10 - 25 mol/ha/jaar
-  25 - 50 mol/ha/jaar
-  >50 mol/ha/jaar
-  Natura 2000-gebied
-  (Naderende) overschrijding KDW



Legenda

Royal HaskoningDHV
Enhancing Society Together

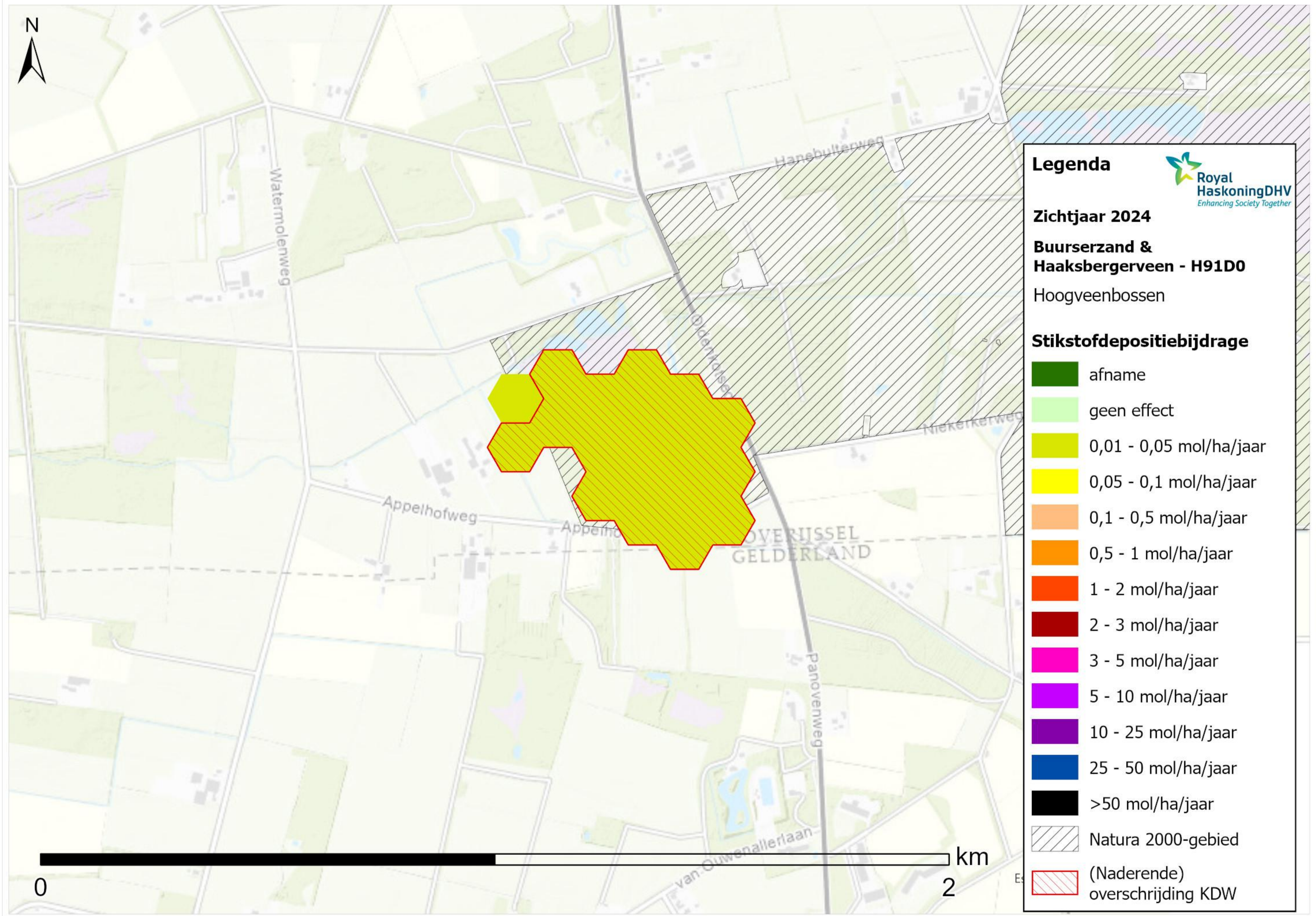
Zichtjaar 2024

Buurserzand & Haaksbergerveen - H7230

Kalkmoerassen

Stikstofdepositiebijdrage

- afname
- geen effect
- 0,01 - 0,05 mol/ha/jaar
- 0,05 - 0,1 mol/ha/jaar
- 0,1 - 0,5 mol/ha/jaar
- 0,5 - 1 mol/ha/jaar
- 1 - 2 mol/ha/jaar
- 2 - 3 mol/ha/jaar
- 3 - 5 mol/ha/jaar
- 5 - 10 mol/ha/jaar
- 10 - 25 mol/ha/jaar
- 25 - 50 mol/ha/jaar
- >50 mol/ha/jaar
- Natura 2000-gebied
- (Naderende) overschrijding KDW



Legenda



Zichtjaar 2024

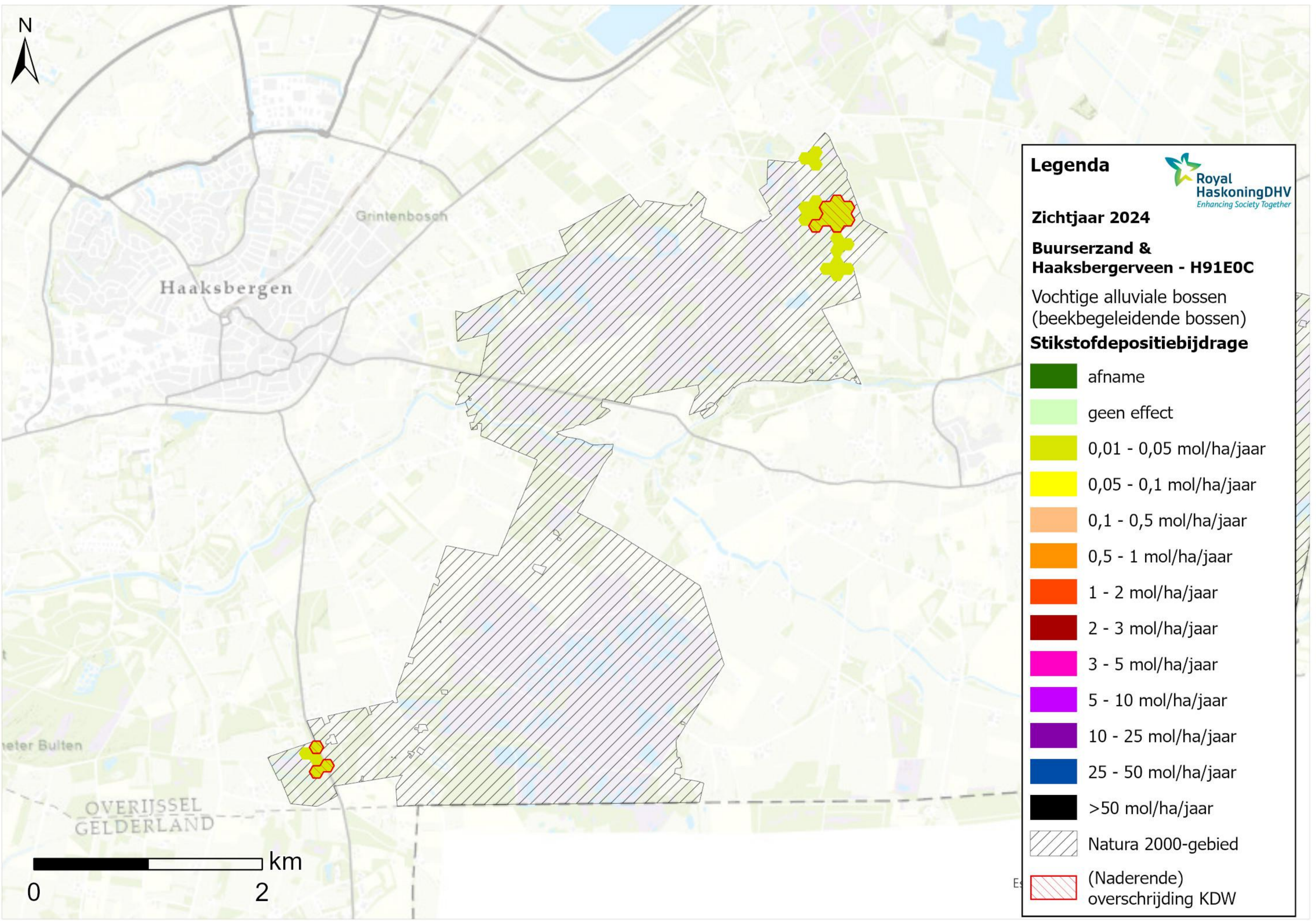
Buurserzand & Haaksbergerveen - H91D0


Hoogveenbossen

Stikstofdepositiebijdrage

-  afname
-  geen effect
-  0,01 - 0,05 mol/ha/jaar
-  0,05 - 0,1 mol/ha/jaar
-  0,1 - 0,5 mol/ha/jaar
-  0,5 - 1 mol/ha/jaar
-  1 - 2 mol/ha/jaar
-  2 - 3 mol/ha/jaar
-  3 - 5 mol/ha/jaar
-  5 - 10 mol/ha/jaar
-  10 - 25 mol/ha/jaar
-  25 - 50 mol/ha/jaar
-  >50 mol/ha/jaar
-  Natura 2000-gebied
-  (Naderende) overschrijding KDW




















Legenda 

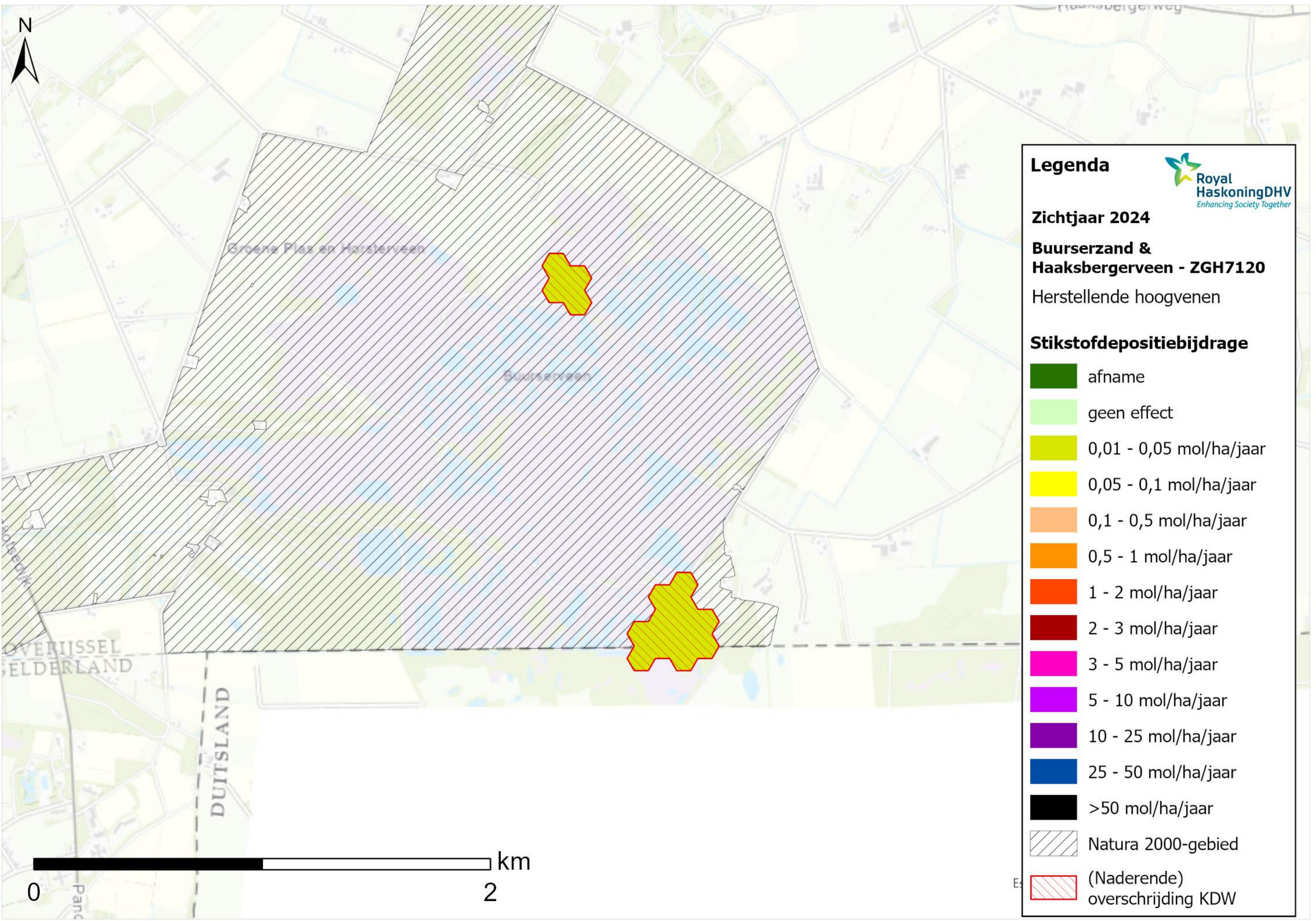
Zichtjaar 2024

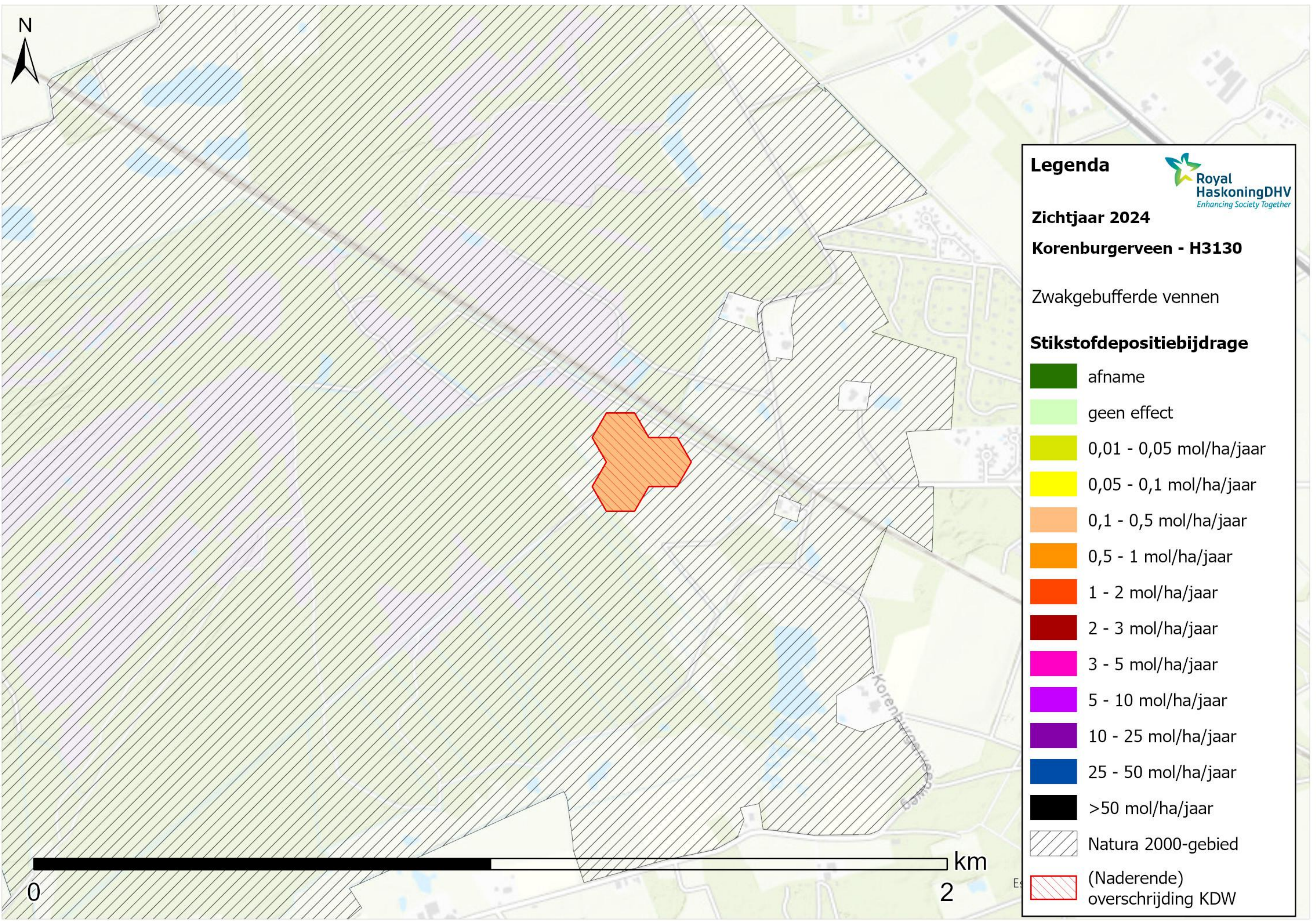
Buurserzand & Haaksbergerveen - H91E0C


Vochtige alluviale bossen
(beekbegeleidende bossen)

Stikstofdepositiebijdrage

	afname
	geen effect
	0,01 - 0,05 mol/ha/jaar
	0,05 - 0,1 mol/ha/jaar
	0,1 - 0,5 mol/ha/jaar
	0,5 - 1 mol/ha/jaar
	1 - 2 mol/ha/jaar
	2 - 3 mol/ha/jaar
	3 - 5 mol/ha/jaar
	5 - 10 mol/ha/jaar
	10 - 25 mol/ha/jaar
	25 - 50 mol/ha/jaar
	>50 mol/ha/jaar
	Natura 2000-gebied
	(Naderende) overschrijding KDW




















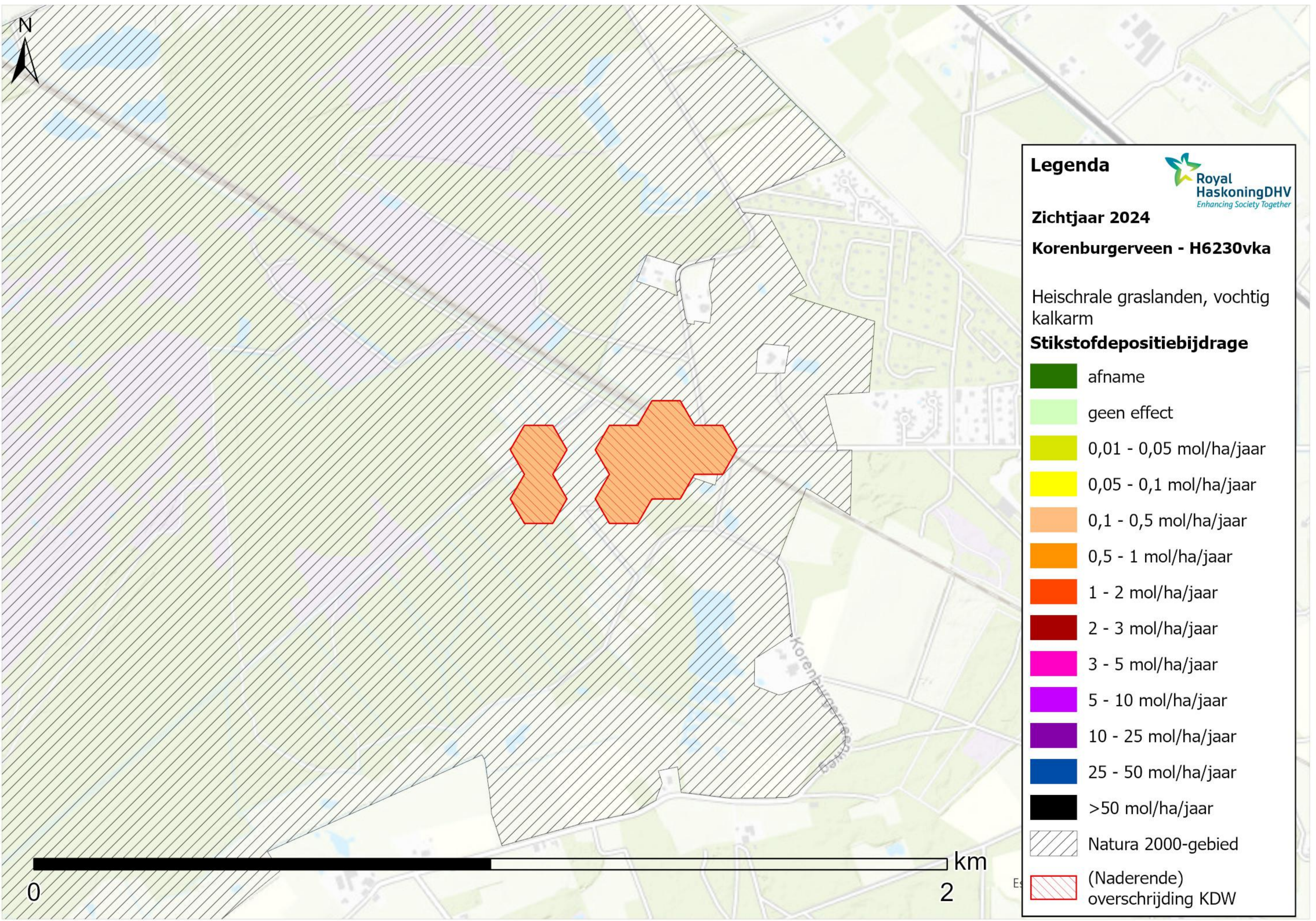
Legenda 
Zichtjaar 2024
Kornburgerveen - H3130


Zwakgebufferde vennen

Stikstofdepositiebijdrage

	afname
	geen effect
	0,01 - 0,05 mol/ha/jaar
	0,05 - 0,1 mol/ha/jaar
	0,1 - 0,5 mol/ha/jaar
	0,5 - 1 mol/ha/jaar
	1 - 2 mol/ha/jaar
	2 - 3 mol/ha/jaar
	3 - 5 mol/ha/jaar
	5 - 10 mol/ha/jaar
	10 - 25 mol/ha/jaar
	25 - 50 mol/ha/jaar
	>50 mol/ha/jaar
	Natura 2000-gebied
	(Naderende) overschrijding KDW




















Legenda 
Royal HaskoningDHV
Enhancing Society Together

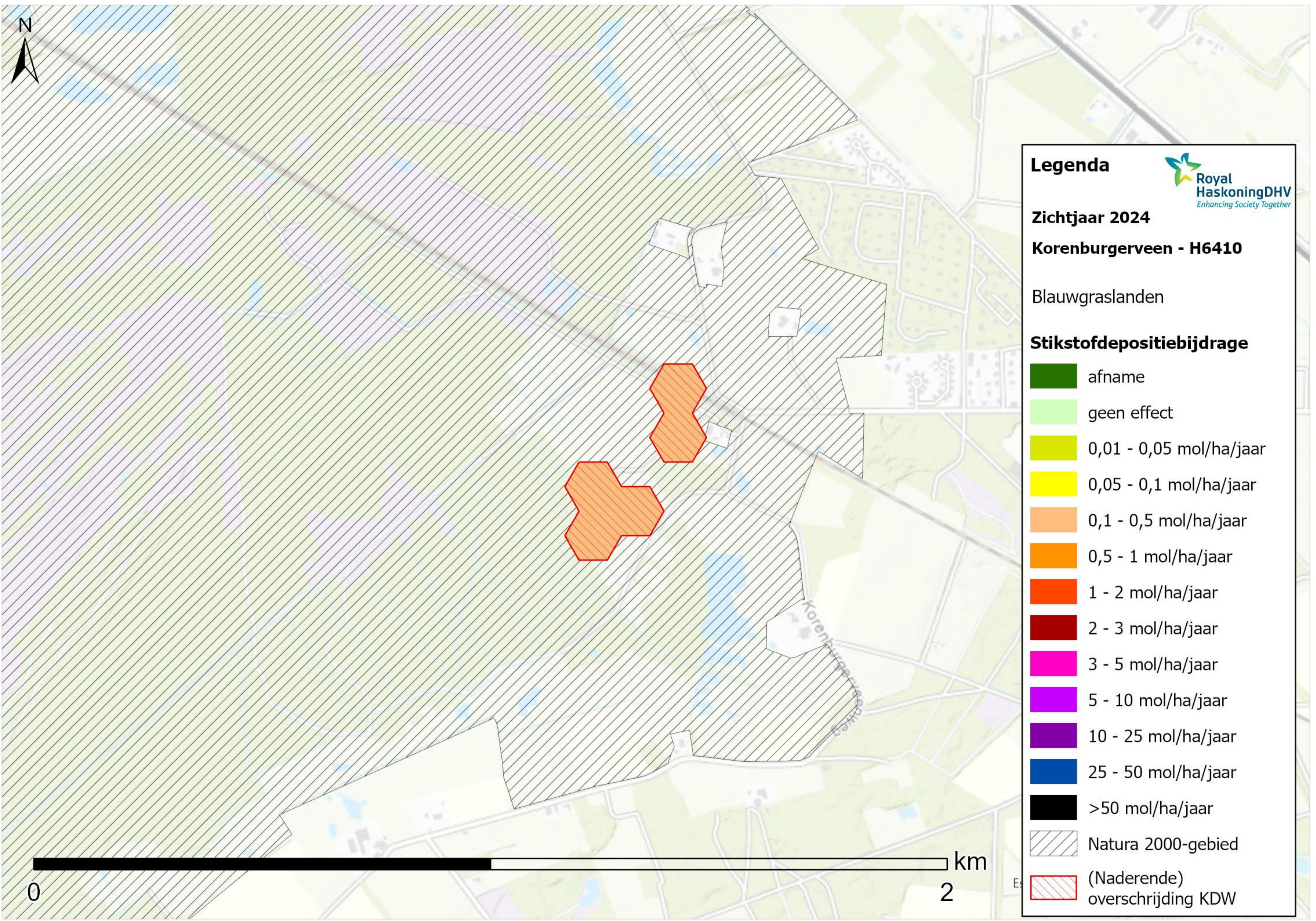
Zichtjaar 2024


Kornburgerveen - H6230vka

Heischrale graslanden, vochtig kalkarm

Stikstofdepositiebijdrage

	afname
	geen effect
	0,01 - 0,05 mol/ha/jaar
	0,05 - 0,1 mol/ha/jaar
	0,1 - 0,5 mol/ha/jaar
	0,5 - 1 mol/ha/jaar
	1 - 2 mol/ha/jaar
	2 - 3 mol/ha/jaar
	3 - 5 mol/ha/jaar
	5 - 10 mol/ha/jaar
	10 - 25 mol/ha/jaar
	25 - 50 mol/ha/jaar
	>50 mol/ha/jaar
	Natura 2000-gebied
	(Naderende) overschrijding KDW


















Legenda 
Royal HaskoningDHV
Enhancing Society Together

Zichtjaar 2024

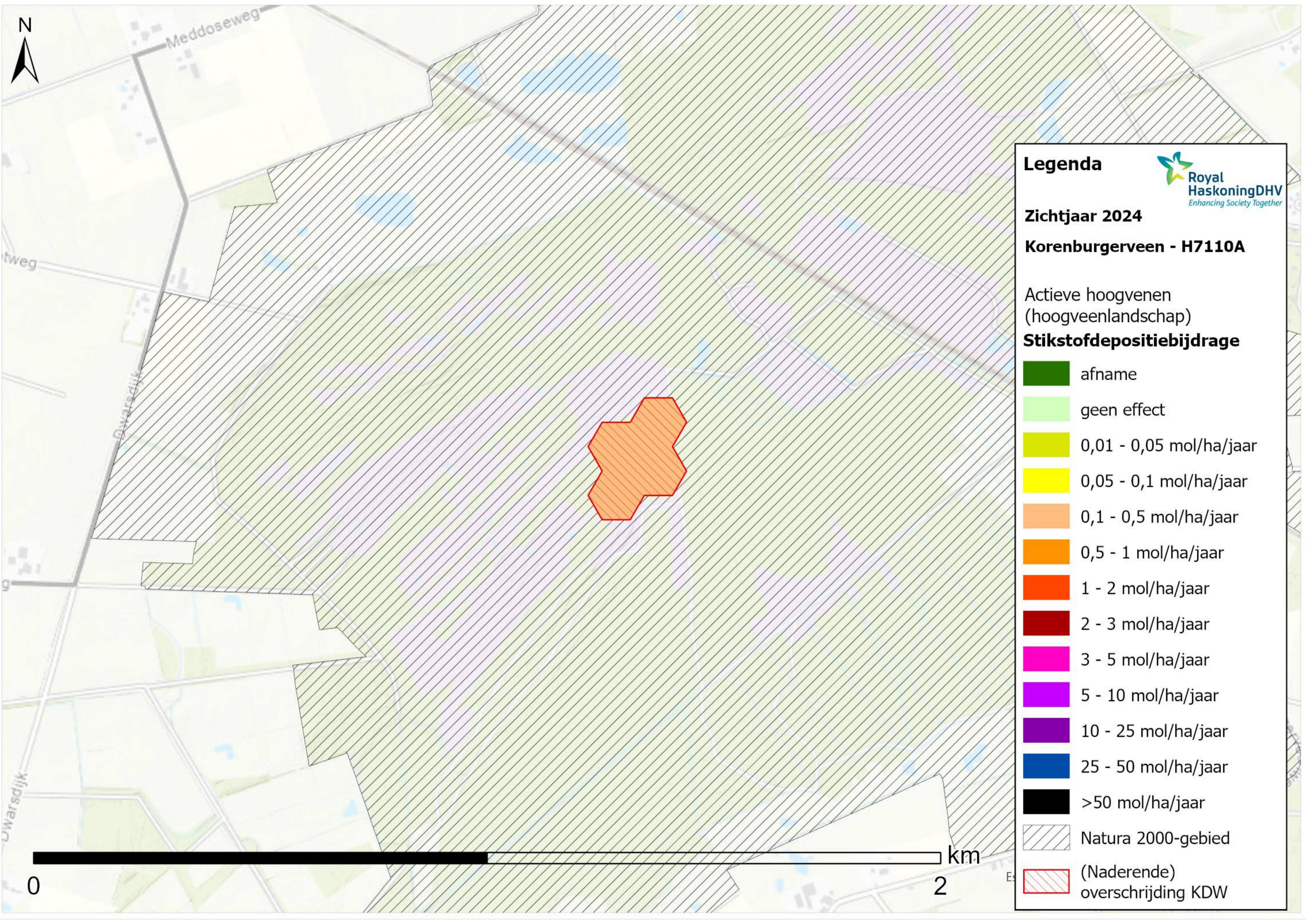
Kornburgerveen - H6410

Blauwgraslanden

Stikstofdepositiebijdrage

	afname
	geen effect
	0,01 - 0,05 mol/ha/jaar
	0,05 - 0,1 mol/ha/jaar
	0,1 - 0,5 mol/ha/jaar
	0,5 - 1 mol/ha/jaar
	1 - 2 mol/ha/jaar
	2 - 3 mol/ha/jaar
	3 - 5 mol/ha/jaar
	5 - 10 mol/ha/jaar
	10 - 25 mol/ha/jaar
	25 - 50 mol/ha/jaar
	>50 mol/ha/jaar
	Natura 2000-gebied
	(Naderende) overschrijding KDW

0 km 2



Meddoseweg


tweg

Dwarsdijk

g

Dwarsdijk

Legenda


















Zichtjaar 2024

Kornburgerveen - H7110A

Actieve hoogvenen
(hoogveenlandschap)

Stikstofdepositiebijdrage

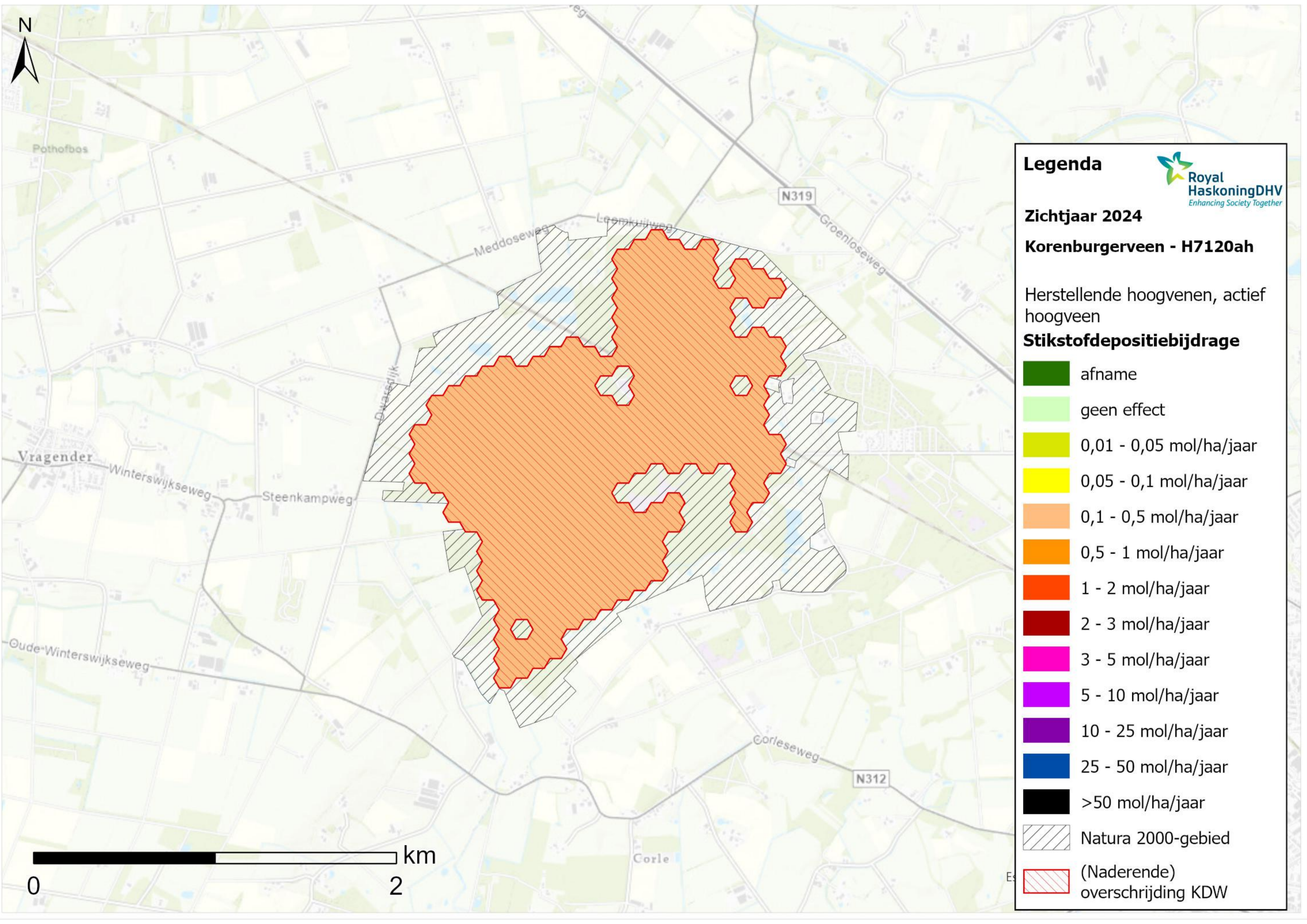
	afname
	geen effect
	0,01 - 0,05 mol/ha/jaar
	0,05 - 0,1 mol/ha/jaar
	0,1 - 0,5 mol/ha/jaar
	0,5 - 1 mol/ha/jaar
	1 - 2 mol/ha/jaar
	2 - 3 mol/ha/jaar
	3 - 5 mol/ha/jaar
	5 - 10 mol/ha/jaar
	10 - 25 mol/ha/jaar
	25 - 50 mol/ha/jaar
	>50 mol/ha/jaar
	Natura 2000-gebied
	(Naderende) overschrijding KDW




0

2

km


















Legenda 
Royal HaskoningDHV
Enhancing Society Together

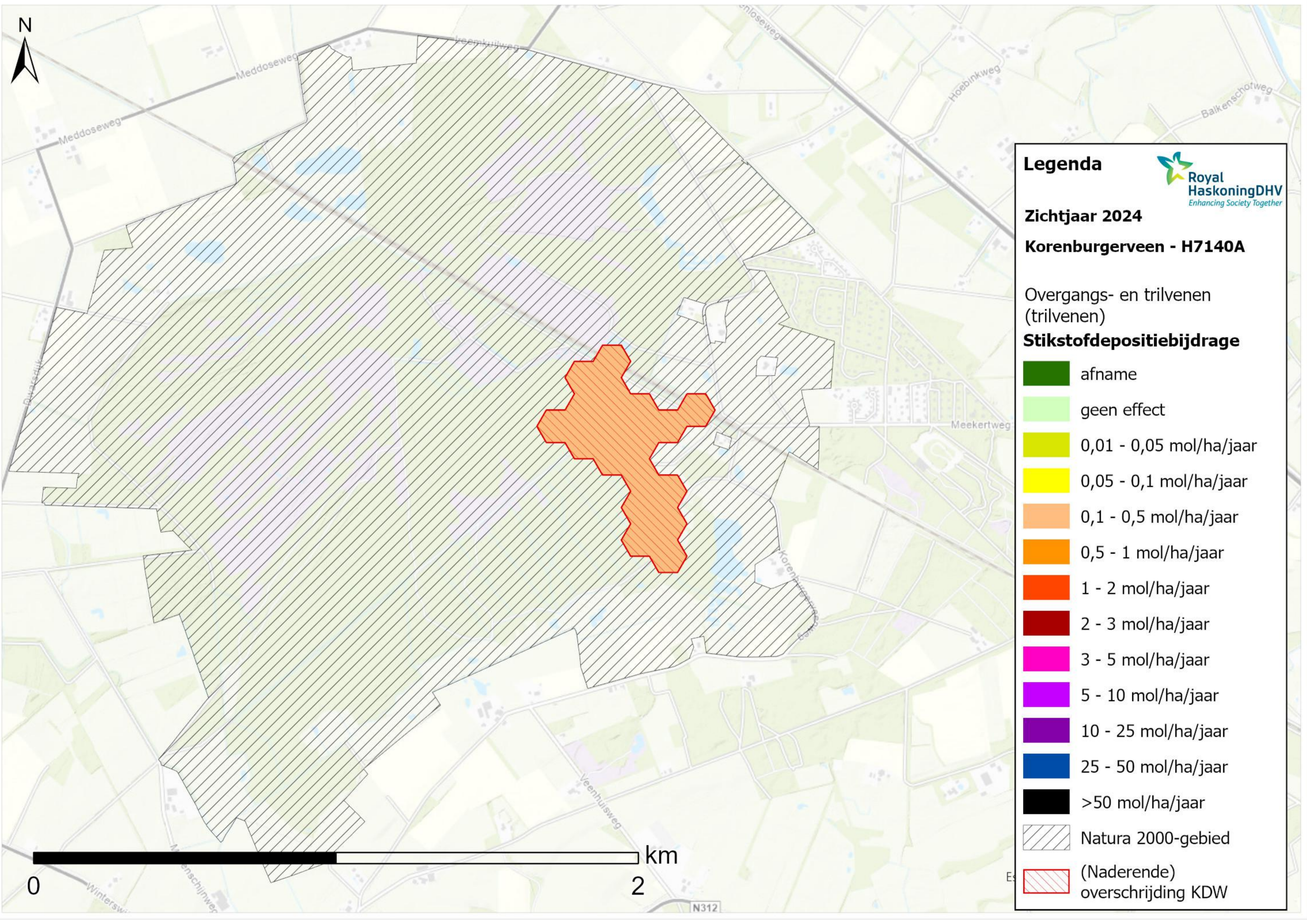
Zichtjaar 2024

Kornburgerveen - H7120ah

Herstellende hoogvenen, actief hoogveen

Stikstofdepositiebijdrage

	afname
	geen effect
	0,01 - 0,05 mol/ha/jaar
	0,05 - 0,1 mol/ha/jaar
	0,1 - 0,5 mol/ha/jaar
	0,5 - 1 mol/ha/jaar
	1 - 2 mol/ha/jaar
	2 - 3 mol/ha/jaar
	3 - 5 mol/ha/jaar
	5 - 10 mol/ha/jaar
	10 - 25 mol/ha/jaar
	25 - 50 mol/ha/jaar
	>50 mol/ha/jaar
	Natura 2000-gebied
	(Naderende) overschrijding KDW



Legenda

Zichtjaar 2024

Kornburgerveen - H7140A

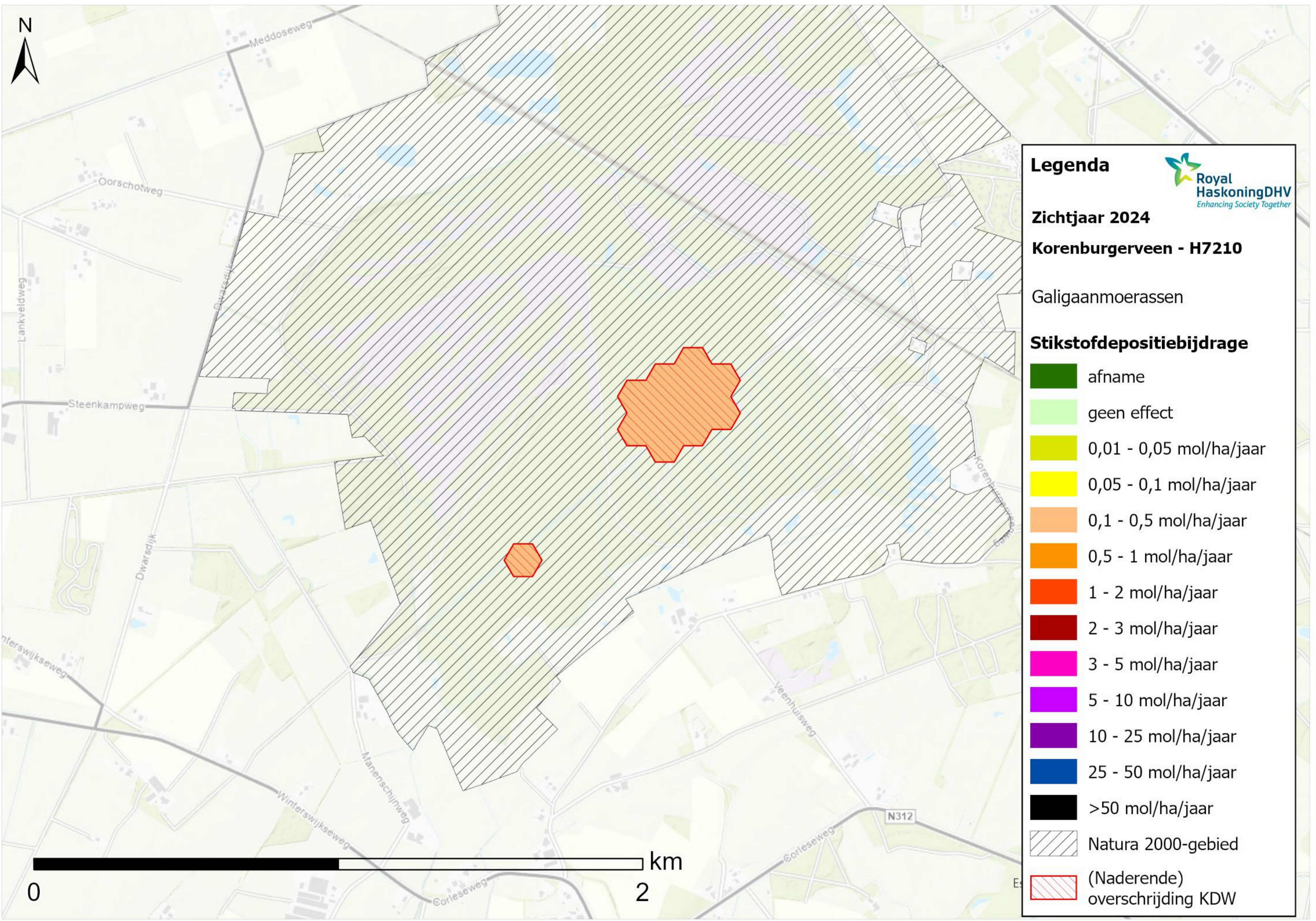
Overgangs- en trilvenen
(trilvenen)

Stikstofdepositiebijdrage

	afname
	geen effect
	0,01 - 0,05 mol/ha/jaar
	0,05 - 0,1 mol/ha/jaar
	0,1 - 0,5 mol/ha/jaar
	0,5 - 1 mol/ha/jaar
	1 - 2 mol/ha/jaar
	2 - 3 mol/ha/jaar
	3 - 5 mol/ha/jaar
	5 - 10 mol/ha/jaar
	10 - 25 mol/ha/jaar
	25 - 50 mol/ha/jaar
	>50 mol/ha/jaar
	Natura 2000-gebied
	(Naderende) overschrijding KDW



N312



Legenda

Zichtjaar 2024

Korenburgerveen - H7210

Galigaanmoerassen

Stikstofdepositiebijdrage

	afname
	geen effect
	0,01 - 0,05 mol/ha/jaar
	0,05 - 0,1 mol/ha/jaar
	0,1 - 0,5 mol/ha/jaar
	0,5 - 1 mol/ha/jaar
	1 - 2 mol/ha/jaar
	2 - 3 mol/ha/jaar
	3 - 5 mol/ha/jaar
	5 - 10 mol/ha/jaar
	10 - 25 mol/ha/jaar
	25 - 50 mol/ha/jaar
	>50 mol/ha/jaar
	Natura 2000-gebied
	(Naderende) overschrijding KDW





Legenda

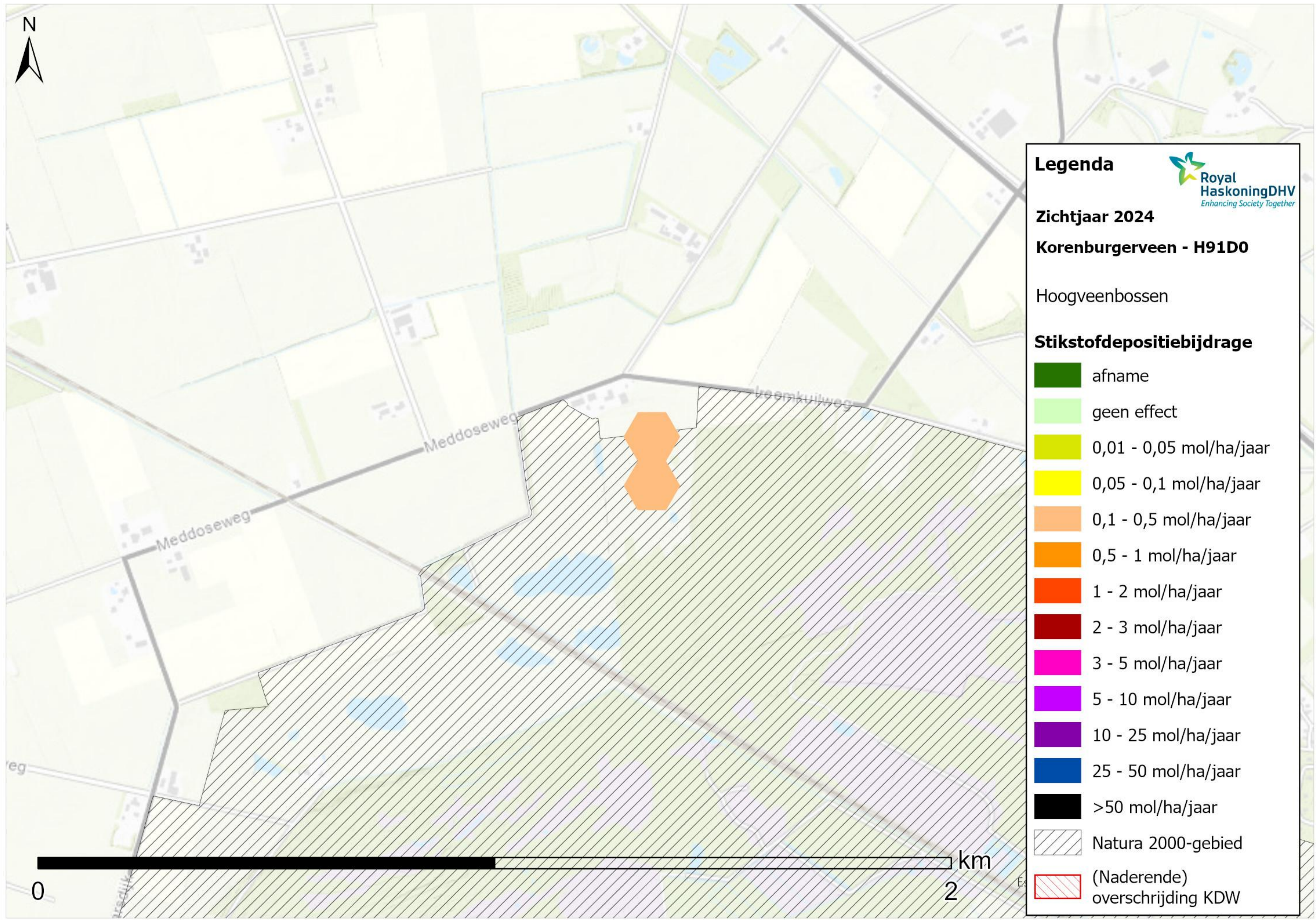
Zichtjaar 2024

Korenburgerveen - H91D0

Hoogveenbossen

Stikstofdepositiebijdrage

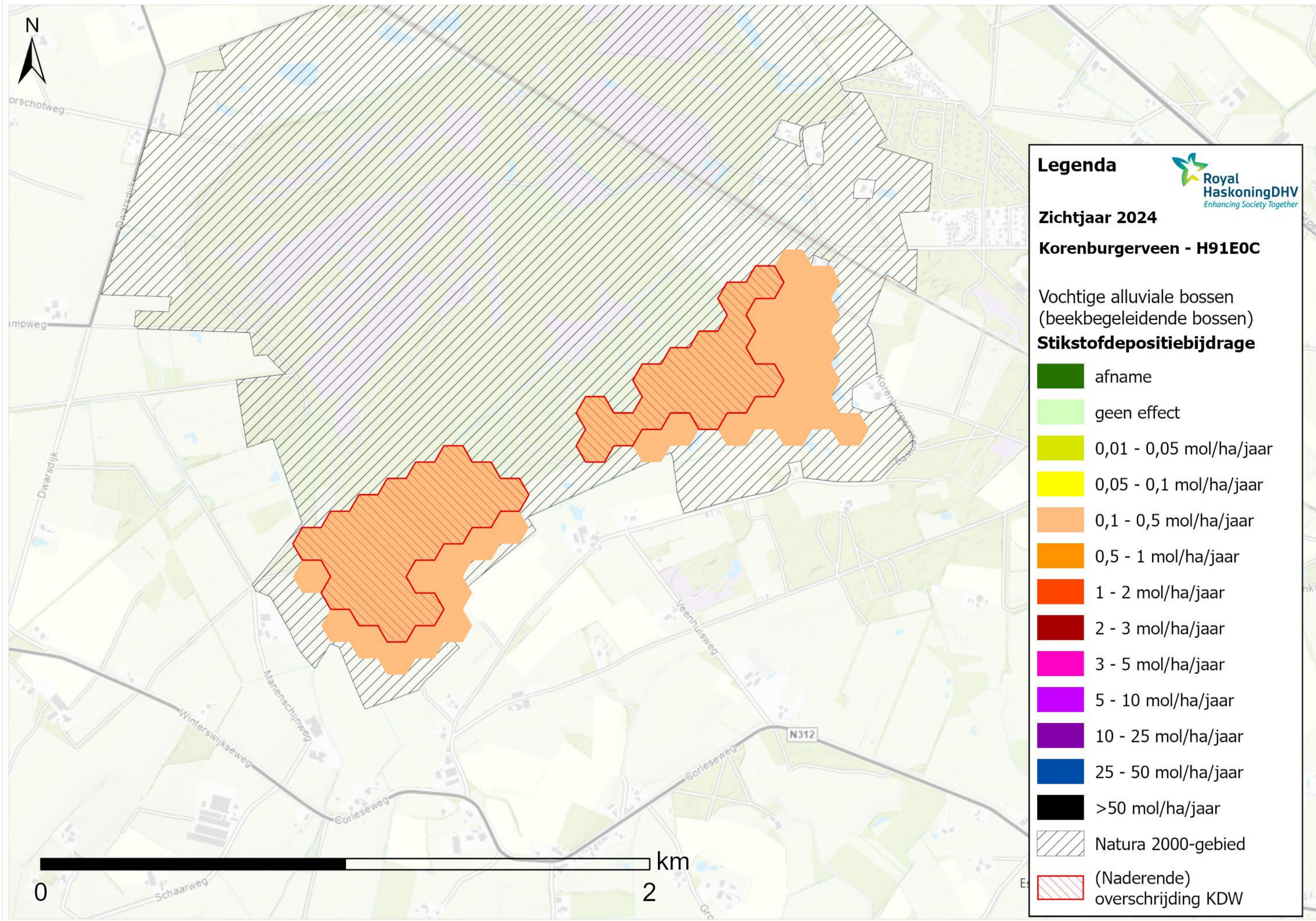
-  afname
-  geen effect
-  0,01 - 0,05 mol/ha/jaar
-  0,05 - 0,1 mol/ha/jaar
-  0,1 - 0,5 mol/ha/jaar
-  0,5 - 1 mol/ha/jaar
-  1 - 2 mol/ha/jaar
-  2 - 3 mol/ha/jaar
-  3 - 5 mol/ha/jaar
-  5 - 10 mol/ha/jaar
-  10 - 25 mol/ha/jaar
-  25 - 50 mol/ha/jaar
-  >50 mol/ha/jaar
-  Natura 2000-gebied
-  (Naderende) overschrijding KDW



0

km

2



Legenda

Zichtjaar 2024

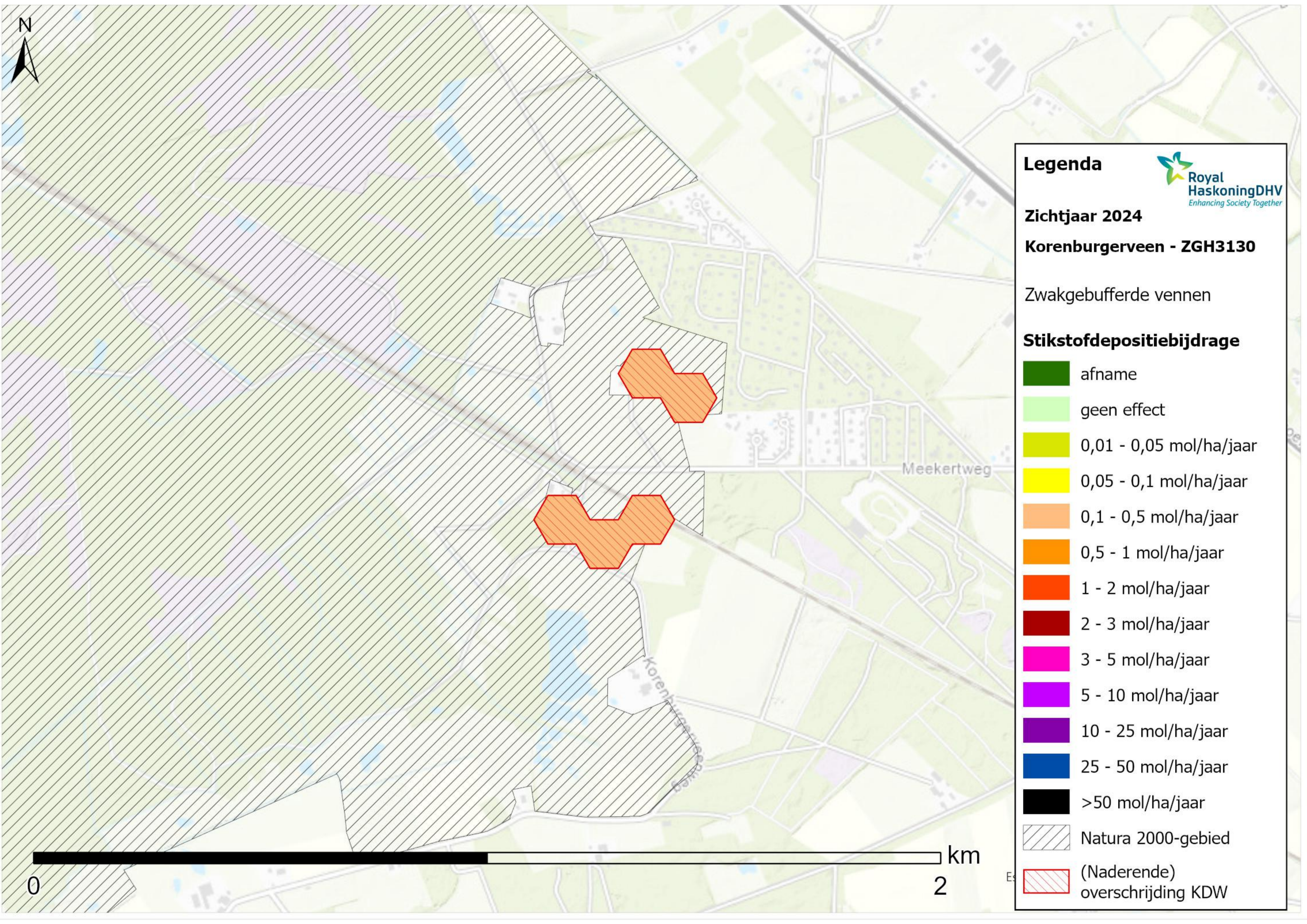
Kornburgerveen - H91E0C

Vochtige alluviale bossen
(beekbegeleidende bossen)

Stikstofdepositiebijdrage

-  afname
-  geen effect
-  0,01 - 0,05 mol/ha/jaar
-  0,05 - 0,1 mol/ha/jaar
-  0,1 - 0,5 mol/ha/jaar
-  0,5 - 1 mol/ha/jaar
-  1 - 2 mol/ha/jaar
-  2 - 3 mol/ha/jaar
-  3 - 5 mol/ha/jaar
-  5 - 10 mol/ha/jaar
-  10 - 25 mol/ha/jaar
-  25 - 50 mol/ha/jaar
-  >50 mol/ha/jaar
-  Natura 2000-gebied
-  (Naderende) overschrijding KDW





Legenda

Zichtjaar 2024

Kornburgerveen - ZGH3130

Zwakgebufferde vennen

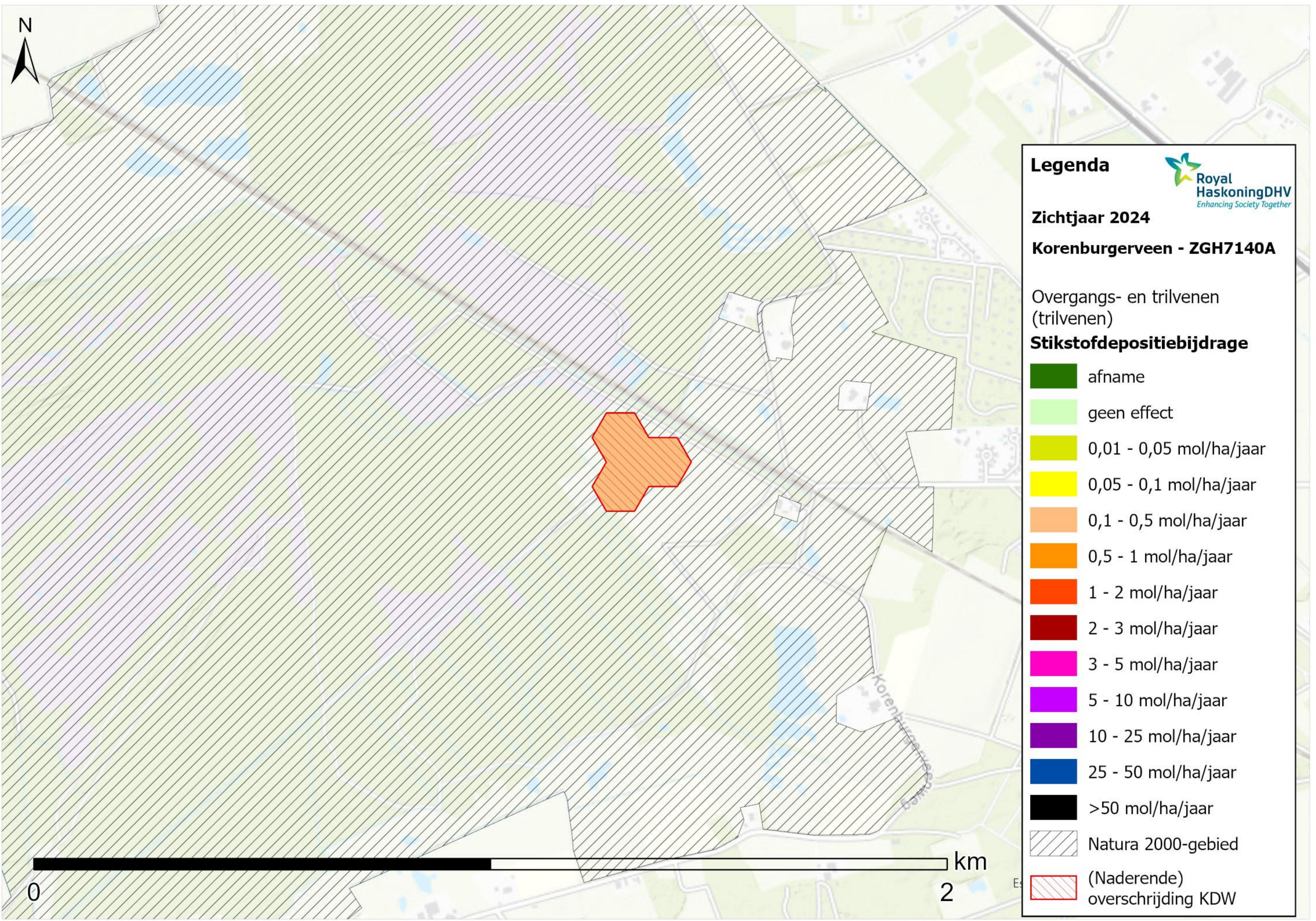
Stikstofdepositiebijdrage


-  afname
-  geen effect
-  0,01 - 0,05 mol/ha/jaar
-  0,05 - 0,1 mol/ha/jaar
-  0,1 - 0,5 mol/ha/jaar
-  0,5 - 1 mol/ha/jaar
-  1 - 2 mol/ha/jaar
-  2 - 3 mol/ha/jaar
-  3 - 5 mol/ha/jaar
-  5 - 10 mol/ha/jaar
-  10 - 25 mol/ha/jaar
-  25 - 50 mol/ha/jaar
-  >50 mol/ha/jaar
-  Natura 2000-gebied
-  (Naderende) overschrijding KDW



Meekertweg

Kornburgerveen
ZGH3130


















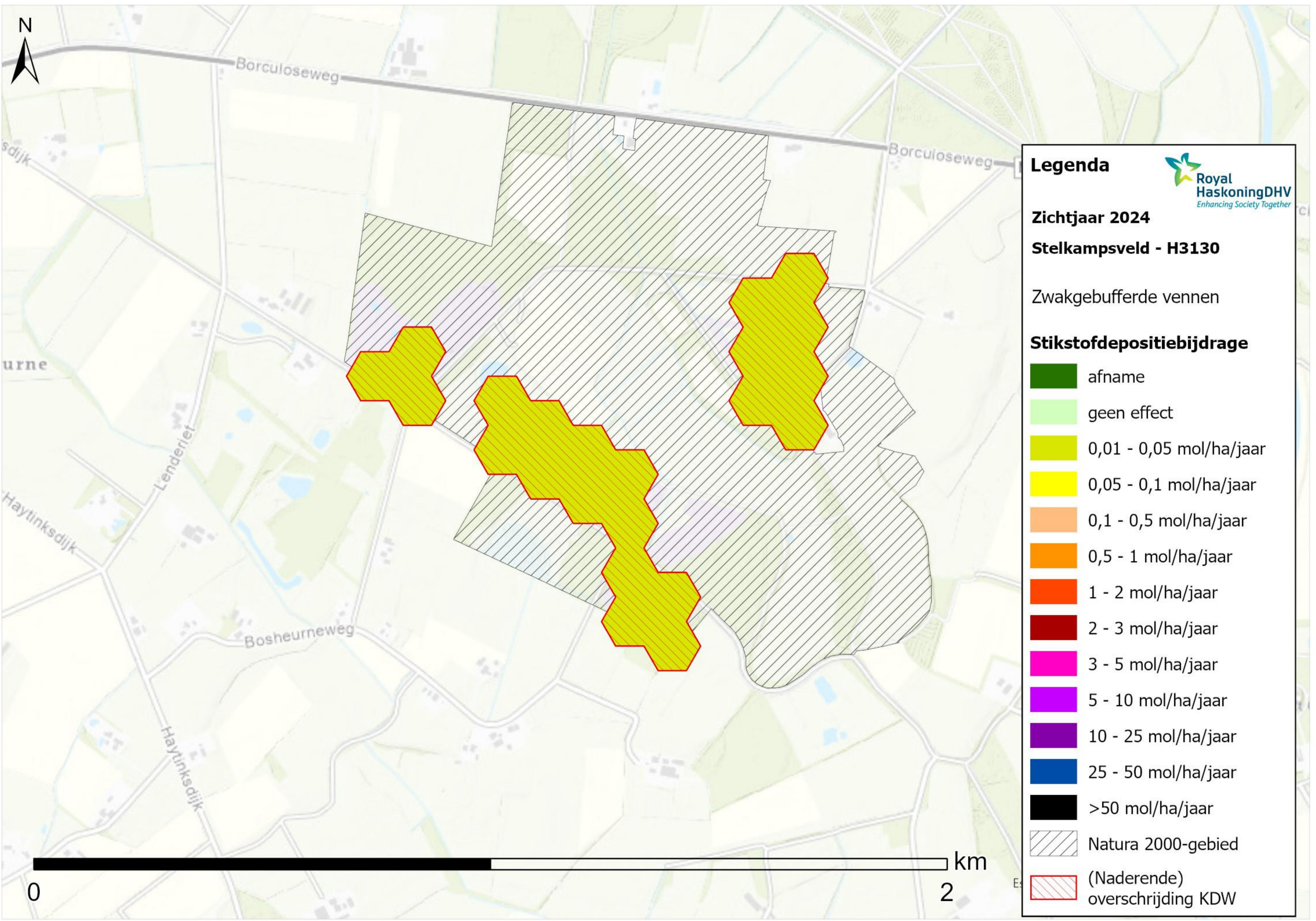
Legenda 
Royal HaskoningDHV
Enhancing Society Together

Zichtjaar 2024
Kornburgerveen - ZGH7140A

Overgangs- en trilvenen
(trilvenen)

Stikstofdepositiebijdrage

	afname
	geen effect
	0,01 - 0,05 mol/ha/jaar
	0,05 - 0,1 mol/ha/jaar
	0,1 - 0,5 mol/ha/jaar
	0,5 - 1 mol/ha/jaar
	1 - 2 mol/ha/jaar
	2 - 3 mol/ha/jaar
	3 - 5 mol/ha/jaar
	5 - 10 mol/ha/jaar
	10 - 25 mol/ha/jaar
	25 - 50 mol/ha/jaar
	>50 mol/ha/jaar
	Natura 2000-gebied
	(Naderende) overschrijding KDW



Borculoseweg

Borculoseweg

sdijs

urne

Lenderief

Haytinksdijk

Bosheurneweg

Haytinksdijk

Legenda



Zichtjaar 2024

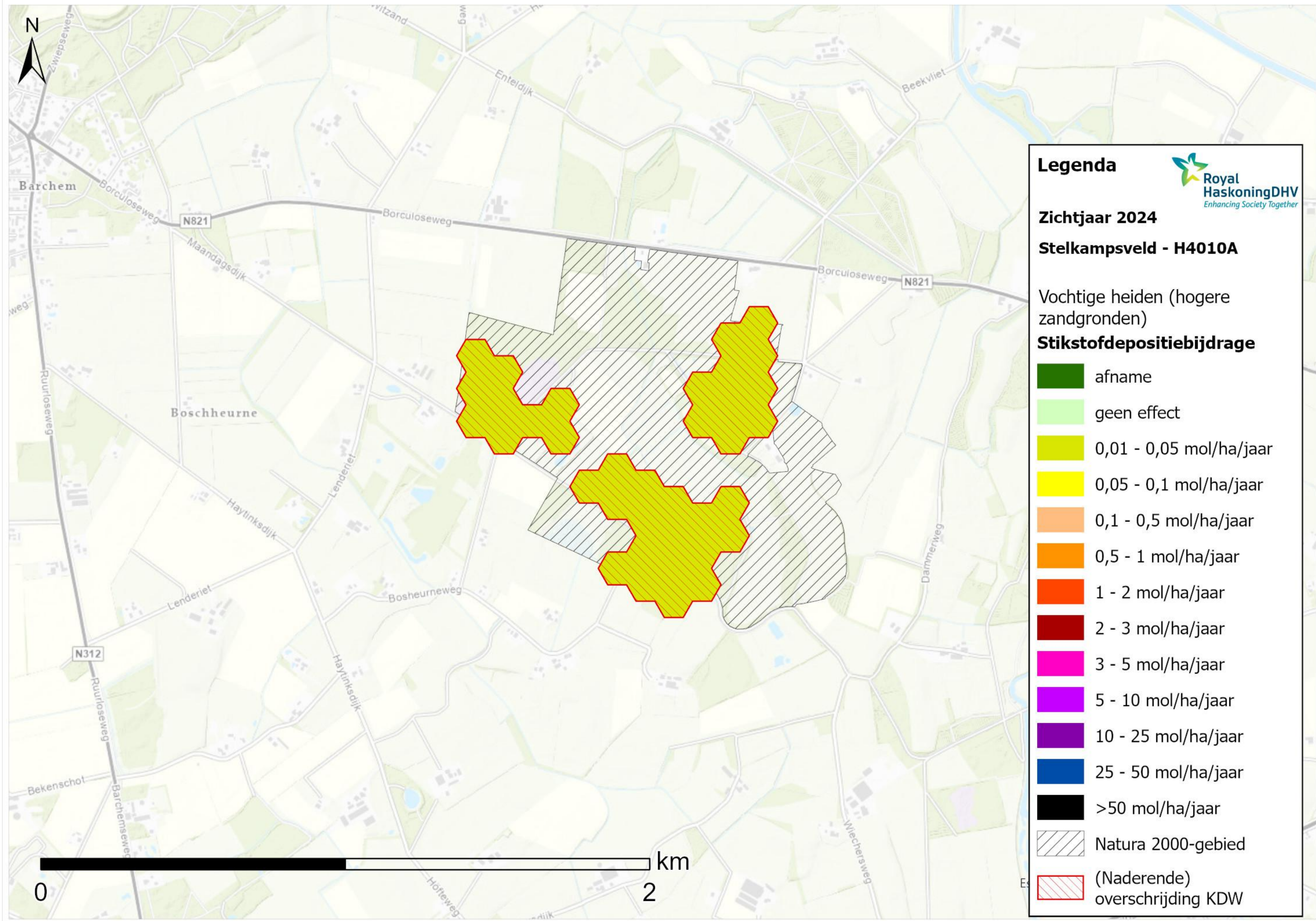
Stelkampsveld - H3130


Zwakgebufferde vennen

Stikstofdepositiebijdrage

-  afname
-  geen effect
-  0,01 - 0,05 mol/ha/jaar
-  0,05 - 0,1 mol/ha/jaar
-  0,1 - 0,5 mol/ha/jaar
-  0,5 - 1 mol/ha/jaar
-  1 - 2 mol/ha/jaar
-  2 - 3 mol/ha/jaar
-  3 - 5 mol/ha/jaar
-  5 - 10 mol/ha/jaar
-  10 - 25 mol/ha/jaar
-  25 - 50 mol/ha/jaar
-  >50 mol/ha/jaar
-  Natura 2000-gebied
-  (Naderende) overschrijding KDW




















Legenda 

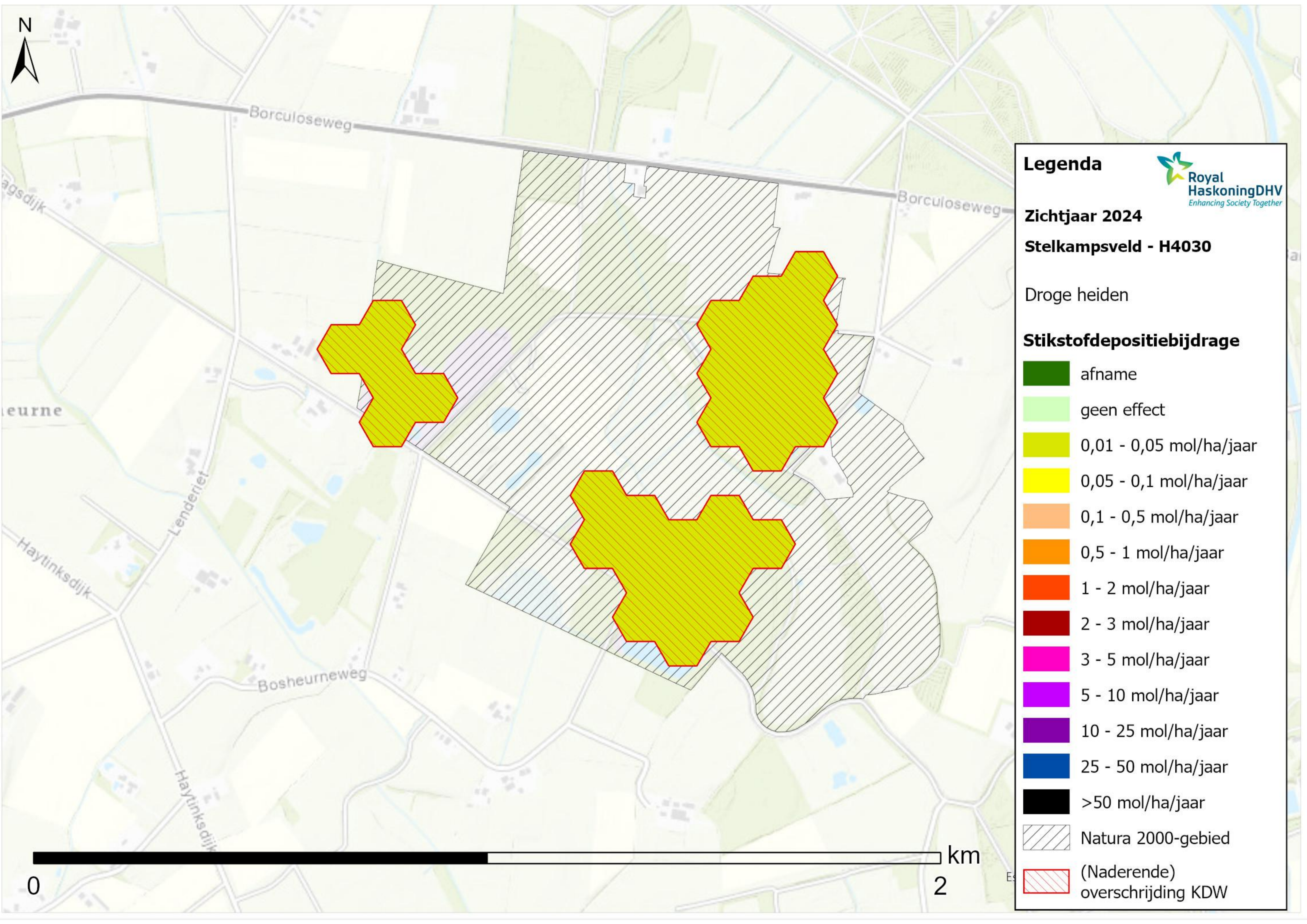
Zichtjaar 2024

Stelkampsveld - H4010A

Vochtige heiden (hogere zandgronden)

Stikstofdepositiebijdrage

-  afname
-  geen effect
-  0,01 - 0,05 mol/ha/jaar
-  0,05 - 0,1 mol/ha/jaar
-  0,1 - 0,5 mol/ha/jaar
-  0,5 - 1 mol/ha/jaar
-  1 - 2 mol/ha/jaar
-  2 - 3 mol/ha/jaar
-  3 - 5 mol/ha/jaar
-  5 - 10 mol/ha/jaar
-  10 - 25 mol/ha/jaar
-  25 - 50 mol/ha/jaar
-  >50 mol/ha/jaar
-  Natura 2000-gebied
-  (Naderende) overschrijding KDW



Borculoseweg

Borculoseweg

Lenderiet


Haytinksdijk

Bosheurneweg

Haytinksdijk

Haytinksdijk

Legenda


















Zichtjaar 2024

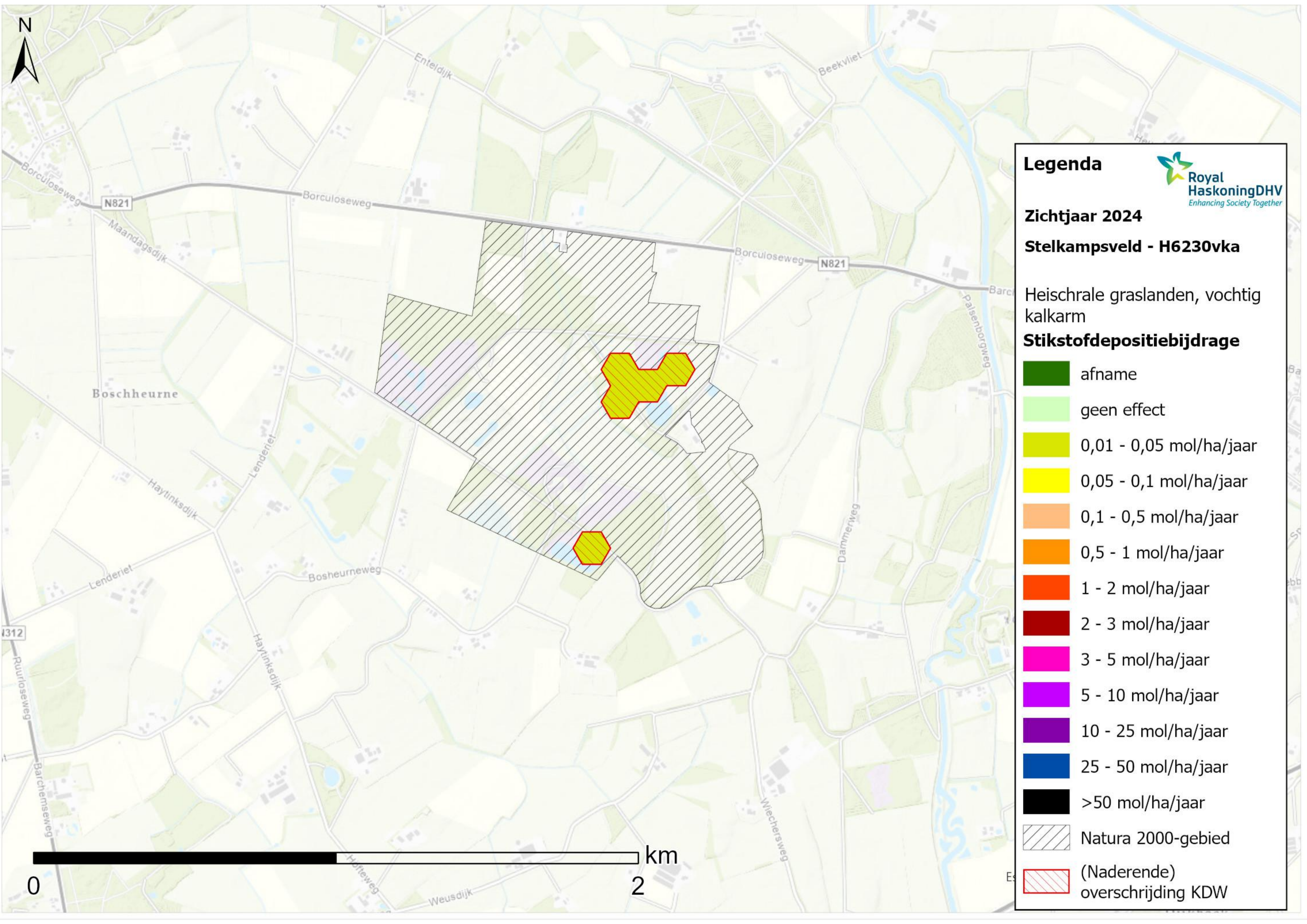
Stelkampsveld - H4030


Droge heiden
















Stikstofdepositiebijdrage

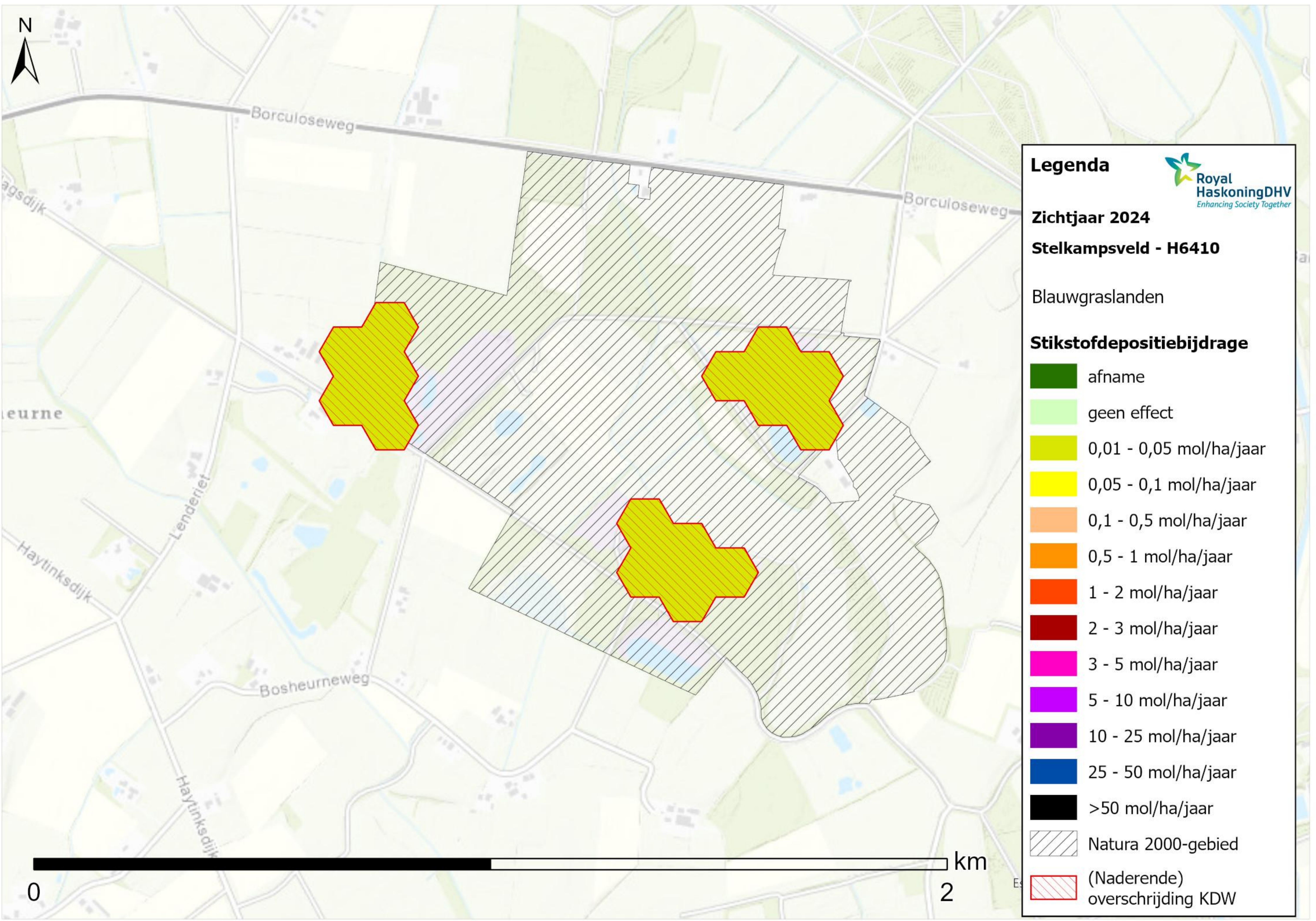
	afname
	geen effect
	0,01 - 0,05 mol/ha/jaar
	0,05 - 0,1 mol/ha/jaar
	0,1 - 0,5 mol/ha/jaar
	0,5 - 1 mol/ha/jaar
	1 - 2 mol/ha/jaar
	2 - 3 mol/ha/jaar
	3 - 5 mol/ha/jaar
	5 - 10 mol/ha/jaar
	10 - 25 mol/ha/jaar
	25 - 50 mol/ha/jaar
	>50 mol/ha/jaar
	Natura 2000-gebied
	(Naderende) overschrijding KDW





Legenda 
Zichtjaar 2024
Stelkampsveld - H6230vka
Heischrale graslanden, vochtig kalkarm
Stikstofdepositiebijdrage

	afname
	geen effect
	0,01 - 0,05 mol/ha/jaar
	0,05 - 0,1 mol/ha/jaar
	0,1 - 0,5 mol/ha/jaar
	0,5 - 1 mol/ha/jaar
	1 - 2 mol/ha/jaar
	2 - 3 mol/ha/jaar
	3 - 5 mol/ha/jaar
	5 - 10 mol/ha/jaar
	10 - 25 mol/ha/jaar
	25 - 50 mol/ha/jaar
	>50 mol/ha/jaar
	Natura 2000-gebied
	(Naderende) overschrijding KDW



Legenda

Zichtjaar 2024

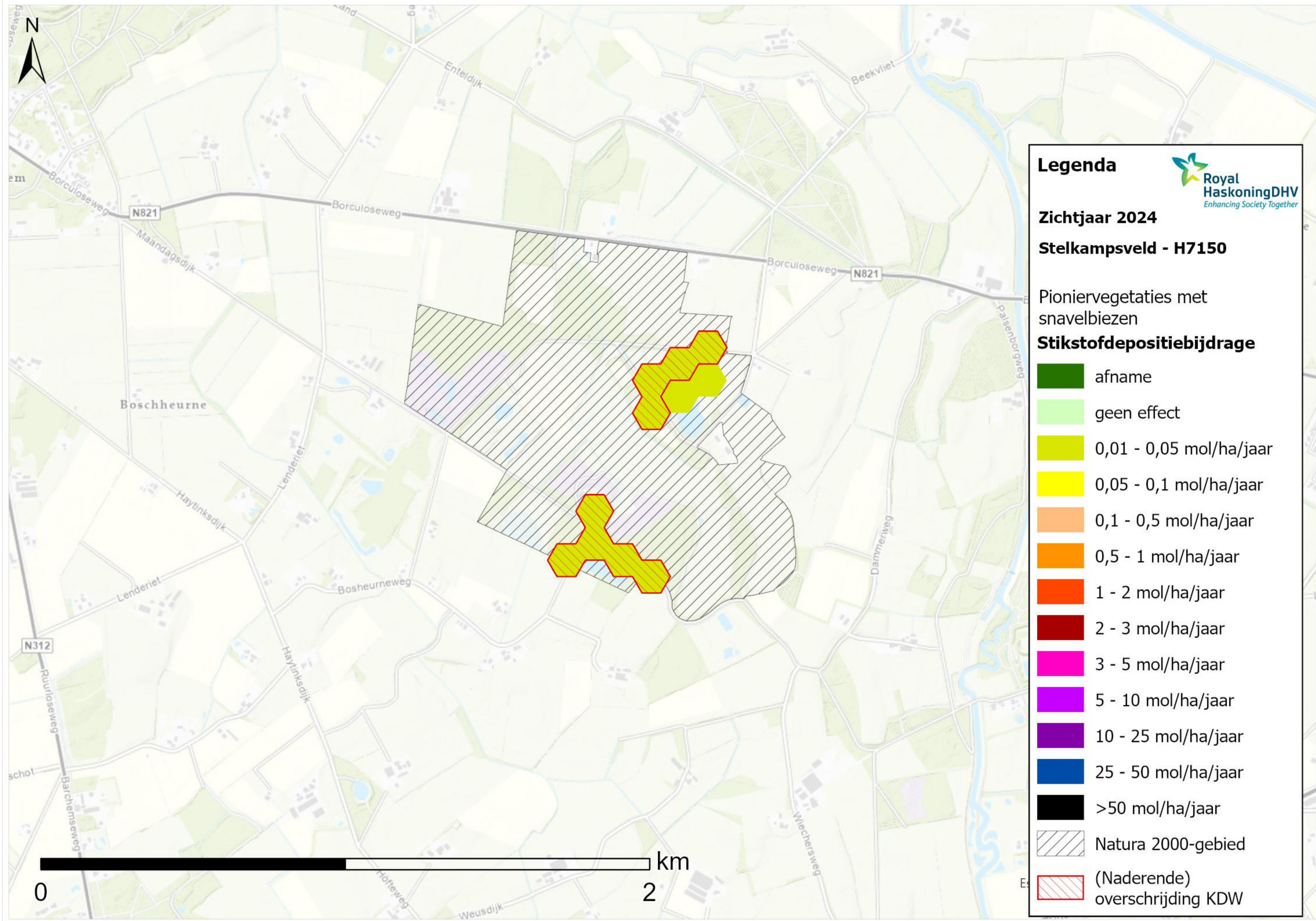
Stelkampsveld - H6410


Blauwgraslanden

Stikstofdepositiebijdrage

	afname
	geen effect
	0,01 - 0,05 mol/ha/jaar
	0,05 - 0,1 mol/ha/jaar
	0,1 - 0,5 mol/ha/jaar
	0,5 - 1 mol/ha/jaar
	1 - 2 mol/ha/jaar
	2 - 3 mol/ha/jaar
	3 - 5 mol/ha/jaar
	5 - 10 mol/ha/jaar
	10 - 25 mol/ha/jaar
	25 - 50 mol/ha/jaar
	>50 mol/ha/jaar
	Natura 2000-gebied
	(Naderende) overschrijding KDW




















Legenda 
Royal HaskoningDHV
Enhancing Society Together

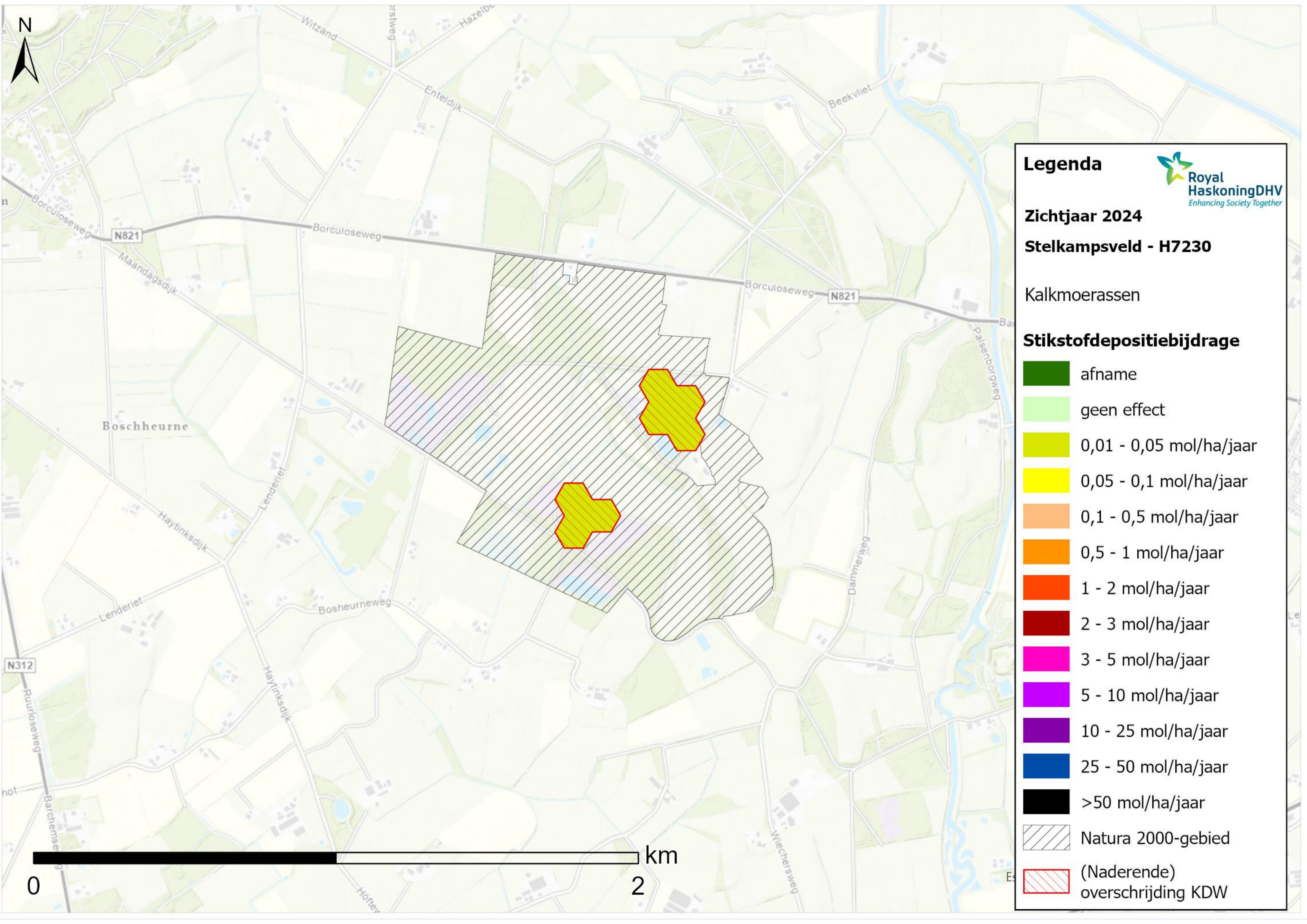
Zichtjaar 2024

Stelkampsveld - H7150

Pioniervegetaties met snavelbiezen

Stikstofdepositiebijdrage

	afname
	geen effect
	0,01 - 0,05 mol/ha/jaar
	0,05 - 0,1 mol/ha/jaar
	0,1 - 0,5 mol/ha/jaar
	0,5 - 1 mol/ha/jaar
	1 - 2 mol/ha/jaar
	2 - 3 mol/ha/jaar
	3 - 5 mol/ha/jaar
	5 - 10 mol/ha/jaar
	10 - 25 mol/ha/jaar
	25 - 50 mol/ha/jaar
	>50 mol/ha/jaar
	Natura 2000-gebied
	(Naderende) overschrijding KDW



Legenda




Zichtjaar 2024

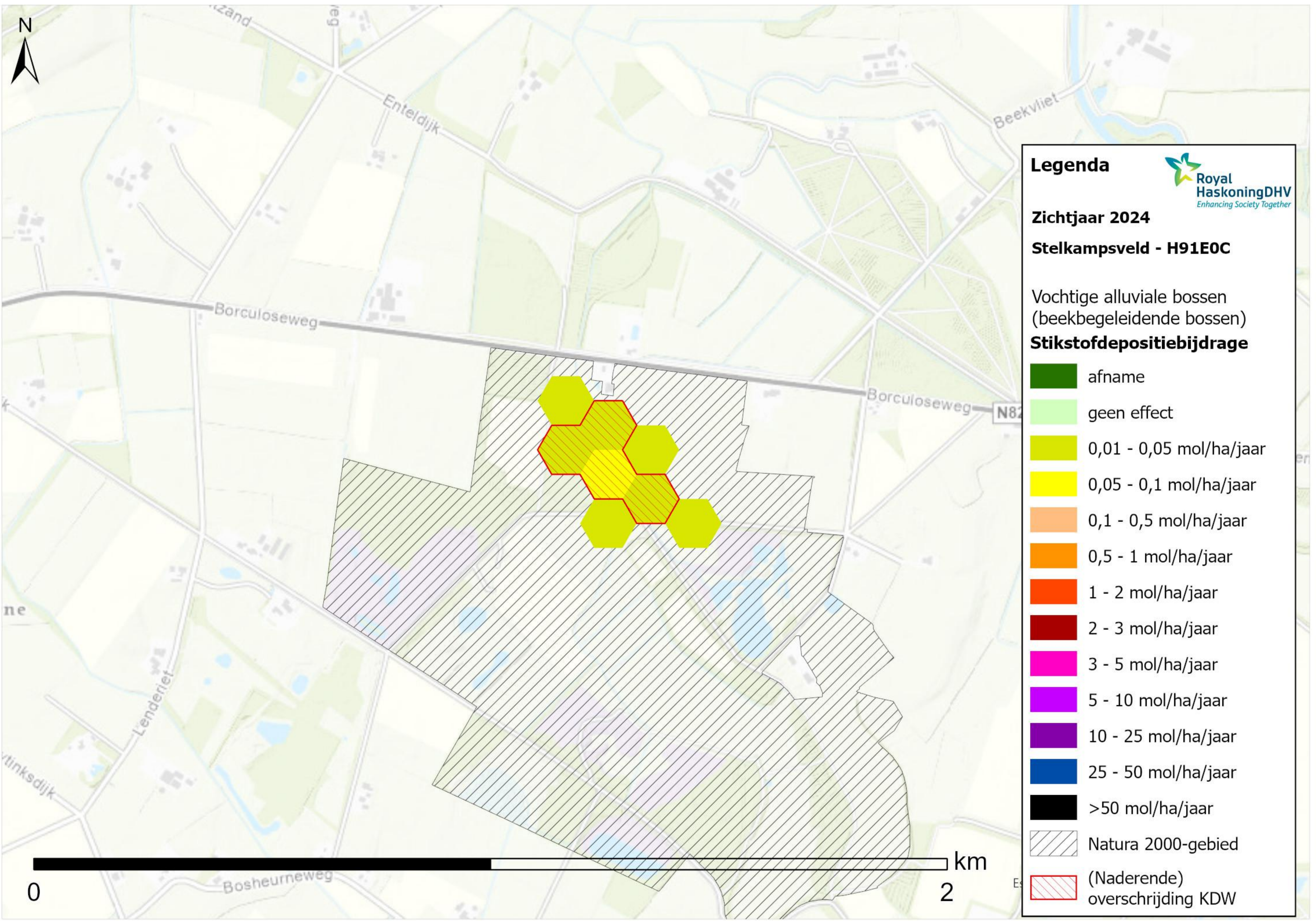
Stelkampsveld - H7230

Kalkmoerassen

Stikstofdepositiebijdrage

-  afname
-  geen effect
-  0,01 - 0,05 mol/ha/jaar
-  0,05 - 0,1 mol/ha/jaar
-  0,1 - 0,5 mol/ha/jaar
-  0,5 - 1 mol/ha/jaar
-  1 - 2 mol/ha/jaar
-  2 - 3 mol/ha/jaar
-  3 - 5 mol/ha/jaar
-  5 - 10 mol/ha/jaar
-  10 - 25 mol/ha/jaar
-  25 - 50 mol/ha/jaar
-  >50 mol/ha/jaar
-  Natura 2000-gebied
-  (Naderende) overschrijding KDW





Legenda

Zichtjaar 2024

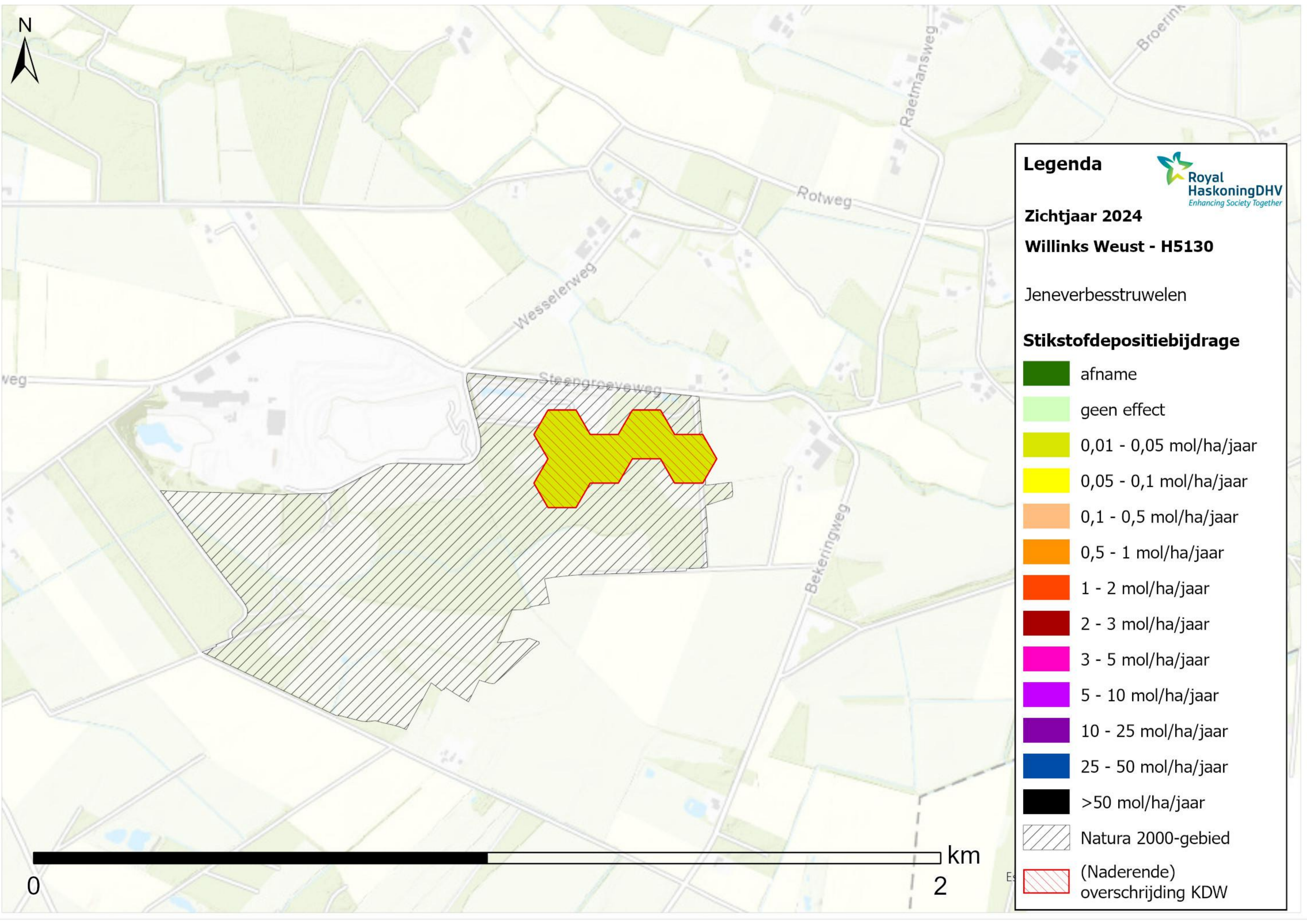
Stelkampsveld - H91E0C

Vochtige alluviale bossen
(beekbegeleidende bossen)

Stikstofdepositiebijdrage

	afname
	geen effect
	0,01 - 0,05 mol/ha/jaar
	0,05 - 0,1 mol/ha/jaar
	0,1 - 0,5 mol/ha/jaar
	0,5 - 1 mol/ha/jaar
	1 - 2 mol/ha/jaar
	2 - 3 mol/ha/jaar
	3 - 5 mol/ha/jaar
	5 - 10 mol/ha/jaar
	10 - 25 mol/ha/jaar
	25 - 50 mol/ha/jaar
	>50 mol/ha/jaar
	Natura 2000-gebied
	(Naderende) overschrijding KDW





Legenda

Zichtjaar 2024

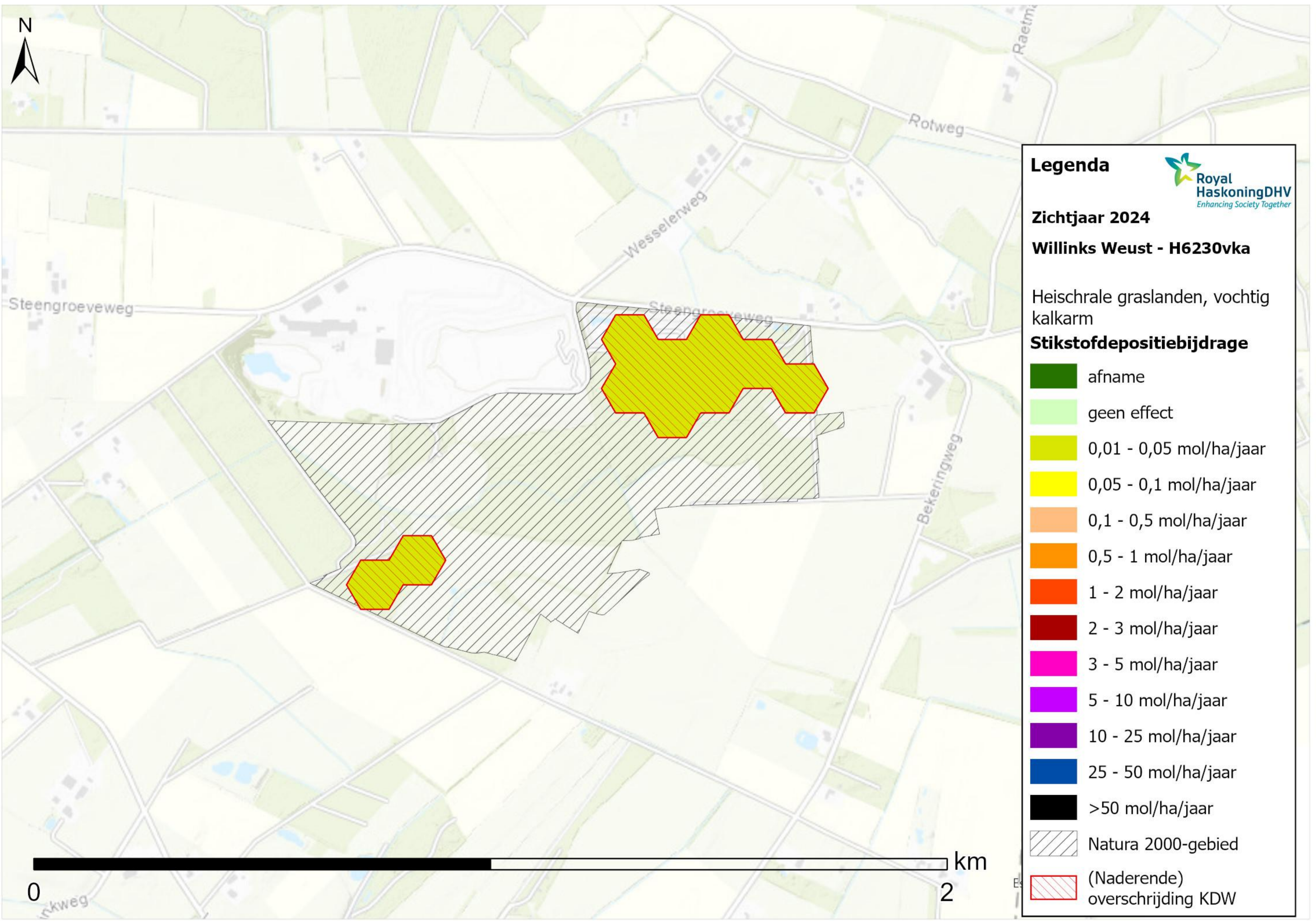
Willinks Weust - H5130

Jeneverbesstruwelen

Stikstofdepositiebijdrage

-  afname
-  geen effect
-  0,01 - 0,05 mol/ha/jaar
-  0,05 - 0,1 mol/ha/jaar
-  0,1 - 0,5 mol/ha/jaar
-  0,5 - 1 mol/ha/jaar
-  1 - 2 mol/ha/jaar
-  2 - 3 mol/ha/jaar
-  3 - 5 mol/ha/jaar
-  5 - 10 mol/ha/jaar
-  10 - 25 mol/ha/jaar
-  25 - 50 mol/ha/jaar
-  >50 mol/ha/jaar
-  Natura 2000-gebied
-  (Naderende) overschrijding KDW





Legenda

Zichtjaar 2024

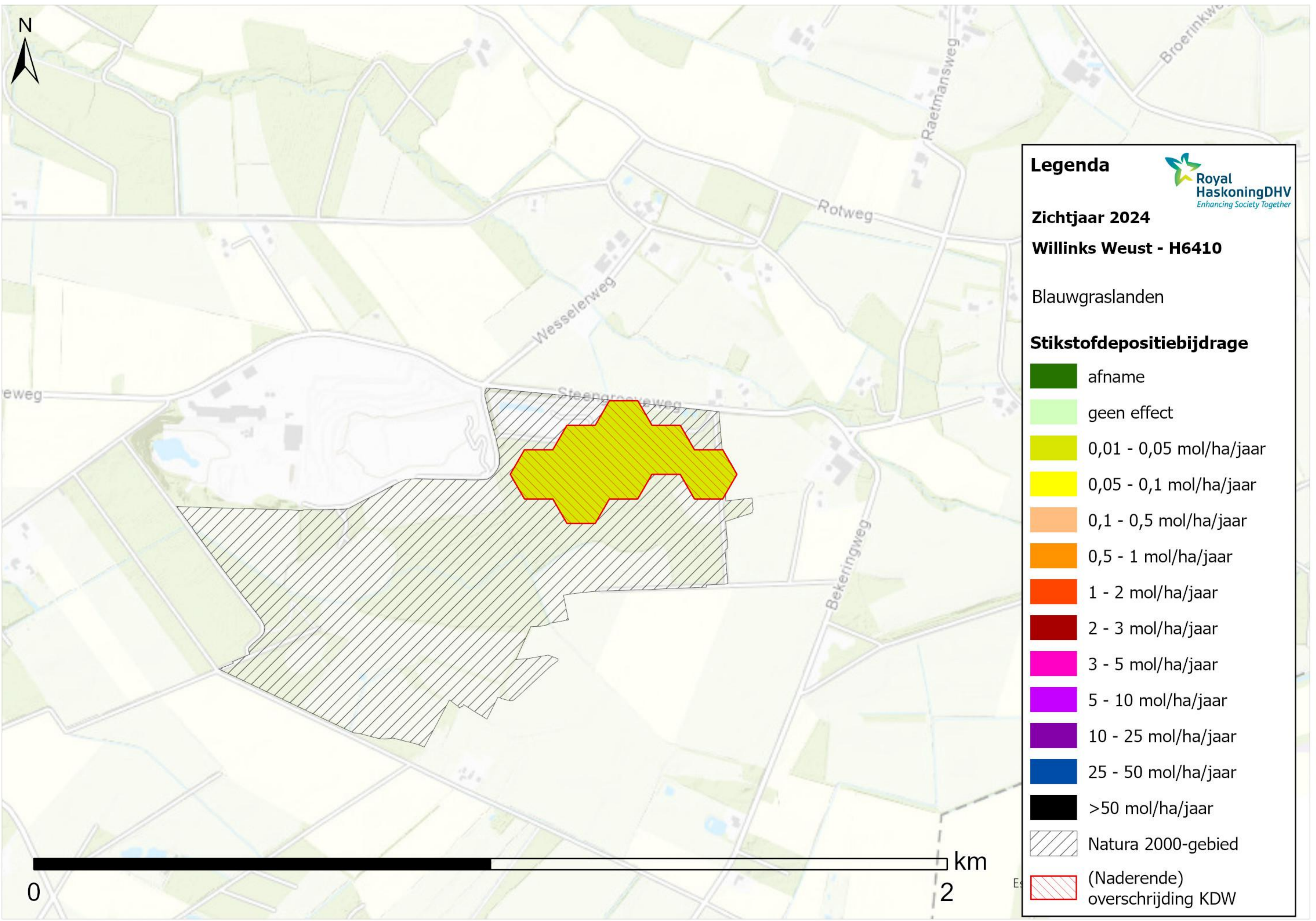
Willinks Weust - H6230vka


Heischrale graslanden, vochtig kalkarm

Stikstofdepositiebijdrage

-  afname
-  geen effect
-  0,01 - 0,05 mol/ha/jaar
-  0,05 - 0,1 mol/ha/jaar
-  0,1 - 0,5 mol/ha/jaar
-  0,5 - 1 mol/ha/jaar
-  1 - 2 mol/ha/jaar
-  2 - 3 mol/ha/jaar
-  3 - 5 mol/ha/jaar
-  5 - 10 mol/ha/jaar
-  10 - 25 mol/ha/jaar
-  25 - 50 mol/ha/jaar
-  >50 mol/ha/jaar
-  Natura 2000-gebied
-  (Naderende) overschrijding KDW




















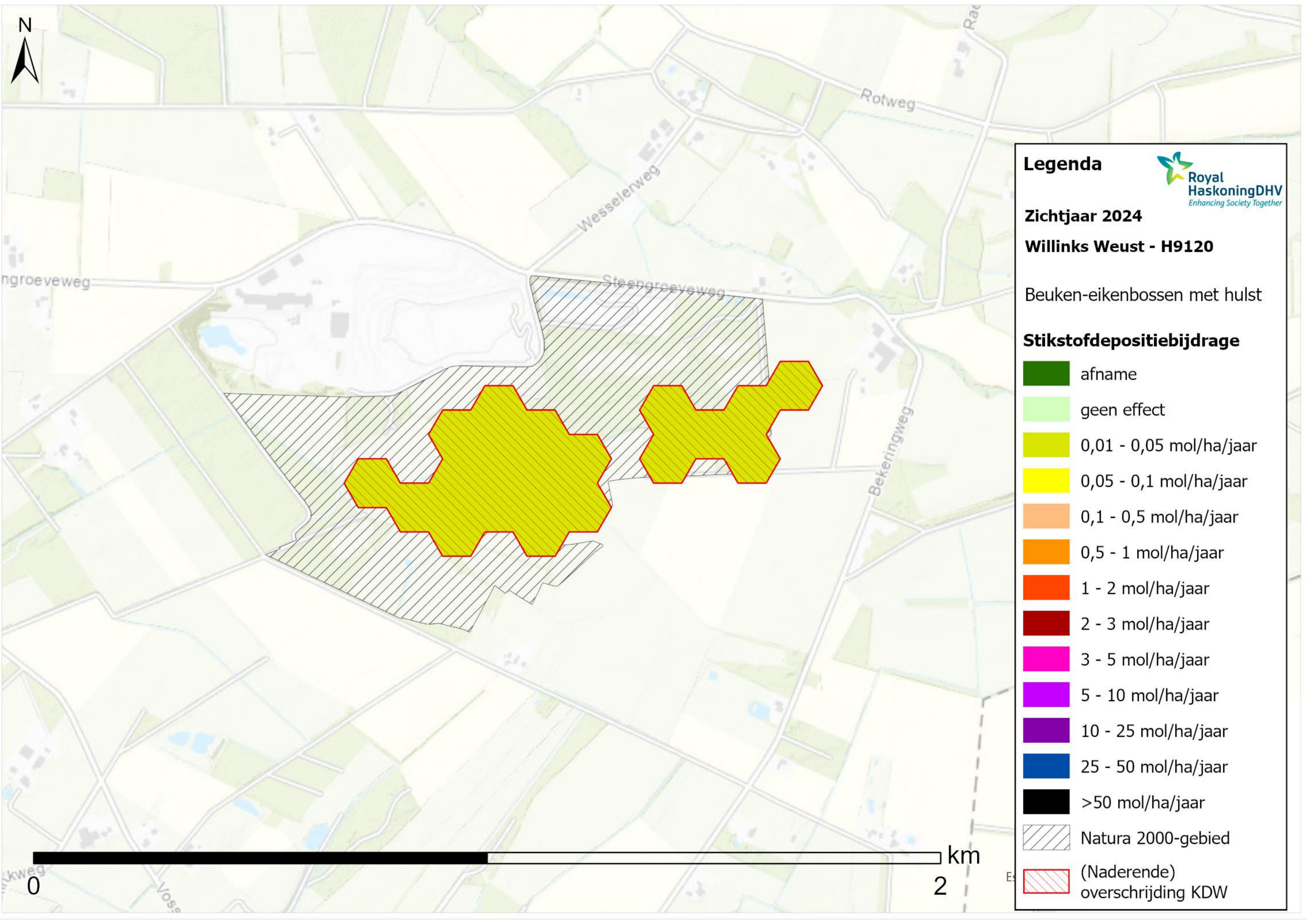
Legenda 
Royal HaskoningDHV
Enhancing Society Together

Zichtjaar 2024
Willinks Weust - H6410

Blauwgraslanden

Stikstofdepositiebijdrage

	afname
	geen effect
	0,01 - 0,05 mol/ha/jaar
	0,05 - 0,1 mol/ha/jaar
	0,1 - 0,5 mol/ha/jaar
	0,5 - 1 mol/ha/jaar
	1 - 2 mol/ha/jaar
	2 - 3 mol/ha/jaar
	3 - 5 mol/ha/jaar
	5 - 10 mol/ha/jaar
	10 - 25 mol/ha/jaar
	25 - 50 mol/ha/jaar
	>50 mol/ha/jaar
	Natura 2000-gebied
	(Naderende) overschrijding KDW



Legenda

Zichtjaar 2024

Willinks Weust - H9120

Beuken-eikenbossen met hulst

Stikstofdepositiebijdrage

-  afname
-  geen effect
-  0,01 - 0,05 mol/ha/jaar
-  0,05 - 0,1 mol/ha/jaar
-  0,1 - 0,5 mol/ha/jaar
-  0,5 - 1 mol/ha/jaar
-  1 - 2 mol/ha/jaar
-  2 - 3 mol/ha/jaar
-  3 - 5 mol/ha/jaar
-  5 - 10 mol/ha/jaar
-  10 - 25 mol/ha/jaar
-  25 - 50 mol/ha/jaar
-  >50 mol/ha/jaar
-  Natura 2000-gebied
-  (Naderende) overschrijding KDW





Legenda

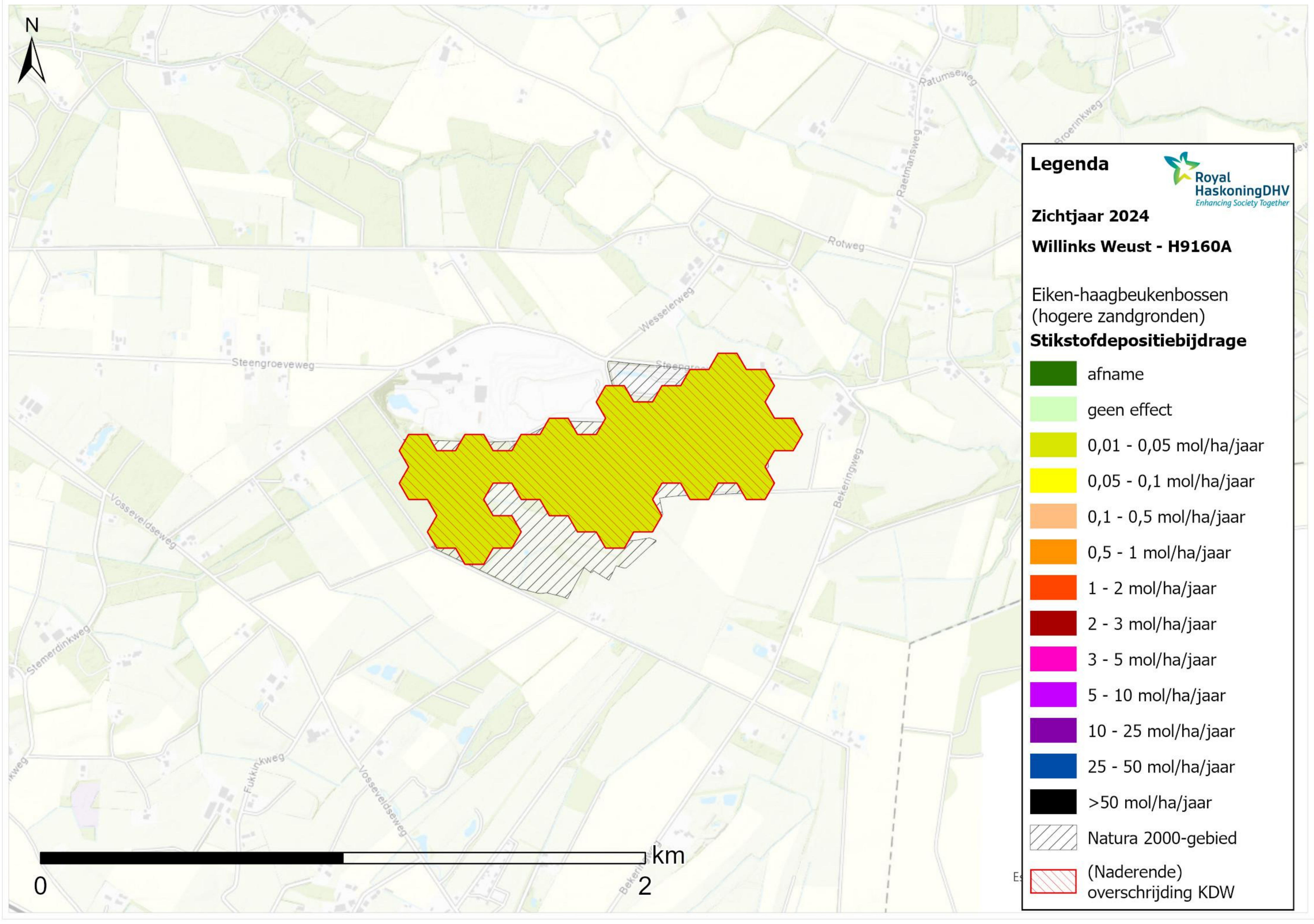
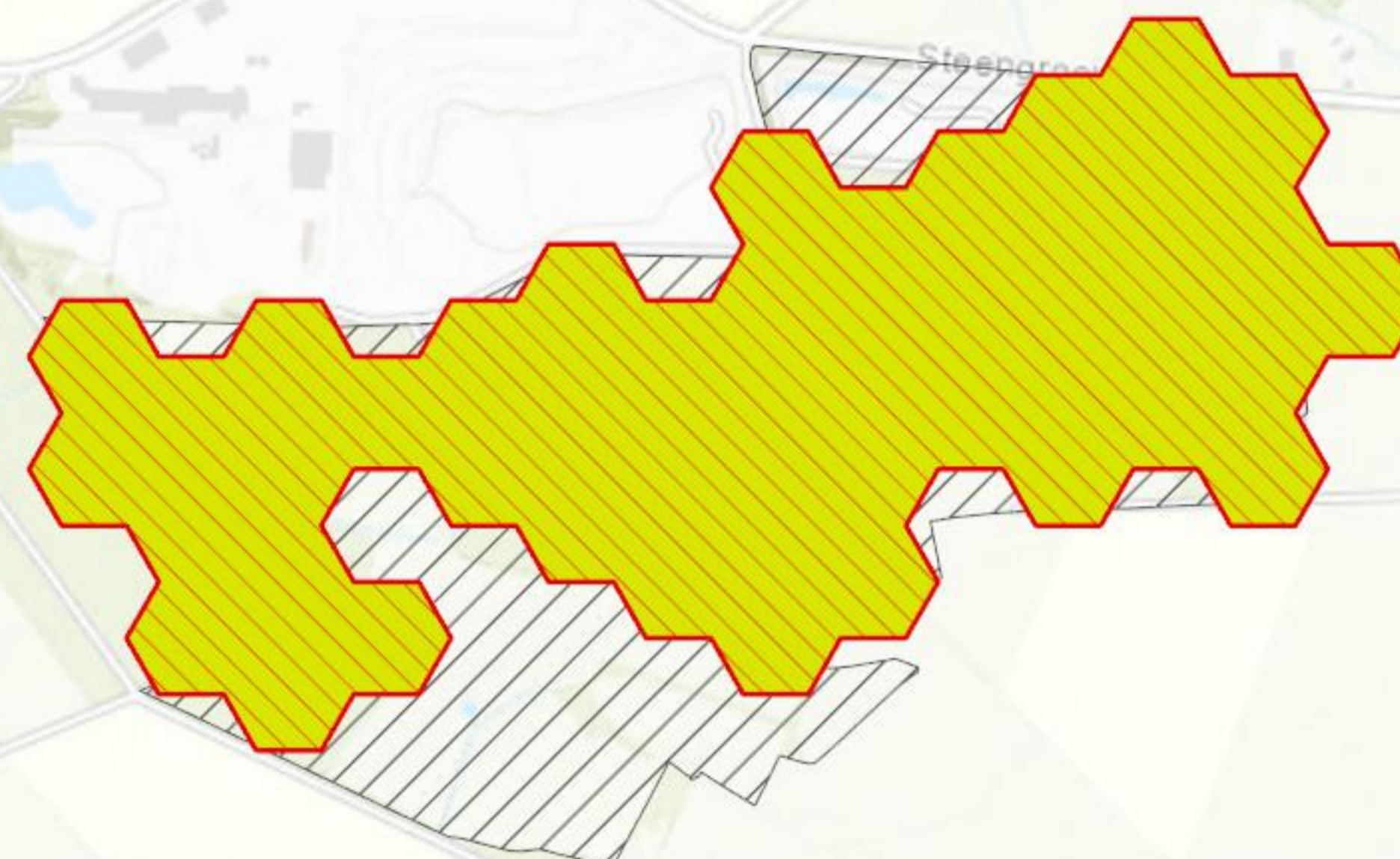
Zichtjaar 2024

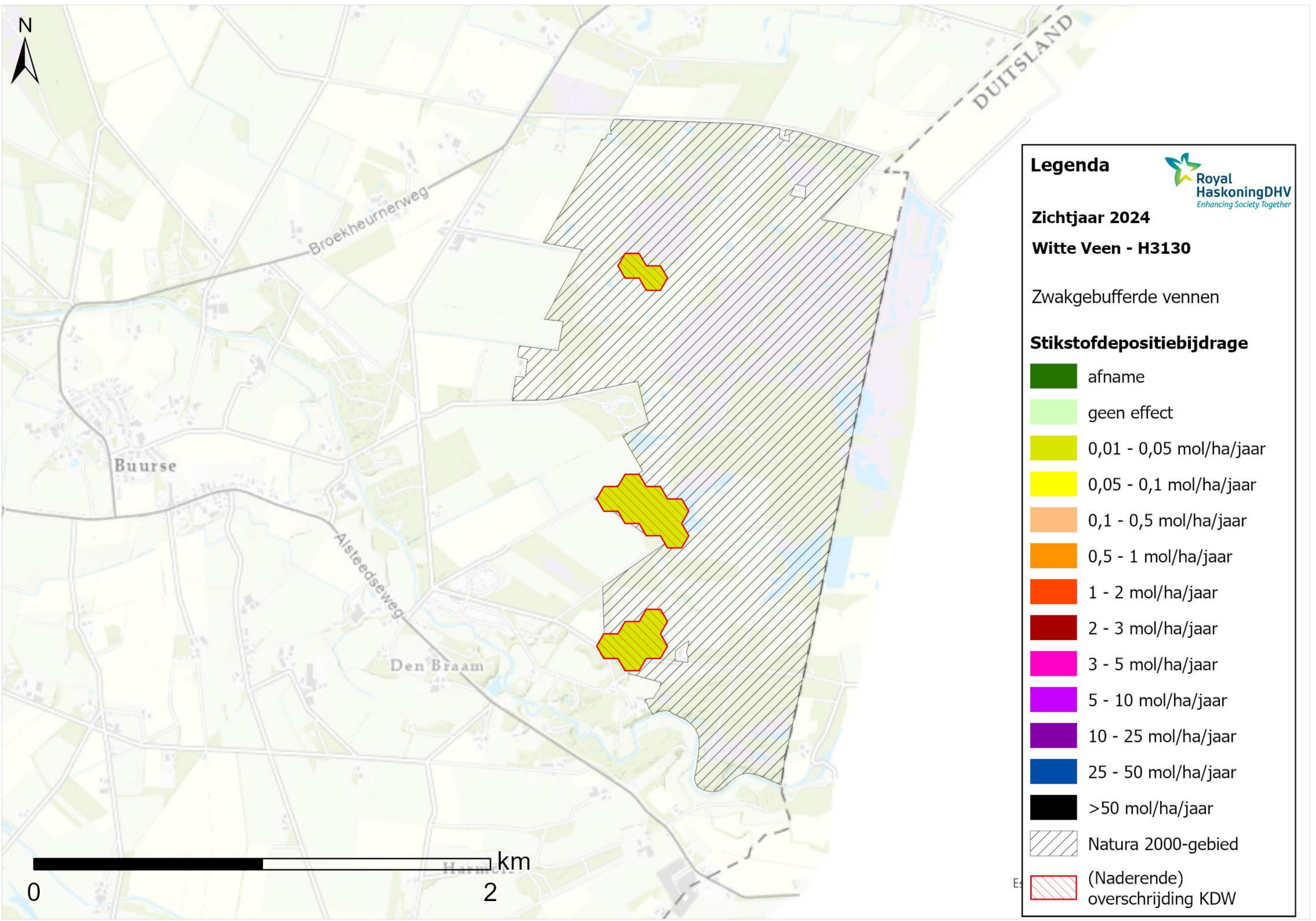
Willinks Weust - H9160A


Eiken-haagbeukenbossen
(hogere zandgronden)

Stikstofdepositiebijdrage

-  afname
-  geen effect
-  0,01 - 0,05 mol/ha/jaar
-  0,05 - 0,1 mol/ha/jaar
-  0,1 - 0,5 mol/ha/jaar
-  0,5 - 1 mol/ha/jaar
-  1 - 2 mol/ha/jaar
-  2 - 3 mol/ha/jaar
-  3 - 5 mol/ha/jaar
-  5 - 10 mol/ha/jaar
-  10 - 25 mol/ha/jaar
-  25 - 50 mol/ha/jaar
-  >50 mol/ha/jaar
-  Natura 2000-gebied
-  (Naderende) overschrijding KDW




















Legenda 

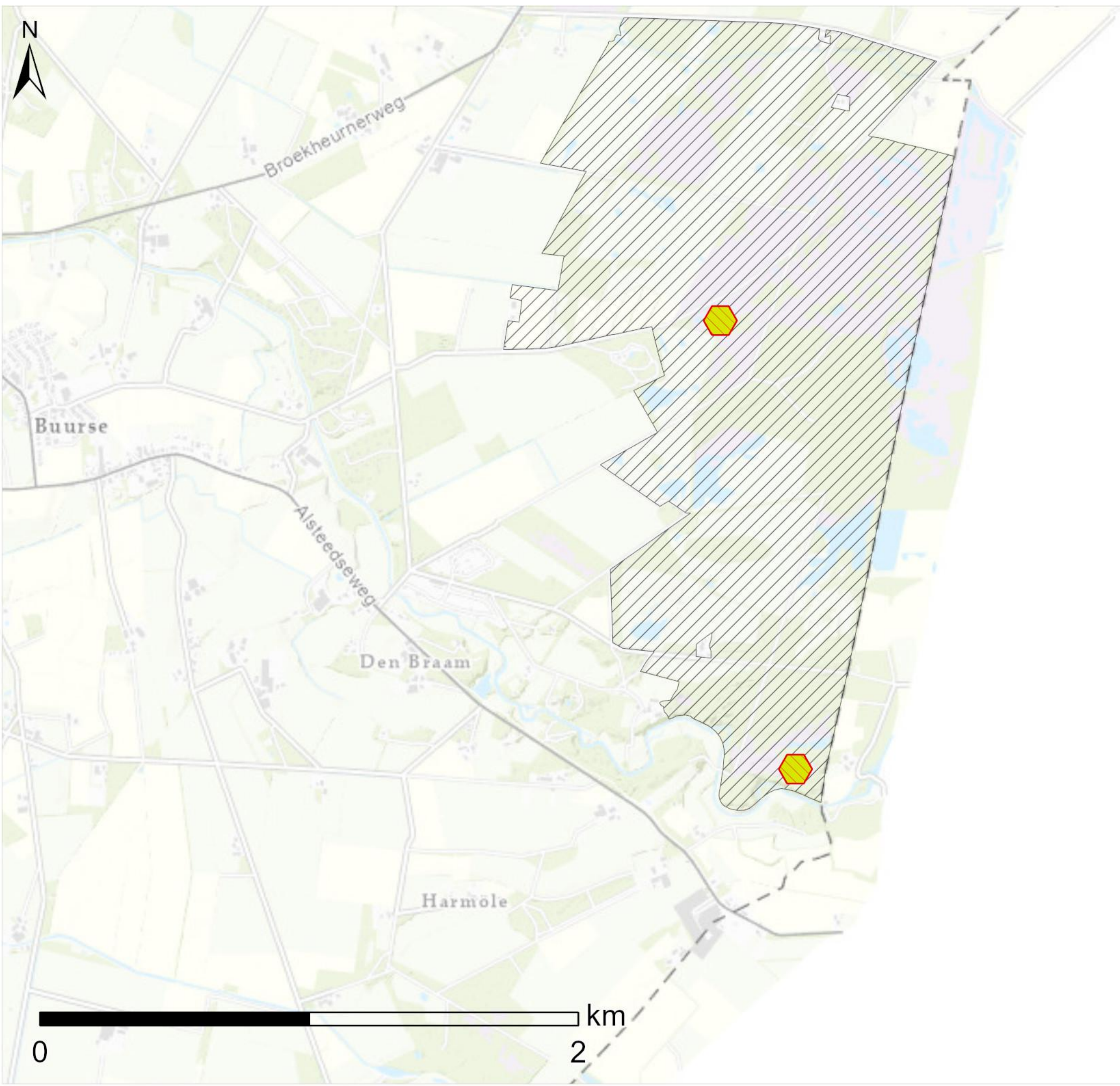
Zichtjaar 2024


Witte Veen - H3130

Zwakgebufferde vennen

Stikstofdepositiebijdrage

-  afname
-  geen effect
-  0,01 - 0,05 mol/ha/jaar
-  0,05 - 0,1 mol/ha/jaar
-  0,1 - 0,5 mol/ha/jaar
-  0,5 - 1 mol/ha/jaar
-  1 - 2 mol/ha/jaar
-  2 - 3 mol/ha/jaar
-  3 - 5 mol/ha/jaar
-  5 - 10 mol/ha/jaar
-  10 - 25 mol/ha/jaar
-  25 - 50 mol/ha/jaar
-  >50 mol/ha/jaar
-  Natura 2000-gebied
-  (Naderende) overschrijding KDW


















Legenda 

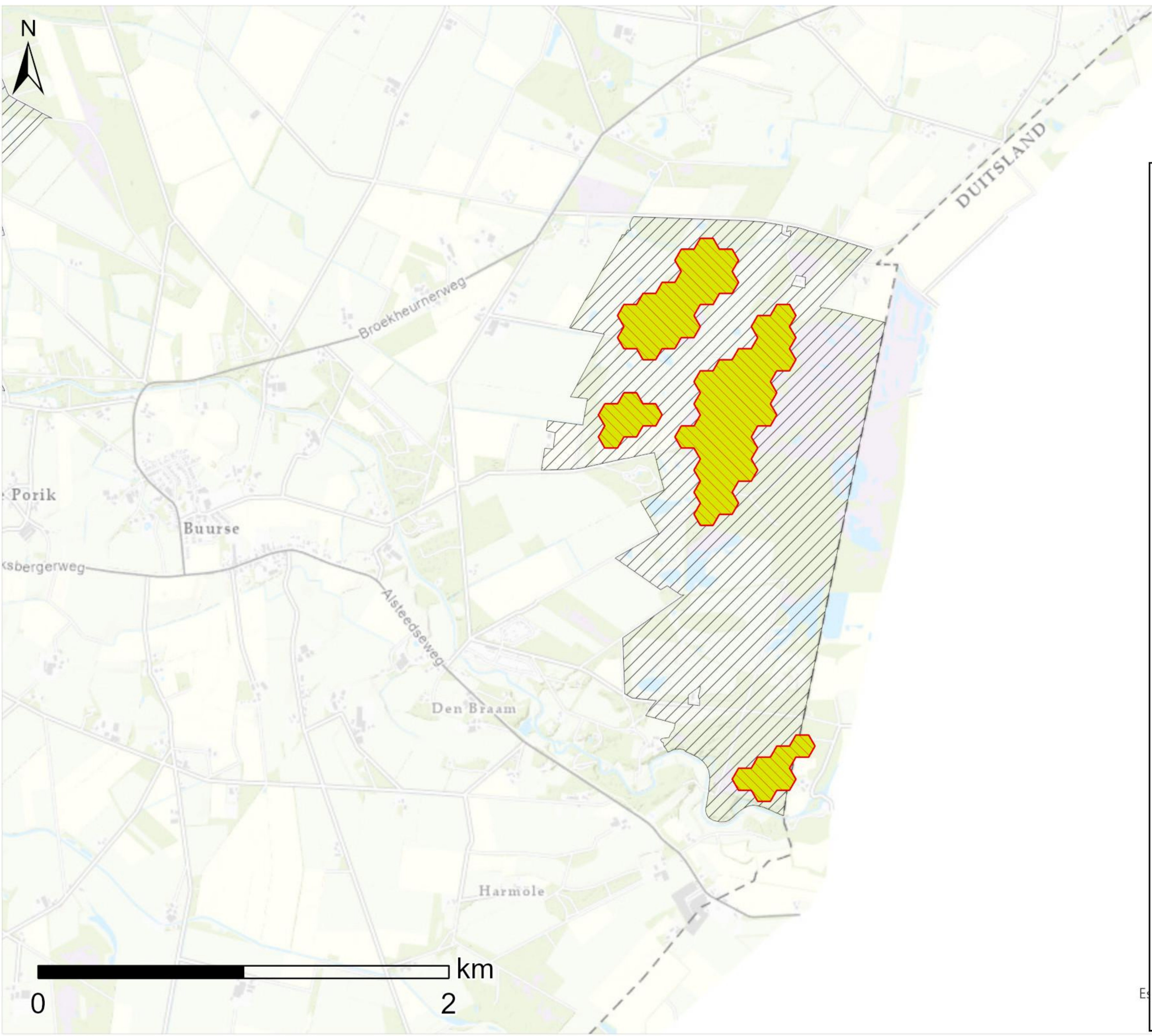
Zichtjaar 2024


Witte Veen - H3160

Zure vennen

Stikstofdepositiebijdrage

-  afname
-  geen effect
-  0,01 - 0,05 mol/ha/jaar
-  0,05 - 0,1 mol/ha/jaar
-  0,1 - 0,5 mol/ha/jaar
-  0,5 - 1 mol/ha/jaar
-  1 - 2 mol/ha/jaar
-  2 - 3 mol/ha/jaar
-  3 - 5 mol/ha/jaar
-  5 - 10 mol/ha/jaar
-  10 - 25 mol/ha/jaar
-  25 - 50 mol/ha/jaar
-  >50 mol/ha/jaar
-  Natura 2000-gebied
-  (Naderende) overschrijding KDW


















Legenda 

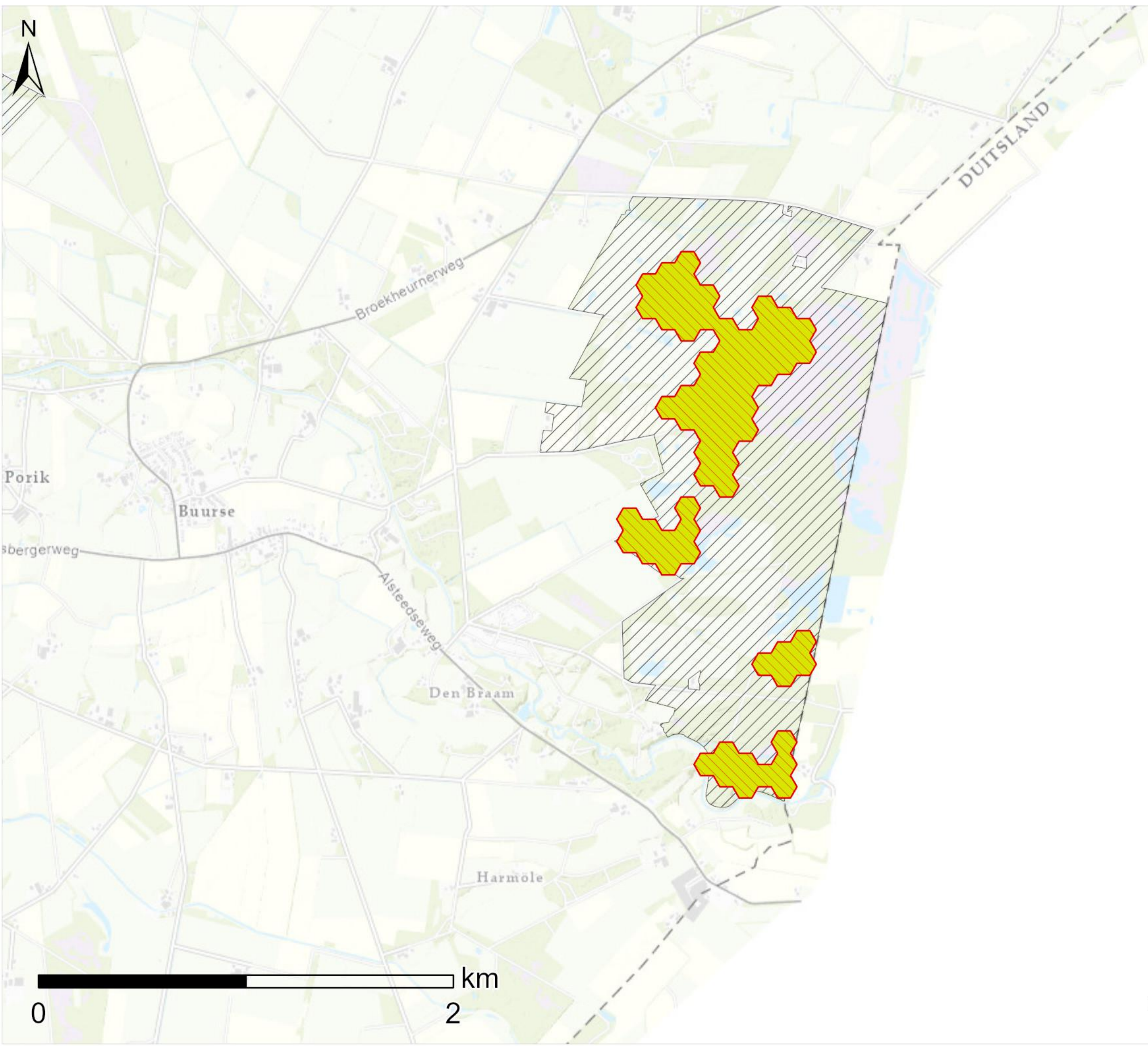
Zichtjaar 2024


Witte Veen - H4010A

Vochtige heiden (hogere zandgronden)

Stikstofdepositiebijdrage

-  afname
-  geen effect
-  0,01 - 0,05 mol/ha/jaar
-  0,05 - 0,1 mol/ha/jaar
-  0,1 - 0,5 mol/ha/jaar
-  0,5 - 1 mol/ha/jaar
-  1 - 2 mol/ha/jaar
-  2 - 3 mol/ha/jaar
-  3 - 5 mol/ha/jaar
-  5 - 10 mol/ha/jaar
-  10 - 25 mol/ha/jaar
-  25 - 50 mol/ha/jaar
-  >50 mol/ha/jaar
-  Natura 2000-gebied
-  (Naderende) overschrijding KDW


















Legenda 

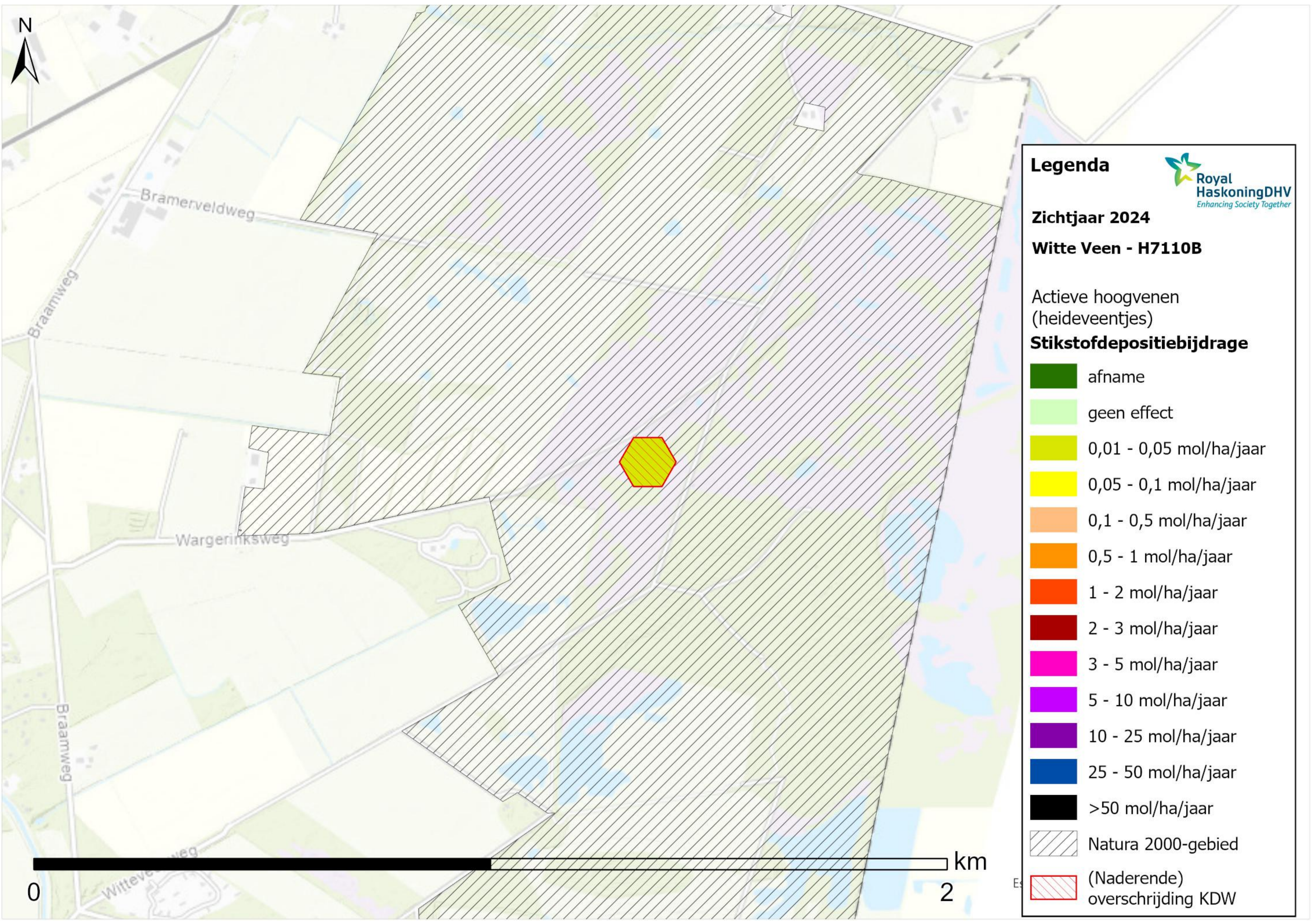
Zichtjaar 2024

Witte Veen - H4030

Droge heiden

Stikstofdepositiebijdrage

-  afname
-  geen effect
-  0,01 - 0,05 mol/ha/jaar
-  0,05 - 0,1 mol/ha/jaar
-  0,1 - 0,5 mol/ha/jaar
-  0,5 - 1 mol/ha/jaar
-  1 - 2 mol/ha/jaar
-  2 - 3 mol/ha/jaar
-  3 - 5 mol/ha/jaar
-  5 - 10 mol/ha/jaar
-  10 - 25 mol/ha/jaar
-  25 - 50 mol/ha/jaar
-  >50 mol/ha/jaar
-  Natura 2000-gebied
-  (Naderende) overschrijding KDW



Legenda

Zichtjaar 2024

Witte Veen - H7110B

Actieve hoogvenen
(heideveentjes)

Stikstofdepositiebijdrage

	afname
	geen effect
	0,01 - 0,05 mol/ha/jaar
	0,05 - 0,1 mol/ha/jaar
	0,1 - 0,5 mol/ha/jaar
	0,5 - 1 mol/ha/jaar
	1 - 2 mol/ha/jaar
	2 - 3 mol/ha/jaar
	3 - 5 mol/ha/jaar
	5 - 10 mol/ha/jaar
	10 - 25 mol/ha/jaar
	25 - 50 mol/ha/jaar
	>50 mol/ha/jaar
	Natura 2000-gebied
	(Naderende) overschrijding KDW



0

2

km

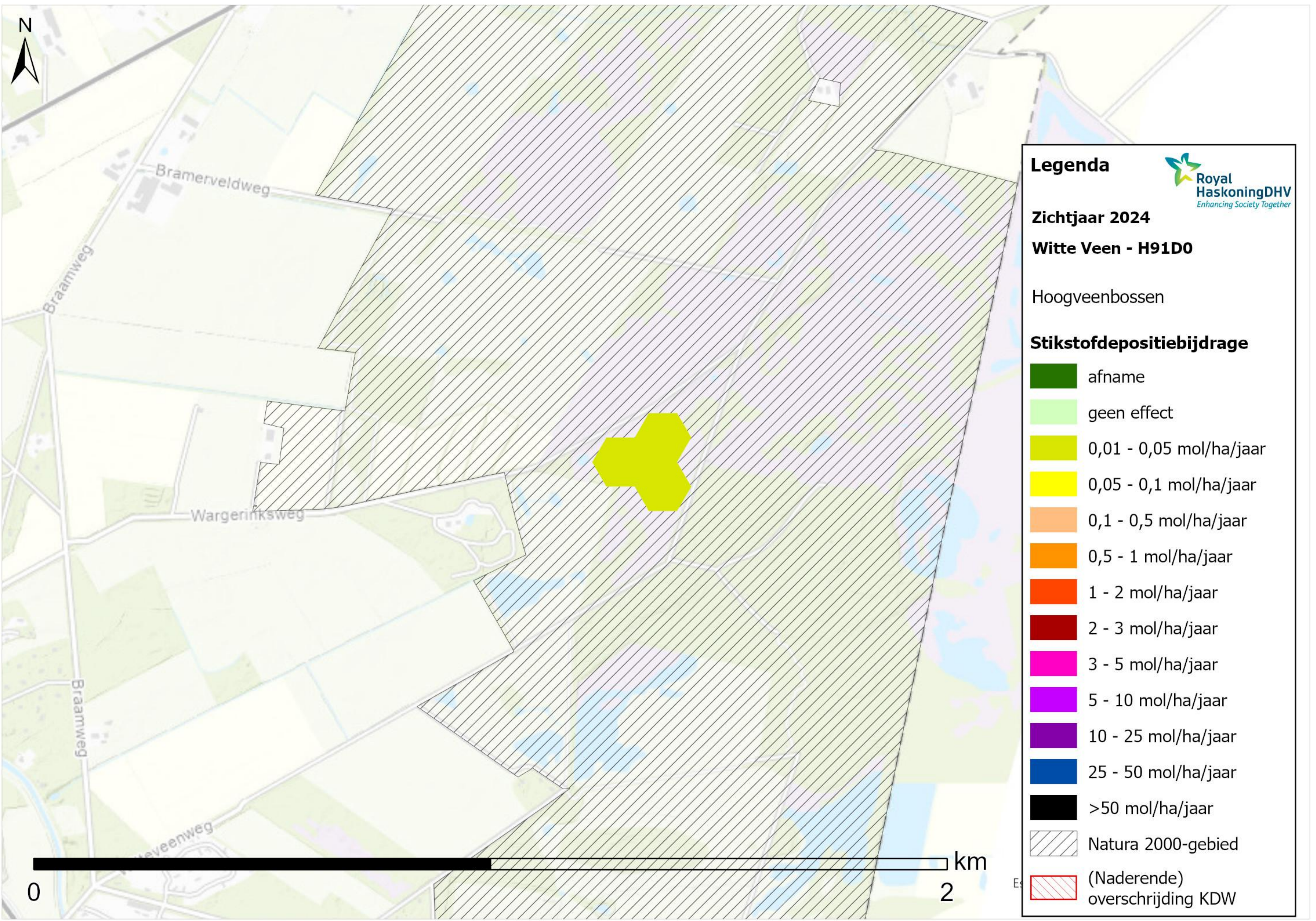
Bramerveldweg

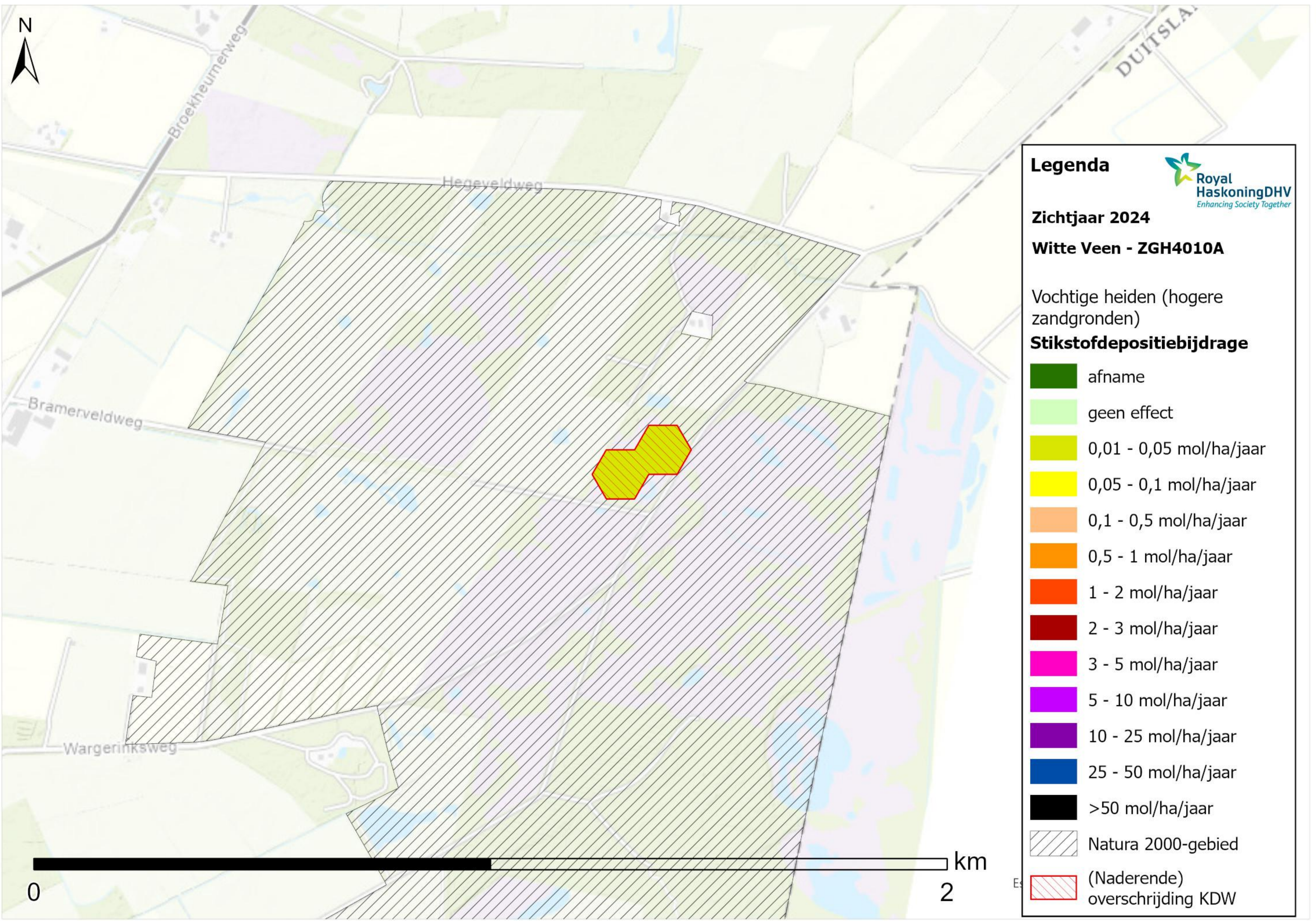
Braamweg

Wargerinksweg

Braamweg

Witteve...





Legenda

Zichtjaar 2024

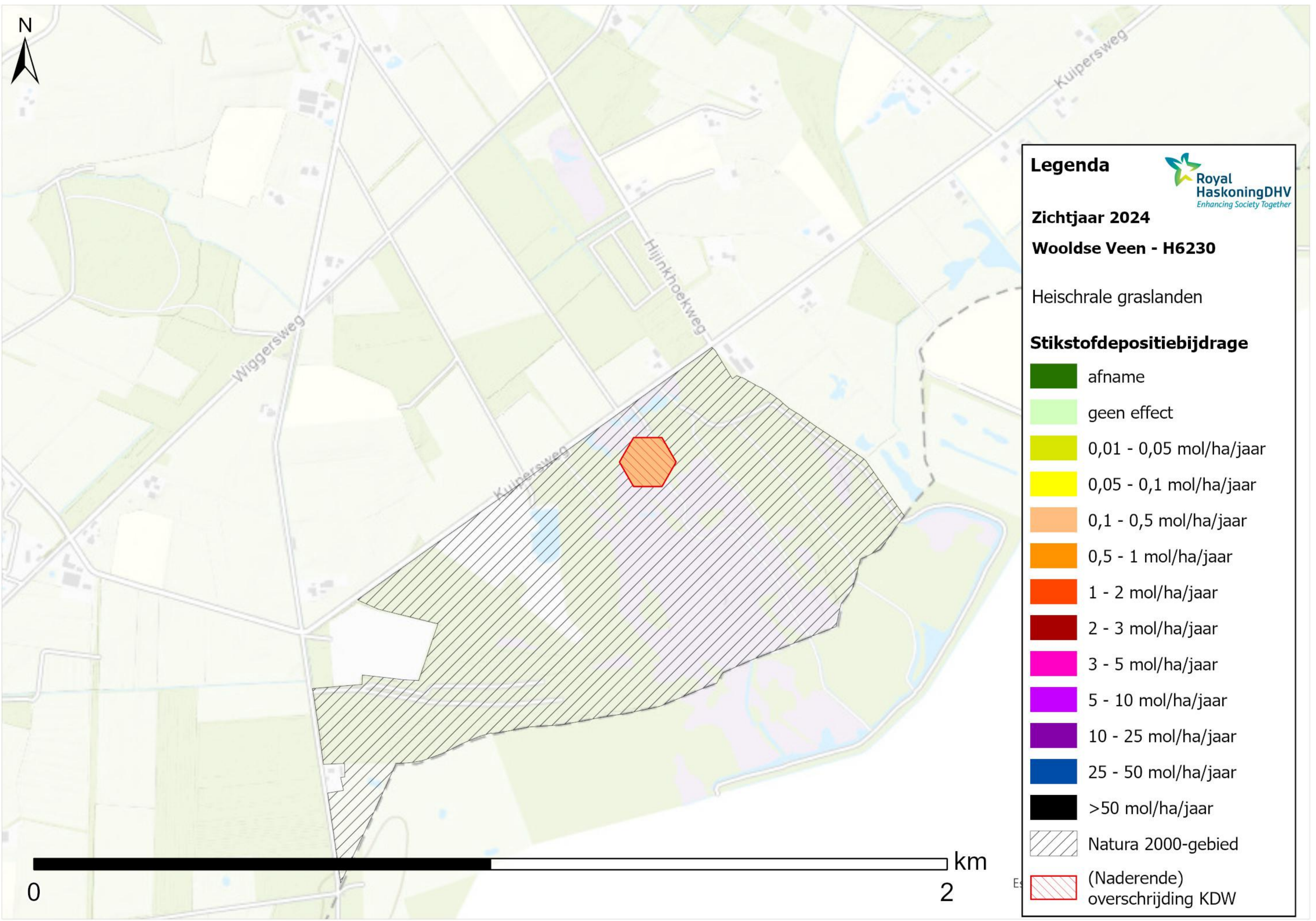
Witte Veen - ZGH4010A


Vochtige heiden (hogere zandgronden)

Stikstofdepositiebijdrage

-  afname
-  geen effect
-  0,01 - 0,05 mol/ha/jaar
-  0,05 - 0,1 mol/ha/jaar
-  0,1 - 0,5 mol/ha/jaar
-  0,5 - 1 mol/ha/jaar
-  1 - 2 mol/ha/jaar
-  2 - 3 mol/ha/jaar
-  3 - 5 mol/ha/jaar
-  5 - 10 mol/ha/jaar
-  10 - 25 mol/ha/jaar
-  25 - 50 mol/ha/jaar
-  >50 mol/ha/jaar
-  Natura 2000-gebied
-  (Naderende) overschrijding KDW


















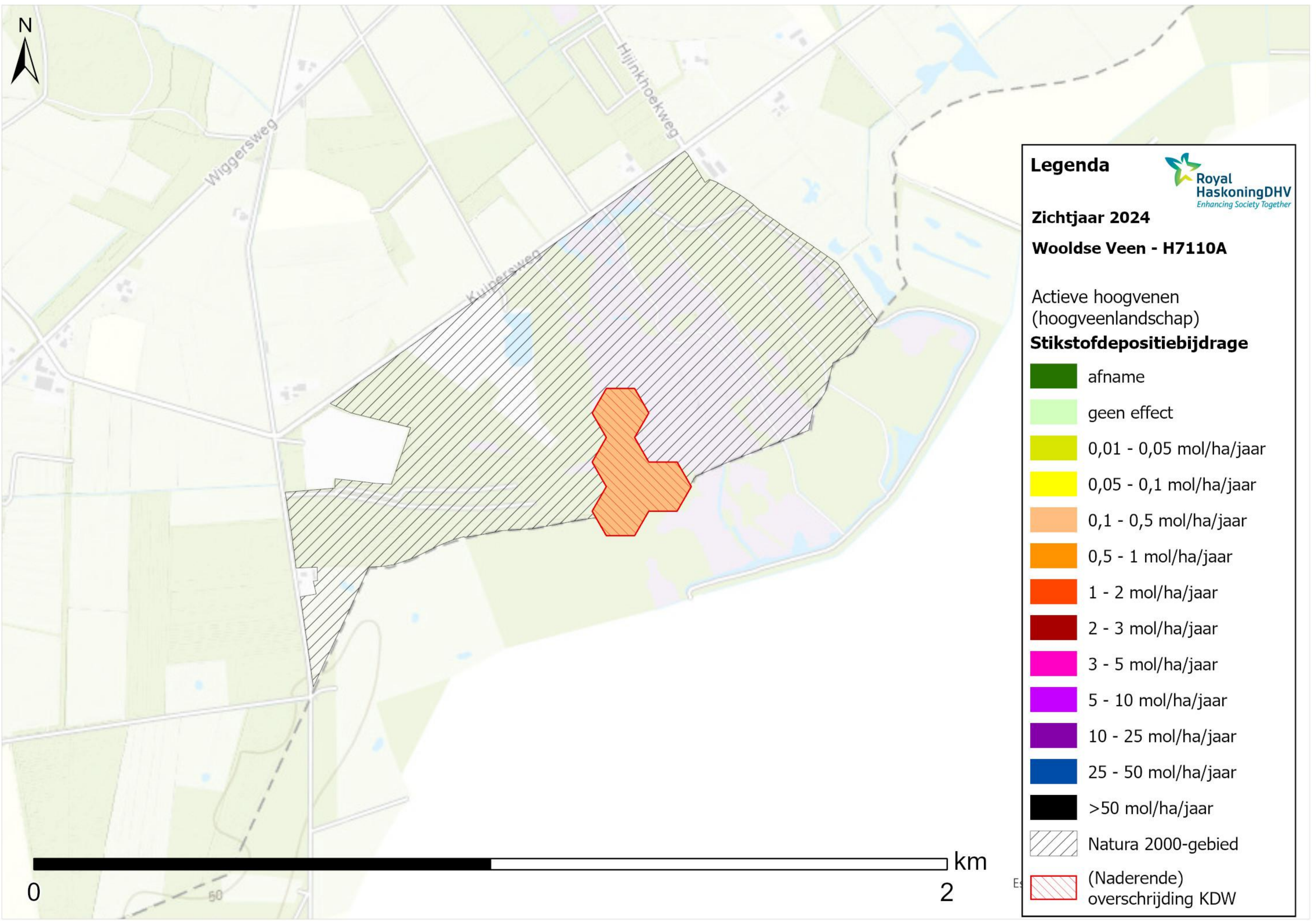


Legenda 
Royal HaskoningDHV
Enhancing Society Together

Zichtjaar 2024
Wooldse Veen - H6230
Heischrale graslanden

Stikstofdepositiebijdrage

	afname
	geen effect
	0,01 - 0,05 mol/ha/jaar
	0,05 - 0,1 mol/ha/jaar
	0,1 - 0,5 mol/ha/jaar
	0,5 - 1 mol/ha/jaar
	1 - 2 mol/ha/jaar
	2 - 3 mol/ha/jaar
	3 - 5 mol/ha/jaar
	5 - 10 mol/ha/jaar
	10 - 25 mol/ha/jaar
	25 - 50 mol/ha/jaar
	>50 mol/ha/jaar
	Natura 2000-gebied
	(Naderende) overschrijding KDW




Wiggersweg

Hijinkhoekweg

Kulpersweg

Legenda


















Zichtjaar 2024

Wooldse Veen - H7110A

Actieve hoogvenen
(hoogveenlandschap)

Stikstofdepositiebijdrage

	afname
	geen effect
	0,01 - 0,05 mol/ha/jaar
	0,05 - 0,1 mol/ha/jaar
	0,1 - 0,5 mol/ha/jaar
	0,5 - 1 mol/ha/jaar
	1 - 2 mol/ha/jaar
	2 - 3 mol/ha/jaar
	3 - 5 mol/ha/jaar
	5 - 10 mol/ha/jaar
	10 - 25 mol/ha/jaar
	25 - 50 mol/ha/jaar
	>50 mol/ha/jaar
	Natura 2000-gebied
	(Naderende) overschrijding KDW

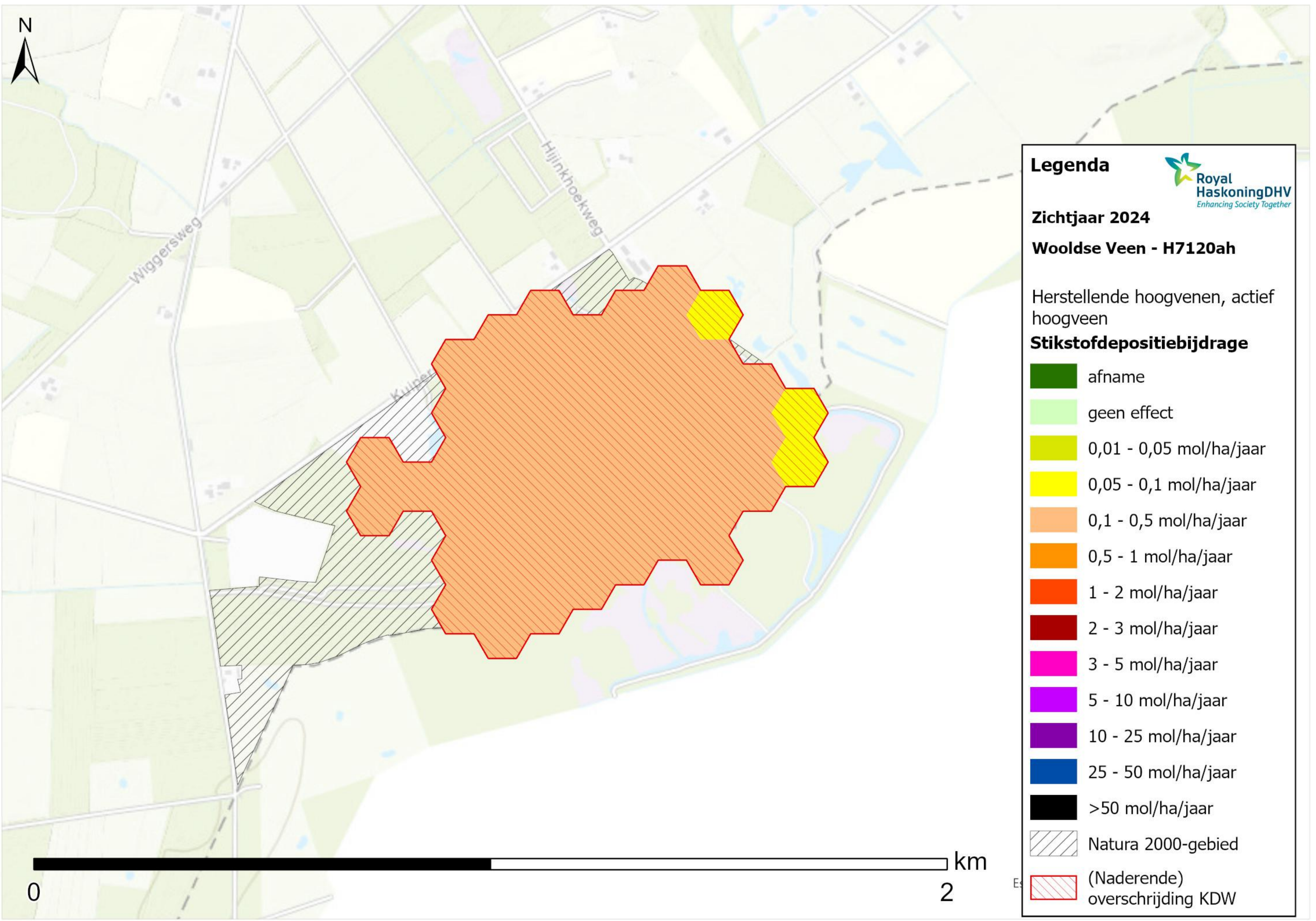



0

50

2

km











Legenda 
Royal HaskoningDHV
Enhancing Society Together

Zichtjaar 2024
Wooldse Veen - H7120ah

Herstellende hoogvenen, actief hoogveen

Stikstofdepositiebijdrage

-  afname
-  geen effect
-  0,01 - 0,05 mol/ha/jaar
-  0,05 - 0,1 mol/ha/jaar
-  0,1 - 0,5 mol/ha/jaar
-  0,5 - 1 mol/ha/jaar
-  1 - 2 mol/ha/jaar
-  2 - 3 mol/ha/jaar
-  3 - 5 mol/ha/jaar
-  5 - 10 mol/ha/jaar
-  10 - 25 mol/ha/jaar
-  25 - 50 mol/ha/jaar
-  >50 mol/ha/jaar
-  Natura 2000-gebied
-  (Naderende) overschrijding KDW