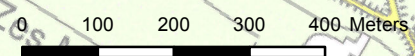


Detailkaart BU-13
 Alternatief: Bundeling
 Variant: Tunnel kantdijk
 Schaal 1:10000

Legenda

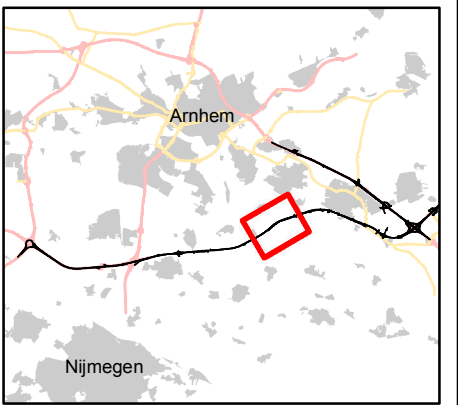
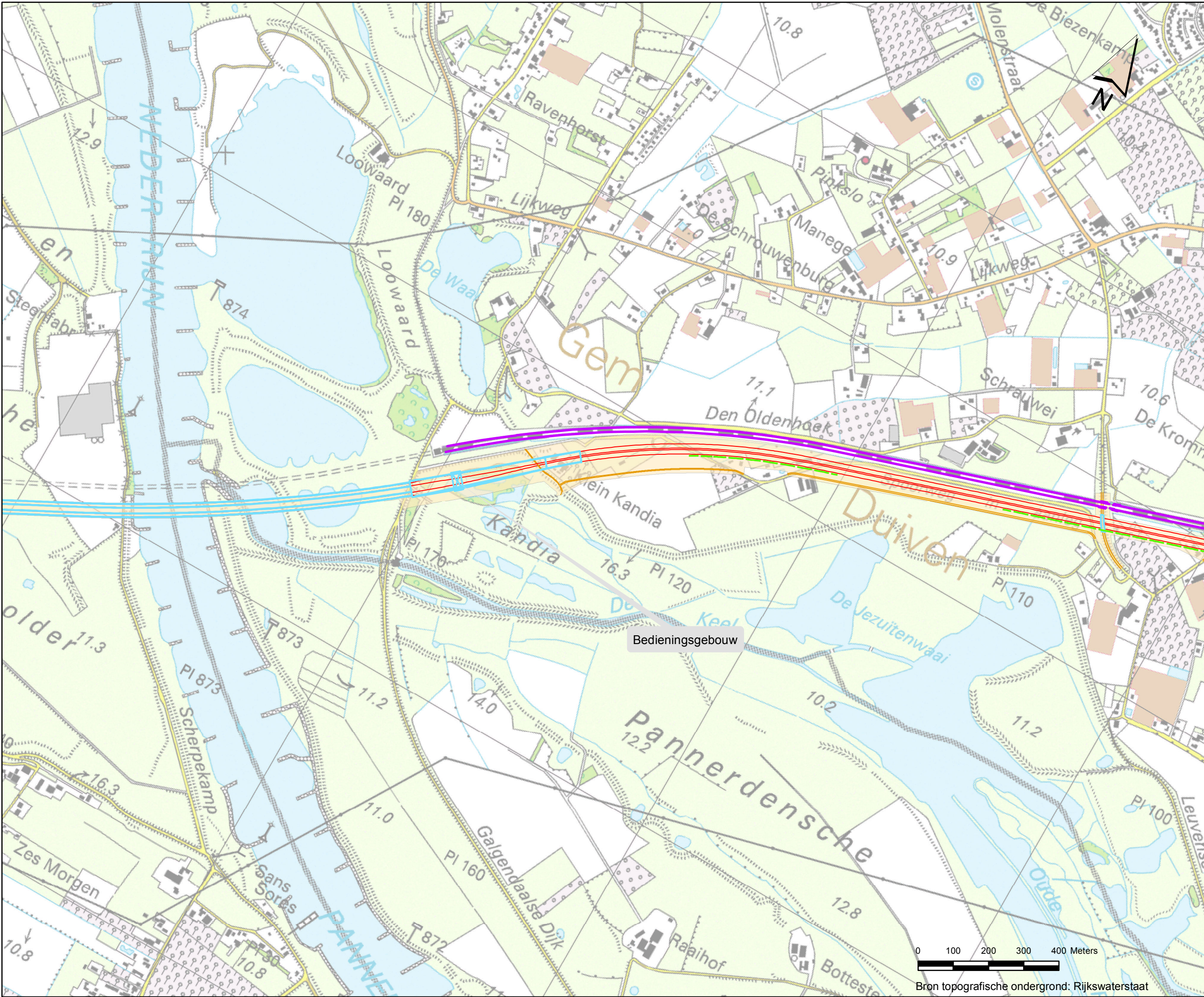
	plangebied
	kant verharding autosnelweg
	kant verharding onderliggend wegennet
	bestaande kunstwerken
	nieuwe kunstwerken
	bestaande duiker
	nieuwe duiker
	bestaande geluidsschermen
	nieuwe geluidsschermen
	bebouwing
	fruitteelt
	agrarisch
	water
	rikswegen
	provinciale wegen
	spoorwegen

Project: AC6964-01-001 datum: 15-07-2011



Bron topografische ondergrond: Rijkswaterstaat





Detailkaart BU-14

Alternatief: Bundeling

Variant: Tunnel kantdijk

Schaal 1:10000

Legenda

-  plangebied
-  kant verharding autosnelweg
-  kant verharding onderliggend wegennet
-  bestaande kunstwerken
-  nieuwe kunstwerken
-  bestaande duiker
-  nieuwe duiker
-  bestaande geluidsschermen
-  nieuwe geluidsschermen
-  bebouwing
-  fruitteelt
-  agrarisch
-  water
-  rijkswegen
-  provinciale wegen
-  spoorwegen

Project: AC6964-01-001 datum: 15-07-2011



0 100 200 300 400 Meters

Bron topografische ondergrond: Rijkswaterstaat