

**Detailkaart DN-1**

Alternatief: Doortrekking Noord


Schaal 1:10000

**Legenda**

- plangebied
- kant verharding autosnelweg
- kant verharding onderliggend wegennet
- autonome situatie
- bestaande kunstwerken
- nieuwe kunstwerken
- bestaande duiker
- nieuwe duiker
- bestaande geluidsschermen
- nieuwe geluidsschermen
- bebouwing
- fruitteelt
- agrarisch
- water
- rijkswegen
- provinciale wegen
- spoorwegen

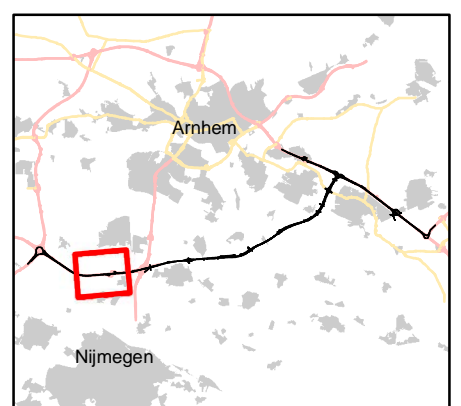
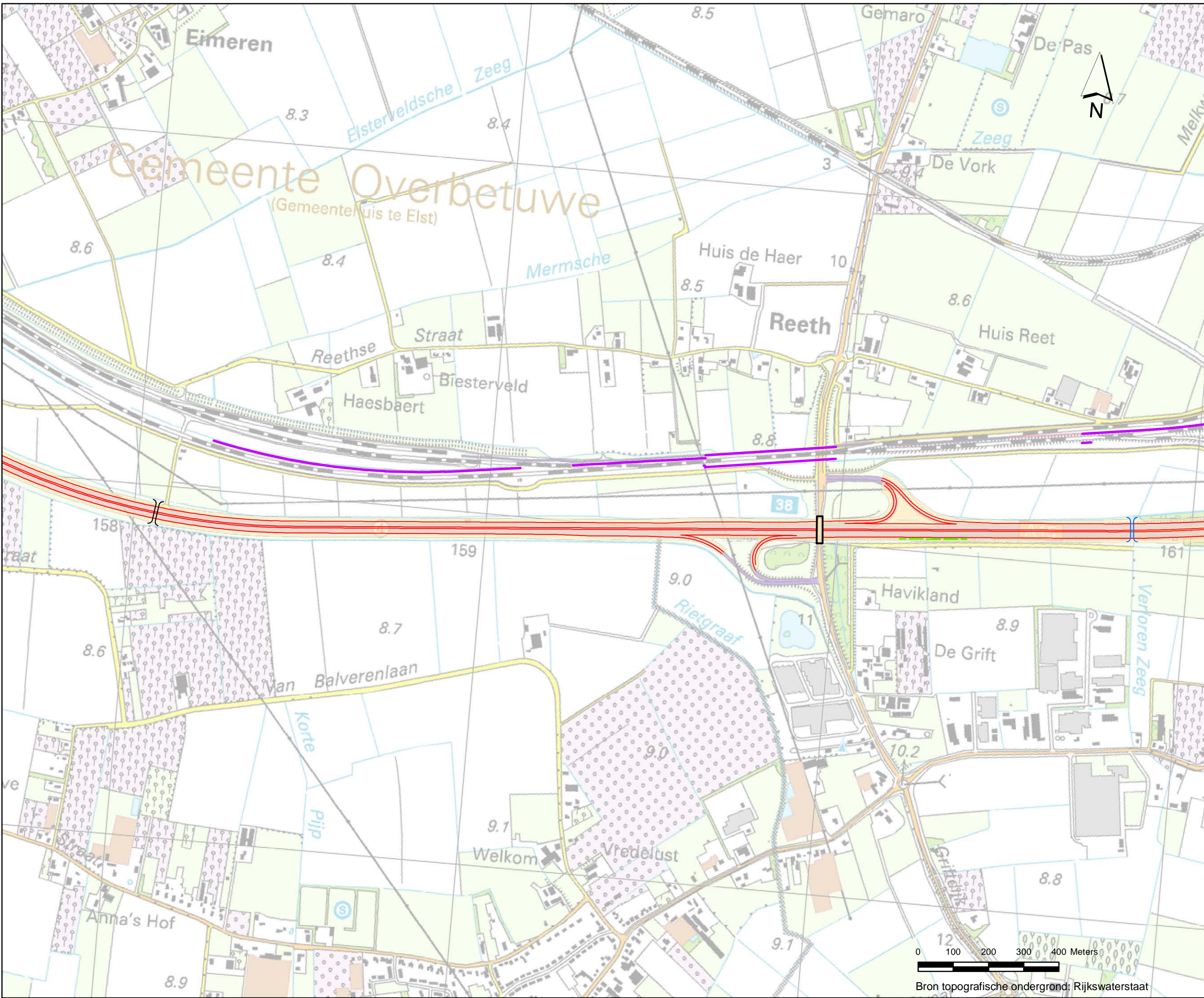
Project: AC6964-01-001

datum: 15-07-2011



Bron topografische ondergrond: Rijkswaterstaat





Detailkaart DN-2

Alternatief: Doortrekking Noord

Schaal 1:10000

- Legenda**
-  plangebied
  -  kant verharding autosnelweg
  -  kant verharding onderliggend wegennet
  -  autonome situatie
  -  bestaande kunstwerken
  -  nieuwe kunstwerken
  -  bestaande duiker
  -  nieuwe duiker
  -  bestaande geluidsschermen
  -  nieuwe geluidsschermen
  -  bebouwing
  -  fruitteelt
  -  agrarisch
  -  water
  -  rijkswegen
  -  provinciale wegen
  -  spoorwegen

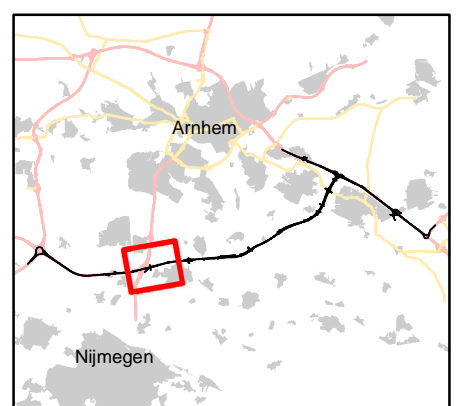
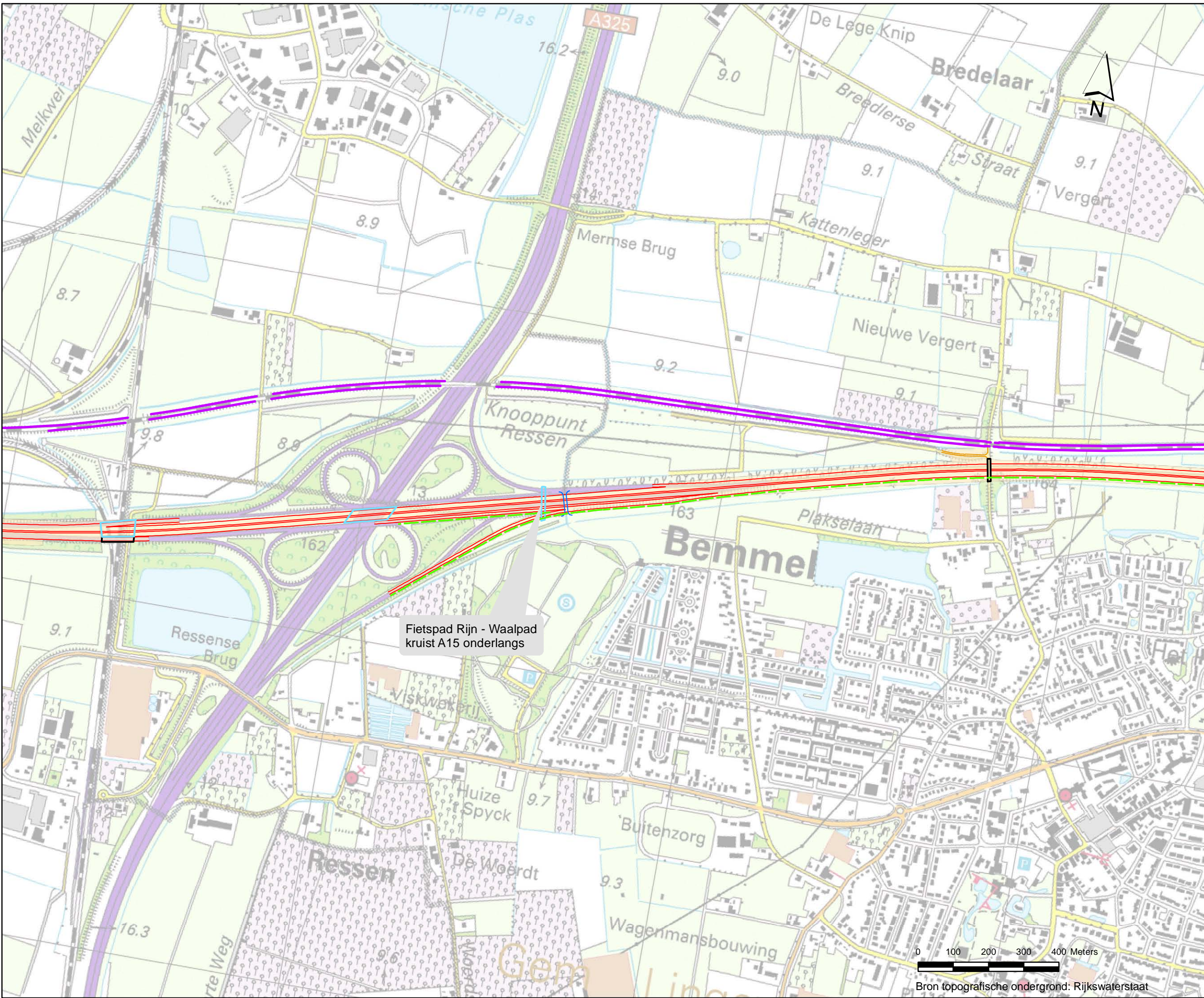
Project: AC6964-01-001 datum: 15-07-2011



0 100 200 300 400 Meters

Bron topografische ondergrond: Rijkswaterstaat





Detailkaart DN-3

Alternatief: Doortrekking Noord

Schaal 1:10000

**Legenda**

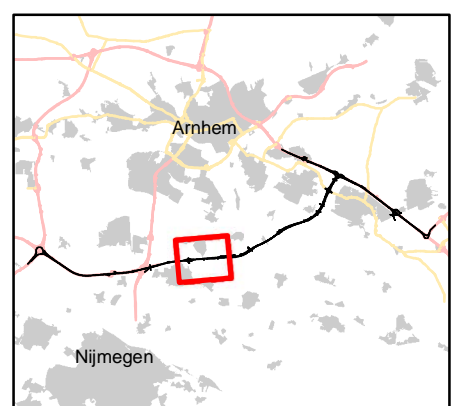
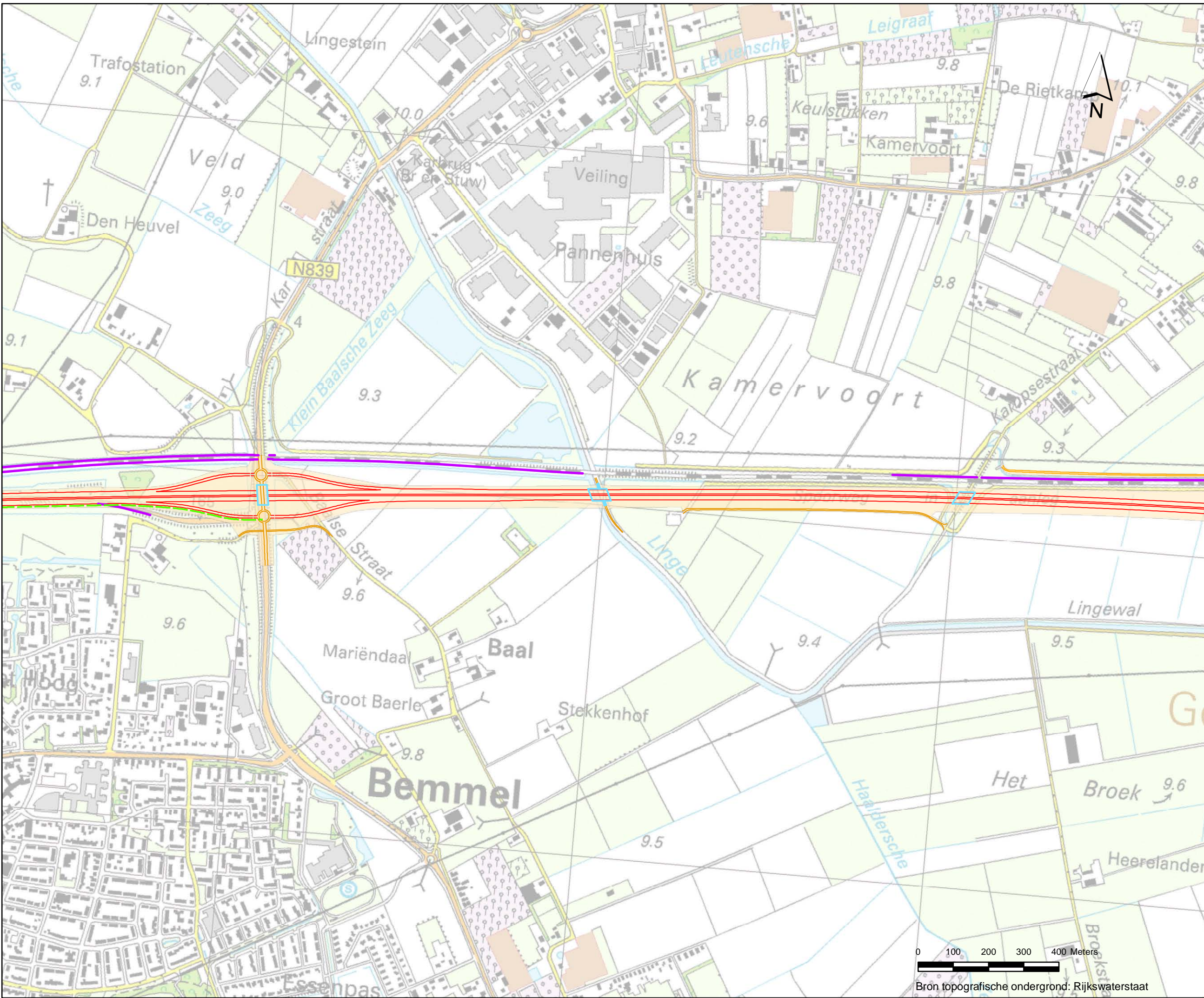
	plangebied
	kant verharding autosnelweg
	kant verharding onderliggend wegennet
	autonome situatie
	bestaande kunstwerken
	nieuwe kunstwerken
	bestaande duiker
	nieuwe duiker
	bestaande geluidsschermen
	nieuwe geluidsschermen
	bebouwing
	fruitteelt
	agrarisch
	water
	rijkswegen
	provinciale wegen
	spoorwegen

Project: AC6964-01-001 datum: 15-07-2011





















Bron topografische ondergrond: Rijkswaterstaat





Detailkaart DN-4  
 Alternatief: Doortrekking Noord  
 Schaal 1:10000

- Legenda**
-  plangebied
  -  kant verharding autosnelweg
  -  kant verharding onderliggend wegennet
  -  autonome situatie
  -  bestaande kunstwerken
  -  nieuwe kunstwerken
  -  bestaande duiker
  -  nieuwe duiker
  -  bestaande geluidsschermen
  -  nieuwe geluidsschermen
  -  bebouwing
  -  fruitteelt
  -  agrarisch
  -  water
  -  rijkswegen
  -  provinciale wegen
  -  spoorwegen

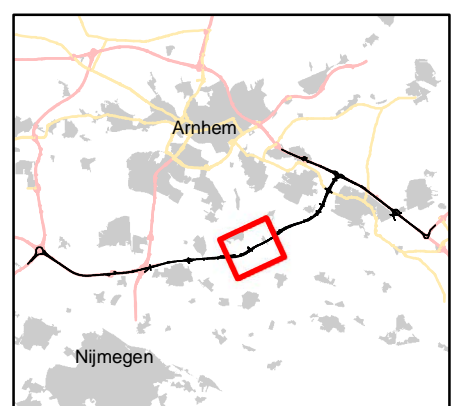
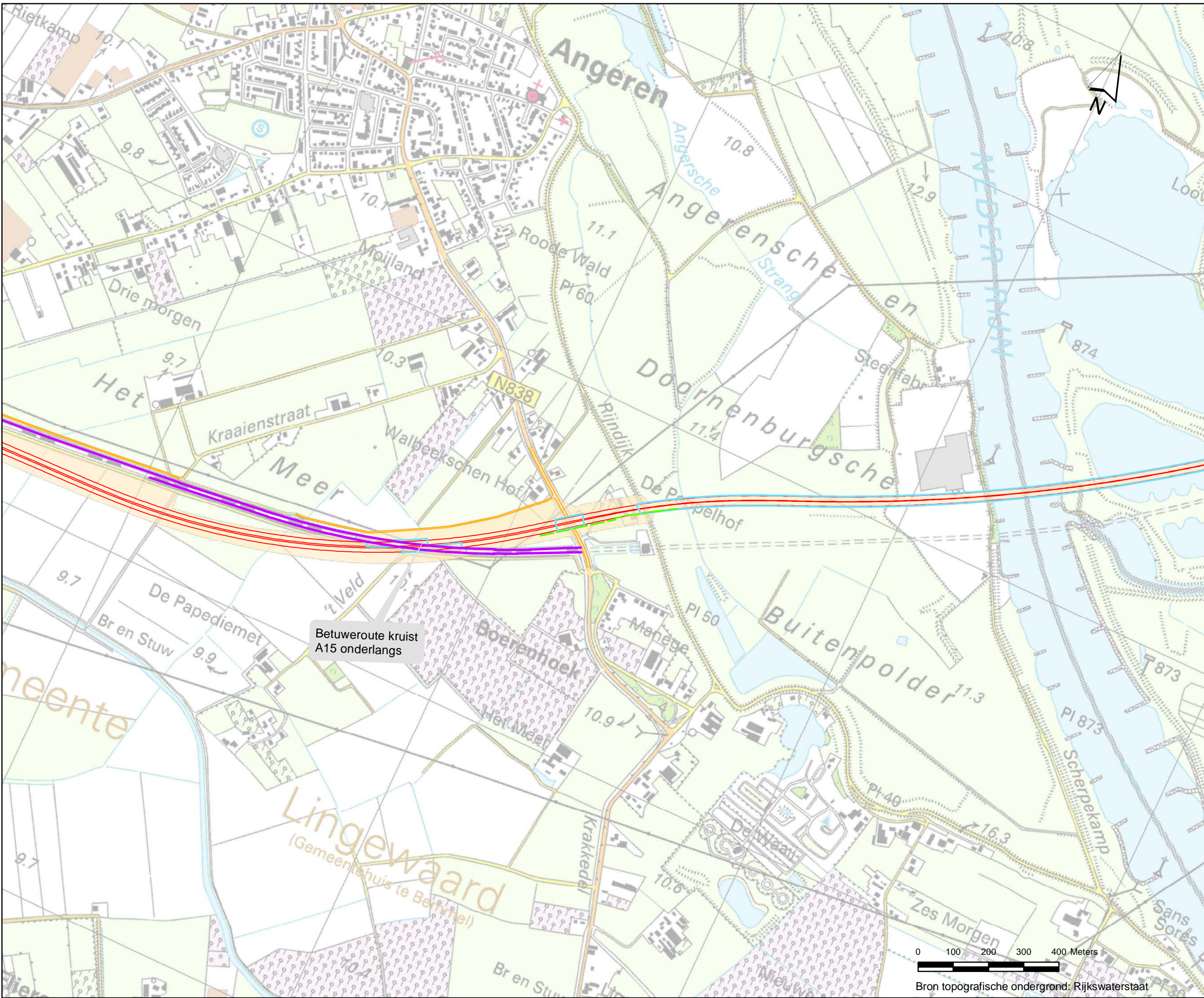


Bron topografische ondergrond: Rijkswaterstaat

Project: AC6964-01-001 datum: 15-07-2011







Detailkaart DN-5  
 Alternatief: Doortrekking Noord  
 Schaal 1:10000

- Legenda**
- plangebied
  - kant verharding autosnelweg
  - kant verharding onderliggend wegennet
  - autonome situatie
  - bestaande kunstwerken
  - nieuwe kunstwerken
  - bestaande duiker
  - nieuwe duiker
  - bestaande geluidsschermen
  - nieuwe geluidsschermen
  - bebouwing
  - fruitteelt
  - agrarisch
  - water
  - rijkswegen
  - provinciale wegen
  - spoorwegen

Project: AC6964-01-001 datum: 15-07-2011



0 100 200 300 400 Meters

Bron topografische ondergrond: Rijkswaterstaat

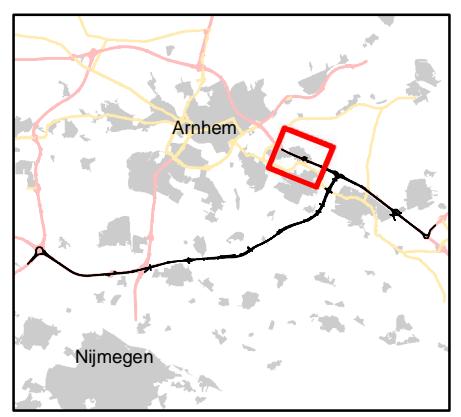
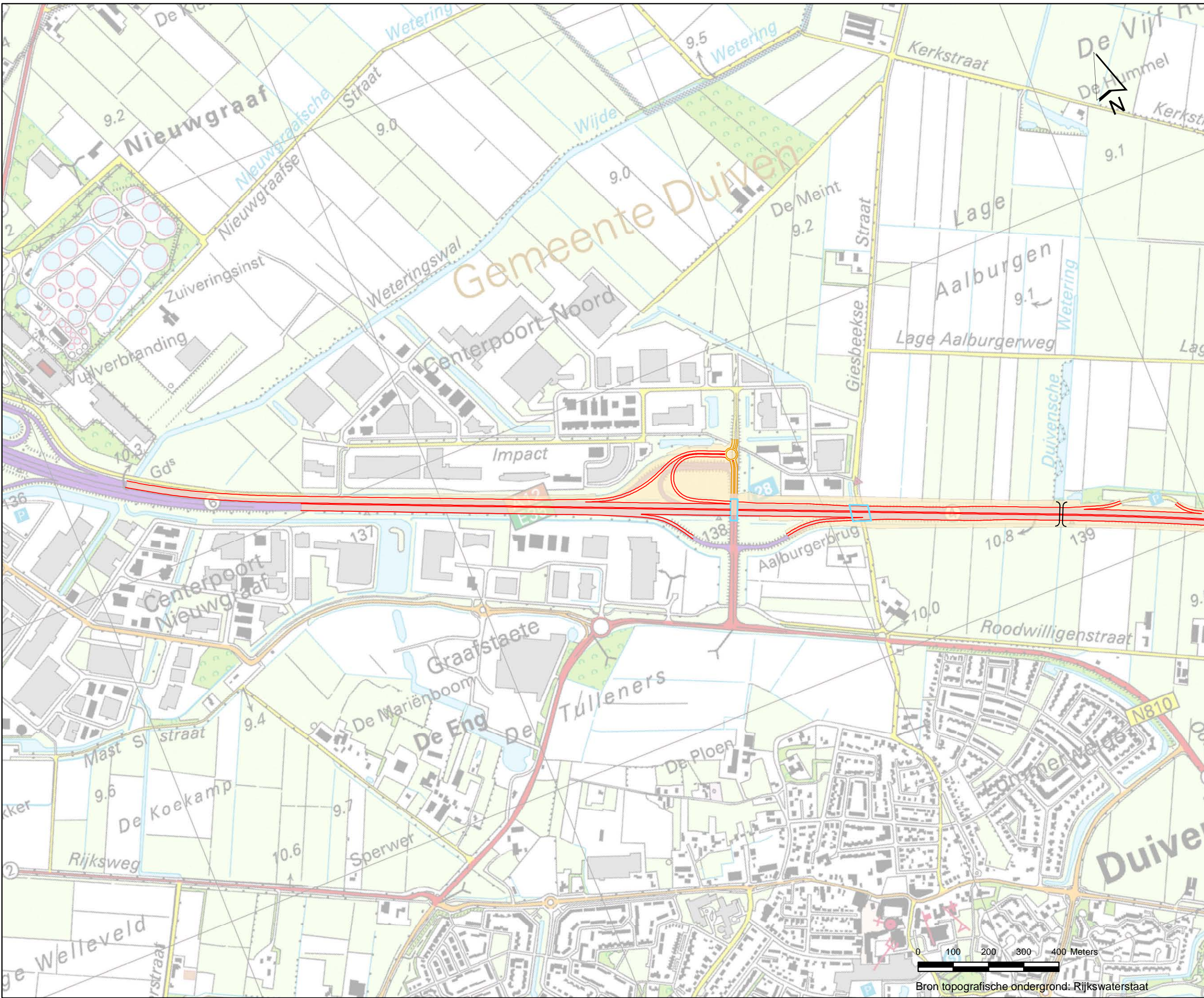





























**Detailkaart DN-8**  
 Alternatief: Doortrekking Noord  
 Schaal 1:10000

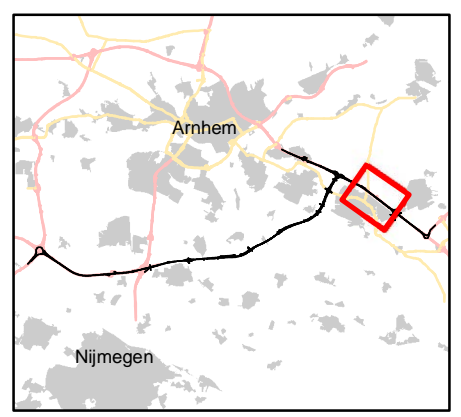
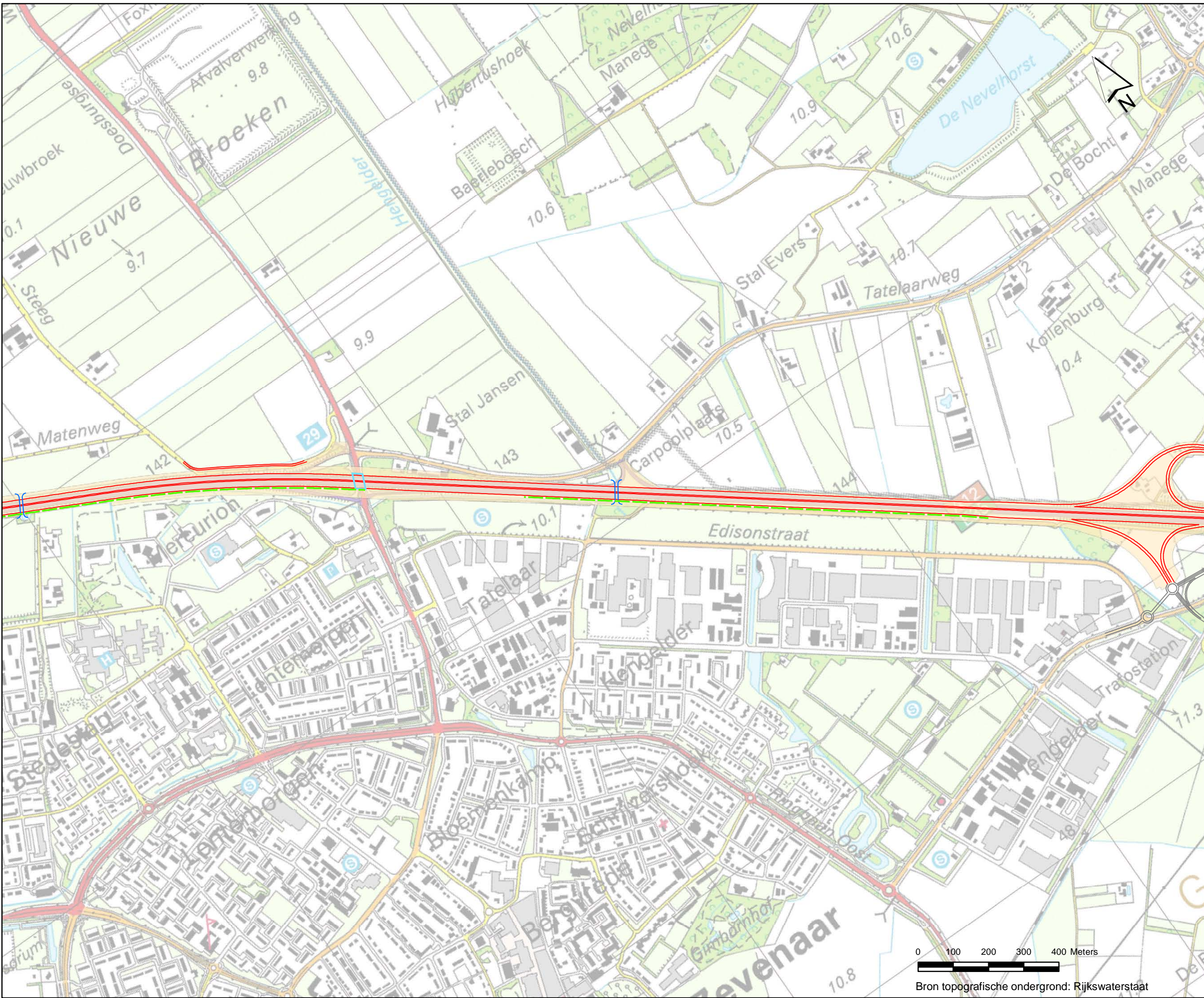
- Legenda**
-  plangebied
  -  kant verharding autosnelweg
  -  kant verharding onderliggend wegennet
  -  autonome situatie
  -  bestaande kunstwerken
  -  nieuwe kunstwerken
  -  bestaande duiker
  -  nieuwe duiker
  -  bestaande geluidsschermen
  -  nieuwe geluidsschermen
  -  bebouwing
  -  fruitteelt
  -  agrarisch
  -  water
  -  rijkswegen
  -  provinciale wegen
  -  spoorwegen

Project: AC6964-01-001 datum: 15-07-2011









Bron topografische ondergrond: Rijkswaterstaat





**Detailkaart DN-9**  
 Alternatief: Doortrekking Noord  
 Schaal 1:10000

- Legenda**
-  plangebied
  -  kant verharding autosnelweg
  -  kant verharding onderliggend wegennet
  -  autonome situatie
  -  bestaande kunstwerken
  -  nieuwe kunstwerken
  -  bestaande duiker
  -  nieuwe duiker
  -  bestaande geluidsschermen
  -  nieuwe geluidsschermen
  -  bebouwing
  -  fruitteelt
  -  agrarisch
  -  water
  -  rijkswegen
  -  provinciale wegen
  -  spoorwegen

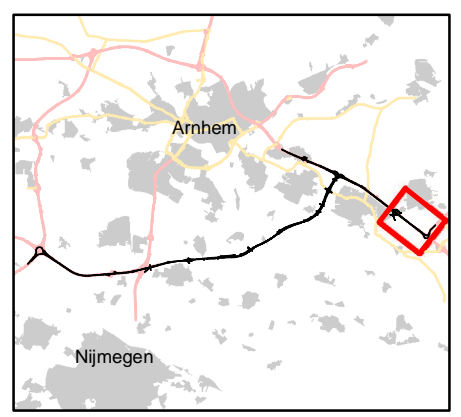
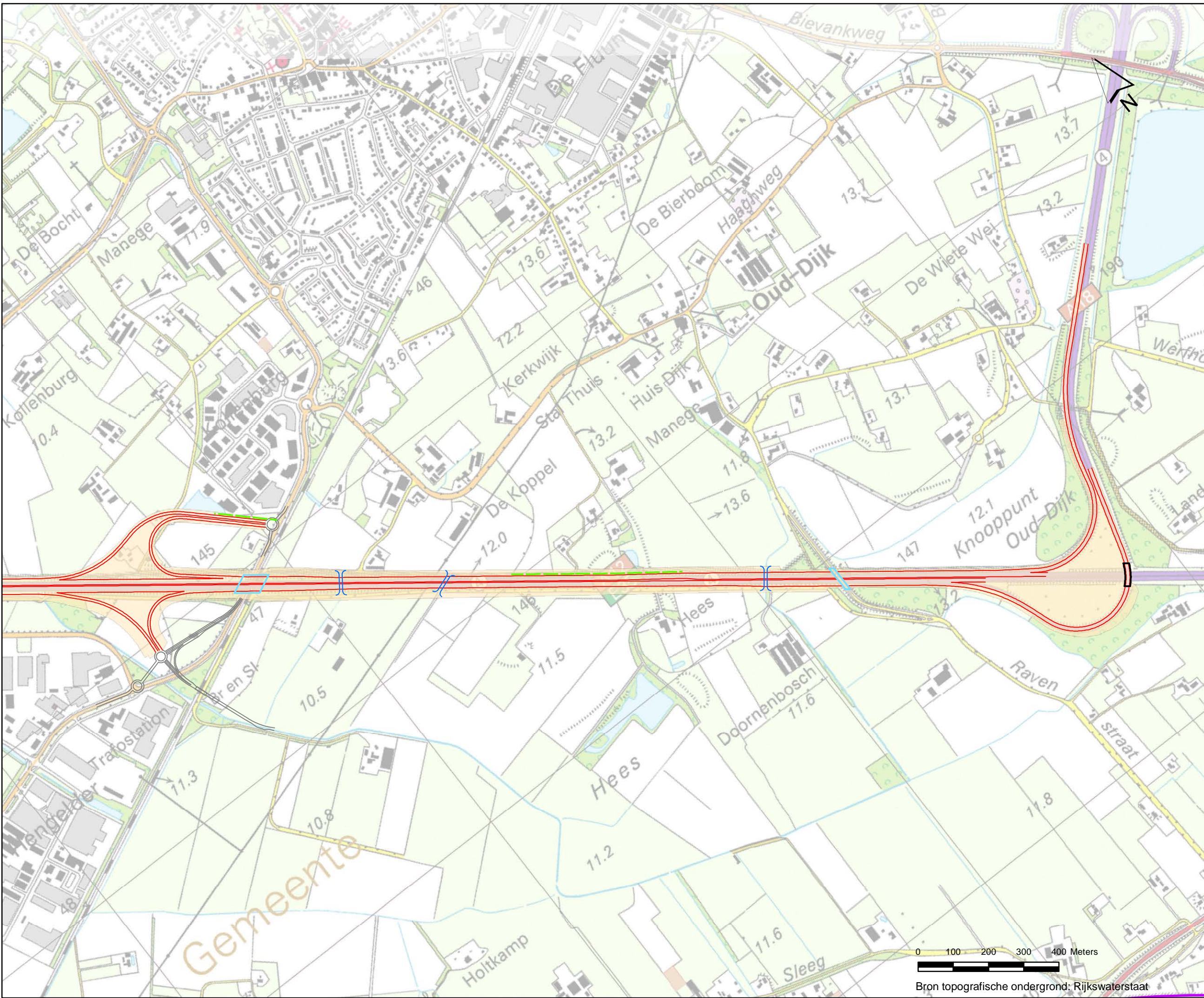


Bron topografische ondergrond: Rijkswaterstaat

Project: AC6964-01-001 datum: 15-07-2011







**Detailkaart DN-10**  
 Alternatief: Doortrekking Noord  
 Schaal 1:10000

- Legenda**
- plangebied
  - kant verharding autosnelweg
  - kant verharding onderliggend wegennet
  - autonome situatie
  - bestaande kunstwerken
  - nieuwe kunstwerken
  - bestaande duiker
  - nieuwe duiker
  - bestaande geluidsschermen
  - nieuwe geluidsschermen
  - bebouwing
  - fruitteelt
  - agrarisch
  - water
  - rijkswegen
  - provinciale wegen
  - spoorwegen

0 100 200 300 400 Meters

Bron topografische ondergrond: Rijkswaterstaat

Project: AC6964-01-001 datum: 15-07-2011

