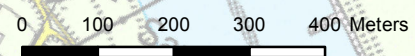


Detailkaart DN-13  
 Alternatief: Doortrekking Noord  
 Variant: Tunnel kanteldijk  
 Schaal 1:10000

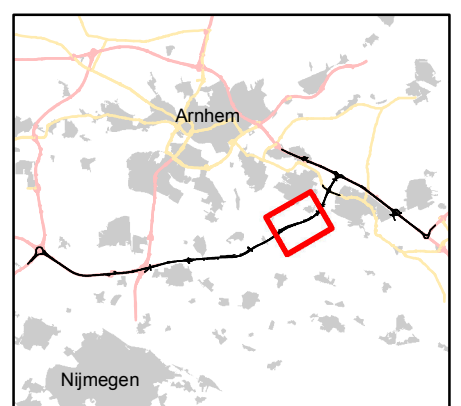
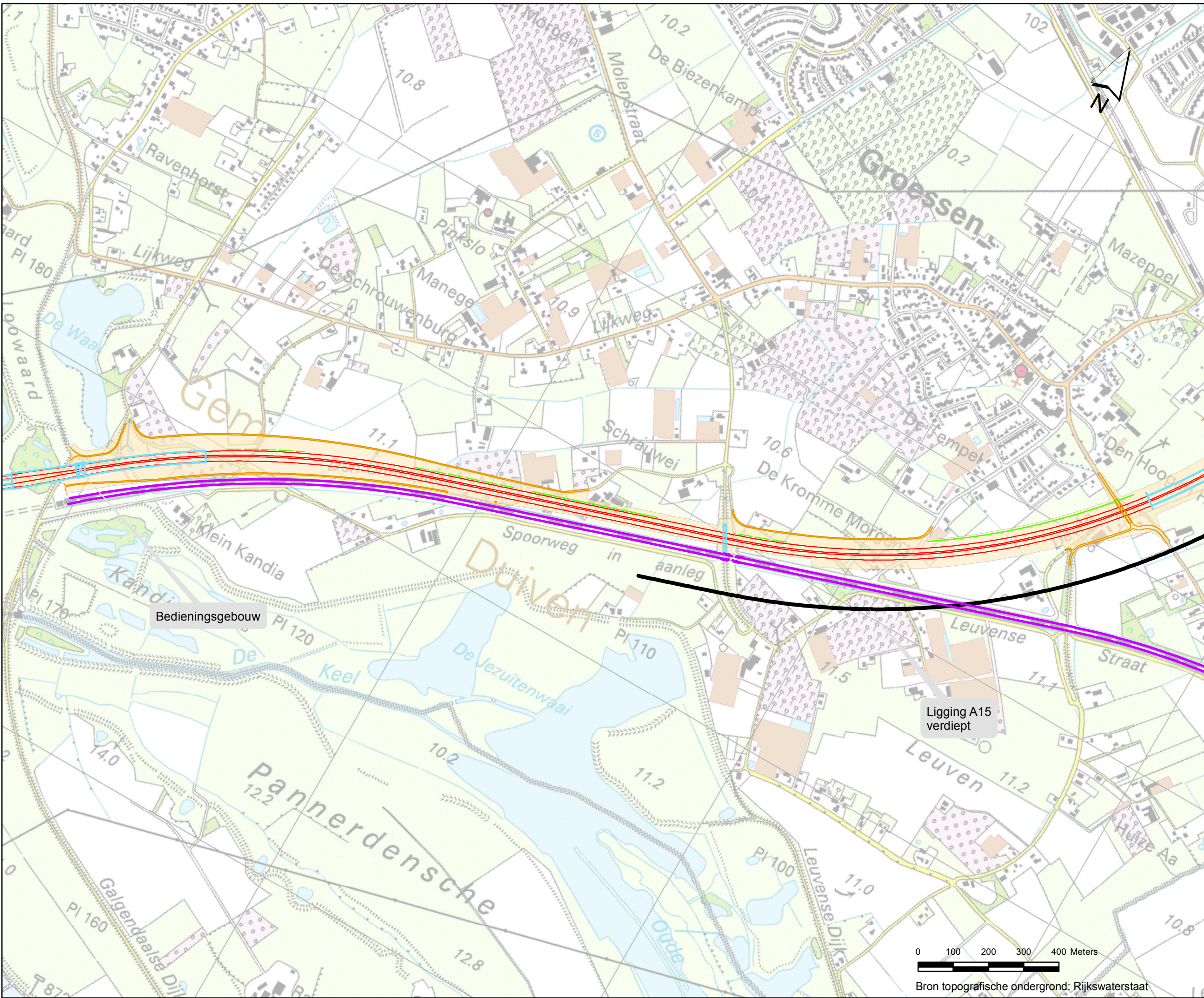
- Legenda**
- plangebied
  - kant verharding autosnelweg
  - kant verharding onderliggend wegennet
  - bestaande kunstwerken
  - nieuwe kunstwerken
  - bestaande duiker
  - nieuwe duiker
  - bestaande geluidsschermen
  - nieuwe geluidsschermen
  - bebouwing
  - fruitteelt
  - agrarisch
  - water
  - rijswegen
  - provinciale wegen
  - spoorwegen

Project: AC6964-01-001 datum: 15-07-2011



Bron topografische ondergrond: Rijkswaterstaat





Detailkaart DN-14  
 Alternatief: Doortrekking Noord  
 Variant: Tunnel kanteldijk  
 Schaal 1:10000

- Legenda**
-  plangebied
  -  kant verharding autosnelweg
  -  kant verharding onderliggend wegennet
  -  bestaande kunstwerken
  -  nieuwe kunstwerken
  -  bestaande duiker
  -  nieuwe duiker
  -  bestaande geluidsschermen
  -  nieuwe geluidsschermen
  -  bebouwing
  -  fruitteelt
  -  agrarisch
  -  water
  -  rijkswegen
  -  provinciale wegen
  -  spoorwegen

0 100 200 300 400 Meters

Bron topografische ondergrond: Rijkswaterstaat

Project: AC6964-01-001 datum: 15-07-2011

