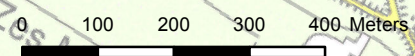


Detailkaart BU-13
 Alternatief: Bundeling
 Variant: Tunnel kanteldijk
 Schaal 1:10000

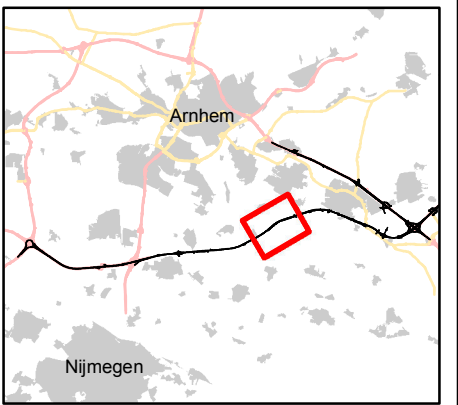
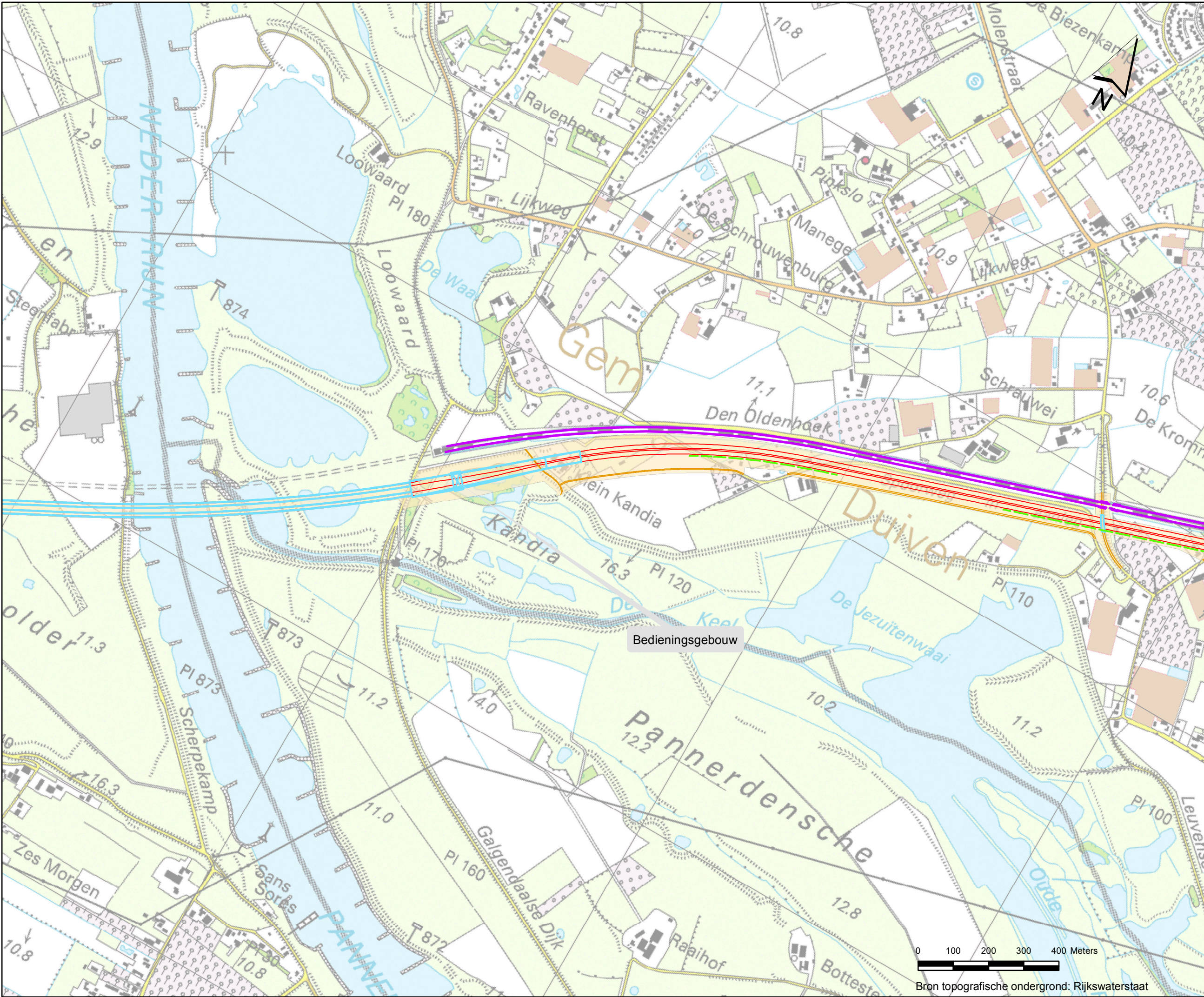
- Legenda**
-  plangebied
 -  kant verharding autosnelweg
 -  kant verharding onderliggend wegennet
 -  bestaande kunstwerken
 -  nieuwe kunstwerken
 -  bestaande duiker
 -  nieuwe duiker
 -  bestaande geluidsschermen
 -  nieuwe geluidsschermen
 -  bebouwing
 -  fruitteelt
 -  agrarisch
 -  water
 -  rijkswegen
 -  provinciale wegen
 -  spoorwegen

Project: AC6964-01-001 datum: 15-07-2011



Bron topografische ondergrond: Rijkswaterstaat





Detailkaart BU-14
 Alternatief: Bundeling
 Variant: Tunnel kanteldijk
 Schaal 1:10000

- Legenda**
-  plangebied
 -  kant verharding autosnelweg
 -  kant verharding onderliggend wegennet
 -  bestaande kunstwerken
 -  nieuwe kunstwerken
 -  bestaande duiker
 -  nieuwe duiker
 -  bestaande geluidsschermen
 -  nieuwe geluidsschermen
 -  bebouwing
 -  fruitteelt
 -  agrarisch
 -  water
 -  rijkswegen
 -  provinciale wegen
 -  spoorwegen

Project: AC6964-01-001 datum: 15-07-2011



0 100 200 300 400 Meters

Bron topografische ondergrond: Rijkswaterstaat