















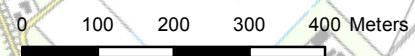


Detailkaart DN-11
 Alternatief: Doortrekking Noord
 Variant: Maaiveldligging
 Schaal 1:10000

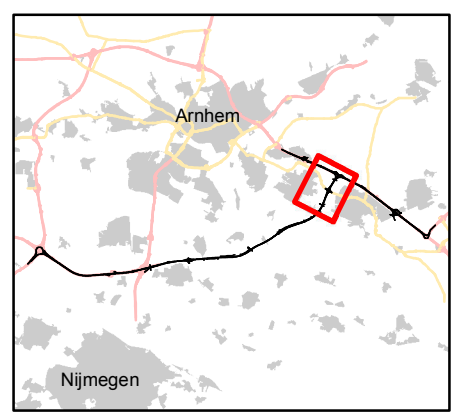
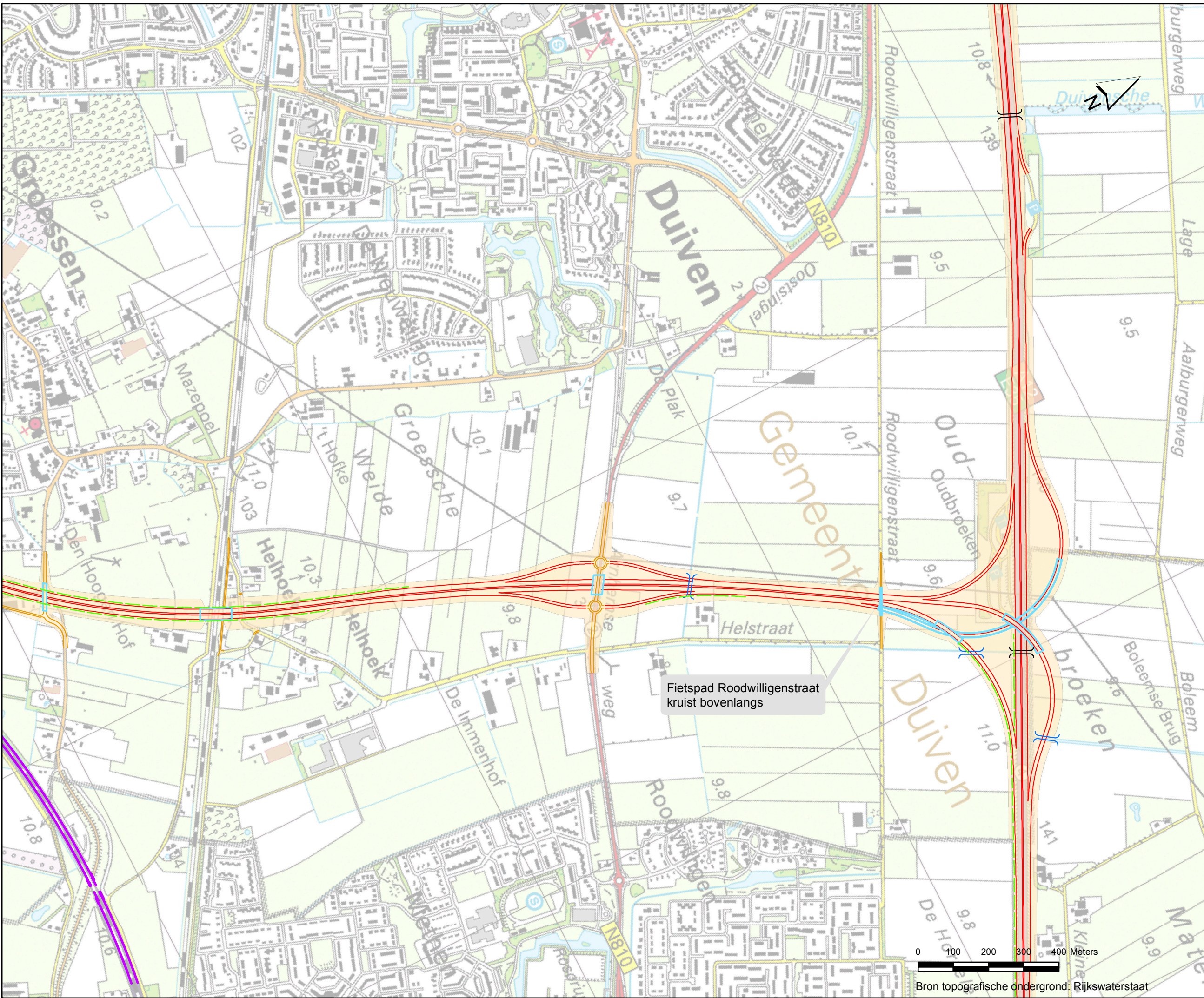
- Legenda**
-  plangebied
 -  kant verharding autosnelweg
 -  kant verharding onderliggend wegennet
 -  autonome situatie
 -  bestaande kunstwerken
 -  nieuwe kunstwerken
 -  bestaande duiker
 -  nieuwe duiker
 -  bestaande geluidsschermen
 -  nieuwe geluidsschermen
 -  bebouwing
 -  fruitteelt
 -  agrarisch
 -  water
 -  rijkswegen
 -  provinciale wegen
 -  spoorwegen



Bron topografische ondergrond: Rijkswaterstaat

Project: AC6964-01-001 datum: 15-07-2011

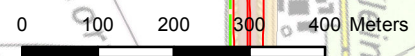




Detailkaart DN-12
 Alternatief: Doortrekking Noord
 Variant: Maaiveldligging
 Schaal 1:10000

- Legenda**
- plangebied
 - kant verharding autosnelweg
 - kant verharding onderliggend wegennet
 - autonome situatie
 - bestaande kunstwerken
 - nieuwe kunstwerken
 - bestaande duiker
 - nieuwe duiker
 - bestaande geluidsschermen
 - nieuwe geluidsschermen
 - bebouwing
 - fruitteelt
 - agrarisch
 - water
 - rijkswegen
 - provinciale wegen
 - spoorwegen

Fietspad Roodwilligenstraat
 kruist bovenlangs



Bron topografische ondergrond: Rijkswaterstaat

Project: AC6964-01-001 datum: 15-07-2011

