
















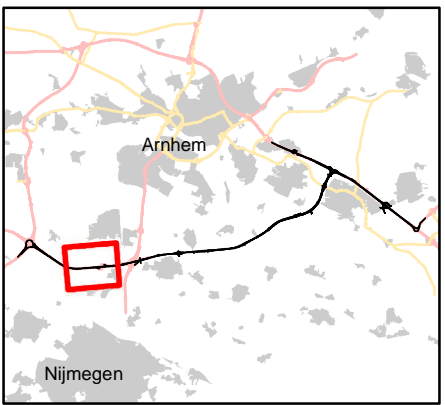
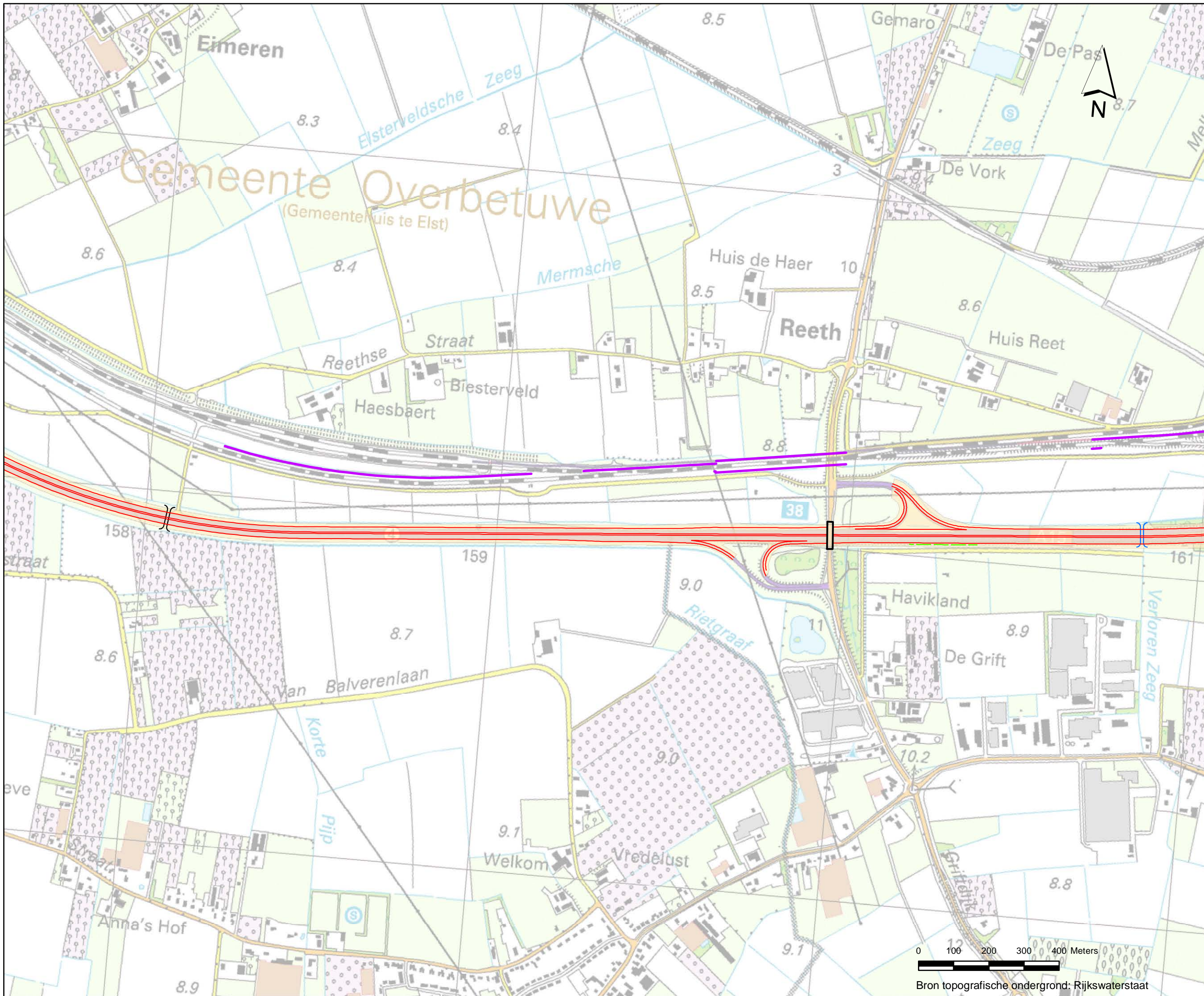


Detailkaart DZ-1
 Alternatief: Doortrekking Zuid
 Schaal 1:10000

- Legenda**
-  plangebied
 -  kant verharding autosnelweg
 -  kant verharding onderliggend wegennet
 -  autonome situatie
 -  bestaande kunstwerken
 -  nieuwe kunstwerken
 -  bestaande duiker
 -  nieuwe duiker
 -  bestaande geluidsschermen
 -  nieuwe geluidsschermen
 -  bebouwing
 -  fruitteelt
 -  agrarisch
 -  water
 -  rijkswegen
 -  provinciale wegen
 -  spoorwegen

0 100 200 300 400 Meters

Bron topografische ondergrond: Rijkswaterstaat



Detailkaart DZ-2

Alternatief: Doortrekking Zuid

Schaal 1:10000

Legenda

-  plangebied
-  kant verharding autosnelweg
-  kant verharding onderliggend wegennet
-  autonome situatie
-  bestaande kunstwerken
-  nieuwe kunstwerken
-  bestaande duiker
-  nieuwe duiker
-  bestaande geluidsschermen
-  nieuwe geluidsschermen
-  bebouwing
-  fruitteelt
-  agrarisch
-  water
-  rijkswegen
-  provinciale wegen
-  spoorwegen

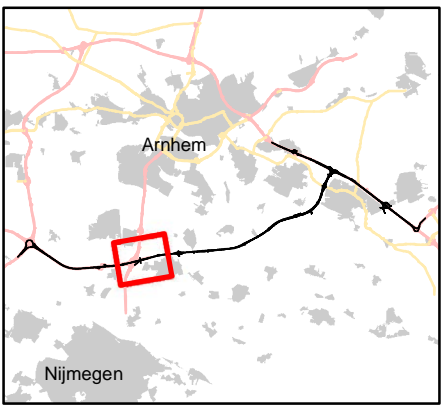
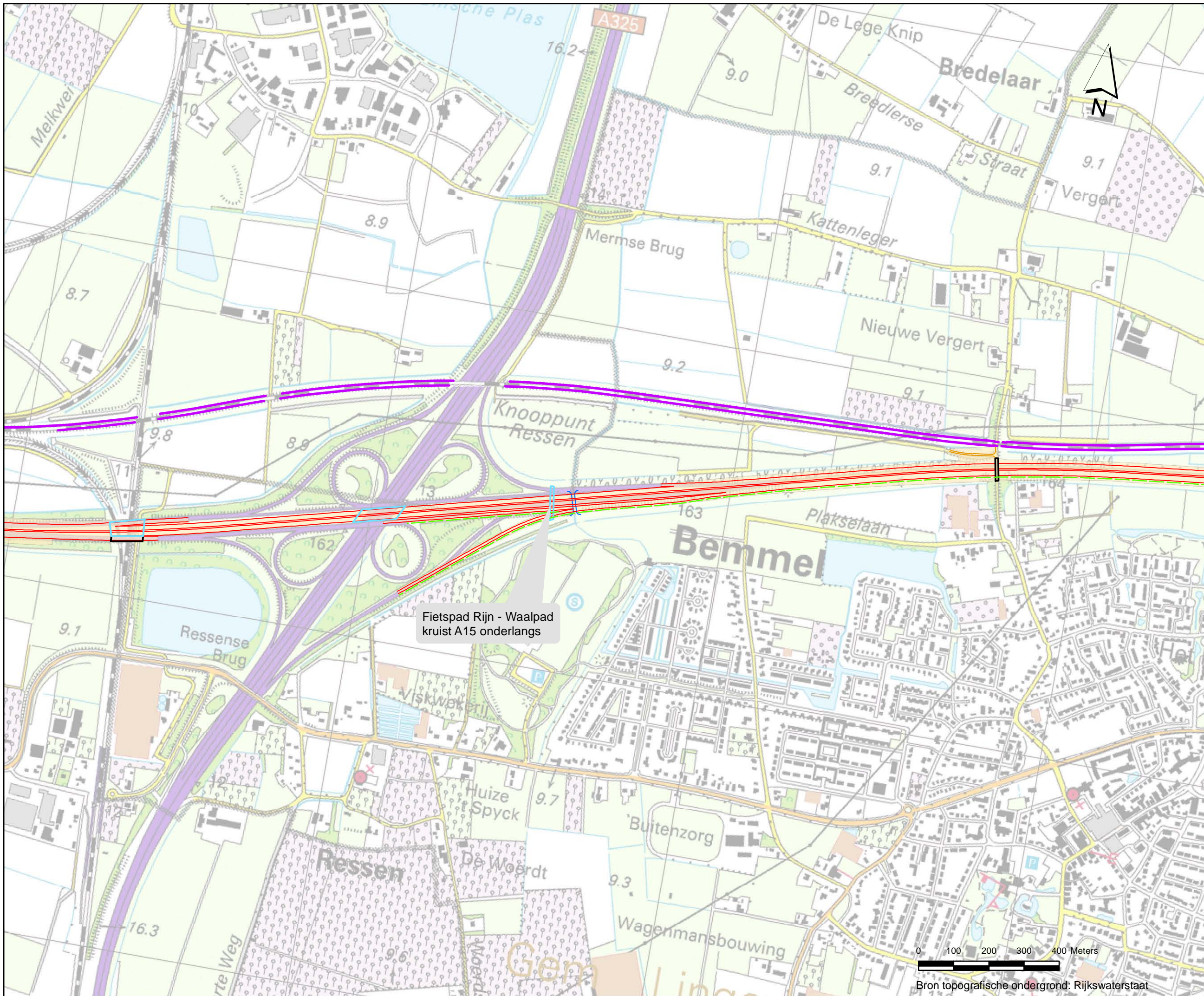
Project: AC6964-01-001

datum: 15-07-2011

0 100 200 300 400 Meters

Bron topografische ondergrond: Rijkswaterstaat





Detailkaart DZ-3

Alternatief: Doortrekking Zuid

Schaal 1:10000

Legenda

-  plangebied
-  kant verharding autosnelweg
-  kant verharding onderliggend wegennet
-  autonome situatie
-  bestaande kunstwerken
-  nieuwe kunstwerken
-  bestaande duiker
-  nieuwe duiker
-  bestaande geluidsschermen
-  nieuwe geluidsschermen
-  bebouwing
-  fruitteelt
-  agrarisch
-  water
-  rijkswegen
-  provinciale wegen
-  spoorwegen

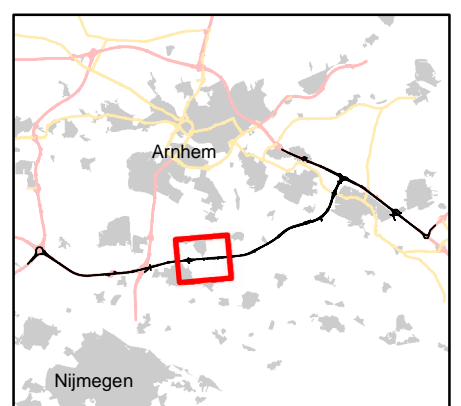
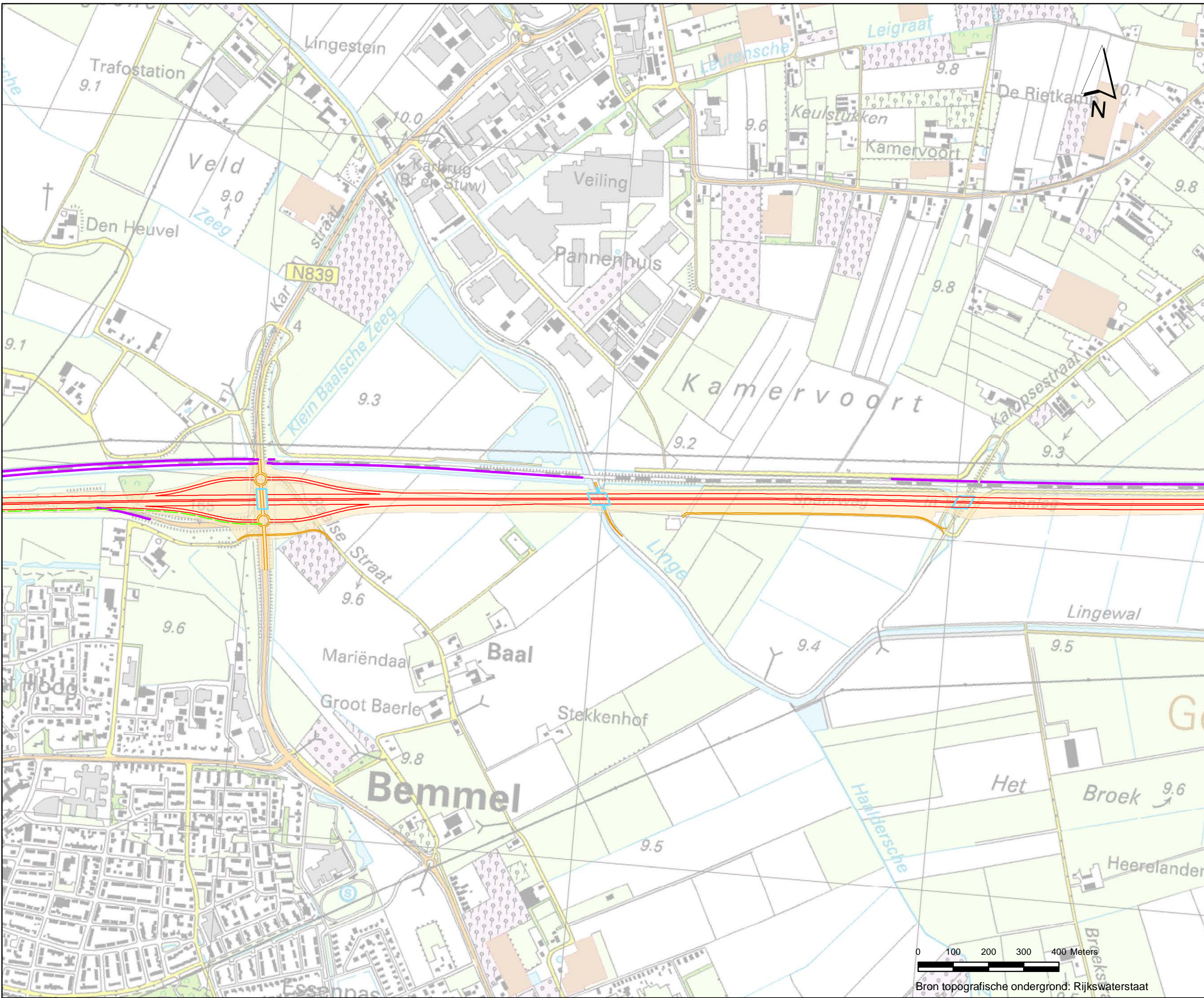
Project: AC6964-01-001

datum: 15-07-2011


0 100 200 300 400 Meters

Bron topografische ondergrond: Rijkswaterstaat

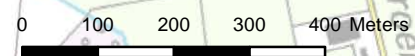




Detailkaart DZ-4
 Alternatief: Doortrekking Zuid
 Schaal 1:10000

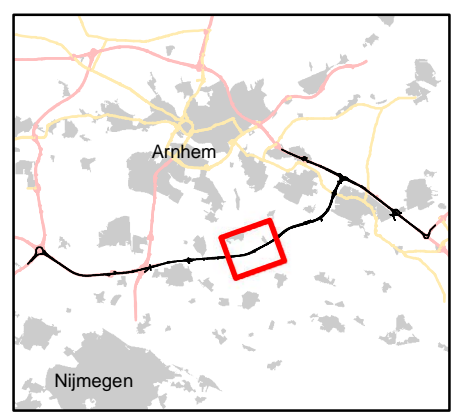
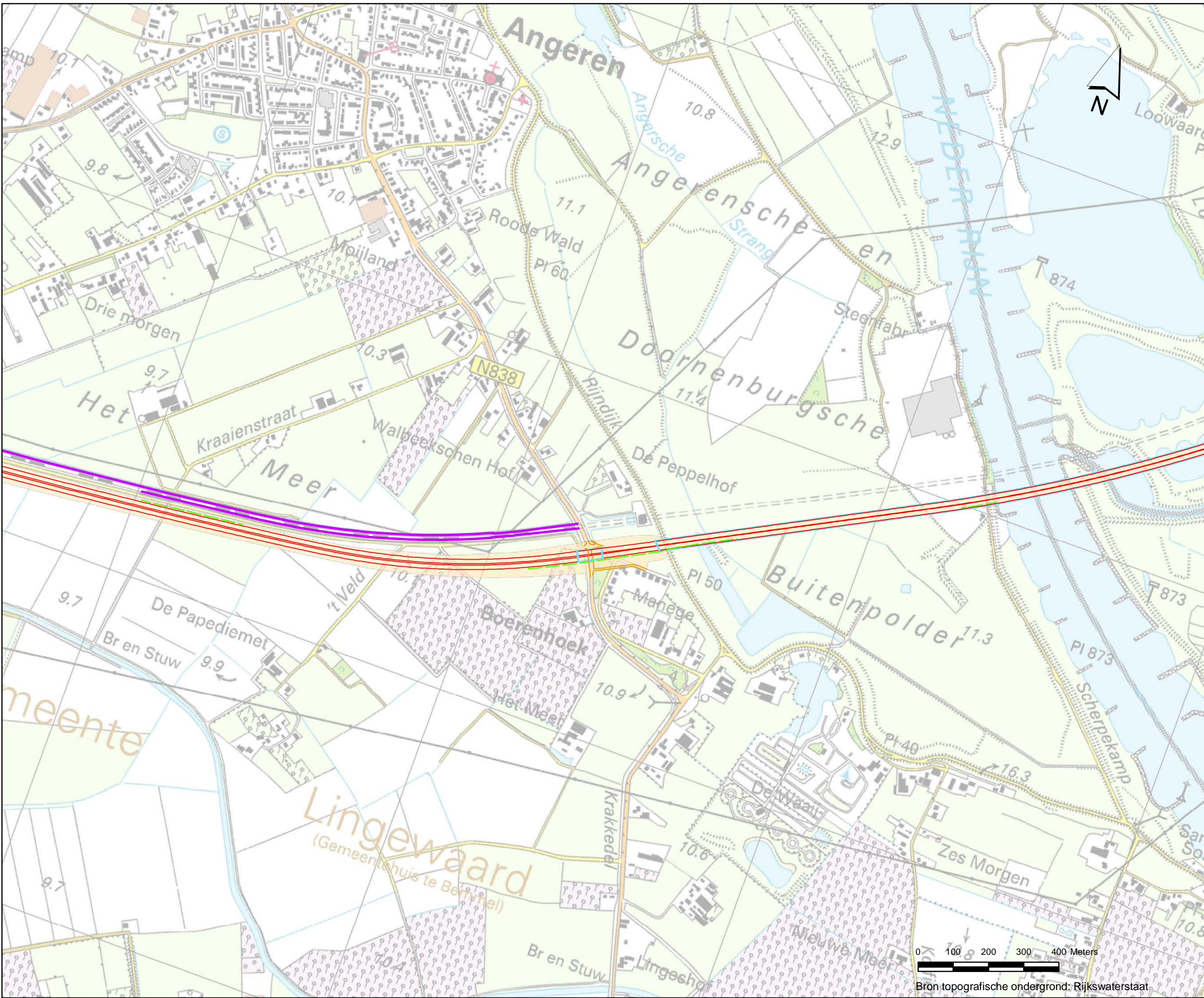
- Legenda**
-  plangebied
 -  kant verharding autosnelweg
 -  kant verharding onderliggend wegennet
 -  autonome situatie
 -  bestaande kunstwerken
 -  nieuwe kunstwerken
 -  bestaande duiker
 -  nieuwe duiker
 -  bestaande geluidsschermen
 -  nieuwe geluidsschermen
 -  bebouwing
 -  fruitteelt
 -  agrarisch
 -  water
 -  rijkswegen
 -  provinciale wegen
 -  spoorwegen

Project: AC6964-01-001 datum: 15-07-2011
















Bron topografische ondergrond: Rijkswaterstaat





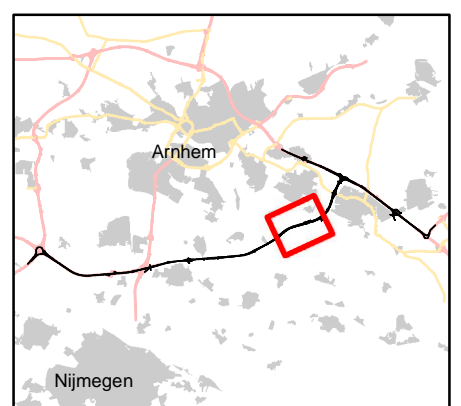
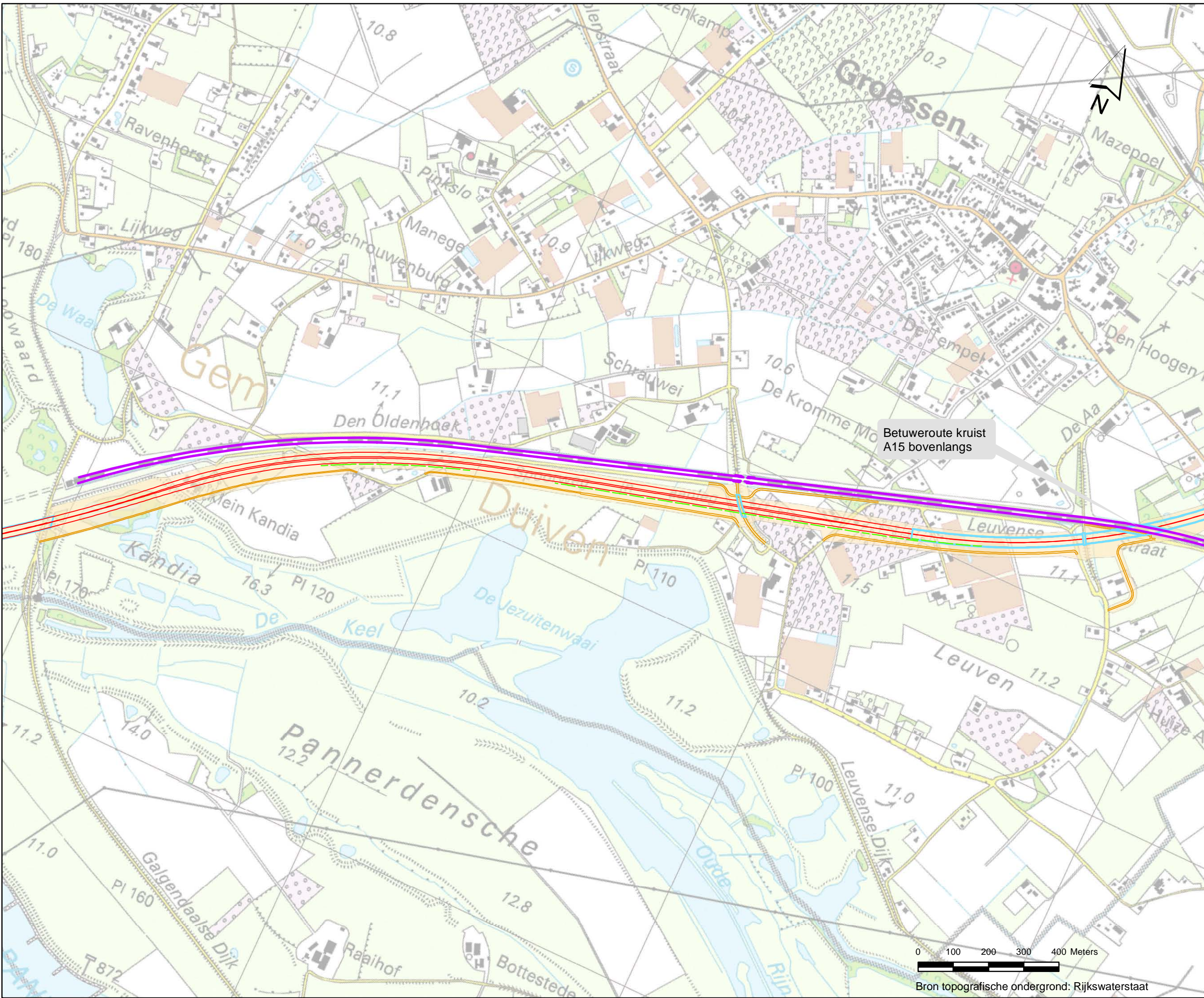
Detailkaart DZ-5
 Alternatief: Doortrekking Zuid
 Schaal 1:10000

- Legenda**
-  plangebied
 -  kant verharding autosnelweg
 -  kant verharding onderliggend wegennet
 -  autonome situatie
 -  bestaande kunstwerken
 -  nieuwe kunstwerken
 -  bestaande duiker
 -  nieuwe duiker
 -  bestaande geluidsschermen
 -  nieuwe geluidsschermen
 -  bebouwing
 -  fruitteelt
 -  agrarisch
 -  water
 -  rijkswegen
 -  provinciale wegen
 -  spoorwegen


















Project: AC6964-01-001 datum: 15-07-2011



Bron topografische ondergrond: Rijkswaterstaat



Detailkaart DZ-6
 Alternatief: Doortrekking Zuid
 Schaal 1:10000

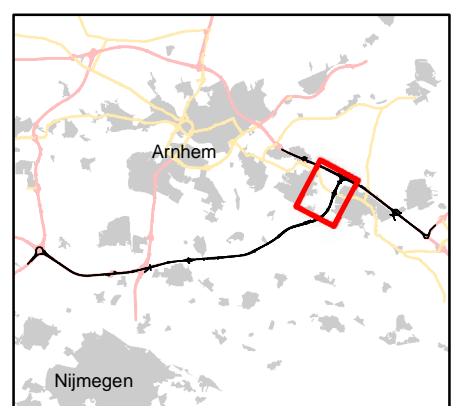
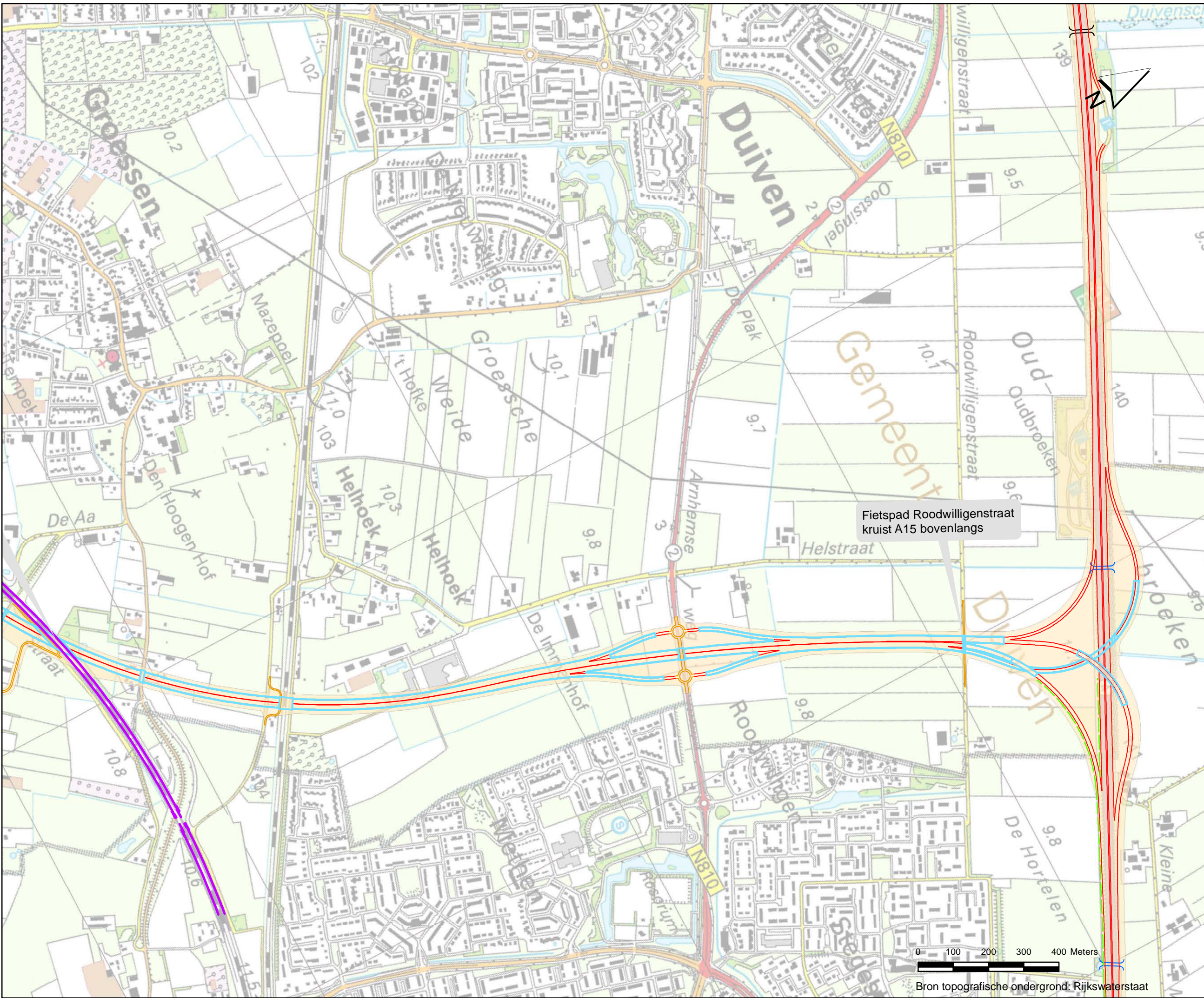
- Legenda**
-  plangebied
 -  kant verharding autosnelweg
 -  kant verharding onderliggend wegennet
 -  autonome situatie
 -  bestaande kunstwerken
 -  nieuwe kunstwerken
 -  bestaande duiker
 -  nieuwe duiker
 -  bestaande geluidsschermen
 -  nieuwe geluidsschermen
 -  bebouwing
 -  fruitteelt
 -  agrarisch
 -  water
 -  rijkswegen
 -  provinciale wegen
 -  spoorwegen



Bron topografische ondergrond: Rijkswaterstaat

Project: AC6964-01-001 datum: 15-07-2011





Detailkaart DZ-7
 Alternatief: Doortrekking Zuid
 Schaal 1:10000

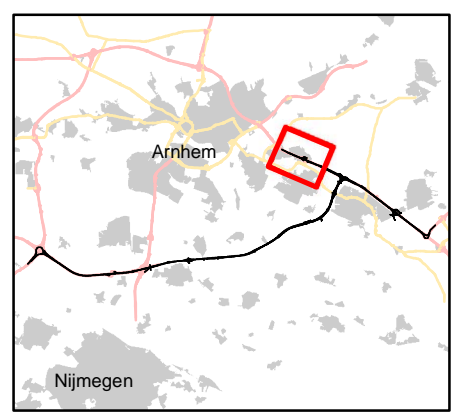
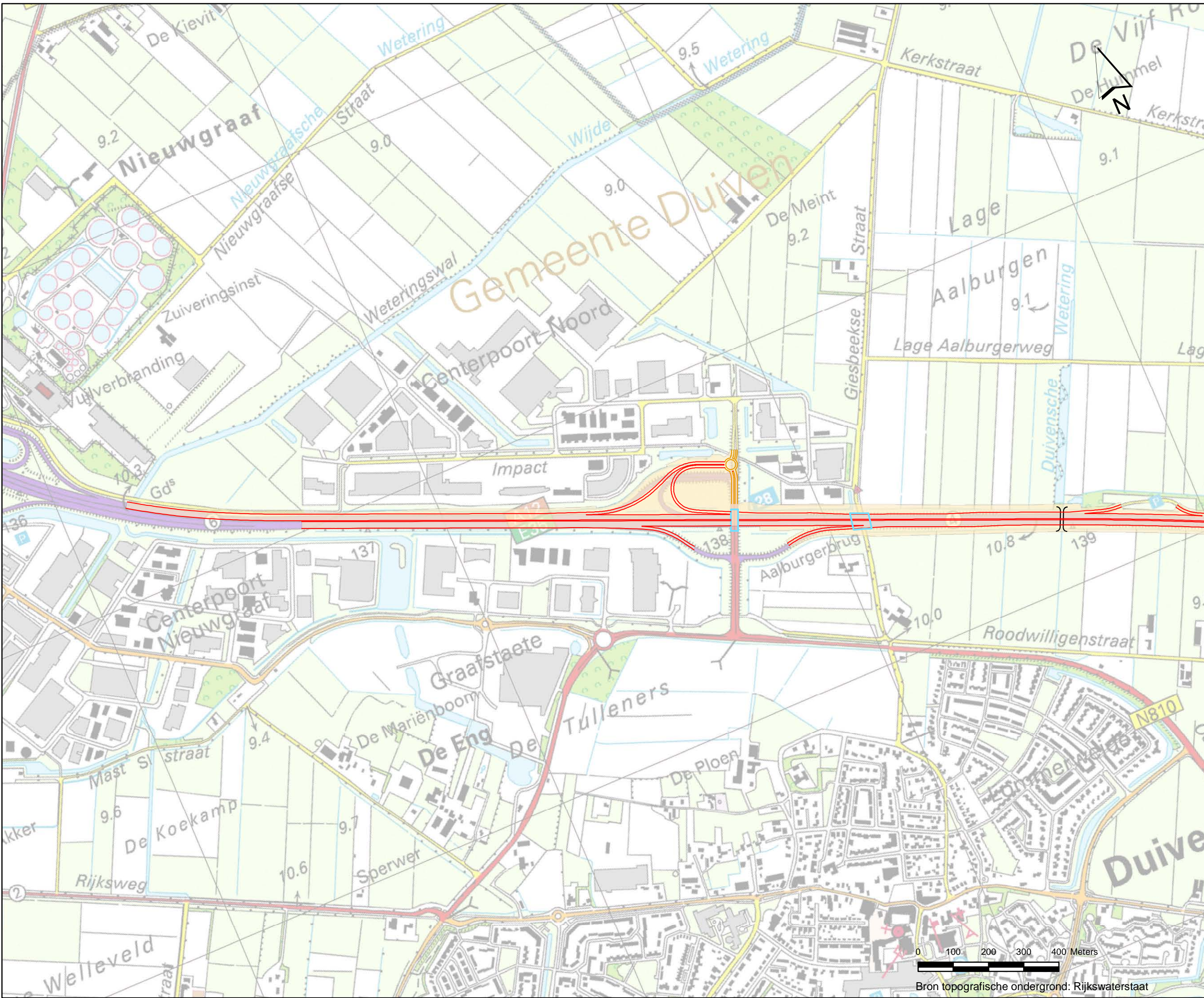
- Legenda**
- plangebied
 - kant verharding autosnelweg
 - kant verharding onderliggend wegennet
 - autonome situatie
 - bestaande kunstwerken
 - nieuwe kunstwerken
 - bestaande duiker
 - nieuwe duiker
 - bestaande geluidsschermen
 - nieuwe geluidsschermen
 - bebouwing
 - fruitteelt
 - agrarisch
 - water
 - rijkswegen
 - provinciale wegen
 - spoorwegen

0 100 200 300 400 Meters





Bron topografische ondergrond: Rijkswaterstaat

Project: AC6964-01-001 datum: 15-07-2011






Detailkaart DZ-8
 Alternatief: Doortrekking Zuid
 Schaal 1:10000

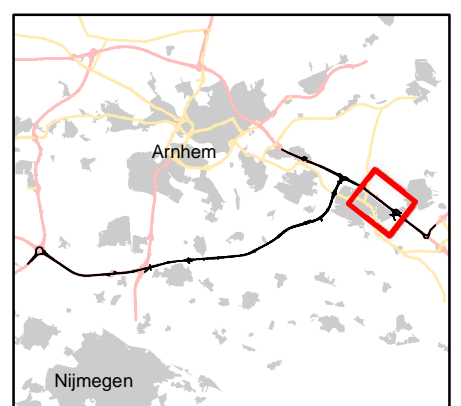
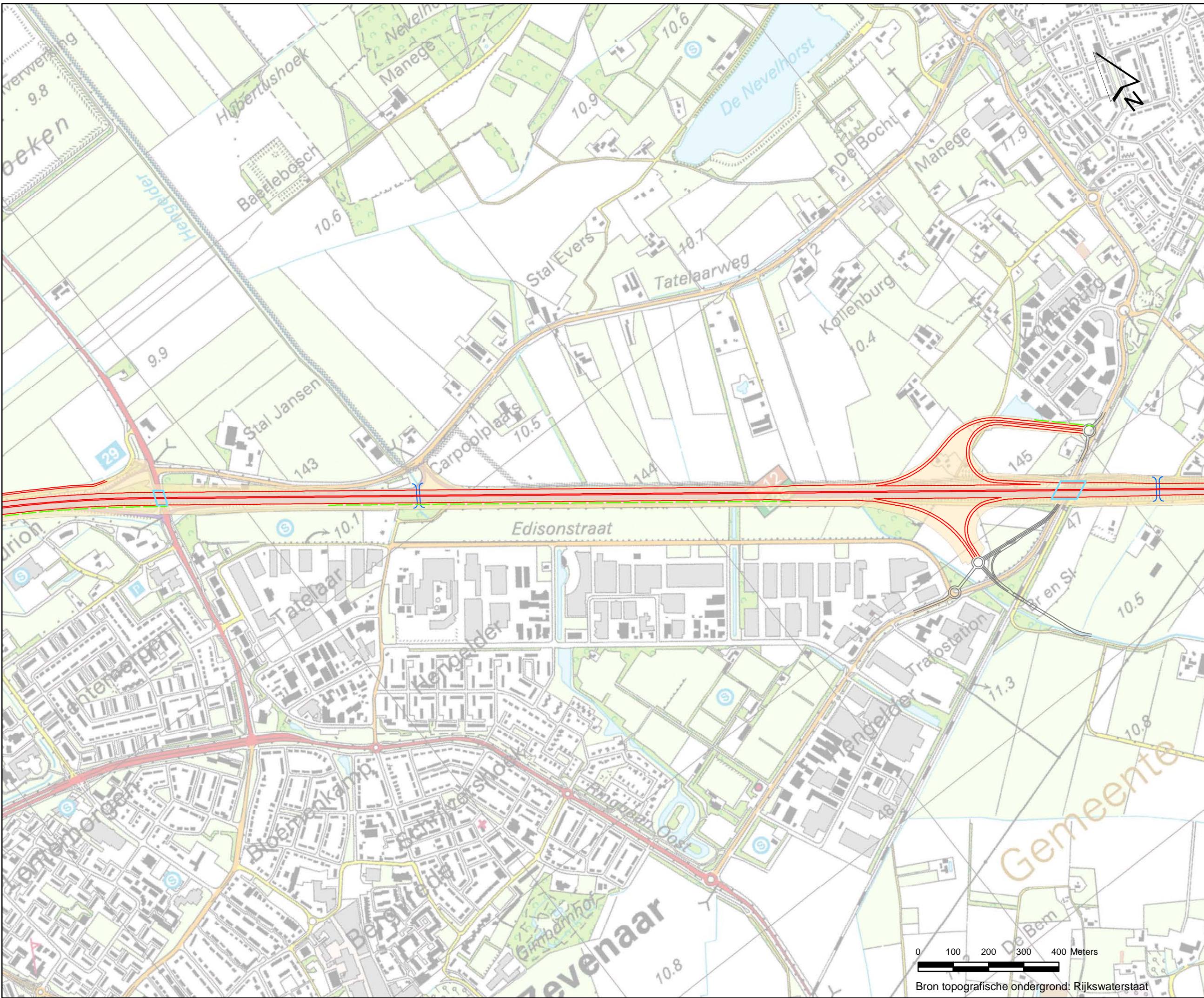
- Legenda**
-  plangebied
 -  kant verharding autosnelweg
 -  kant verharding onderliggend wegennet
 -  autonome situatie
 -  bestaande kunstwerken
 -  nieuwe kunstwerken
 -  bestaande duiker
 -  nieuwe duiker
 -  bestaande geluidsschermen
 -  nieuwe geluidsschermen
 -  bebouwing
 -  fruitteelt
 -  agrarisch
 -  water
 -  rijkswegen
 -  provinciale wegen
 -  spoorwegen

Project: AC6964-01-001 datum: 15-07-2011




















Bron topografische ondergrond: Rijkswaterstaat





Detailkaart DZ-9
 Alternatief: Doortrekking Zuid
 Schaal 1:10000

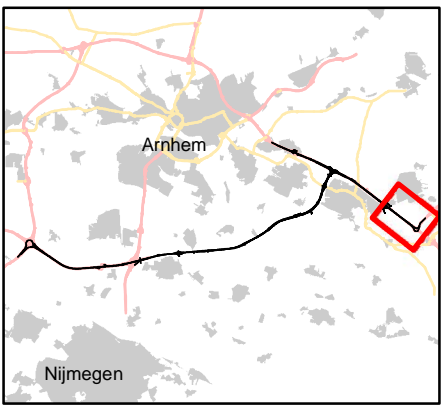
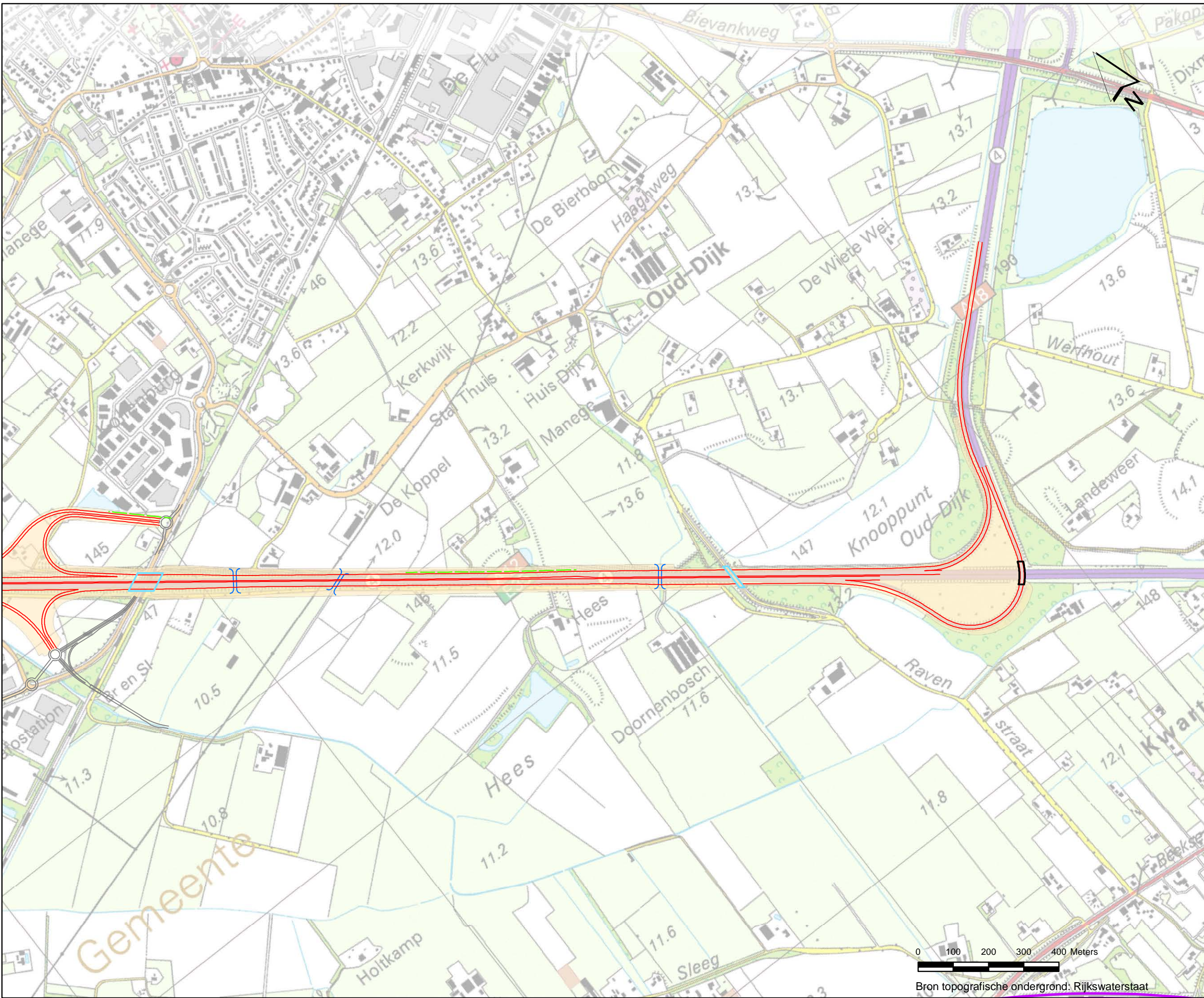
- Legenda**
-  plangebied
 -  kant verharding autosnelweg
 -  kant verharding onderliggend wegennet
 -  autonome situatie
 -  bestaande kunstwerken
 -  nieuwe kunstwerken
 -  bestaande duiker
 -  nieuwe duiker
 -  bestaande geluidsschermen
 -  nieuwe geluidsschermen
 -  bebouwing
 -  fruitteelt
 -  agrarisch
 -  water
 -  rijkswegen
 -  provinciale wegen
 -  spoorwegen

Project: AC6964-01-001 datum: 15-07-2011



Bron topografische ondergrond: Rijkswaterstaat





Detailkaart DZ-10

Alternatief: Doortrekking Zuid

Schaal 1:10000

Legenda

-  plangebied
-  kant verharding autosnelweg
-  kant verharding onderliggend wegennet
-  autonome situatie
-  bestaande kunstwerken
-  nieuwe kunstwerken
-  bestaande duiker
-  nieuwe duiker
-  bestaande geluidsschermen
-  nieuwe geluidsschermen
-  bebouwing
-  fruitteelt
-  agrarisch
-  water
-  rijkswegen
-  provinciale wegen
-  spoorwegen

Project: AC6964-01-001

datum: 15-07-2011

0 100 200 300 400 Meters

Bron topografische ondergrond: Rijkswaterstaat

