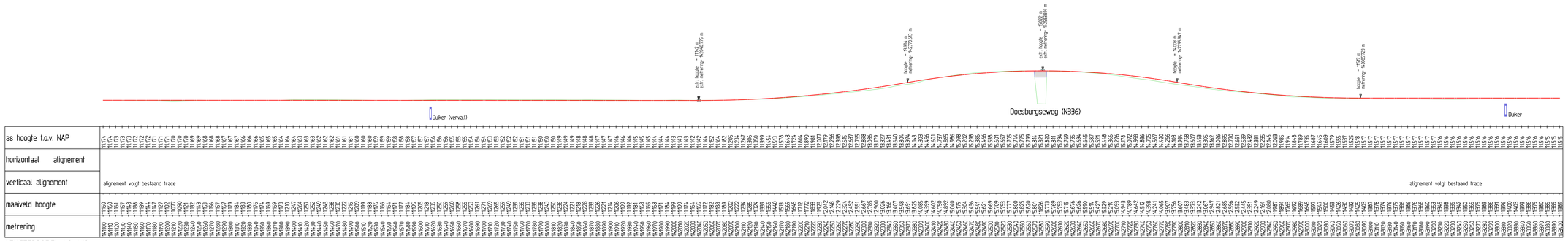

LENGTEPROFIEL AS A12
hor. schaal 1:2500
vert. schaal 1:250

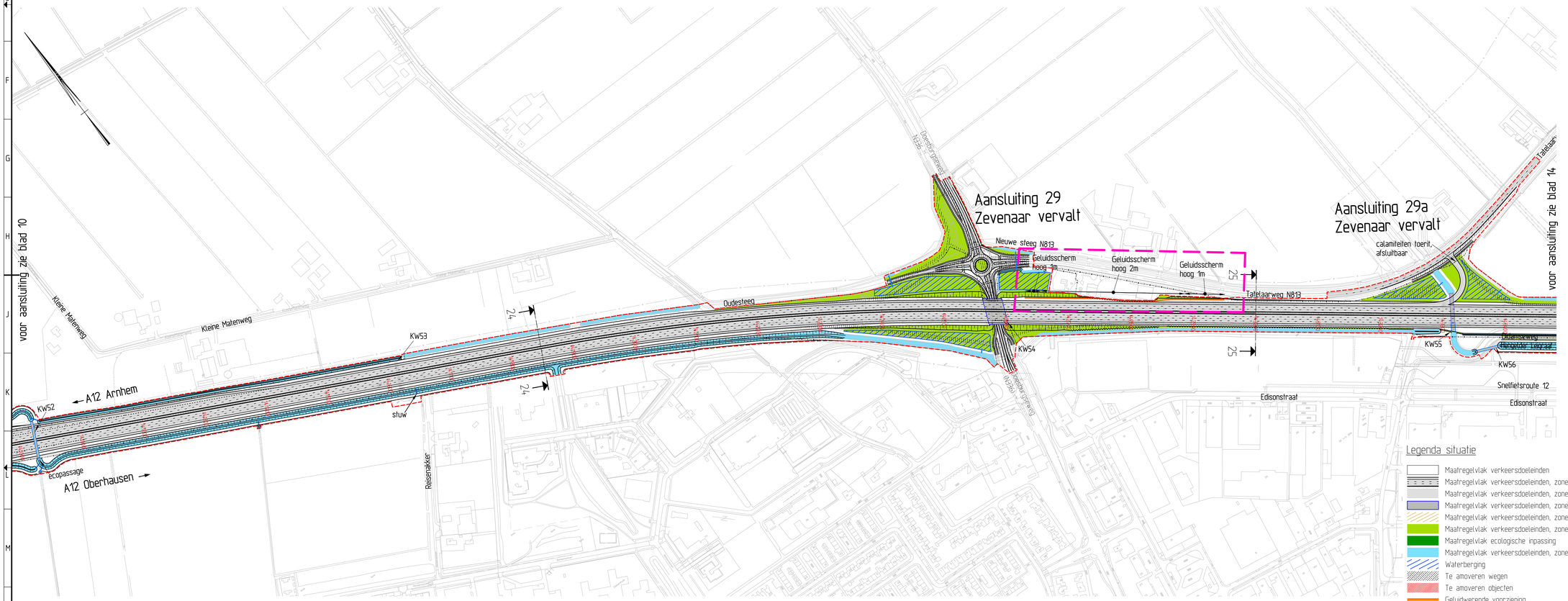

Legenda situatie

- Maatregelvlak verkeersdoeleinden
- Maatregelvlak verkeersdoeleinden, zone wegverharding
- Maatregelvlak verkeersdoeleinden, zone kunstwerk (bestaand)
- Maatregelvlak verkeersdoeleinden, zone kunstwerk (nieuw of aanpassen)
- Maatregelvlak verkeersdoeleinden, zone tijdelijk werkterrein
- Maatregelvlak verkeersdoeleinden, zone landschappelijke inpassing
- Maatregelvlak ecologische inpassing
- Maatregelvlak verkeersdoeleinden, zone waterhuishouding
- Waterberging
- Te amoveren wegen
- Te amoveren objecten
- Geluidwerende voorziening
- Duiker
- Grondkerende constructie
- Bestaande grens rijkseigendom
- TB grens
- oPIP grens
- Wijziging t.o.v. Tracebesluit 2017

Legenda doorsnede

- Bestaande situatie
- Nieuwe situatie
- Nieuwe geleideconstructie
- Nieuwe verharding
- Kunstwerk
- Bestaande verharding
- Bestaande geleiderail
- Weg as (lengteprofiel)
- Bestaande grens rijkseigendom
- TB grens

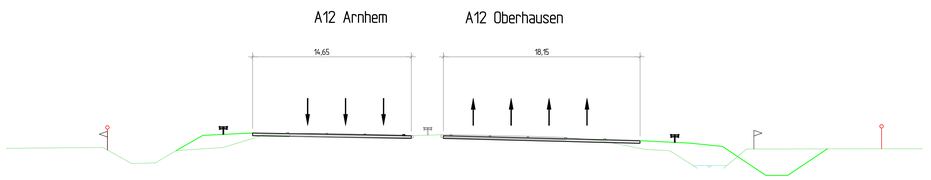

Dwarsprofiel 24-24 t.o.v. as A12
Metrering A12 141850
Schaal 1:200

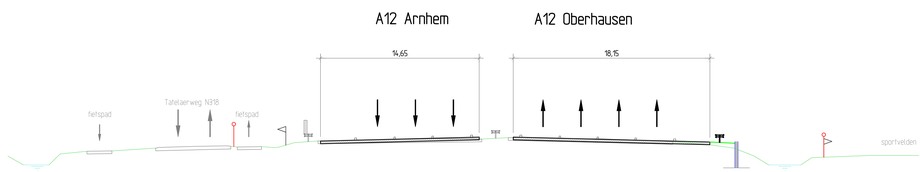

Dwarsprofiel 25-25 t.o.v. as A12
Metrering A12 143000
Schaal 1:200

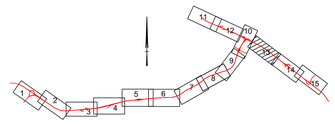

TB A12/A15 Ressen - Oudbroeken (2019)

Detailkaart
A12 knooppunt Oudbroeken - aansluiting Zevenaar
km. 141.100 - 143.300
Definitief

Rijkswaterstaat
Ministerie van Infrastructuur en Milieu

kaartblad
13 van 15

schaal 1:2500 formaat A0
17 januari 2019