

Plangebied

 Plangebiedsgrens

Bestemmingen

 **GD** Gemengd

 **G-1** Groen - 1

 **G-2** Groen - 2

 **V-1** Verkeer - 1

 **V-2** Verkeer - 2


 **V-3** Verkeer - 3

 **V-4** Verkeer - 4

 **V-5** Verkeer - 5

 **V-6** Verkeer - 6

Dubbelbestemmingen

 **WS-WK** Waterstaat - Waterkering

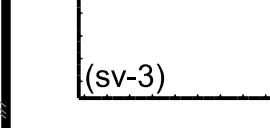
Gebiedsaanduidingen

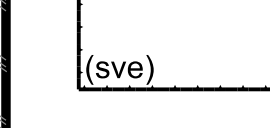
 overige zone - ondergrondverkeer

Funcieaanduidingen

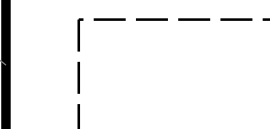
 **(sv-1)** specifieke vorm van verkeer - 1

 **(sv-2)** specifieke vorm van verkeer - 2

 **(sv-3)** specifieke vorm van verkeer - 3

 **(sve)** spoorverkeer

Maatvoeringaanduidingen


 maatvoeringsvlak

 maximum bouwhoogte (m)

Verklaringen

 Ondergrond ontleend aan GBKA 2014

0 50 150m



Planinformatie

Datum	Planstatus	Informatie bij	Zuklas
17-02-2015	Voorontwerp	Gemaakt door	Ruimte en Duurzaamheid
	Ontwerp	Locatie	Stadsdeel Zuid
	Vastgesteld	Formaat	A0
	Onherroepelijk	Plan nr	NL.IMRO.0363.K1402BPGST-0W01.dgn
		Plakdatum	20-2-2015
		Schaal	1:2000