


LEGENDA DWARSPROFIELEN

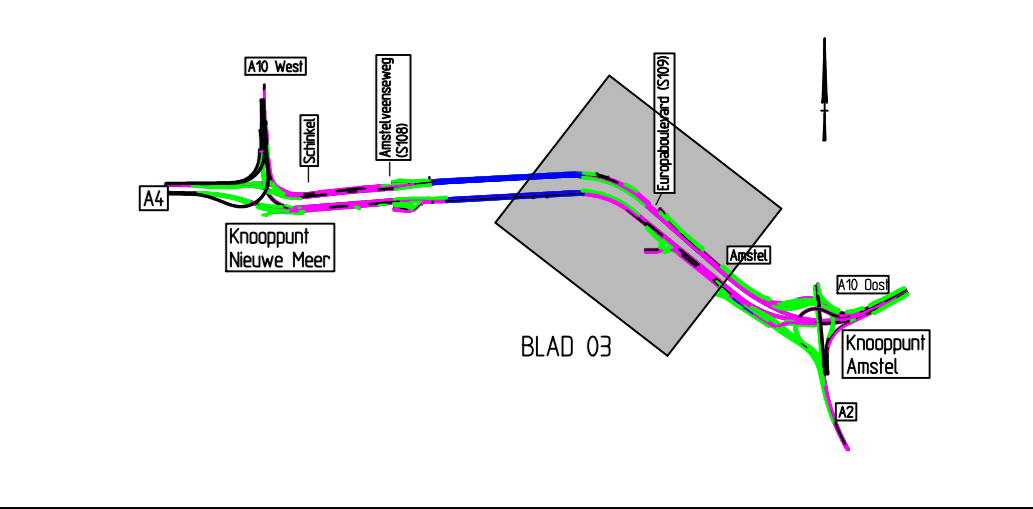
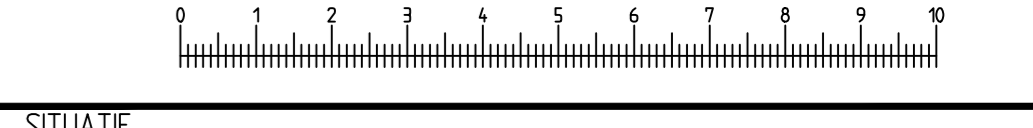
- Bestaande situatie
- Nieuwe verharding
- Nieuwe situatie
- NAP-lijn
- TB-grens
- Verluchting
- Geluidsscherm

LEGENDA SITUATIE

- TB Grens
- Gemeente Grens
- Grondkerende constructies
- Geluidsscherm
- Bestaande situatie/ruimte
- Zone bestaande Kunstwerken
- Diker
- Locatie dwarsprofielen
- Maatregelvlak Verkeersborden, Werkterrein
- Maatregelvlak Verkeersborden, zoekgebied Werkterrein
- Maatregelvlak Verkeersborden, zone Calantheen Opstel Plaats
- Maatregelvlak Verkeersborden, zone Wiegverharding
- Maatregelvlak Verkeersborden, zone Fietspad
- Maatregelvlak Verkeersborden, zone open Tunnelbak
- Maatregelvlak Verkeersborden, zone gestolen Tunnel
- Maatregelvlak Verkeersborden, zone nieuwe/aan te passen Kunstwerken
- Maatregelvlak Verkeersborden, Groen, Water
- Maatregelvlak Verkeersborden, Berm
- Maatregelvlak Verkeersborden, Taud
- Maatregelvlak Verkeersborden, Waterhuishouding
- Maatregelvlak zoekgebied Dienstgebouwen tunnel/brug
- Te anoveren bebouwing



Voor het lengteprofiel van de noordelijke en zuidelijke hoofdringbaan zie de kaartbladen met lengteprofielen genummerd 5 en 6 van het Tracebesluit Zuidasdok 2016



Tracebesluit Zuidasdok (wijziging 2017)

RW A10 De Nieuwe Meer - Amstel
Ontwerpkilometreering A10 km. 18,5 - 16,9